



ព្រះរាជាណាចក្រកម្ពុជា
ជាតិ សាសនា ព្រះមហាក្សត្រ

រាជរដ្ឋាភិបាលកម្ពុជា
លេខ: ២៣ ជំរក.បក

អនុក្រឹត្យ
ស្តីពី

ការកាត់ដីសរុបទំហំ ២៥៨,៣២០៧ ហិកតា ចេញពីគម្របព្រៃឈើ ឆ្នាំ ២០០២ ដើម្បីធ្វើ
អនុបយោគជាដីឯកជនរបស់រដ្ឋទំហំ ២៤២,២១៩០ ហិកតា សម្រាប់ប្រទានកម្មជាតិសិទ្ធិជូន
ប្រជាពលរដ្ឋចំនួន ៤៤៦ គ្រួសារ និងទំហំ ១៦,១០១៧ ហិកតា រក្សាទុកជាដីសាធារណៈរបស់រដ្ឋ
នៅឃុំជំបូកខ្ពស់ ស្រុកអង្គរជ័យ ខេត្តកំពត

រាជរដ្ឋាភិបាល

- បានឃើញរដ្ឋធម្មនុញ្ញនៃព្រះរាជាណាចក្រកម្ពុជា
- បានឃើញព្រះរាជក្រឹត្យលេខ នស/រកត/០៩០៨/១០៥៥ ចុះថ្ងៃទី២៥ ខែកញ្ញា ឆ្នាំ២០០៨ ស្តីពីការតែងតាំងរាជរដ្ឋាភិបាលនៃព្រះរាជាណាចក្រកម្ពុជា
- បានឃើញព្រះរាជក្រមលេខ០២នសចុះថ្ងៃទី២០ ខែកក្កដា ឆ្នាំ១៩៩៤ ស្តីពីការរៀបចំនិងការប្រព្រឹត្តទៅនៃគណៈរដ្ឋមន្ត្រី
- បានឃើញព្រះរាជក្រមលេខ នស/រកម/០៦៩៩/០៩ ចុះថ្ងៃទី២៣ ខែមិថុនា ឆ្នាំ១៩៩៩ ដែលប្រកាសឲ្យប្រើច្បាប់ស្តីពីការបង្កើតក្រសួងរៀបចំដែនដី នគរូបនីយកម្ម និងសំណង់
- បានឃើញព្រះរាជក្រមលេខ នស/រកម/០១៩៦/១៣ ចុះថ្ងៃទី២៤ ខែមករា ឆ្នាំ១៩៩៦ ដែលប្រកាសឲ្យប្រើច្បាប់ស្តីពីការបង្កើតក្រសួងកសិកម្ម រុក្ខាប្រមាញ់ និងនេសាទ
- បានឃើញព្រះរាជក្រមលេខ នស/រកម/០៨០១/១៤ ចុះថ្ងៃទី៣០ ខែសីហា ឆ្នាំ២០០១ ដែលប្រកាសឲ្យប្រើច្បាប់ភូមិបាល
- បានឃើញព្រះរាជក្រមលេខ នស/រកម/០៨០២/០១៦ ចុះថ្ងៃទី៣១ ខែសីហា ឆ្នាំ២០០២ ដែលប្រកាសឲ្យប្រើច្បាប់ស្តីពីព្រៃឈើ

- បានឃើញព្រះរាជក្រឹត្យលេខនស/រកត/០៨០៦/៣៣៩ ចុះថ្ងៃទី០៣ ខែសីហា ឆ្នាំ២០០៦ ស្តីពីគោលការណ៍ និងបញ្ញត្តិអន្តរកាលនៃការធ្វើអនុបយោគទ្រព្យសម្បត្តិសាធារណៈរបស់រដ្ឋនិងរបស់នីតិបុគ្គលសាធារណៈ
- បានឃើញអនុក្រឹត្យលេខ៦២ អនក្រ.បក ចុះថ្ងៃទី២០ ខែកក្កដា ឆ្នាំ១៩៩៩ ស្តីពីការរៀបចំ និងការប្រព្រឹត្តទៅរបស់ក្រសួងរៀបចំដែនដី នគរូបនីយកម្ម និងសំណង់
- បានឃើញអនុក្រឹត្យលេខ ១៧ អនក្រ.បក ចុះថ្ងៃទី០៧ ខែមេសា ឆ្នាំ២០០០ ស្តីពីការរៀបចំ និងការប្រព្រឹត្តទៅរបស់ក្រសួងកសិកម្ម រុក្ខាប្រមាញ់ និងនេសាទ
- បានឃើញអនុក្រឹត្យលេខ៨៨ អនក្រ.បក ចុះថ្ងៃទី០១ ខែធ្នូ ឆ្នាំ២០០០ ស្តីពីការបង្កើតក្រុមប្រឹក្សាគោលនយោបាយដីធ្លី
- បានឃើញអនុក្រឹត្យលេខ១១៨ អនក្រ.បក ចុះថ្ងៃទី០៧ ខែតុលា ឆ្នាំ២០០៥ ស្តីពីការគ្រប់គ្រងដីរដ្ឋ
- បានឃើញអនុក្រឹត្យលេខ១៤៦ អនក្រ.បកចុះថ្ងៃទី២៧ខែធ្នូ ឆ្នាំ២០០៥ ស្តីពីសម្បទានដីសេដ្ឋកិច្ច
- បានឃើញសារាចរលេខ ០២ សរ ចុះថ្ងៃទី២៦ ខែកុម្ភៈ ឆ្នាំ២០០៧ ស្តីពីការកាន់កាប់ដីរដ្ឋដោយខុសច្បាប់
- លិខិតលេខ ២៣៥ និងលេខ២៣៦ លស ចុះថ្ងៃទី ១៥ ខែ វិច្ឆិកា ឆ្នាំ ២០១២ របស់គណៈកម្មាធិការគ្រប់គ្រងដីរដ្ឋខេត្តកំពត
- យោងតាមការចាំបាច់របស់រាជរដ្ឋាភិបាល

សម្រេច

មាត្រា ១..

ត្រូវបានកាត់ដីទំហំ ២៥៨,៣២០៧ ហិកតា ចេញពីគម្របព្រៃឈើ ឆ្នាំ ២០០២ និងធ្វើអនុបយោគជាដីឯកជនរបស់រដ្ឋទំហំ ២៤២,២១៩០ ហិកតា សម្រាប់ប្រទានកម្មជាកម្មសិទ្ធិជូនប្រជាពលរដ្ឋដែលបានកាន់កាប់ ប្រើប្រាស់ និងដាំដុះជាក់ស្តែង និងទំហំ ១៦,១០១៧ ហិកតា រក្សាទុកជាដីសាធារណៈរបស់រដ្ឋ នៅឃុំជំបូកខ្ពស់ ស្រុកអង្គរជ័យ ខេត្តកំពត ដែលស្ថិតក្នុងភូមិ ដូចខាងក្រោម ៖

- ផ្ទៃដីសរុបទំហំ ៧៣,៧៨៨២ ហិកតា ប្រទានកម្មជាកម្មសិទ្ធិជូនប្រជាពលរដ្ឋនូវផ្ទៃដីទំហំ ៦៩,៨២៩៦ ហិកតា និងទំហំ ៣,៩៥៨៦ ហិកតា រក្សាទុកជាដីសាធារណៈរបស់រដ្ឋនៅភូមិតាកោ តាមប្រព័ន្ធកូអរដោណេ Project UTM Zone 48N Datum WGS 1984 និងមាននិយាមកាដូចកំណត់ក្នុងផែនទីឧបសម្ព័ន្ធ (១) នៃអនុក្រឹត្យនេះ
- ផ្ទៃដីសរុបទំហំ ១៨៤,៥៣២៥ ហិកតា ប្រទានកម្មជាកម្មសិទ្ធិជូនប្រជាពលរដ្ឋនូវផ្ទៃដីទំហំ ១៧២,៣៨៩៤ ហិកតា និងទំហំ ១២,១៤៣១ ហិកតា រក្សាទុកជាដីសាធារណៈរបស់រដ្ឋនៅភូមិត្រពាំងត្រកៀត តាមប្រព័ន្ធកូអរដោណេ Project UTM Zone 48N Datum WGS 1984 និងមាននិយាមកាដូចកំណត់ក្នុងផែនទីឧបសម្ព័ន្ធ(២) នៃអនុក្រឹត្យនេះ ។

មាត្រា ២.-

ត្រូវបានប្រគល់អាណត្តិកាន់កាប់ និងបែងចែកដីរបស់រដ្ឋដូចមានចែងក្នុងមាត្រា ១ ជូនគណៈកម្មាធិការគ្រប់គ្រងដីរដ្ឋខេត្តកំពត ធ្វើការគ្រប់គ្រង និងប្រទានកម្មជាកម្មសិទ្ធិជូនប្រជាពលរដ្ឋដែលបានកាន់កាប់ ប្រើប្រាស់ និងដាំដុះជាក់ស្តែង ចំនួន ៤៤៦ គ្រួសារ នៅឃុំដំបូកខ្ពស់ ស្រុកអង្គរជ័យ ខេត្តកំពត ដែលស្ថិតក្នុងភូមិ ដូចខាងក្រោម៖

- ប្រទានកម្មជាកម្មសិទ្ធិជូនប្រជាពលរដ្ឋចំនួន ១៦៣ គ្រួសារ នៅភូមិពាកោ
- ប្រទានកម្មជាកម្មសិទ្ធិជូនប្រជាពលរដ្ឋចំនួន ២៨៣ គ្រួសារ នៅភូមិត្រពាំងត្រកៀត

មាត្រា ៣ ..

ក្នុងពេលដំណើរការវាស់វែង និងបែងចែកជាក់ស្តែង គណៈកម្មាធិការគ្រប់គ្រងដីរដ្ឋខេត្តកំពត ត្រូវកាត់ចេញនូវចំណែកដីមួយចំនួនសមស្រប ដើម្បីរក្សាទុកសម្រាប់បម្រើផលប្រយោជន៍សាធារណៈ ទាំងសម្រាប់ការអភិវឌ្ឍហេដ្ឋារចនាសម្ព័ន្ធរូបវន្ត និងសង្គម នៅក្នុងមូលដ្ឋាន។

មាត្រា ៤ ..

បទប្បញ្ញត្តិទាំងឡាយណា ដែលផ្ទុយពីអនុក្រឹត្យនេះត្រូវចាត់ទុកជានិរាករណ៍ ។

មាត្រា ៥..

រដ្ឋមន្ត្រីទទួលបន្ទុកទីស្តីការគណៈរដ្ឋមន្ត្រី រដ្ឋមន្ត្រីក្រសួងមហាផ្ទៃ រដ្ឋមន្ត្រីក្រសួងសេដ្ឋកិច្ចនិងហិរញ្ញវត្ថុ រដ្ឋមន្ត្រីក្រសួងរៀបចំដែនដី នគរូបនីយកម្ម និងសំណង់ រដ្ឋមន្ត្រីក្រសួងបរិស្ថាន រដ្ឋមន្ត្រីក្រសួងកសិកម្ម រុក្ខាប្រមាញ់ និងនេសាទ រដ្ឋមន្ត្រី រដ្ឋលេខាធិការគ្រប់គ្រងស្ថាប័នពាក់ព័ន្ធ និងអភិបាលនៃគណៈអភិបាលខេត្តកំពត ត្រូវអនុវត្តអនុក្រឹត្យនេះចាប់ពីថ្ងៃចុះហត្ថលេខាតទៅ ។

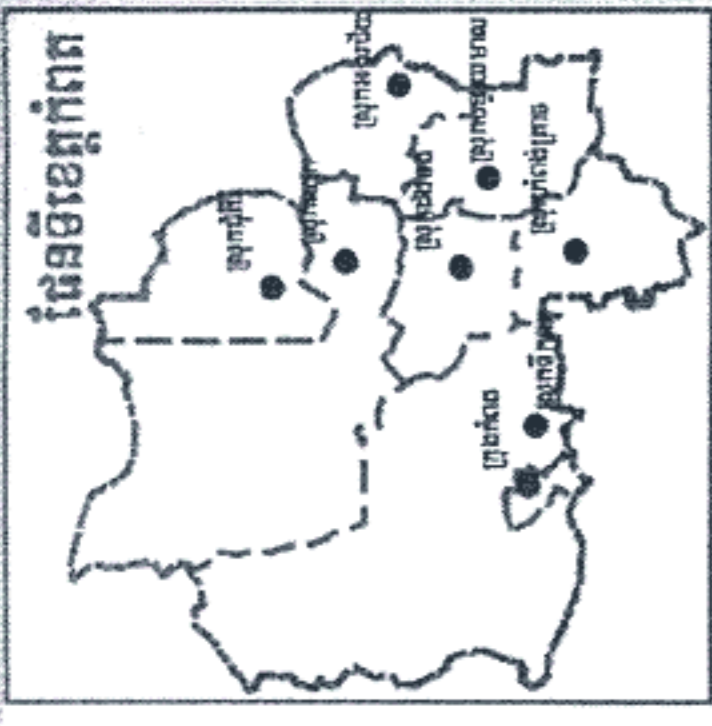
ធ្វើនៅរាជធានីភ្នំពេញ ថ្ងៃទី ០៧ ខែ ធ្នូ ឆ្នាំ២០១២



សម្តេចអគ្គមហាសេនាបតីតេជោ ហ៊ុន សែន

- កន្លែងទទួល៖
- ក្រសួងព្រះបរមរាជវាំង
 - អគ្គលេខាធិការដ្ឋានក្រុមប្រឹក្សាធម្មនុញ្ញ
 - អគ្គលេខាធិការដ្ឋានព្រឹទ្ធសភា
 - អគ្គលេខាធិការដ្ឋានរដ្ឋសភា
 - អគ្គលេខាធិការ រាជរដ្ឋាភិបាល
 - អគ្គលេខាធិការដ្ឋានក្រុមប្រឹក្សាអភិវឌ្ឍន៍កម្ពុជា
 - អគ្គលេខាធិការដ្ឋានអាជ្ញាធរជាតិដោះស្រាយវិវាទដីធ្លី
 - ខុទ្ទកាល័យសម្តេចនាយករដ្ឋមន្ត្រី
 - ដូចមាត្រា ៥
 - រាជកិច្ច
 - ឯកសារកាលប្បវត្តិ


ឧបសម្ព័ន្ធ នៃអនុក្រឹត្យលេខ ៧៧ អនក្រ.ប្រ. ថ្ងៃទី ០៩ ខែ វិច្ឆិកា ឆ្នាំ ២០១២ ស្តីពី ការកាត់ចេញពីផែនទីតម្របប្រែលើ
 បម្រុងទុកអចិន្ត្រៃយ៍ ឆ្នាំ២០០២ ទំហំ ១៨៤.៥៣២៥ ហិកតា នៅភូមិត្រពាំងត្រកៀត ឃុំជំបូកខ្ពស់ ស្រុកអង្គរជ័យ ខេត្តកំពត ក្នុងនោះស្នើសុំ
 ធ្វើអនុបយោគ ជាដីឯកជនរបស់រដ្ឋ និងការធ្វើប្រទានកម្មជាកម្មសិទ្ធិទំហំ ១៧២.៣៨៩៤ ហិកតា ជូនប្រជាពលរដ្ឋចំនួន ២៨៣ គ្រួសារ
 កាន់កាប់ប្រើប្រាស់ដាំដុះដាក់ស្តែង និងរក្សាទុកទំហំ ១២.១៤៣១ ហិកតា ជាដីសាធារណៈរបស់រដ្ឋ

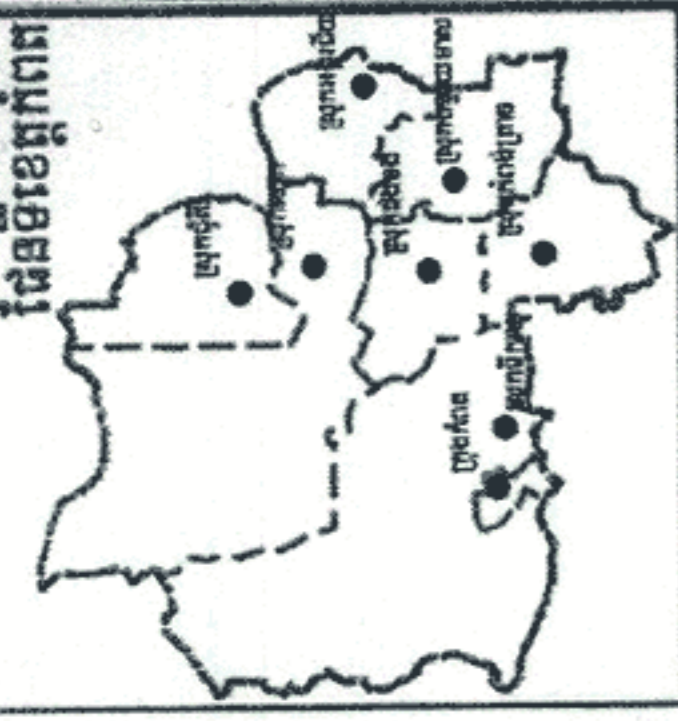


សញ្ញាសម្គាល់

- ភូមិ
- ឃុំ
- ▨ ច្រំប្រទល់ដីកាត់ចេញចំនួនសរុប ១៨៤.៥៣២៥ ហិកតា
- ▲ ចំនុចគោល
- ការធ្វើប្រទានកម្មជូនប្រជាពលរដ្ឋចំនួន ១៧២.៣៨៩៤ ហិកតា
- រក្សាទុកដីសាធារណៈរបស់រដ្ឋចំនួន ១២.១៤៣១ ហិកតា
- ផ្លូវថ្នល់
- ផ្លូវ
- ទិន្នន័យតម្របប្រែលើឆ្នាំ២០០២
- ព្រៃស្រោង
- ព្រៃពាក់កណ្តាលស្រោង
- ព្រៃល្អោះ
- ដីគ្មានគម្របប្រែ

Coordinate System: UTM
 Zone: 48N
 Map Datum: WGS84
 មាត្រដ្ឋាន: 1:18,000
 0 225 450 900 1,350 1,800 Meters





ផែនទីខេត្តកំពង់ឆ្នាំង

ឧបសម្ព័ន្ធ នៃអនុក្រឹត្យលេខ ៧៧ អនក្រ.បក.ន. ចុះថ្ងៃទី ០៤ ខែ ០៩ ឆ្នាំ ២០១២ ស្តីពី ការកាត់ចេញ ពីផែនទីគម្របព្រៃឈើប្រមូលទុកអចិន្ត្រៃយ៍របស់រដ្ឋទំហំ ៧៣.៧៨៨ហិកតា នៅភូមិតាកោ ឃុំជំបូកខ្ពស់ ស្រុកអង្គរវិជយ ខេត្តកំពង់ ក្នុងនោះស្នើសុំធ្វើអនុបយោគ ជាដីឯកជនរបស់រដ្ឋ និងការធ្វើប្រទានកម្មជម្លូនដីទំហំ ៦៩.៨២៦ហិកតា ជូនប្រជាពលរដ្ឋ ចំនួន ១៦៣ គ្រួសារកាន់កាប់ប្រើប្រាស់ និងរក្សាទុកទំហំ ៣.៩៦២ហិកតា ជាដីសាធារណៈរបស់រដ្ឋ

សញ្ញាសម្គាល់

- ភូមិ
- ឃុំ
- ▨ ព្រំប្រទល់ដីកាត់ចេញចំនួនសរុប ៧៣.៧៨២ហិកតា
- ▲ ចំនុចតាកោ
- ការធ្វើប្រទានកម្មជម្លូនដីជូនប្រជាពលរដ្ឋចំនួន ៦៩.៨២៦ហិកតា
- រក្សាទុកដីសាធារណៈរបស់រដ្ឋចំនួន ៣.៩៦២ហិកតា
- ផ្លូវថ្នល់
- ផ្លូវ
- ទិសដ្ឋានគម្របព្រៃឈើ ៣០០ម
- ព្រៃស្រោង
- ▨ ព្រៃកាត់កណ្តាលស្រោង
- ▨ ព្រៃឈ្មោះ
- ដីគ្មានគម្របព្រៃ

Coordinate System Projection: UTM
 Zone: 48N
 Map Datum: WGS84

មាត្រដ្ឋាន: 1:8,000

0 100 200 400 600 800 Meters

