





# សៀវភៅវិនិច្ឆ័យខេត្តឧត្តរមានជ័យ

២០០៩

លេខកូតខេត្ត (GIS code): 22



# មាតិកា

ពាក្យកាត់.....	i
សន្ទានុក្រម.....	v
បុព្វកថា.....	xi
សេចក្តីផ្តើម.....	xiii
ផ្នែក ក: ផែនទី.....	1
១. ហេដ្ឋារចនាសម្ព័ន្ធ និងរដ្ឋបាល.....	3
២. ផែនទីធនធានធម្មជាតិ និងប្រើប្រាស់ដី.....	5
៣. ផែនទីភាពព្រឹក្សា.....	7
៣.១. ផែនទីភាពព្រឹក្សា ឆ្នាំ២០០៤.....	7
៣.២. ផែនទីភាពព្រឹក្សា ឆ្នាំ២០០៩.....	7
៤. ផ្ទៃដី និងចម្ងាយ.....	9
៤.១. ក្រឡាផ្ទៃដីរបស់ខេត្ត តាមក្រុងស្រុក ឆ្នាំ២០០៩.....	9
៤.២. ទិន្នន័យដីប្រើប្រាស់នានា.....	9
៤.៣. ចំងាយពីសាលាស្រុក ទៅសាលាខេត្ត.....	10
ផ្នែក ខ: ស្ថានភាពខេត្ត.....	11
៥. ព័ត៌មានទូទៅ.....	13
៥.១ ស្ថិតិប្រជាជន.....	13
៥.២ ស្ថានភាពមុខរបរប្រជាជន.....	14
៥.៣ ទ្រព្យសម្បត្តិ.....	16
៦. សេដ្ឋកិច្ច និងហេដ្ឋារចនាសម្ព័ន្ធ.....	19
៦.១ ប្រភេទផ្លូវ គិតជាម៉ែត្រ ឆ្នាំ២០០៦-២០០៨.....	19
៦.២ ល្អដោះទឹកក្រខ្វក់គិតជាម៉ែត្រ ឆ្នាំ២០០៦-២០០៨.....	19
៦.៣ ប្រភេទសំណង់រំដោះទឹក និងស្ពាន.....	19
៦.៤ សេវាកម្មនានាក្នុងខេត្ត.....	20
៦.៥ កសិកម្ម.....	21



១០.៦ ភាគរយគ្រួសារដែលស្ត្រីជាមេគ្រួសារនិងមានកូនតូចអាយុតិចជាង៥ឆ្នាំ តាមក្រុងស្រុក ឆ្នាំ២០០៨.....	60
<b>១១. ស្ថិតិជនជាតិដើមភាគតិចនៅក្នុងខេត្ត.....</b>	<b>61</b>
១១.១ ស្ថិតិជនជាតិដើមភាគតិចនៅក្នុងក្រុងស្រុក ឆ្នាំ២០០៦-២០០៨.....	61
១១.២ ជនជាតិភាគតិចផ្សេងៗក្នុងខេត្ត ឆ្នាំ២០០៦-២០០៨.....	61
<b>ផ្នែក ក: ផែនការ និងគម្រោង .....</b>	<b>63</b>
<b>១២. សំណើគម្រោងជាអាទិភាព និងផែនការនានា.....</b>	<b>65</b>
១២.១ សំណើគម្រោងជាអាទិភាពរបស់ក្រុងស្រុកតាមវិស័យនៅក្នុងខេត្ត សម្រាប់ឆ្នាំ២០០៩.....	65
១២.២ ចំណាយសរុបនៃគម្រោងមូលនិធិឃុំសង្កាត់តាមវិស័យ ពីឆ្នាំ២០០៥ដល់ឆ្នាំ២០០៨.....	68
<b>១៣. គម្រោងថ្នាក់ក្រោម ឆ្នាំ២០០៦-២០០៩.....</b>	<b>69</b>
១៣.១ គម្រោងហេដ្ឋារចនាសម្ព័ន្ធផ្លូវថ្នល់នៅថ្នាក់ស្រុក ឆ្នាំ២០០៦-២០០៩.....	70
១៣.២ គម្រោងសេវាកម្មផ្លូវថ្នល់នៅថ្នាក់ស្រុក ឆ្នាំ២០០៦-២០០៩.....	71
១៣.៣ គម្រោងអន្តរឃុំសង្កាត់ ឆ្នាំ២០០៨-២០០៩.....	75
១៣.៤ ថវិការិនិយោគខេត្ត (PIF) និងថវិការិនិយោគស្រុក (DIF).....	76
១៣.៥ គម្រោងផ្សេងៗ ក្នុងខេត្ត.....	83
<b>ផ្នែក ឃ: សេវាកម្មនិងអន្តរាគមន៍/ ស្ថាប័ននានា.....</b>	<b>87</b>
<b>១៤. បេឡាវចនាសម្ព័ន្ធ.....</b>	<b>89</b>
១៤.១ ប្រវែង និងការចំណាយលើផ្លូវនានា តាមបណ្តាក្រុងស្រុក ក្នុងឆ្នាំ២០០៨.....	89
១៤.២ ការចំណាយលើប្រព័ន្ធស្រោចស្រពតាមខ្នាត តាមបណ្តាក្រុងស្រុក ក្នុងឆ្នាំ២០០៨.....	89
១៤.៣ ការផ្គត់ផ្គង់ថាមពល តាមក្រុងស្រុក ក្នុងឆ្នាំ២០០៨.....	90
<b>១៥. សម្ភារៈបរិក្ខារសុខាភិបាល.....</b>	<b>91</b>
១៥.១ សម្ភារៈបរិក្ខារសុខាភិបាល តាមបណ្តាស្រុកប្រតិបត្តិ.....	91
១៥.២ សម្ភារៈបរិក្ខារ និងបុគ្គលិកសុខាភិបាល តាមបណ្តាស្រុកប្រតិបត្តិ ឆ្នាំ២០០៨.....	92
១៥.៣ ការសម្រាលកូនក្នុងឆ្នាំ២០០៧ តាមបណ្តាស្រុកប្រតិបត្តិ.....	93
១៥.៤ អង្គការនានាដែលមានសកម្មភាពតាមស្រុកប្រតិបត្តិផ្នែកសុខាភិបាលក្នុងខេត្ត.....	93

<b>១៦. ការអប់រំ</b> .....	95
<b>១៦.១ សាលារៀន ថ្នាក់ សិស្ស និងបុគ្គលិកក្នុងឆ្នាំ២០០៧/២០០៨</b> .....	95
<b>១៦.២ ចរិតលក្ខណៈ សាលារៀន និងនាយកទទួលបន្ទុក ក្នុងឆ្នាំ២០០៧/២០០៨</b> .....	96
<b>១៦.៣ ការចុះឈ្មោះចូលរៀនតាមកម្រិតអប់រំ ឆ្នាំ២០០៦/២០០៧</b> .....	97
<b>១៦.៤ ការចុះឈ្មោះចូលរៀនតាមកម្រិតអប់រំ ឆ្នាំ២០០៧/២០០៨</b> .....	98
<b>១៦.៥ ការចុះឈ្មោះចូលរៀន និងចុះឈ្មោះថ្មី តាមកំរិត និងអាយុ (ទាំងពីរភេទ) ឆ្នាំ២០០៧/២០០៨</b> .....	99
<b>១៦.៦ ស្ថានភាពអគារសាលារៀន ឆ្នាំ២០០៧/២០០៨</b> .....	100
<b>១៦.៧ ស្ថានភាពបន្ទប់រៀន និងអត្ថិភាពទីចាត់ការ និងបណ្ណាល័យដោយឡែក ឆ្នាំ២០០៧/២០០៨</b> .....	101
<b>១៦.៨ ការចូលរួមរបស់សហគមន៍ និងហិរញ្ញប្បទាន ឆ្នាំ២០០៧/២០០៨</b> .....	102
<b>១៦.៩ សន្ទស្សន៍បង្ហាញពីសិស្ស និងបុគ្គលិកតាមបណ្ណាក្រុង/ស្រុក ឆ្នាំ២០០៧/២០០៨</b> .....	103
<b>១៧. អង្គការវិស័យឯកជននានាក្នុងក្រុង/ស្រុក</b> .....	104
<b>១៧.១ ក្រុមហ៊ុនដែលបានចុះបញ្ជី ក្នុងឆ្នាំ២០០៨</b> .....	104
<b>១៧.២ ការផ្តល់ឥណទានចំពោះកសិករតាមបណ្ណាក្រុង/ស្រុក ក្នុងឆ្នាំ២០០៨</b> .....	105
<b>ផ្នែក ខៈ ព័ត៌មានផ្សេងៗ</b> .....	107
<b>១៨. ទិន្នន័យអំពីភាពក្រីក្រ</b> .....	109
<b>១៨.១ អត្រាភាពក្រីក្រចំនួនស្ថាន សម្រាប់ឆ្នាំ២០០៩ តាមឃុំសង្កាត់</b> .....	109
<b>១៨.២ ទិន្នន័យភាពក្រីក្របានមកពីទិន្នន័យអង្កេត</b> .....	109



**ពាក្យកាត់**

#	Number	ចំនួន
AGR	Agriculture	កសិកម្ម
BR	Birth Registration	ការចុះបញ្ជីកំណើត
CCs	Commune Councils	ក្រុមប្រឹក្សាឃុំ-សង្កាត់
C. Pilot	Piloted Commune	ឃុំសាកល្បង
C/S	Commune / Sangkat	ឃុំ សង្កាត់
CBO	Community-Based Organization	អង្គការសហគមន៍មូលដ្ឋាន
CDB	Commune Database	ទិន្នន័យមូលដ្ឋានឃុំ
CDPD	Commune Development and Planning Database	ទិន្នន័យមូលដ្ឋាននៃការកសាងផែនការនិងអភិវឌ្ឍឃុំ
CIP	Commune Investment plan	ផែនការវិនិយោគឃុំ
CLTS	Community Led-Total Sanitation	សហគមន៍ដឹកនាំអនុវត្តន៍អនាម័យទាំងស្រុង
Comm.	Commune	ឃុំ
Com Cov	Commune Covered	ឃុំគ្របដណ្តប់
CPA	Complementary Package of Activities	សំណុំសកម្មភាពបន្ថែម
CPS	Community Preschool	សាលាមត្តេយ្យសហគមន៍
CCWC	Commune Committees for Women and Children	គណៈកម្មាធិការទទួលបន្ទុកកិច្ចការនារី និងកុមារ
DANIDA	Danish International Development Agency	ទីភ្នាក់ងារដាណឺម៉ាកដើម្បីអភិវឌ្ឍន៍អន្តរជាតិ
DDLG	Democratic Development and Local Governance Project (EC-UNDP)	គម្រោងអភិវឌ្ឍន៍បែបប្រជាធិបតេយ្យនិងអភិបាលកិច្ចមូលដ្ឋាន
DFID	Department For International Development (UK)	ទីភ្នាក់ងារអភិវឌ្ឍន៍អន្តរជាតិរបស់ចក្រភពអង់គ្លេស
DIF	District Investment Fund	ថវិកាវិនិយោគស្រុក
DIP	District Initiative Project	គម្រោងសាកល្បងពង្រឹងសមត្ថភាពថ្នាក់ស្រុក
DIS	District Information System	ប្រព័ន្ធព័ត៌មានស្រុក
District PDRD	District Office of Rural Development	ការិយាល័យអភិវឌ្ឍន៍ជនបទស្រុក
District WP	District Work Plan	ផែនការស្រុក
DIW	District Integration Workshop	សិក្ខាសាលាសមាហរណកម្មផែនការថ្នាក់ស្រុក
DMC	Department of Media and	នាយកដ្ឋានទំនាក់ទំនង និងព័ត៌មានបក្សប្រឹក្សា

	Communication	
DoLA	Department of Local Administration	នាយកដ្ឋានរដ្ឋបាលមូលដ្ឋាន
Dr	Doctor	វេជ្ជបណ្ឌិត
DWRM	District Office of Water Resource and Meterology	ការិយាល័យធនធានទឹក និងឧតុនិយមស្រុក
ECD	Early Childhood education (part of PE)	ការអប់រំក្មេងដំបូង (ផ្នែកនៃការអប់រំបឋមសិក្សា)
EMIS	Education Management Information System	ការគ្រប់គ្រងប្រព័ន្ធព័ត៌មានអប់រំ
Event IC	Celebration of International Days	ពិធីប្រារព្ធទិវាបុណ្យអន្តរជាតិ
FDH	Former District Hospital	អតីតមន្ទីរពេទ្យស្រុក
GTZ	German Society for Technical Cooperation (Gesellschaft für Technische Zusammenarbeit GmbH)	ទីភ្នាក់ងារសហប្រតិបត្តិការបច្ចេកទេសអាឡឺម៉ង់
Ha	Hectare	ហិកតា
HC	Health Center	មណ្ឌលសុខភាព
HC (NB)	Health Center no building	មណ្ឌលសុខភាពដែលគ្មានអគារ
HH	Headed Household	មេគ្រួសារ
HIS	Intervention for Health	អន្តរាគមន៍ផ្នែកសុខាភិបាល
HP	Health Post	ប៉ុស្តិ៍សុខភាព
HW	Hand Washing	ការលាងសំអាតដៃ
ICC	Inter Commune Council	អន្តរឃុំ
IFAD	International Fund for Agricultural Development	មូលនិធិអន្តរជាតិសម្រាប់ការអភិវឌ្ឍកសិកម្ម
IND	Industry	ឧស្សាហកម្ម
Inter-commune	Inter-commune Project Management Committee	គណៈកម្មការគ្រប់គ្រងគម្រោងអន្តរឃុំ-សង្កាត់
IO	International Organization	អង្គការអន្តរជាតិ
JICA	Japan International Cooperation Agency	ទីភ្នាក់ងារសហប្រតិបត្តិការអន្តរជាតិជប៉ុន
LASED	Land Allocation for Socio-Economic Development	ការបែងចែកដីសម្រាប់ការអភិវឌ្ឍសេដ្ឋកិច្ចសង្គម
LAU	Local Administration Unit	ផ្នែករដ្ឋបាលមូលដ្ឋាន
LGCR	Local Governance for Children's Right	អភិបាលកិច្ចមូលដ្ឋានសម្រាប់សិទ្ធិកុមារ
M&E	Monitoring and Evaluation	ត្រួតពិនិត្យ និងវាយតម្លៃ
MA	Medical Assistant	ជំនួយការពេទ្យ

MAFF	Ministry of Agriculture, Forestry and Fisheries	ក្រសួងកសិកម្ម រុក្ខាប្រមាញ់ និងនេសាទ
MEF	Ministry of Economy and Finance	ក្រសួងសេដ្ឋកិច្ច និងហិរញ្ញវត្ថុ
MoEYS	Ministry of Education, Youth and Sports	ក្រសួងអប់រំ យុវជន និងកីឡា
MoH	Ministry of Health	ក្រសួងសុខាភិបាល
Mol	Ministry of Interior	ក្រសួងមហាផ្ទៃ
MoP	Ministry of Planning	ក្រសួងផែនការ
MoWA	Ministry of Women's Affairs	ក្រសួងកិច្ចការនារី
MoWRAM	Ministry of Water Resources and Meteorology	ក្រសួងធនធានទឹក និងឧតុនិយម
MPA	Minimum Package of Activities	កញ្ចប់សកម្មភាពអប្បបរមា
MW1	Primary Midwives	ឆ្នបបឋម
MW2	Secondary Midwives	ឆ្នបមធ្យម
n/a	Not available	គ្មាន
NCD	National Contracts Database	មូលដ្ឋានទិន្នន័យកិច្ចសន្យា
NCDD	National Committee for Sub-National Democratic Development	គណៈកម្មាធិការជាតិសម្រាប់ការអភិវឌ្ឍន៍តាមបែបប្រជាធិបតេយ្យនៅថ្នាក់ក្រោមជាតិ
NGO	Non-Governmental Organization	អង្គការមិនមែនរដ្ឋាភិបាល
NREM	Natural Resource and Environment Management	ការគ្រប់គ្រងធនធានធម្មជាតិ និងបរិស្ថាន
NRML	Natural Resources Management and Livelihood	ការគ្រប់គ្រងធនធានធម្មជាតិ និងជីវភាពរស់នៅ
NU1	Primary Nurse	គិលានុបដ្ឋាយិកាបឋម
NU2	Secondary Nurse	គិលានុបដ្ឋាយិកាមធ្យម
OD	Operational District	ស្រុកប្រតិបត្តិ
ODF	Open Defecation Free	ការបន្ថោរបង់ពាសវាលពាសកាល
Ope. Costs	Operational Costs	ចំណាយប្រតិបត្តិ
Others	Other Staffs	បុគ្គលិកផ្សេងទៀត
PBW	Public Works	កិច្ចការសាធារណៈ
PDoEYS	Provincial Department of Education, Youth and Sport	មន្ទីរអប់រំយុវជននិងកីឡាខេត្ត
PDRD	Provincial Department of Rural Development	មន្ទីរអភិវឌ្ឍន៍ជនបទខេត្ត
PDWRM	Provincial Department of Water Resources and	មន្ទីរធនធានទឹក និងឧតុនិយមខេត្ត

	Meteorology	
PE	Parenting Education	ការអប់រំមាតាបិតា
PHAST	Participatory Hygiene and Sanitation Transformation	ការផ្លាស់ប្តូរទម្លាប់នៃសុខភាពអនាម័យ ដោយមានការចូលរួម
PHD	Provincial Health Department	មន្ទីរសុខាភិបាលខេត្ត
PID	Project Information Database	ទិន្នន័យព័ត៌មានគម្រោង
PIF	Provincial Investment Fund	ថវិកាវិនិយោគខេត្ត
PMC	Project Management Committee	គណៈកម្មការគ្រប់គ្រងគម្រោង
Pop 04-05	Population Covered 2004 or 2005	ស្ថិតិប្រជាជនឆ្នាំ ២០០៤-២០០៥
PSDD	Project to Support Democratic Development through Decentralization and Deconcentration	គម្រោងគាំទ្រការអភិវឌ្ឍប្រជាធិបតេយ្យតាមរយៈវិមជ្ឈការ និងវិសហមជ្ឈការ
RRD	Rural Road Development	ការអភិវឌ្ឍផ្លូវជនបទ
RH	Referral Hospital	មន្ទីរពេទ្យបង្អែក
RILGP	Rural Investment and Local Governance Project	គម្រោងវិនិយោគជនបទ និងអភិបាលកិច្ចមូលដ្ឋាន
RPRP	Rural Poverty Reduction Program	កម្មវិធីកាត់បន្ថយភាពក្រីក្រនៅជនបទ
RULIP	Rural Livelihoods Improvement Program	កម្មវិធីបង្កើនជីវភាពរស់នៅនៃតំបន់ជនបទ
SIDA	Swedish International Development Cooperation Agency	ទីភ្នាក់ងារសហប្រតិបត្តិការអភិវឌ្ឍន៍អន្តរជាតិស៊ុយអែត
SPPA	Senior Provincial Program Advisor	ប្រធានទីប្រឹក្សាកម្មវិធីថ្នាក់ខេត្ត
TBA	Traditional Birth Attendant	ឆ្មបបុរាណ
UNDP	United Nations Development Programme	កម្មវិធីអភិវឌ្ឍន៍សហប្រជាជាតិ
UNICEF	United Nations Children's Fund	មូលនិធិកុមារសហប្រជាជាតិ
Vil	Village	ភូមិ
Vil Cov	Village coverage	ភូមិគ្របដណ្តប់
VIL-HC	Village distance to health center	ចម្ងាយពីភូមិទៅមណ្ឌលសុខភាព
WASH	Water, Sanitation and Hygiene	ទឹកស្អាត និងអនាម័យ
WRM	Water Resource and Meteorology	ធនធានទឹក និងឧតុនិយម

**សង្ខារក្រុម**

C/S Fund	មូលនិធិឃុំសង្កាត់	<p>មូលនិធិឃុំសង្កាត់ ត្រូវបានបង្កើតឡើងនិងគ្រប់គ្រងដោយរាជរដ្ឋាភិបាលកម្ពុជា សម្រាប់ផ្តល់ការគាំទ្រផ្នែកហិរញ្ញវត្ថុ ចំពោះការចំណាយផ្នែក រដ្ឋបាល និង គម្រោងអភិវឌ្ឍន៍របស់ក្រុមប្រឹក្សាឃុំសង្កាត់។ ទំហំមូលនិធិត្រូវកំណត់ឡើង ជាភាគរយនៃថវិកាជាតិ (ឧ. ក្នុងឆ្នាំ២០០៩ មូលនិធិ ឃុំ សង្កាត់ មានចំនួន ២,៨% នៃថវិកាជាតិឆ្នាំ២០០៨) ហើយដែលរំពឹងថា នឹងមានការកើនឡើង ជារៀងរាល់ឆ្នាំ។ ចំនួនថវិកានៃមូលនិធិ ឆ្នាំ២០០៩ សមមូលនឹង 27.643.902\$ (ក្នុងនោះសម្រាប់គម្រោងអភិវឌ្ឍន៍ មានចំនួន 19.272.170\$ រីឯសម្រាប់ ផ្នែករដ្ឋបាលមានចំនួន 8.371.731\$)។ ក្នុងក្របខ័ណ្ឌគម្រោងវិនិយោគជនបទ និងអភិបាលកិច្ចមូលដ្ឋាន (RILGP) ធនាគារពិភពលោក នឹងទូទាត់សងទៅ ក្នុងមូលនិធិវិញ ចំពោះការចំណាយលើគម្រោងអភិវឌ្ឍន៍ណា ដែលត្រូវតាម លក្ខណៈវិនិច្ឆ័យរបស់ធនាគារពិភពលោក។</p>
CDB	ទិន្នន័យមូលដ្ឋាន ឃុំសង្កាត់	<p>ទិន្នន័យមូលដ្ឋានឃុំសង្កាត់ គឺជាទិន្នន័យមូលដ្ឋាន ដែលគ្របដណ្តប់ទូទាំង ប្រទេស ហើយធ្វើការប្រមូលទិន្នន័យ តាមរយៈការបំពេញតួលេខលំអិត ក្នុងសៀវភៅស្ថិតិភូមិនិមួយៗ នៅថ្នាក់ភូមិនិមួយៗ ដើម្បីផ្តើមកម្មវិធីផែនការ និងសរុបបញ្ជូលគ្នាដោយក្រសួងផែនការ ទៅជាទិន្នន័យមូលដ្ឋានជាតិមួយ។ ទិន្នន័យប្រមូលចុងក្រោយបំផុត ដែលបានប្រើប្រាស់ក្នុងសៀវភៅនេះ គឺជា ទិន្នន័យដែលបានប្រមូលចុងឆ្នាំ២០០៨។ ដោយឡែកឯកសារស្ថានភាព ឃុំ សង្កាត់ ក្រុងស្រុកខណ្ឌ ខេត្តនិងរាជធានី ដែលបានផលិតចេញពីទិន្នន័យ មូលដ្ឋាននេះដែរ អាចមានរក្សាទុកនៅមន្ទីរផែនការខេត្ត។</p>
CDPD	ទិន្នន័យមូលដ្ឋាន កិច្ចអភិវឌ្ឍន៍ និង ការរៀបចំផែនការ ឃុំសង្កាត់	<p>ទិន្នន័យមូលដ្ឋានកិច្ចអភិវឌ្ឍន៍និងការរៀបចំផែនការឃុំសង្កាត់ គឺជាទិន្នន័យ ដែលគ្រប់គ្រងដោយក្រសួងផែនការ សម្រាប់កត់ត្រាសកម្មភាពជាអាទិភាព និងគម្រោងផែនការនានា ដែលកំណត់ដោយក្រុមប្រឹក្សាឃុំសង្កាត់ ព្រម ទាំង កិច្ចព្រមព្រៀងបណ្តោះអាសន្ន រវាងក្រុមប្រឹក្សាឃុំសង្កាត់ជាមួយ និង អ្នកគាំទ្រនានា នៅក្នុងសិក្ខាសាលាសមាហរណកម្មផែនការថ្នាក់ស្រុក។ ទិន្នន័យមូលដ្ឋាន នេះក៏បានកត់ត្រាលម្អិតនូវគម្រោង ទាំងឡាយដែលបាន អនុវត្តនៅ ថ្នាក់ ឃុំសង្កាត់ ក្រុងស្រុកខណ្ឌ ខេត្តនិងរាជធានី។</p>
CIP	កម្មវិធីវិនិយោគ ឃុំ សង្កាត់	<p>កម្មវិធីវិនិយោគ ឃុំ សង្កាត់ គឺជាផែនការពាណិជ្ជកិល ដែលរៀបចំឡើង និង អនុម័តដោយក្រុមប្រឹក្សាឃុំសង្កាត់។ ឯកសារនេះ មានសកម្មភាពជាអាទិភាព និងគម្រោងដែលកំណត់ស្នើឡើង សម្រាប់ឆ្នាំខាងមុខបន្តបន្ទាប់។</p>
Commune and Sangkat	ឃុំ និងសង្កាត់	<p>ឃុំ (នៅតំបន់ជនបទ) និងសង្កាត់ (នៅតំបន់ប្រជុំជន) ជាថ្នាក់រដ្ឋបាលទាប ជាងគេ និងមានទំហំតូចជាងគេ ក្នុងប្រព័ន្ធរដ្ឋបាលសាធារណៈ។ ក្រុមប្រឹក្សា ថ្នាក់រដ្ឋបាលនេះ ត្រូវបានជ្រើសតាំងឡើងតាមរយៈ ការបោះឆ្នោតសកល</p>

		<p>៥ឆ្នាំម្តង។ បច្ចុប្បន្ន ឃុំសរុបមានចំនួន១.៤១៧ឃុំ រីឯ សង្កាត់ មានចំនួន ៣០៤សង្កាត់ ដែលមានភូមិសរុប ១៤.១១៩ភូមិ គ្រប់គ្រងដោយប្រធានភូមិ ដែលបាន តែងតាំងឡើងនៅក្នុងប្រព័ន្ធរដ្ឋបាលមូលដ្ឋាន ។</p>
DIP	<p>គម្រោងសាកល្បង ថ្នាក់ស្រុក</p>	<p>គម្រោងសាកល្បងថ្នាក់ស្រុក គឺជាគម្រោងគាំទ្ររួមគ្នាដោយមូលនិធិMDLF និងគម្រោងPSDD ។ នៅឆ្នាំ២០០៩នេះ គម្រោងបាន អនុវត្តនៅ ក្នុងស្រុក ចំនួន១០៦ស្រុក ដែលត្រូវជា៦០% នៃស្រុកទូទាំងប្រទេស ដោយ ប្រើប្រាស់ ថវិកាចំនួន៣,២លានដុល្លារ។ គម្រោងនេះ ផ្តោតលើការពង្រឹងសមត្ថភាព ផ្នែកកសាងផែនការ អភិវឌ្ឍន៍តាមបែបប្រជាធិបតេយ្យ ការធ្វើលទ្ធកម្ម សាធារណៈ ដោយមានការប្រកួតប្រជែង ការគ្រប់គ្រងហិរញ្ញវត្ថុ និងការ ផ្តល់សេវាកម្មផ្សេងៗ ។</p>
DIS	<p>ប្រព័ន្ធព័ត៌មាន ស្រុក</p>	<p>ប្រព័ន្ធព័ត៌មានស្រុក គឺជាប្រព័ន្ធព័ត៌មានថ្នាក់ជាតិ ដែលគ្រប់គ្រងដោយ គ.ជ.អ.ប សម្រាប់កត់ត្រា ធនធាននានា ចំនួនបុគ្គលិក ចំណូលថវិកា ហេដ្ឋា រចនាសម្ព័ន្ធ និង សម្ភារៈបរិក្ខារ ដែលមានទាំងអស់នៅក្នុងក្រុងស្រុកខណ្ឌ ទាំង១៩៣ ទូទាំង ប្រទេស។ ព័ត៌មាននេះ បានធ្វើបច្ចុប្បន្នភាពចុងក្រោយ នៅ អំឡុងខែកក្កដា ឆ្នាំ២០០៩។</p>
District, Municipal and Khan	<p>ស្រុក ក្រុង និង ខណ្ឌ</p>	<p>ក្រុង ស្រុក និងខណ្ឌ គឺជាថ្នាក់រដ្ឋបាលលំដាប់ទី៣នៃរដ្ឋាភិបាលកម្ពុជា។ ស្រុក នៃតំបន់ជនបទ ទាំង១៩៩ស្រុក ក្រុងនៃទីប្រជុំជនទាំង២៦ នៃខេត្ត ទាំង២៣ និងខណ្ឌទាំង៨ របស់រាជធានីភ្នំពេញ ត្រូវដឹកនាំដោយ ក្រុមប្រឹក្សា ដែលបាន ជ្រើសរើសឡើងតាមរយៈការបោះឆ្នោតអសកល សម្រាប់ អាណត្តិប្រាំឆ្នាំដំបូង របស់ខ្លួន នាខែឧសភា ឆ្នាំ២០០៩។ ក្រុមប្រឹក្សាឃុំ សង្កាត់ ជា អ្នកបោះឆ្នោត តាមបែបអសកលនេះ ។</p>
DIW	<p>សិក្ខាសាលាសមាហរ ណកម្មផែនការ ថ្នាក់ស្រុក</p>	<p>សិក្ខាសាលាសមាហរណកម្មផែនការថ្នាក់ស្រុក ត្រូវបានរៀបចំឡើងជារៀង រាល់ឆ្នាំ ក្នុងអំឡុងពេលខែកក្កដា-តុលា ដើម្បីផ្តល់ឱកាសឱ្យក្រុមប្រឹក្សាឃុំ សង្កាត់ ស្វែងរកអ្នកជួយគាំទ្រគម្រោងអាទិភាពរបស់ខ្លួន ក្នុងចំណោមអង្គការ មន្ទីរជំនាញរបស់រដ្ឋាភិបាល និងភ្នាក់ងារ/អង្គការមិនមែនរដ្ឋាភិបាលនានា ដែលមានបំណងចង់ជួយគាំទ្រឃុំសង្កាត់ ។</p>
ICC	<p>គម្រោងសហ ប្រតិបត្តិការ អន្តរឃុំ</p>	<p>គម្រោងសហប្រតិបត្តិការអន្តរឃុំ បានអនុវត្តនៅក្នុងខេត្តចំនួន១០ គាំទ្រដោយ គម្រោងអភិវឌ្ឍន៍បែបប្រជាធិបតេយ្យនិងអភិបាលកិច្ចមូលដ្ឋាន (DDLG) ។ គម្រោងរយៈពេល៥ឆ្នាំ (២០០៦-២០១០) អនុវត្តដោយក្រសួងមហាផ្ទៃ ផ្តល់ហិរញ្ញប្បទានដោយសហគមន៍អឺរ៉ុបនិងUNDP ។ គម្រោងនេះបានផ្តោត លើការជំរុញឱ្យកាន់តែប្រសើរឡើងនូវ កិច្ចពិភាក្សាក្នុងភាពជាដៃគូ និង គណនេយ្យភាព បង្កើតឱ្យមាន ឡើងនូវ បណ្តាញក្រុមប្រឹក្សាឃុំសង្កាត់ នៅ ថ្នាក់ខេត្ត និងថ្នាក់ជាតិ ព្រមទាំងជួយរួមចំណែកក្នុងការអភិវឌ្ឍន៍តំបន់ជនបទ សំដៅកាត់បន្ថយភាពក្រីក្រ ។ ការងារមួយផ្នែក នៃគម្រោងសហប្រតិបត្តិការ</p>

		អន្តរឃុំ គឺគាំទ្រការ វិនិយោគ និងផ្តល់សេវាកម្ម តាមរយៈ កិច្ចពិភាក្សាអន្តរឃុំសង្កាត់ និង ការកសាងផែនការ ។
MEDiCAM	មេឌីកាំ	មេឌីកាំ គឺជាការប្រមូលផ្តុំសមាជិកអង្គការ មិនមែនរកប្រាក់ចំណេញ និងមិនបំរើបក្សនយោបាយ ដែលកំពុងធ្វើសកម្មភាពផ្នែកសុខភាពនៅកម្ពុជា។ មេឌីកាំ បង្កើតឡើងជាសំខាន់ដើម្បីជាបណ្តាញសម្រាប់អង្គការ ដែលពាក់ព័ន្ធវិស័យសុខភាពនៃប្រទេសកម្ពុជា។
NCD	មូលដ្ឋានទិន្នន័យ កិច្ចសន្យា	មូលដ្ឋានទិន្នន័យកិច្ចសន្យា គឺត្រូវបានប្រើសម្រាប់គ្រោងគម្រោងវិនិយោគនៅថ្នាក់ស្រុក និងខេត្ត នៅពេលណាគម្រោងបានអនុម័ត សម្រាប់ត្រួតពិនិត្យភាពរីកចំរើននៃគម្រោងវិនិយោគនានា ។ ទិន្នន័យកិច្ចសន្យា បានទទួលយកជាបន្តបន្ទាប់ សម្រាប់ប្រើប្រាស់ដោយម្ចាស់ជំនួយគាំទ្រ គម្រោងផ្សេងៗ ហើយ បច្ចុប្បន្នត្រូវបានប្រើប្រាស់សម្រាប់គម្រោង PSDD, DANIDA NRMLP, UNICEF, IFAD, Canadian CIDA ទិន្នន័យ បានគ្រោងលើកដំបូងនៅក្នុងឆ្នាំ២០០៥ ហើយបានរក្សាទុកដោយគ.ជ.អ.ប ជាមួយនឹងការធ្វើបច្ចុប្បន្នភាពប្រចាំត្រីមាស ។
NCDD	គ.ជ.អ.ប	គណៈកម្មាធិការជាតិសម្រាប់ការអភិវឌ្ឍ តាមបែបប្រជាធិបតេយ្យនៅថ្នាក់ក្រោមជាតិ គឺជាគណៈកម្មាធិការអន្តរក្រសួង ទទួលបន្ទុកអនុវត្តច្បាប់ស្តីពី "ការគ្រប់គ្រងរដ្ឋបាល រាជធានី ខេត្ត ក្រុង ស្រុក ខណ្ឌ" អនុម័តឆ្នាំ ២០០៨ ដែលផ្តល់មូលដ្ឋានគតិយុត្តិ សម្រាប់ការអនុវត្តវិមជ្ឈការ។ គ.ជ.អ.ប គឺជាខ្សែរយៈដែលដៃគូអភិវឌ្ឍន៍មួយចំនួន ផ្តល់លំហូរហិរញ្ញប្បទានសមស្របដើម្បីអនុវត្តគម្រោងនិងកម្មវិធីនានា នៅថ្នាក់រដ្ឋបាលទាំងឡាយ។ ដូចជាទំហំហិរញ្ញប្បទានដែលបានផ្តល់ក្នុងឆ្នាំ២០០៨ គឺស្មើនឹង៩១លានដុល្លារ។ ព័ត៌មានលំអិត ដូចជា របាយការណ៍ សៀវភៅណែនាំ លិខិតបទដ្ឋានឯកសារគម្រោងលំអិត និងផ្តល់ជូនតាមគេហទំព័រ <a href="http://www.ncdd.gov.kh">www.ncdd.gov.kh</a> ។
OD	ស្រុកប្រតិបត្តិ	ស្រុកប្រតិបត្តិ គឺជាស្រុកដែលកំណត់និងប្រើប្រាស់ដោយក្រសួង សុខាភិបាល។ ចំនួនស្រុកប្រតិបត្តិនេះ មិនស្របគ្នាជាមួយចំនួន១៩៣ ក្រុង ស្រុក ខណ្ឌ ដែល កំណត់និងប្រើប្រាស់ ក្នុងប្រព័ន្ធរដ្ឋបាលសាធារណៈឡើយ។ ជាទូទៅទំហំ ស្រុកប្រតិបត្តិ គ្របដណ្តប់លើវិសាលភាពធំជាង ស្រុកក្នុងប្រព័ន្ធរដ្ឋបាល ហើយមានចំនួនតែ ៧៧ ស្រុកប្រតិបត្តិប៉ុណ្ណោះ បើធៀបជាមួយផ្នែករដ្ឋបាល គឺមានរហូតដល់ទៅ ១៩៣ ក្រុង ស្រុក ខណ្ឌ។ ម៉្យាងទៀត ព្រំប្រទល់ស្រុក ប្រតិបត្តិ ក៏មិនស៊ីសង្វាក់គ្នាជាមួយ ព្រំប្រទល់ស្រុកនៃប្រព័ន្ធរដ្ឋបាលដែរ។
PID	ទិន្នន័យព័ត៌មាន គម្រោង	ទិន្នន័យព័ត៌មានគម្រោង(PID) គឺជាទិន្នន័យមូលដ្ឋាន ដែលគ្រប់គ្រងដោយគ.ជ.អ.ប នៅថ្នាក់ជាតិ និងថ្នាក់ខេត្ត-រាជធានី ដើម្បីតាមដាន គ្រប់ទិដ្ឋភាពនៃគម្រោងរបស់ក្រុមប្រឹក្សាឃុំសង្កាត់ ដែលប្រើប្រាស់មូលនិធិឃុំសង្កាត់ ។

PIF	ថវិកាវិនិយោគខេត្ត	<p>ថវិកាវិនិយោគខេត្ត គឺជាថវិកាវិភាជន៍ចំពោះគ្រប់ខេត្តនិងរាជធានី តាមរូបមន្ត កំណត់មួយផ្នែកលើចំនួនប្រជាជន ។ មួយផ្នែកនៃថវិកាវិនិយោគនេះ គឺបាន កំណត់រួចជាស្រេចសម្រាប់គាំទ្រដល់សកម្មភាពកសាងផែនការដែល អនុវត្តដោយមន្ទីរផែនការ និងសកម្មភាពបញ្ជ្រាបយេនឌ័រនៃមន្ទីរកិច្ចការនារី ខេត្ត និងរាជធានី។ ចំណែកថវិកាវិនិយោគ ដែលនៅសល់ "មិនទាន់កំណត់" និងត្រូវ ធ្វើការវិភាជន៍ដោយគណៈកម្មាធិការអភិវឌ្ឍន៍ជនបទខេត្ត(គ.ជ .អ.ខ) ចំពោះ មន្ទីរវិស័យ ទៅតាមលក្ខណៈ វិនិច្ឆ័យ ដែលបានបង្កើត ហើយដែលឆ្លើយតបទៅនឹងសំណើជាអាទិភាពនានា ដែលបានស្នើ និងចាត់អាទិភាព ដោយ ក្រុមប្រឹក្សាឃុំសង្កាត់ ដូចដែល បានបូកសរុបបញ្ជូល ទៅក្នុងតារាង ម៉ាទ្រិកនៃសកម្មភាព អាទិភាព ថ្នាក់ស្រុក ស្របទៅតាមផែនការថ្នាក់ជាតិនិងលក្ខណៈវិនិច្ឆ័យ ក្នុងការ កាត់បន្ថយភាពក្រីក្រ ជាការបន្ថែមទៅក្នុងផែនការ សកម្មភាពផ្សេង ទៀត និងយោងតាមការអនុវត្តរបស់មន្ទីរវិស័យ ក្នុងឆ្នាំកន្លងមក។ ផ្អែកតាម លក្ខខណ្ឌនៃថវិកាវិភាជន៍នេះ មន្ទីរវិស័យ ត្រូវរៀបចំចាត់ចែងគ្រោងកម្មវិធីសកម្មភាពរបស់ខ្លួន តាមរយៈដំណើរការសមាហរណកម្មផែនការថ្នាក់ស្រុក។ ចុងបញ្ចប់ចំណាយសម្រាប់សកម្មភាព ដែលបានព្រមព្រៀង បូកជាមួយចំណាយរដ្ឋបាល ដែលមានចំនួនមិនលើសពី២៥% នៃចំណាយសរុប នឹងត្រូវយកទៅដាក់បញ្ចូលក្នុងអនុកិច្ចសន្យា ដែលត្រូវចុះហត្ថលេខារវាងគ.ជ.អ.ខ ជាមួយនិងមន្ទីរវិស័យនេះ ដោយយោលទៅតាមកិច្ចសន្យារួម ដែលចុះហត្ថលេខារវាងគ.ជ.អ.ប និងគ.អ.ជ.ខខេត្តនីមួយៗ ។ ថវិកាវិនិ យោគខេត្តមានសរុបប្រហែល ២ លានដុល្លារ ក្នុង១ឆ្នាំ ។</p>
Province	ខេត្ត	<p>ខេត្តទាំង២៣ និងរាជធានីភ្នំពេញ គឺជាថ្នាក់រដ្ឋបាល សំដាប់ទី២ នៃរាជរដ្ឋាភិបាលកម្ពុជា។ ថ្នាក់រដ្ឋបាលនេះ មានការប្រែប្រួលជាខ្លាំង អំពីទំហំផ្ទៃដី និង ចំនួនប្រជាជន ពីតូចបំផុត ដូចជា កែប (មានប្រជាជន ប្រហែល ៣៦ពាន់នាក់) និងប៉ៃលិន (ប្រ.ជ ប្រហែល៧០ពាន់នាក់) និងធំទូលាយប៉ុន្តែមានប្រជាជន តិចដូចជា មណ្ឌលគីរី (ប្រ.ជ ៦០ពាន់នាក់) និងរតនៈគីរី (ប្រ.ជ ១៥៣ពាន់ នាក់) រហូតដល់ធំនិងមានប្រជាជនច្រើន ដូចជាកំពង់ចាម (មានប្រ.ជ ជាង ១,៧លាន នាក់) និងកណ្តាល (ប្រ.ជ ប្រហែល ១,៤លាននាក់) ។</p>
PSDD	ភី.អេស.ឌី.ឌី	<p>គម្រោងគាំទ្រការអភិវឌ្ឍប្រជាធិបតេយ្យតាមរយៈវិមជ្ឈការ និងវិសហមជ្ឈការ (PSDD) គាំទ្រថវិកាដោយ DFID (UK), SIDA (Sweden) និង UNDP បានអនុវត្តចាប់ពីឆ្នាំ២០០៦ រហូតដល់ឆ្នាំ២០១០ (ពង្រីកបន្តិចម្តងៗ) ។ ថវិកាគម្រោងប្រចាំឆ្នាំប្រែប្រួលចាប់ពី ១១លានដុល្លារទៅ១៨លានដុល្លារ ។</p>



RILGP	អរ.អាយ.អិល. ជ.ក	<p>គម្រោងនេះ ផ្តល់ការគាំទ្របច្ចេកទេសស្នូលដល់គ.ជ.អ.ប និងចំពោះថ្នាក់ខេត្ត រាជធានី ផ្តល់ថវិកាគាំទ្រចំពោះមូលនិធិឃុំសង្កាត់ គម្រោងសាកល្បងថ្នាក់ស្រុក ថវិកាវិនិយោគខេត្ត និងការកសាងសមត្ថភាពនានា តាមរយៈការបណ្តុះបណ្តាល ការសិក្សាស្រាវជ្រាវ និងសេវាទីប្រឹក្សា ។</p> <p>គម្រោងវិនិយោគជនបទនិងអភិបាលកិច្ចមូលដ្ឋាន (RILGP) គឺជាគម្រោងផ្តល់ថវិកាដោយធនាគារពិភពលោក ដែលគាំទ្រចំពោះគម្រោងមូលនិធិឃុំសង្កាត់ សំដៅបង្កើតឱ្យមាននូវហេដ្ឋារចនាសម្ព័ន្ធដែលចាំបាច់ បង្កើតបានជាគោលនយោបាយ ប្រព័ន្ធផ្សេងៗ និងសមត្ថភាពជំនាញនានា ដែលត្រូវការ ។</p> <p>គម្រោងនេះ បានចាប់ផ្តើមពីឆ្នាំ២០០៣ ជាមួយនិងប្រាក់កម្ចី ២២លានដុល្លារ សម្រាប់ឆ្នាំ២០០៣-២០០៧ និងបានពង្រីកបន្ថែមពីឆ្នាំ២០០៧-២០១០ ក្នុង ទឹកប្រាក់ជំនួយឥតសំណងចំនួន ៣៦លានដុល្លារ ។ ការពិភាក្សាអំពីលទ្ធភាព រៀបចំគម្រោង RILGP ជំហានទី២ កំពុងតែប្រព្រឹត្តទៅរវាងរាជរដ្ឋាភិបាល កម្ពុជា និងធនាគារពិភពលោក ។</p>
RPRP:	គម្រោងកាត់បន្ថយ ភាពក្រីក្រនៅ ជនបទ	<p>គម្រោងកាត់បន្ថយភាពក្រីក្រនៅជនបទ ជាគម្រោងរយៈពេល៧ឆ្នាំអនុវត្តពី ឆ្នាំ២០០៤ ដល់ឆ្នាំ២០១០ ក្រោមជំនួយហិរញ្ញប្បទានរបស់អង្គការ IFAD និង អង្គការUNDP ដែលអនុវត្តតាមរយៈ ក្រសួងកសិកម្មរុក្ខាប្រម៉ាញ់ និងនេសាទ គាំទ្រដោយក្រសួងមហាផ្ទៃ និងសម្របសម្រួលដោយ គ.ជ.អ.ប ។</p> <p>គម្រោងនេះ អនុវត្តនៅក្នុងខេត្តព្រៃវែងនិងស្វាយរៀង ជាមួយគ្រួសារគោលដៅចំនួន១២០.៦០០គ្រួសារ ដែលរស់នៅក្រោមបន្ទាត់ភាពក្រីក្រ ។ ទិសដៅគម្រោង គឺការកាត់បន្ថយភាពក្រីក្រ ដោយមានការចូលរួមយ៉ាងសកម្មពីគ្រួសារក្រីក្រ តាមរយៈការរំលែមជីវភាពរស់នៅ ការពង្រឹងសមត្ថភាពប្រព័ន្ធកសិកម្មប្រកបដោយនិរន្តរភាព ការគ្រប់គ្រងធនធានធម្មជាតិ និងទិសដៅបន្ថែមក្នុងការស្តារឡើងវិញ កិច្ចអភិវឌ្ឍន៍ហេដ្ឋារចនាសម្ព័ន្ធ ការបង្កើនលទ្ធភាពទទួលបានបច្ចេកវិជ្ជា សេវាកម្ម ទីផ្សារ ដើម្បីអភិវឌ្ឍន៍សេដ្ឋកិច្ចនិងសង្គម របស់ក្រុមគ្រួសារ គោលដៅទាំងនោះ ។</p>
RULIP	គម្រោង បង្កើន ជីវភាពរស់នៅ នៃតំបន់ជនបទ	<p>គម្រោងបង្កើនជីវភាពរស់នៅនៃតំបន់ជនបទ អនុវត្តដោយអង្គការគាំទ្រគម្រោង(PSU) នៃក្រសួងកសិកម្មរុក្ខាប្រម៉ាញ់និងនេសាទ និងដោយមានកិច្ចសហការពីគ.ជ.អ.ប ។ គម្រោងនេះ គាំទ្រហិរញ្ញប្បទានដោយ IFAD និង UNDP ហើយត្រូវអនុវត្តរហូតដល់ឆ្នាំ២០១៤ ។ ក្រុមគោលដៅគម្រោងគឺជាគ្រួសារក្រីក្រ ដែលមានដីតិចតួចឬគ្មានដីដាំដំណាំ មានចិញ្ចឹមសត្វឬទ្រព្យសម្បត្តិ តិចតួច ហើយជានិច្ចកាលមានកូនឬអ្នករស់ក្នុង បន្ទុកច្រើននាក់ ។ គោលដៅ ចំងងរបស់គម្រោងនេះ គឺការបង្កើនដោយ ផ្ទាល់ឬដោយប្រយោលនូវ ប្រព័ន្ធ ទ្រទ្រង់ជីវភាពរស់នៅ សន្តិសុខស្បៀង និងប្រាក់ចំណូល ដល់គ្រួសារក្រីក្រ នៅជនបទសរុបចំនួន ៣៣.៩០០គ្រួសារ</p>

Seth  
Koma

កម្មវិធីសិទ្ធិកុមារ

ជនជាតិដើមភាគតិច និងគ្រួសារ មានស្ត្រីជាមេគ្រួសារ នៅតាមបណ្តា ភូមិគោលដៅនានា ក្នុងខេត្តក្រចេះ ព្រះវិហារ និងខេត្តរតនៈគីរី ។

កម្មវិធីសិទ្ធិកុមាររបស់UNICEFបានផ្តោតជាសំខាន់ទៅលើ សកម្មភាពជា គន្លឹះនានា ដើម្បីកុមារនិងស្ត្រី ។ នៅឆ្នាំ២០០៦-២០១០ កម្មវិធីនេះបាន អនុវត្តនៅក្នុងខេត្តចំនួន៦ ។ រាជរដ្ឋាភិបាលនិងអង្គការយូនីសេហ្វ បានកំណត់ គោលដៅអភិវឌ្ឍន៍ពាក់ព័ន្ធមួយចំនួន ដើម្បីដោះស្រាយបញ្ហាសំខាន់ៗ នៃ ដំណាក់កាលវដ្តជីវិតរបស់កុមារ ដូចជា៖ ក) មាតាត្រូវមានសុវត្ថិភាព ក្នុង ពេលមានផ្ទៃពោះ ពេលប្រសូត្របូត្រ និងមានទារកប្រកបដោយសុខភាពល្អ ។

ខ) ការចាប់ផ្តើមដ៏ប្រសើរបំផុតនូវជីវិតរបស់ទារក ។ គ) កុមារបានចូលរៀន នៅពេលគ្រប់អាយុ៦ឆ្នាំ ។ ឃ) កុមារត្រូវបានការពារពីការយកធ្វើអាជីវ- កម្ម ពីការជួញដូរ ការរំលោភបំពាន ការធ្វើទារុណកម្ម ការរើសអើង និង ផុតពីភាពប្រថុយប្រថានផ្សេងៗ ។ ង) យុវជននិងក្មេងជំទង់មានបំណិនជីវិត អាច បញ្ចេញទស្សនៈ និងចូលរួមធ្វើការសម្រេចចិត្ត ។

## បុព្វកថា

រាជរដ្ឋាភិបាលកម្ពុជាបានផ្តោតការយកចិត្តទុកដាក់ជាសំខាន់ ដល់ការប្រើប្រាស់នូវធនធានដ៏មាន កម្រិតឱ្យមានប្រសិទ្ធិភាពក្នុងការវិនិយោគសម្រាប់ការកាត់បន្ថយភាពក្រីក្រ និងការអភិវឌ្ឍន៍តាមរយៈ ការរៀបចំកសាងផែនការ និងការគ្រប់គ្រងដោយមានការចូលរួមនៅគ្រប់លំដាប់ថ្នាក់រដ្ឋបាល។ ច្បាប់ស្តី ពីការគ្រប់គ្រងរដ្ឋបាលរាជធានី ខេត្ត ក្រុង ស្រុក ខណ្ឌ ដែលអនុម័តនាឆ្នាំ២០០៨ បានផ្តល់នូវក្របខ័ណ្ឌ គតិយុត្តិសម្រាប់ជំហានបន្តបន្ទាប់ទៅថ្ងៃអនាគត ឆ្ពោះទៅរកការលើកកម្ពស់ និងការធ្វើវិមជ្ឈការនូវការ កសាងផែនការ ការគ្រប់គ្រង និងការត្រួតពិនិត្យតាមដាន សំដៅបង្កើននូវគណនេយ្យភាព និងតម្លាភាព របស់អង្គការទាំងឡាយនៃរដ្ឋបាលនានានៅថ្នាក់ក្រោមជាតិ។

ការបង្កើតឱ្យមាននូវក្រុមប្រឹក្សា តាមការបោះឆ្នោតនៅថ្នាក់រដ្ឋបាលក្រោមជាតិ និងការបន្តផ្តល់ នូវការទទួលខុសត្រូវជាមួយនឹងធនធានមនុស្ស និងហិរញ្ញវត្ថុជាជំហានៗដល់ក្រុមប្រឹក្សាទាំងនោះដើម្បី មានលទ្ធភាពក្នុងការផ្តល់សេវាសាធារណៈនានាឱ្យបានកាន់តែទូលំទូលាយដល់ប្រជាពលរដ្ឋរបស់ខ្លួន។ ក្រុមប្រឹក្សាទាំងនោះនឹងកាន់តែមានលក្ខណៈប្រជាធិបតេយ្យ មានប្រសិទ្ធភាពខ្ពស់ មានតម្លាភាព និង មានគណនេយ្យភាពកាន់តែច្រើនឡើង ក្នុងការដោះស្រាយបញ្ហាយេនឌ័រ និងភាពមិនស្មើគ្នានានា ព្រមទាំងការប្រយុទ្ធប្រឆាំងនឹងអំពើពុករលួយ។ ជាទូទៅ យើងទទួលស្គាល់ថា កិច្ចអភិវឌ្ឍន៍មិនមែនកើត ឡើងមកតែពីរដ្ឋបាលនានានោះទេ ប៉ុន្តែការអភិវឌ្ឍន៍ចាំបាច់ត្រូវមានការចូលរួមចំណែកពីប្រជាពលរដ្ឋ សង្គមស៊ីវិល និងវិស័យឯកជននានា។ ការកែទម្រង់នៅរដ្ឋបាលថ្នាក់ក្រោមជាតិតាមប្រព័ន្ធច្នីនេះនឹងជួយ សម្របសម្រួលដល់កិច្ចដំណើរការទាំងនេះ។

ចំណុចដ៏សំខាន់បំផុតនៅក្នុងដំណើរការនេះ គឺលទ្ធភាពទទួលបាននូវព័ត៌មានគ្រប់ទិដ្ឋភាពទាំងអស់ នៃកិច្ចអភិវឌ្ឍន៍សម្រាប់គ្រប់ភាគីពាក់ព័ន្ធទាំងអស់។ ក្រុមប្រឹក្សាដែលត្រូវបានបោះឆ្នោតជ្រើសរើសឡើង នៅថ្នាក់ខេត្ត មន្ទីរជំនាញដែលកំពុងប្រតិបត្តិការនៅថ្នាក់រដ្ឋបាលនេះ រួមទាំងអង្គការមិនមែនរដ្ឋាភិបាល នានា ដៃគូអភិវឌ្ឍន៍ ក្រុមប្រឹក្សាឃុំ សង្កាត់ និងប្រជាពលរដ្ឋនៅទូទាំងប្រទេស ត្រូវការជាចាំបាច់នូវ ព័ត៌មាននានាស្តីពីបញ្ហា និងសេចក្តីត្រូវការ ធនធាន និងកាលានុវត្តភាព សេវាកម្ម និងទីភ្នាក់ងារព្រម ទាំងផែនការនិងគម្រោងនានា។ អ្នកពាក់ព័ន្ធទាំងនេះត្រូវការនូវព័ត៌មានដូចបានបញ្ជាក់ជូនខាងលើសំដៅ ស្វែងយល់ឱ្យបានច្បាស់លាស់អំពីស្ថានភាពបច្ចុប្បន្ន ដើម្បីធ្វើការកំណត់ពីគោលដៅទៅអនាគត ដើម្បី តាមដានលទ្ធផលរីកចម្រើន ដើម្បីយល់ដឹងអំពីអ្វីដែលអ្នកផ្សេងកំពុងតែអនុវត្ត និងដើម្បីប្រើប្រាស់ ធនធានប្រកបដោយគតិបណ្ឌិត ដែលនេះគឺជាហេតុផលដ៏ចម្បងក្នុងការរៀបចំឱ្យមានសៀវភៅទិន្នន័យ រាជធានី ខេត្ត ដ៏មានតម្លៃនេះឡើង។

សៀវភៅទិន្នន័យរាជធានី ខេត្ត គឺជាជំហានមួយដ៏សំខាន់ឆ្ពោះទៅរកតម្លាភាពពេញលេញ និង


សម្រាប់ជាមូលដ្ឋានក្នុងការរៀបចំផែនការ និងការធ្វើសេចក្តីសម្រេចចិត្តប្រកបដោយភាពត្រឹមត្រូវជាក់លាក់។ សៀវភៅនេះនឹងផ្តល់ជូននូវទិន្នន័យព័ត៌មានទាំងអស់តាមលទ្ធភាពដែលមាននៅរាជធានី និងថ្នាក់ខេត្ត ក្រុង ស្រុក ខណ្ឌ តាមទម្រង់ងាយស្រួលអានជាខេមរៈភាសា និងជាភាសាអង់គ្លេស។ នេះគឺជាការបំពេញព័ត៌មានលំអិតបន្ថែមទៅលើសៀវភៅ ទិន្នន័យស្រុក ដែលបានផលិតសម្រាប់គ្រប់ស្រុកហើយក៏បានបង្ហាញពីព័ត៌មាន នៅថ្នាក់ឃុំ សង្កាត់ផងដែរ ។

នេះគឺជាលើកទី១ហើយនៅក្នុងប្រទេសកម្ពុជា(និងអាចជាលើកដំបូងនៅក្នុងអាស៊ីអាគ្នេយ៍) ដែលព័ត៌មានលំអិតបែបនេះត្រូវបានរៀបចំចងក្រងនិងចោះពុម្ពឡើង សម្រាប់ប្រើប្រាស់យ៉ាងទូលំទូលាយ។ ក្នុងនាមគ.ជ.អ.ប ខ្ញុំសូមថ្លែងនូវការកោតសរសើរចំពោះលេខាធិការដ្ឋានគ.ជ.អ.បដែលខិតខំប្រឹងប្រែងសម្រេចបាននូវកិច្ចការដ៏លំបាកនេះ។ ភ្ញៀវភាសានេះខ្ញុំសូមថ្លែងអំណរគុណចំពោះក្រសួងផែនការដែលបានផ្តល់ព័ត៌មានលំអិតនៅក្នុងកម្រងព័ត៌មានទិន្នន័យមូលដ្ឋានឃុំ សង្កាត់ និងសូមថ្លែងអំណរគុណចំពោះក្រសួងស្ថាប័ន និងអាជ្ញាធរ រាជធានី ខេត្តនានាដែលបានរួមចំណែកផ្តល់ទិន្នន័យជាច្រើនព្រមជាមួយគ្នានេះ ខ្ញុំសូមថ្លែងអំណរគុណ ចំពោះដៃគូអភិវឌ្ឍន៍ដែលបានគាំទ្រផ្នែកហិរញ្ញវត្ថុចំពោះការងារនេះផងដែរ។

យើងសង្ឃឹមជឿជាក់ថា ការចោះផ្សាយសៀវភៅទិន្នន័យនេះ នឹងជួយរួមចំណែកពង្រឹងសមត្ថភាព ជាពិសេសចំពោះរដ្ឋបាលថ្នាក់ក្រុង ស្រុក ខណ្ឌ និងរាជធានី ខេត្ត ក្នុងកិច្ចការរៀបចំផែនការអភិវឌ្ឍន៍ដោយផ្អែកលើទិន្នន័យរណ៍ច្បាស់លាស់។ យើងក៏សង្ឃឹមផងដែរថា ព័ត៌មានទាំងនេះនឹងជួយឱ្យក្រសួង ស្ថាប័ន អាជ្ញាធររាជធានី ខេត្ត ដៃគូអភិវឌ្ឍន៍ អង្គការមិនមែនរដ្ឋាភិបាលនានា និងទីភ្នាក់ងារស្រាវជ្រាវទាំងឡាយយល់កាន់តែស៊ីជម្រៅអំពីស្ថានភាពពិតប្រាកដរបស់រាជធានី ខេត្ត ក្នុងព្រះរាជាណាចក្រកម្ពុជា។

ខ្ញុំសូមអំណរនាវចំពោះអ្នកពាក់ព័ន្ធទាំងអស់ សូមជួយប្រើប្រាស់ និងផ្សព្វផ្សាយព័ត៌មានទាំងនេះ និងសូមជួយបំពេញបន្ថែម ឬកែតម្រូវទិន្នន័យនានាដែលចាំបាច់ដើម្បីរួមចំណែកដល់ការធ្វើបច្ចុប្បន្នភាពទិន្នន័យនៅឆ្នាំខាងមុខជាបន្តបន្ទាប់ទៀត។ **Hy ✓**

រាជធានីភ្នំពេញ, ថ្ងៃទី ២៤ ខែមីនា ឆ្នាំ២០១០



**ស ខេង**

ឧបនាយករដ្ឋមន្ត្រី រដ្ឋមន្ត្រីក្រសួងមហាផ្ទៃ  
និងជាប្រធានគណៈកម្មាធិការជាតិសម្រាប់ការអភិវឌ្ឍ  
តាមបែបប្រជាធិបតេយ្យនៅថ្នាក់ក្រោមជាតិ (គ.ជ.អ.ប)

### សេចក្តីផ្តើម

#### គោលបំណង

គោលបំណងសំខាន់នៃសៀវភៅទិន្នន័យខេត្ត គឺការប្រមូលផ្តុំបញ្ចូលគ្នានូវព័ត៌មានគ្រប់ទិដ្ឋភាពទាំងអស់នៃជីវិតនិងកិច្ចអភិវឌ្ឍន៍ខេត្ត ដើម្បីអាចចែករំលែកចំណេះដឹងបានយ៉ាងទូលំទូលាយ។ សៀវភៅ ដែលបានផលិតឡើងនេះ គឺសម្រាប់ផ្តល់ជូនក្រុមប្រឹក្សាខេត្ត ដែលទើបបានបោះឆ្នោតជ្រើសរើស អង្គភាពនានា នៅ ថ្នាក់ខេត្ត និងដៃគូអភិវឌ្ឍន៍ ព្រមទាំងអង្គការនានា ដែលកំពុងអនុវត្តសកម្មភាពនៅថ្នាក់រដ្ឋបាលនេះ ហើយនិងត្រូវការយល់ដឹងលម្អិតអំពីលក្ខខណ្ឌ នៃជីវភាពរស់នៅបច្ចុប្បន្ន អំពីធនធានធម្មជាតិនានា អំពីហេដ្ឋារចនាសម្ព័ន្ធ កសិកម្ម និងសកម្មភាពសេដ្ឋកិច្ចផ្សេងៗ ព្រមទាំងកំរិតសេវាកម្មបច្ចុប្បន្ន អំពីគម្រោងដែលបានអនុវត្ត និង គ្រោងអនុវត្តព្រមទាំង អំពីធនធាននានា ដែលមាននៅថ្នាក់រដ្ឋបាលនេះផងដែរ ។

ដោយសារតែមានព័ត៌មានជាច្រើនរួមគ្នាហើយ ទាក់ទងទៅនឹងទិដ្ឋភាពទាំងឡាយ ដែលបានលើកឡើងខាងលើនេះ ដូច្នេះយើងមានការលំបាកក្នុងការវាយតម្លៃថាមានព័ត៌មានអ្វីខ្លះនិងមានចំនួនប៉ុន្មាន ដែលខ្វះខាតមិនបានបញ្ចូលទៅក្នុងរបាយការណ៍ ទៅក្នុងទិន្នន័យមូលដ្ឋាន និងទៅក្នុងកម្រងស្ថិតិ ហើយដែលមិនទាន់បានធ្វើការចែករំលែកឱ្យបានទូលំទូលាយនៅឡើយ ។ ទិន្នន័យភាគច្រើនមានទំរង់ជាភាសាតែមួយ ហើយនិងមិនទាន់បាន ធ្វើបច្ចុប្បន្នភាពទៀតផង ហើយខ្លះទៀតក៏មានតែសម្រាប់វិស័យមួយឬតំបន់មួយប៉ុណ្ណោះ ។

យើងបានដឹងថាបញ្ហាទាំងប៉ុន្មានខាងលើនេះ ភាគច្រើនបានធ្វើឱ្យមានការមិនសូវពេញចិត្តនៅថ្នាក់រដ្ឋបាលមួយចំនួនកន្លងមក។ ពេលនេះ រដ្ឋបាលថ្នាក់ខេត្ត បានក្លាយទៅជាថ្នាក់ដ៏មានសារៈសំខាន់មួយ នៅក្នុង កិច្ចការរដ្ឋបាលមូលដ្ឋាន និងការធ្វើផែនការអភិវឌ្ឍ ហើយជាប្រភពនៃការគាំទ្របច្ចេកទេសមួយ ដល់ការធ្វើផែនការ ថ្នាក់ក្រុង ស្រុក ។ ដូច្នេះតម្រូវការបន្ទាន់ចំពោះមុខ គឺការទទួលបាននូវកម្រងទិន្នន័យដ៏សំបូរបែប សម្រាប់ ប្រើប្រាស់ក្នុងការកំណត់បន្ទាត់ដ្ឋាន ការរៀបចំផែនការអភិវឌ្ឍន៍ ការចាត់អាទិភាព ការតាមដាននិងសិក្សា ស្វែង យល់ ពីបទពិសោធន៍នានាកន្លងមក ។

#### វិធីសាស្ត្រ

យើងបានព្យាយាមកំណត់ប្រភេទនិងបូកសរុបតួលេខស្ថិតិនានា ព្រមទាំងរបាយការណ៍ទាំងអស់ដែលមានរួមទាំងផែនទីនិងទិន្នន័យនៅថ្នាក់ខេត្ត ឬ ថ្នាក់ក្រុងស្រុកខណ្ឌទាំងឡាយ។ ក្នុងន័យនេះ យើងបានជ្រើសយកព័ត៌មានដែលមាននៅគ្រប់ ឬខេត្តភាគច្រើន ហើយដែលជាព័ត៌មានសមហេតុផល គួរទុកចិត្តបាន និងថ្មីៗបំផុត ព្រមទាំងជាព័ត៌មានដែលមានលក្ខណៈល្អិតល្អន់គ្រប់គ្រាន់ ដែលអ្នកកសាងផែនការអភិវឌ្ឍន៍ អ្នកធ្វើសេចក្តីសម្រេចចិត្ត ទីភ្នាក់ងារផ្សេងៗ និងប្រជាពលរដ្ឋភាគច្រើន មានចំណាប់អារម្មណ៍បំផុត ។

ប្រភពព័ត៌មានទាំងអស់ នៅក្នុងសៀវភៅទិន្នន័យខេត្តនេះ គឺបានមកពី :

- ក) កម្រងទិន្នន័យមូលដ្ឋានឃុំសង្កាត់ ដែលបានប្រមូលចាប់ពីឆ្នាំ២០០៦ ដល់ឆ្នាំ២០០៩ (ទិន្នន័យចុងក្រោយបំផុត ប្រមូលនៅចុងឆ្នាំ ២០០៨) ។

- ខ) ព័ត៌មានលំអិតបានដោយផ្ទាល់ពីក្រសួងសុខាភិបាល ក្រសួងអប់រំយុវជននិងកីឡា ក្រសួងព័ត៌មាន និងក្រសួងរៀបចំដែនដី នគរូបនីយកម្ម និងសំណង់ ( ផែនទី ) ។
- គ) ទិន្នន័យព័ត៌មានគម្រោងមូលនិធិឃុំ (PID) នៅគ.ជ.អ.ប ( ថ្មីបំផុត ) ។
- ឃ) ទិន្នន័យផែនការ និងការអភិវឌ្ឍន៍ឃុំ (CDPD) ( ថ្មីបំផុត ) ។
- ង) មូលដ្ឋានទិន្នន័យកិច្ចសន្យា (NCD) ( ថ្មីបំផុត ) ។
- ច) ទិន្នន័យប្រមូលដោយផ្ទាល់ពីថ្នាក់ខេត្ត និងស្រុក ស្តីពីវិស័យឯកជន ប្រព័ន្ធធារាសាស្ត្រ ផ្លូវគមនាគមន៍អគ្គិសនី តាមរយៈអង្គភាពនានាថ្នាក់ខេត្ត ។
- ឆ) ទិន្នន័យវេជ្ជសាស្ត្រនិងសុខភាព ពីអង្គការមេឌីកាំ (MediCam) ។
- ជ) ទិន្នន័យពិតប្រាកដកំណត់អត្តសញ្ញាណគ្រួសារក្រីក្រ (ID Poor) ។
- ឈ) ការកំណត់អត្រាភាពក្រីក្រដោយគ.ជ.អ.ប ។
- ញ) ព័ត៌មានអំពី លទ្ធផលគម្រោង ការចំណាយ និងថវិការបស់គម្រោងជាក់លាក់មួយចំនួនដូចជា គម្រោងសិទ្ធិកុមារ គម្រោង RILGP គម្រោងRPRP និងគម្រោង ICC ជាដើម ។ល ។

**ភាពមានកំរិតនៃទិន្នន័យ**

យើងទទួលស្គាល់ថា ទិន្នន័យដែលប្រមូលបានមកនេះ ប្រាកដជាមិនអាចពេញលេញទាំងស្រុង និងមានភាពស្មើស្មាត់ឬត្រឹមត្រូវជាក់លាក់ឥតខ្ចោះនោះឡើយ ។ ហេតុនេះ យើងបានបោះបង់ចោលនូវទិន្នន័យមួយចំនួនដែលយើងយល់ថាមិនត្រឹមត្រូវ ឬមិនពេញលេញ ហើយក៏យើងបានសម្រេចចិត្តថា នឹងមិនព្យាយាមរៀបចំឱ្យបានត្រឹមត្រូវ ឥតខ្ចោះជាទម្រង់វិទ្យាសាស្ត្រស្ថិតិនោះដែរ យើងគ្រាន់តែបញ្ជូលនូវព័ត៌មានទាំងអស់ ដែលយើងយល់ថាមានសារៈប្រយោជន៍ ពាក់ព័ន្ធចំពោះស្ថានភាពជាក់ស្តែង និងមានលក្ខណៈគ្រប់ជ្រុងជ្រោយប៉ុណ្ណោះ ។ យើងយល់ស្របថា គួរដាក់បញ្ចូលទិន្នន័យដូចគ្នាពីប្រភពផ្សេងគ្នា ដើម្បីលើកទឹកចិត្តឱ្យមានការពិភាក្សា អំពីគុណភាពនៃទិន្នន័យ ដែល ទទួលបានពីប្រភពផ្សេងៗទាំងនោះ ។

យើងសូមទទួលនិងលើកទឹកចិត្ត ចំពោះ ឯកឧត្តម លោកជំទាវ លោក លោកស្រីទាំងឡាយ ដែលបានធ្វើការ កត់សម្គាល់អំពីកំរិតល្បឿន ភាពខុសឆ្គង ឬ កត់សម្គាល់អំពីភាព មិនពេញលេញផ្សេងៗ នៃទិន្នន័យទាំងអស់នេះ សូម ឯកឧត្តម លោកជំទាវ លោក លោកស្រី ធ្វើការទាក់ទង និងផ្តល់ព័ត៌មានទាំងអស់នោះមកយើងខ្ញុំ ដើម្បីកែសម្រួល ដែលតាមរយៈនេះ យើងសង្ឃឹមថា នៅពេលផលិតសៀវភៅទិន្នន័យខេត្ត ក៏ដូចជាក្រុង ស្រុក ខណ្ឌ លើកក្រោយ យើងនឹងអាចរកបាននូវប្រភពទិន្នន័យជាច្រើន ដែលមានលក្ខណៈកាន់តែពេញលេញគ្រប់គ្រាន់ថែមទៀត ។

យើងសូមលើកទឹកចិត្តចំពោះរដ្ឋបាលថ្នាក់ខេត្ត ដែលទទួលបានសៀវភៅទិន្នន័យនេះ ជាទម្រង់ច្បាប់អេឡិចត្រូនិច សូមកុំប្រើប្រាស់ត្រឹមតែសម្រាប់ការកសាងផែនការនិងតាមដានការវិវឌ្ឍន៍វិកចំរើនរបស់ខ្លួន តែសូមចាប់ផ្តើម ធ្វើការកែតម្រូវនិងធ្វើបច្ចុប្បន្នភាពទិន្នន័យទាំងអស់នេះ ព្រមទាំងផ្តល់ត្រឡប់មកគ.ជ.អ.ប វិញ សម្រាប់ប្រើប្រាស់នៅពេលបោះពុម្ពសៀវភៅនេះទៅថ្ងៃអនាគត ។

**ទម្រង់មាតិកា**

ព័ត៌មាននៅក្នុងទំព័របន្តបន្ទាប់នៃសៀវភៅនេះ ត្រូវបានរៀបចំជា៥ផ្នែកដូចតទៅ :

**ផ្នែក ក : ភូមិសាស្ត្រ:** ផ្នែកនេះមានផ្តល់ជូននូវផែនទីផ្សេងៗ ដែលមានព័ត៌មាន អំពីហេដ្ឋារចនាសម្ព័ន្ធ និង រដ្ឋបាល អំពីដីប្រើប្រាស់និងការគ្រប់គ្រងធនធានធម្មជាតិនានា ។ ផែនទីនេះ មានផលិតជាផ្ទាំងធំៗ ចែកជូនគ្រប់ ខេត្ត ផងដែរ ។

**ផ្នែក ខ: ស្ថានភាពខេត្ត:** ផ្នែកនេះ បង្ហាញអំពីទិន្នន័យជាច្រើន កំរិតថ្នាក់ខេត្ត និងក្រុងស្រុកខណ្ឌ ដែលប្រមូលបាន តាំងពីឆ្នាំ២០០៦ រហូត ដល់២០០៩ និងបានបញ្ចូលនៅក្នុងកម្រងទិន្នន័យ មូលដ្ឋានឃុំ សង្កាត់ ប៉ុន្តែនៅ ពេលដកស្រង់មកប្រើប្រាស់ យើងបានធ្វើការកែសម្រួលទម្រង់តារាងខ្លះៗ ដើម្បីឱ្យងាយយល់ ។

**ផ្នែក គ : ផែនការ និងគម្រោង:** ផ្នែកនេះបង្ហាញ ពីគម្រោងបូសកម្មភាពអភិវឌ្ឍន៍អាទិភាពនានា ដែលបាន កំណត់ចាត់អាទិភាពដោយក្រុមប្រឹក្សាឃុំសង្កាត់ កិច្ចព្រមព្រៀងបណ្តោះអាសន្ន លទ្ធផលនិងថវិកា ចំណាយ ចំពោះគម្រោងសំខាន់នៅថ្នាក់ខេត្ត និងក្រុងស្រុកខណ្ឌ ចាប់តាំងពីឆ្នាំ២០០៦ ដល់២០០៨ ព្រមទាំង ផែនការនិងថវិកាគ្រោងសម្រាប់ឆ្នាំ២០០៩ ។

**ផ្នែក ឃ : អង្គការ និងសេវាកម្ម:** ផ្នែកនេះមានព័ត៌មានលំអិត អំពីហេដ្ឋារចនាសម្ព័ន្ធសំខាន់ៗ (ដូចជា ផ្លូវ និង ហេដ្ឋារចនាសម្ព័ន្ធពាក់ព័ន្ធ អគ្គិសនី និងប្រព័ន្ធធារាសាស្ត្រ...ជាដើម ។ល។) ព្រមទាំងសេវាកម្មនានា នៅក្នុង វិស័យសុខាភិបាលនិងអប់រំនៅថ្នាក់ខេត្ត និងក្រុងស្រុកខណ្ឌ។ ផ្នែកនេះក៏មានព័ត៌មាន របស់ អង្គការនានា ដែលកំពុងប្រតិបត្តិការ និងរបស់វិស័យឯកជន ដែលមានសកម្មភាពនៅក្នុងខេត្តនោះ ។

**ផ្នែក ង : ទិន្នន័យភាពក្រីក្រ:** ផ្នែកនេះ មានព័ត៌មានអំពីអត្រាភាពក្រីក្រឆ្នាំ២០០៩ របស់គ្រប់ក្រុងស្រុក ខណ្ឌ និង ឃុំ សង្កាត់ ព្រមទាំង ទិន្នន័យភាពក្រីក្រលំអិតដែលបានបូកសរុបនិងកែតម្រូវដោយគម្រោងកំណត់ អត្តសញ្ញាណគ្រួសារក្រីក្រ នៅក្នុងតំបន់ដែលគម្រោងនោះកំពុងប្រតិបត្តិការ ។

**សម្រាប់ពេលវេលាគខាងមុខ**

យើងជឿជាក់ថា នេះគឺជាការចាប់ផ្តើមនូវដំណើរការរយៈពេលវែងដ៏ល្អប្រសើរមួយ ហើយយើងក៏សង្ឃឹម ដែរថាការរៀបចំសៀវភៅទិន្នន័យខេត្តលើកក្រោយ នឹងមានដាក់បញ្ចូលនូវព័ត៌មានកាន់តែគ្រប់ជ្រុងជ្រោយ មាន ភាពជាក់លាក់ និងជាព័ត៌មានថ្មីៗបំផុត។ យើងសង្ឃឹមថា រដ្ឋបាលថ្នាក់ខេត្ត មិនត្រឹមតែចាប់ផ្តើម ប្រើប្រាស់ សៀវភៅនេះទេ តែនឹងធ្វើការកែលម្អ និងធ្វើបច្ចុប្បន្នភាពសៀវភៅនេះទៀតផង ជាពិសេសការកែតម្រូវ ទៅលើ ច្បាប់អេឡិចត្រូនិចដែលបានផ្តល់ជូន ។

យើងសូមស្នើ អង្គការនានា អ្នកអនុវត្តគម្រោង អ្នកឯកទេសទាំងឡាយ សូមផ្ញើរបាយការណ៍ ស្ថិតិ ផែនទី មកយើង ហើយក៏សូមស្នើអ្នកប្រើប្រាស់សៀវភៅនេះទាំងអស់គ្នា សូមផ្តល់ព័ត៌មានត្រឡប់មកយើងខ្ញុំវិញ

អំពីកំហុសឆ្គងនានា យោបល់កែតម្រូវឱ្យស្របទៅតាមបច្ចុប្បន្នភាព និងការកត់សម្គាល់អំពីភាពមិនស្របគ្នានៃ ផ្នែកណាមួយនោះនៃ ទិន្នន័យព័ត៌មាន មកយើងតាមរយៈអ៊ីម៉ែល [info@ncdd.gov.kh](mailto:info@ncdd.gov.kh) ។

ជាបន្ត យើងសូមអញ្ជើញឯកឧត្តម លោកជំទាវ លោក លោកស្រី ពិនិត្យមើលសៀវភៅនេះត្រួសៗសិន ដោយបើកមើលចោះៗ ឬក៏ពិនិត្យមើលមាតិកាអត្ថបទ ដើម្បីកំណត់រកផ្នែកណាមួយដែលគួរជាទីចាប់អារម្មណ៍ បំផុត ។

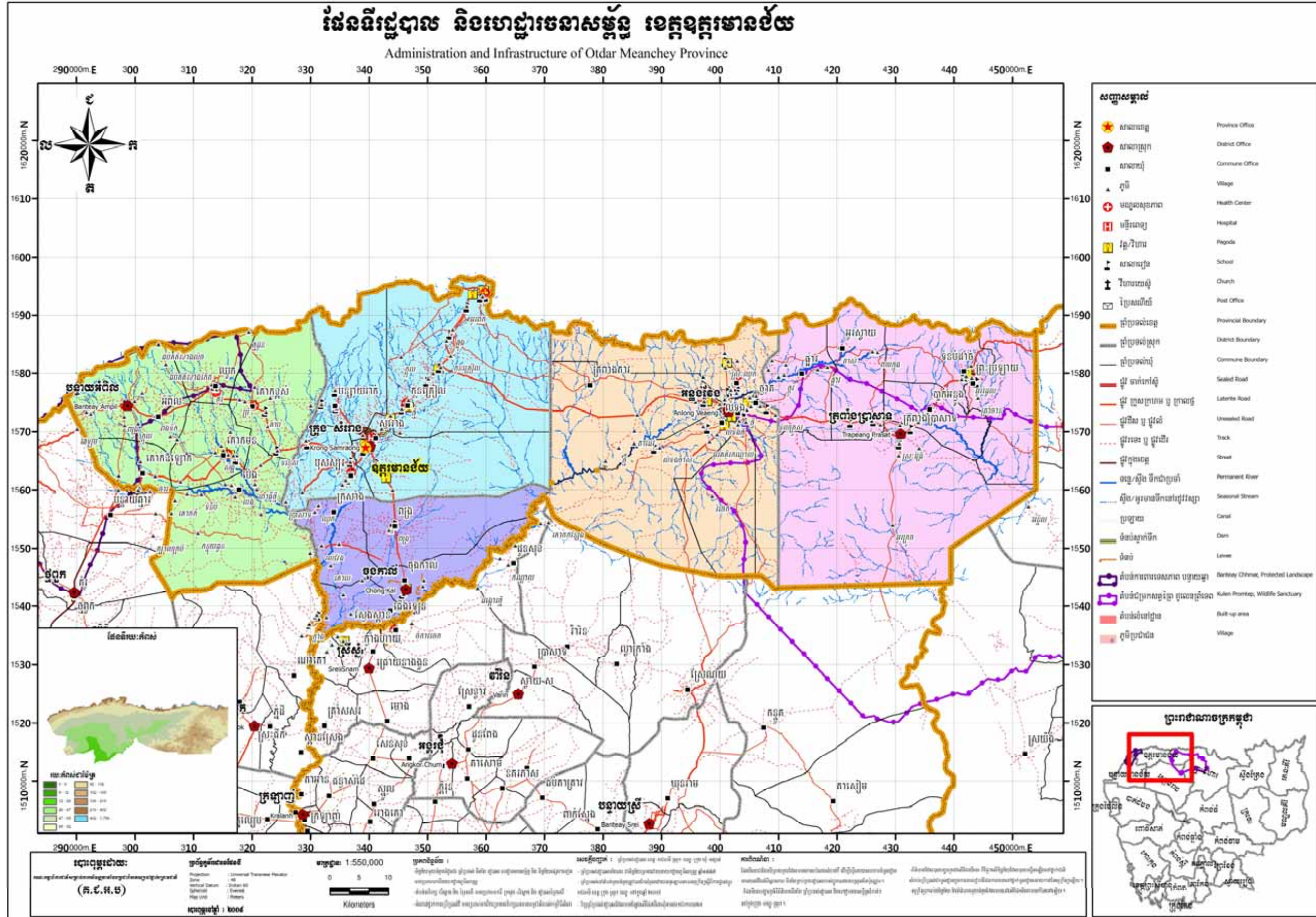
យើងសង្ឃឹមថា ឯកឧត្តម លោកជំទាវ លោក លោកស្រី នឹងបានដឹងព័ត៌មាននានា ហើយនឹងអាចមានការ ភ្ញាក់ផ្អើល និងជួយគាំទ្រចំពោះការរៀបចំសៀវភៅនេះមិនខានឡើយ ។ យើងក៏សង្ឃឹមដែរថា អ្វីទាំងអស់នេះ នឹងនាំមកនូវចំណេះដឹង កាន់តែទូលំទូលាយ អំពី ហេតុនិងផលនៃភាពក្រីក្រ ព្រមទាំងអាចធ្វើការសម្រេចចិត្តថា តើ ត្រូវដោះស្រាយមូលហេតុទាំងនោះយ៉ាងដូចម្តេច ប្រកបដោយតម្លាភាពខ្ពស់ ដោយប្រើប្រាស់ធនធានដ៏ស្តុចស្តើង របស់ខ្លួន ក្នុងគោលបំណងបំរើផលប្រយោជន៍ទាំងអស់គ្នា ។



# ផ្នែក ក: ផែនទី

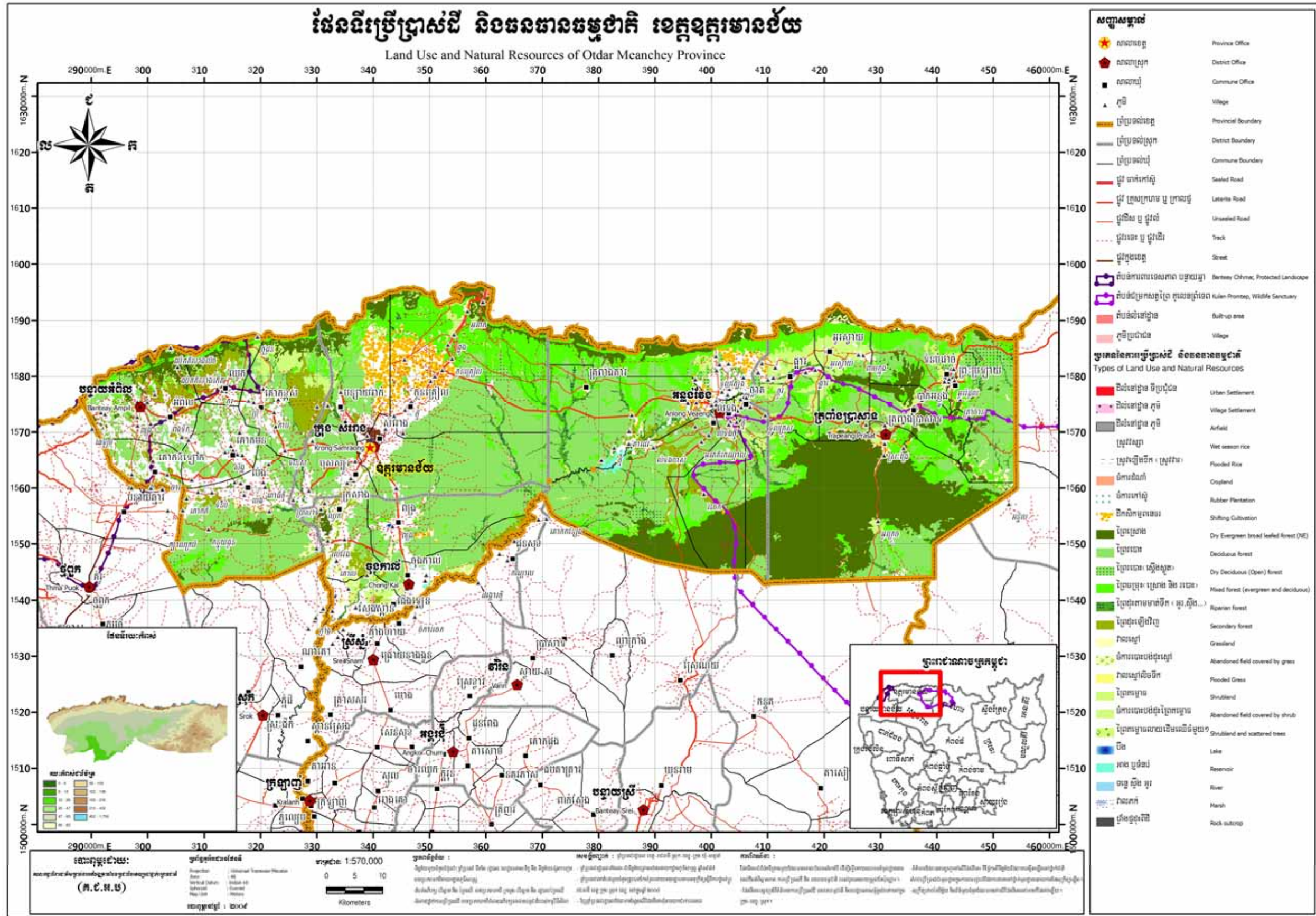
សៀវភៅទិន្នន័យខេត្ត: ផែនទី

១. ហេដ្ឋារចនាសម្ព័ន្ធ និងរដ្ឋបាល



សៀវភៅទិន្នន័យខេត្ត: ផែនទី

២. ផែនទីធនធានធម្មជាតិ និងប្រើប្រាស់ដី



សៀវភៅទិន្នន័យខេត្ត: ផែនទី



សៀវភៅទិន្នន័យខេត្ត: ផែនទី



## ៤. ផ្ទៃដី និងចម្ងាយ

### ៤.១. រូបភាពផ្ទៃដីរបស់ខេត្ត តាមក្រុងស្រុក ឆ្នាំ២០០៩

ស្រុក	ផ្ទៃដីសរុប (ហិ.ត)	ផ្ទៃដីព្រៃ (ហិ.ត)		ផ្ទៃដីដាំដុះ (ហិ.ត)	ផ្ទៃដីលំនៅស្ថាន (ហិ.ត)	ផ្ទៃដីផ្សេងៗ (ហិ.ត)
		សរុប	ព្រៃលិចទឹក			
អន្លង់វែង	153,319	94,672	-	40,200	12,671	5,776
បន្ទាយអំពិល	134,210	83,031	-	37,367	3,860	9,952
ចុងកាល់	9,728	5,347	-	2,755	1,295	331
សំរោង	152,500	129,672	-	16,323	6,388	117
ត្រពាំងប្រាសាទ	184,195	32,652	-	145,205	5,671	667
<b>សរុប</b>	<b>633,952</b>	<b>345,374</b>	<b>-</b>	<b>241,850</b>	<b>29,885</b>	<b>16,843</b>

ប្រភព: ប្រព័ន្ធព័ត៌មានស្រុក (នាយកដ្ឋានរដ្ឋបាលមូលដ្ឋាន) ស្រង់ពាក់កណ្តាលឆ្នាំ២០០៩

### ៤.២. ទិន្នន័យដីធ្លីប្រាសាទ

ប្រភេទដី	ទំហំ (ហិ.ត)
ដីលំនៅស្ថានទីប្រជុំជន	606.89
ដីភូមិ	2,306.72
អាកាសយានដ្ឋាន	28.50
ដីស្រែវស្សា	60,484.64
ដីស្រែឡើងទឹក	484.57
ដីចំការ	440.47
ចំការកៅស៊ូ	0.04
ចំការពនេចរ	24,897.94
ព្រៃស្រោង (ស្មុត)	129,283.72
ព្រៃបោះ	255,376.95
ព្រៃបោះស្លឹង (ស្មុត)	7,937.31
ព្រៃពាក់កណ្តាលស្រោង	80,898.88
ព្រៃតាមដងស្ទឹង	17,491.21
ព្រៃដុះឡើងវិញ	31,100.32
ដីវាលស្មៅ	1,824.30
ដីវាលបោះបង់	10,012.86
វាលស្មៅលិចទឹក	306.19

សៀវភៅទិន្នន័យខេត្ត: ផែនទី

ប្រភេទដី	ទំហំ (ហិ.ត)
ព្រៃគុម្ពោធិ	982.88
វាលស្រែបោះបង់	29,908.65
ព្រៃគុម្ពោធិ និងដើមឈើដុះរាយប៉ាយ	5,907.20
បឹង	611.92
អាងស្តុកទឹក	1,047.05
ទន្លេ	246.77
វាលភក់	865.21
ផ្ទៃផុស	117.46

ប្រភព: ប្រព័ន្ធព័ត៌មានGIS របស់ក្រសួងរៀបចំដែនដី នគរូបនីយកម្ម និងសំណង់

**៤.៣. ចំណាយពីសាលាស្រុក នៅសាលាខេត្ត**

ស្រុក/ក្រុង	ចំនួន (គ.ម)
អន្លង់វែង	85
បន្ទាយអំពិល	30
ចុងកាល់	30
សំរោង	1
ត្រពាំងប្រាសាទ	128

ប្រភព: រដ្ឋបាលខេត្ត

# ផ្នែក ខ: ស្ថានភាពខេត្ត<sup>១</sup>

---

<sup>១</sup> ទិន្នន័យទាំងអស់នៅក្នុងផ្នែកនេះ បានមកពីទិន្នន័យមូលដ្ឋានឃុំ(CDB) លើកលែងតែមានការបញ្ជាក់បន្ថែម ដែលមានទិន្នន័យប្រមូលចុងឆ្នាំ២០០៨ និងឆ្នាំមុនៗ ។ សូមកត់សំគាល់ថា ចំនួនភាគរយដែលបានគណនា ត្រូវបានបង្កប់ត្រឹម១២ខែខុងទសភាគ ។

សៀវភៅទិន្នន័យខេត្តឆ្នាំ២០០៩ : ស្ថានភាពខេត្ត

## ៥. ព័ត៌មានទូទៅ

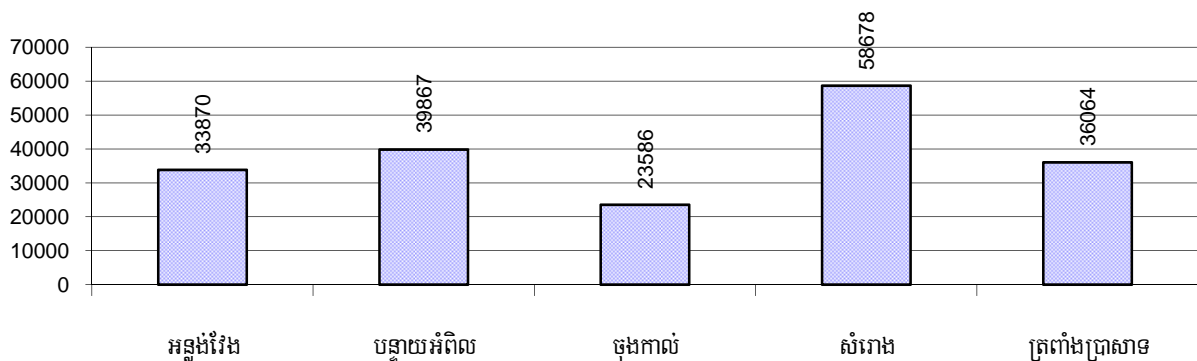
### ៥.១ ស្ថិតិប្រជាជន

#### ៥.១.១ ប្រជាជនសរុប

ចំនួនគ្រួសារ	2005	2006	2007	2008
ចំនួនគ្រួសារសរុប	30,244 គ្រួសារ	33,133 គ្រួសារ	36,294 គ្រួសារ	40,836 គ្រួសារ
ភាគរយចំនួនគ្រួសារកើនឡើង		10%	10%	13%
ចំនួនប្រជាជនសរុប	147,913 នាក់	160,196 នាក់	173,866 នាក់	192,065 នាក់
ភាគរយចំនួនប្រជាជនកើនឡើង		8%	9%	10%
ចំនួនគ្រួសារដែលស្ត្រីជាមេគ្រួសារ	5,206 គ្រួសារ	6,626 គ្រួសារ	5,641 គ្រួសារ	5,982 គ្រួសារ

**សម្គាល់:** ភាគរយកើនឡើងត្រូវបានគណនាតាមវិធីសាមញ្ញដោយយកកូលេខឆ្នាំនេះដកឆ្នាំមុនចែកនឹងឆ្នាំមុនរួចគុណនឹង១០០ភាគរយ។ បើមានសញ្ញាអវិជ្ជមាន(-)ខាងមុខនៃភាគរយបង្ហាញថាជាការថយចុះ។ ចំនួនភាគរយដែលបានគណនាត្រូវបានបង្កប់ក្នុងទសភាគ។

#### ៥.១.២ ចំនួនប្រជាជនតាមបណ្តាស្រុក ក្នុងឆ្នាំ២០០៨



#### ៥.១.៣ ចំនួនប្រជាជនតាមក្រុមអាយុ ឆ្នាំ២០០៦-២០០៨

ស្ថិតិតាមក្រុមអាយុ	2006	2007	2008	
	%	%	%	ចំនួន
ចំនួនប្រជាជនសរុបអាយុពី ០-៥ ឆ្នាំ (គិតជា% នៃប្រជាជនសរុប)	15%	15%	14%	27,846 នាក់
ប្រុស ០-៥ ឆ្នាំ	51%	55%	52%	14,385 នាក់
ស្ត្រី ០-៥ ឆ្នាំ	49%	45%	48%	13,461 នាក់
ចំនួនប្រជាជនសរុបអាយុពី ៦-១៧ ឆ្នាំ (គិតជា% នៃប្រជាជនសរុប)	33%	32%	31%	59,566 នាក់
ប្រុស ៦-១៧ ឆ្នាំ	51%	52%	52%	30,976 នាក់
ស្ត្រី ៦-១៧ ឆ្នាំ	49%	48%	48%	28,590 នាក់

ស្ថិតិតាមក្រុមអាយុ	2006	2007	2008	
	%	%	%	ចំនួន
ចំនួនប្រជាជនសរុបអាយុពី ១៨-៦០ ឆ្នាំ (គិតជា% នៃប្រជាជនសរុប)	49%	50%	51%	98,912 នាក់
ប្រុស ១៨-៦០ ឆ្នាំ	50%	50%	49%	48,882 នាក់
ស្រី ១៨-៦០ ឆ្នាំ	50%	50%	51%	50,030 នាក់
ចំនួនប្រជាជនសរុបអាយុពី ៦១ ឆ្នាំឡើង (គិតជា% នៃប្រជាជនសរុប)	3%	3%	3%	5,741 នាក់
ប្រុស ៦១ ឆ្នាំឡើង	45%	46%	46%	2,635 នាក់
ស្រី ៦១ ឆ្នាំឡើង	55%	54%	54%	3,106 នាក់

**សង្ខេប:** ភាគរយ គណនាតាមចំនួនប្រជាជនសរុបនៃក្រុមនីមួយៗ ។ ការបែងចែកភេទនៃក្រុមនីមួយៗគណនាតាមចំនួនប្រជាជននៃក្រុមអាយុនោះ ។

## ៥.២ ស្ថានភាពមុខរបរប្រជាជន

### ៥.២.១ ភាគរយគ្រួសារដែលមានមុខរបរជាក់លាក់ ឆ្នាំ២០០៦-២០០៨

តារាងនេះ បង្ហាញពីភាគរយចំនួនប្រជាជនដែលមានការងារជាក់លាក់ ។ ឧទាហរណ៍: ភាគរយប្រជាជនក្នុងស្រុកដែលជាកសិករ អ្នកសិប្បកម្មគ្រឿងសង្ហារឹមអ្នកជំនួញ ។ល។

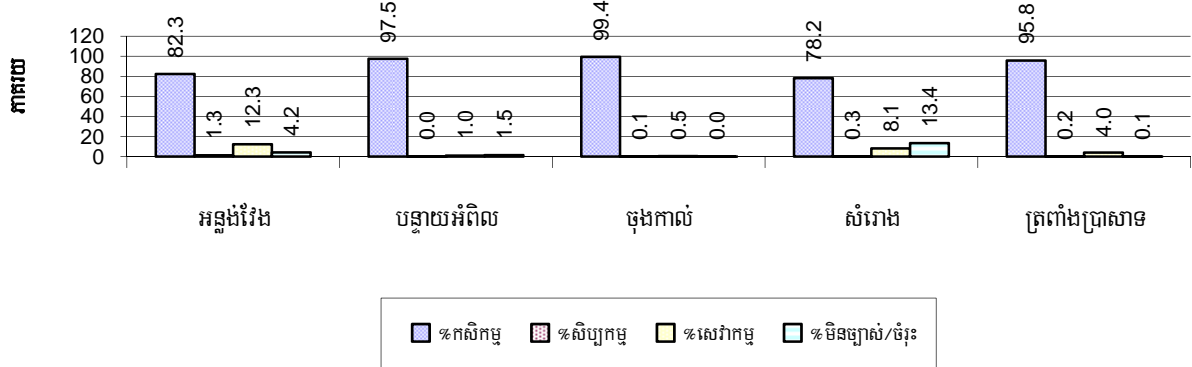
បរិយាយ	2006	2007	2008	
	%	%	%	ចំនួន
<b>គ្រួសារមានមុខរបរធ្វើកសិកម្មជាចំបង</b>	88%	86%	89%	36,308 គ្រួសារ
គ្រួសារមានមុខរបរធ្វើស្រែជាចំបង	85%	83%	86%	35,020 គ្រួសារ
គ្រួសារមានមុខរបរដាំដំណាំរយៈពេលវែងជាចំបង	1%	1%	1%	231 គ្រួសារ
គ្រួសារមានមុខរបរដាំដំណាំរយៈពេលខ្លីជាចំបង	1%	1%	1%	346 គ្រួសារ
គ្រួសារមានមុខរបរដាំបន្លែជាចំបង	0%	0%	0%	182 គ្រួសារ
គ្រួសារមានមុខរបរនេសាទជាចំបង	0%	0%	0%	43 គ្រួសារ
គ្រួសារមានមុខរបរចិញ្ចឹមសត្វជាចំបង	0%	1%	0%	44 គ្រួសារ
គ្រួសារមានមុខរបរពីអនុផលព្រៃឈើជាចំបង	0%	0%	1%	442 គ្រួសារ
<b>គ្រួសារមានមុខរបរធ្វើសិប្បកម្មជាចំបង</b>	0%	0%	0%	155 គ្រួសារ
គ្រួសារមានមុខរបរសិប្បកម្មផលិតសង្ហារឹមពីឈើ ផ្តៅ ឬស្សី	0%	0%	0%	77 គ្រួសារ
គ្រួសារមានមុខរបរសិប្បកម្មផលិតពីដែក កញ្ចក់ អាសយមិញ្ញ	0%	0%	0%	18 គ្រួសារ
គ្រួសារមានមុខរបរសិប្បកម្មផលិតគ្រឿងបរិភោគ	0%	0%	0%	7 គ្រួសារ
គ្រួសារមានមុខរបរសិប្បកម្មផលិតពោះវៀនកង់ ម៉ូតូ	0%	0%	0%	0 គ្រួសារ
គ្រួសារមានមុខរបរសិប្បកម្មត្បាញរឺវី ក្រម៉ា ហ្វូល...	0%	0%	0%	1 គ្រួសារ
គ្រួសារមានមុខរបរសិប្បកម្មផ្សេងៗ	0%	0%	0%	52 គ្រួសារ

បរិយាយ	2006	2007	2008	
	%	%	%	ចំនួន
គ្រួសារប្រកបមុខរបរសេវាកម្មជាចម្រង	4%	6%	6%	2,323 គ្រួសារ
គ្រួសារប្រកបមុខរបរជំនួញ	3%	3%	3%	1,386 គ្រួសារ
គ្រួសារប្រកបមុខរបរជាង	0%	0%	1%	233 គ្រួសារ
គ្រួសារប្រកបមុខរបរដឹកជញ្ជូន	0%	0%	0%	93 គ្រួសារ
គ្រួសារប្រកបមុខរបរសេវាកម្មផ្សេងៗ	1%	2%	1%	611 គ្រួសារ
<b>គ្រួសារដែលប្រកបមុខរបរមិនច្បាស់លាស់ (ចំរុះ)</b>	<b>7%</b>	<b>8%</b>	<b>5%</b>	<b>2,050 គ្រួសារ</b>

**សម្គាល់:** ភាគរយមុខរបរគណនាផ្អែកលើមូលដ្ឋាននៃចំនួនគ្រួសារសរុប ។

### ៥.២.២ មុខរបរនិមួយៗក្នុងចំណោមរបរសំខាន់ៗនៃប្រជាជនតាមបណ្តាស្រុក ក្នុងឆ្នាំ២០០៨

ក្រាហ្វិចនេះ បង្ហាញភាគរយនៃគ្រួសារនិមួយៗដែលពាក់ព័ន្ធក្នុងមុខរបរសំខាន់ៗ : កសិកម្មសិប្បកម្មសេវាកម្មនិងមុខរបរមិនជាក់លាក់ ។ គួរកត់សម្គាល់ថាកសិកម្មរួមបញ្ចូល ទាំង សកម្មភាពព្រៃឈើដូចជាកាប់ឈើនិងប្រមូលឈើ... ។ល ។



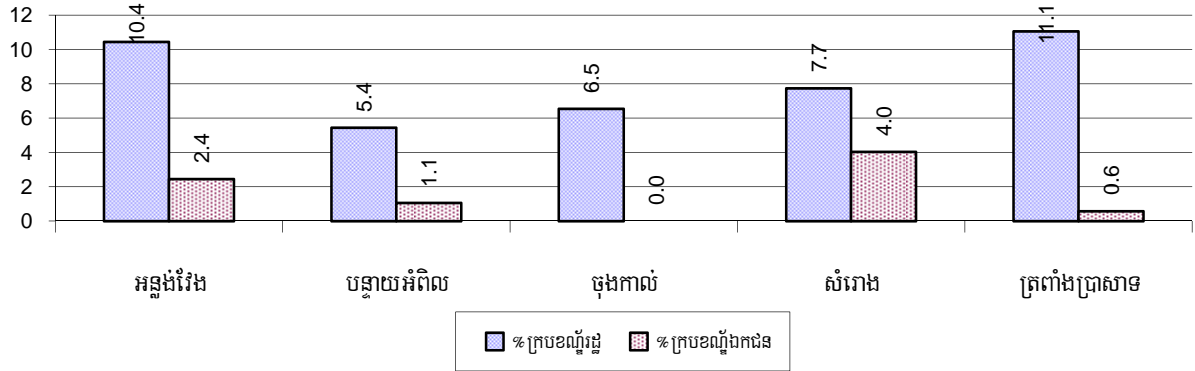
**សម្គាល់:** គណនាផ្អែកលើមូលដ្ឋាននៃចំនួនគ្រួសារសរុបក្នុងស្រុក ។

### ៥.២.៣ ភាគរយគ្រួសារដែលធ្វើការក្នុងវិស័យសាធារណៈ វិស័យឯកជន ឬការងារមិនពិតប្រាកដ ឆ្នាំ២០០៦-២០០៨

បរិយាយ	2006	2007	2008	
	%	%	%	ចំនួន
គ្រួសារដែលមានសមាជិកធ្វើការនៅក្នុងក្របខណ្ឌរដ្ឋ ឬគ្រួសារ	8%	7%	8%	3,367 គ្រួសារ
គ្រួសារដែលមានសមាជិកជាបុគ្គលិក-កម្មករក្នុងក្របខណ្ឌ ឯកជន	2%	1%	2%	806 គ្រួសារ
<b>ចំនួនប្រជាជនអាយុពី១៨-៦០ឆ្នាំ ដែលមានការងារមិនពិតប្រាកដ ឬមិនជាក់លាក់</b>	<b>8%</b>	<b>8%</b>	<b>14%</b>	<b>13,949 នាក់</b>

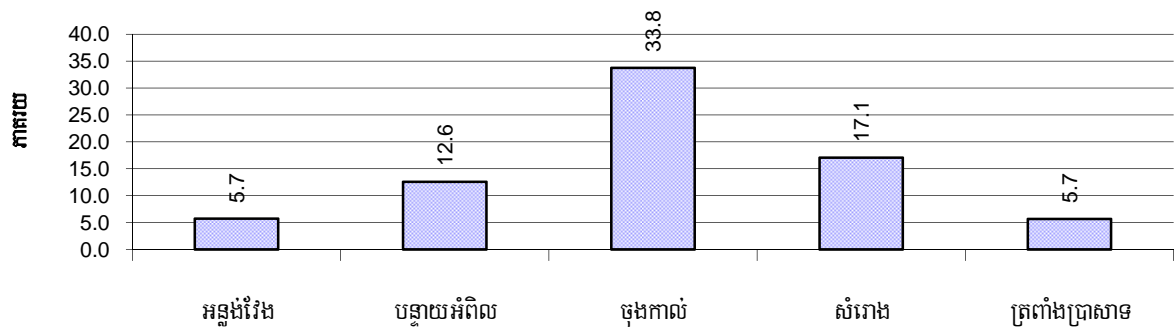
**សម្គាល់:** នៅពីរជួរដំបូង ភាគរយគណនាតាមចំនួនគ្រួសារសរុប ។ ក្នុងជួរទី៣ ភាគរយគណនាតាមចំនួនប្រជាជនសរុបអាយុពី១៨-៦០ឆ្នាំ

**៥.២.៤ ភាគរយគ្រួសារដែលមានសមាជិកគ្រួសារ ធ្វើការក្នុងវិស័យសាធារណៈ វិស័យឯកជន តាមបណ្តាស្រុកក្នុងឆ្នាំ២០០៨**



*សម្គាល់: គណនាផ្អែកលើមូលដ្ឋាននៃចំនួនគ្រួសារសរុបក្នុងស្រុក ។*

**៥.២.៥ ភាគរយប្រជាជនអាយុពី១៨-៦០ឆ្នាំ ដែលមានការងារមិនពិតប្រាកដ ឬទៀងទាត់ តាមស្រុក ក្នុងឆ្នាំ២០០៨**



**៥.៣ ទ្រព្យសម្បត្តិ**

**៥.៣.១ ស្ថានភាពលំនៅស្ថាន និងថវិកា ឆ្នាំ២០០៦-២០០៨**

តារាងនេះ បង្ហាញពីភាគរយចំនួនប្រជាជនរស់នៅមានលំនៅស្ថានជាក់លាក់ ។ វាបានបង្ហាញផងដែរថាតើលំនៅស្ថាន ប៉ុន្មាន មាន ភ្លើងអគ្គិសនី ឬ អាគុយនិងមានទូរទស្សន៍ប្រើប្រាស់ ។

ប្រភេទលំនៅស្ថាន	2006	2007	2008	
	%	%	%	ចំនួន
ផ្ទះដំបូលប្រក់ស្បូវ ស្លឹក	57 %	54 %	52 %	20,325 ផ្ទះ
ផ្ទះដំបូលប្រក់សង្កសី ហ្វីប្រូស៊ីម៉ង់ត៍	38 %	41 %	40 %	15,392 ផ្ទះ
ផ្ទះដំបូលក្បឿង	3 %	3 %	5 %	1,809 ផ្ទះ
ផ្ទះថ្មល្វែង( ច្រើនគ្រួសាររស់នៅ)	1 %	1 %	1 %	480 ផ្ទះ
ផ្ទះថ្ម ផ្ទះល្វែង( មួយគ្រួសាររស់នៅ)	0 %	1 %	2 %	699 ផ្ទះ
ផ្ទះភូមិគ្រឹះ	0 %	0 %	0 %	11 ផ្ទះ



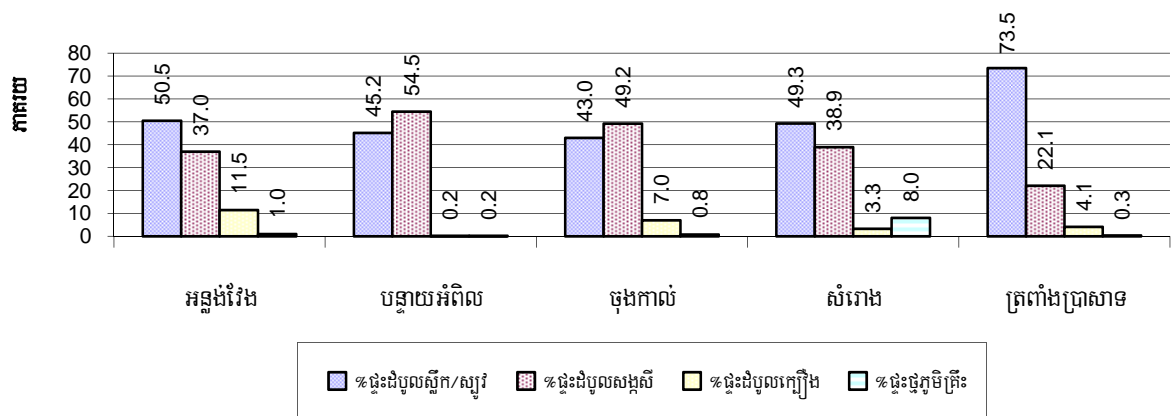
ប្រភេទលំនៅស្ថាន	2006	2007	2008	
	%	%	%	ចំនួន
ផ្ទះមានបណ្តាញអគ្គិសនីប្រើប្រាស់	9 %	13 %	15 %	5,811 ផ្ទះ
ផ្ទះដែលប្រើប្រាស់អំពូលបំភ្លឺដោយអាកុយ	35 %	42 %	42 %	16,422 ផ្ទះ
ផ្ទះមានទូរទស្សន៍ប្រើប្រាស់	28 %	31 %	35 %	13,627 ផ្ទះ

**សម្គាល់:** គណនាធ្វើបន្តិចចំនួនផ្ទះសរុប

**៥.៣.២ ស្ថានភាពគ្រួសារដែលរស់នៅលើដីសាធារណៈ ឬគ្មានលំនៅស្ថានជាអចិន្ត្រៃយ៍**

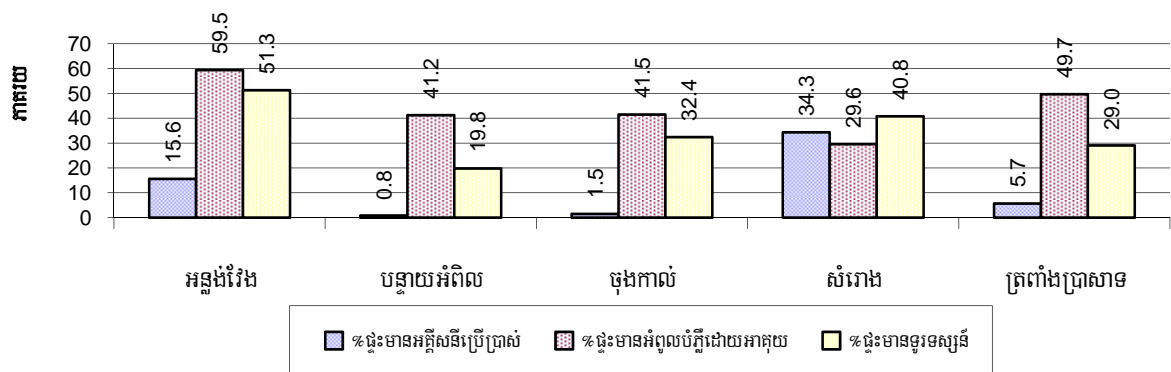
ស្ថានភាពរស់នៅ	2006	2007	2008
គ្រួសារដែលមានផ្ទះនៅលើដីសាធារណៈ	327 គ្រួសារ	789 គ្រួសារ	431 គ្រួសារ
ប្រជាជនដែលគ្មានលំនៅស្ថានជាអចិន្ត្រៃយ៍	109 នាក់	112 នាក់	149 នាក់

**៥.៣.៣ ភាគរយប្រជាជនដែលរស់នៅមានលំនៅស្ថានពិតប្រាកដ តាមបណ្តាស្រុកក្នុងឆ្នាំ២០០៨**



**សម្គាល់:** គណនាធ្វើបន្តិចចំនួនផ្ទះសរុបក្នុងស្រុកនីមួយៗ ។

**៥.៣.៤ ភាគរយផ្ទះដែលមានភ្លើងអគ្គិសនី អាកុយ និងទូរទស្សន៍ តាមបណ្តាស្រុក ក្នុងឆ្នាំ២០០៨**



**សម្គាល់:** គណនាធ្វើបន្តិចចំនួនផ្ទះសរុបក្នុងស្រុកនីមួយៗ ។

**៥.៣.៥ ប្រភេទឃ្លាន/គ្រឿងយន្ត និងសមាមាត្រជាមួយចំនួនគ្រួសារ ឆ្នាំ២០០៦-២០០៨**

តារាងនេះបង្ហាញពីចំនួនគ្រួសារក្នុងឃ្លានយន្ត ក្នុងខេត្ត ។ កូឡោនចុងក្រោយបង្ហាញពីចំនួនសរុបនៃប្រភេទឃ្លានយន្តនីមួយៗ ក្នុងខេត្តសម្រាប់ឆ្នាំ ២០០៨ ។

បរិយាយ	2006 សមាមាត្រ	2007 សមាមាត្រ	2008	
			សមាមាត្រ	ចំនួន
កង់/កង់រ៉ឺម៉ក	2	2	2	18,000
រទេះគោ/រទេះសេះ	4	6	8	4,977
ម៉ូតូ/ម៉ូតូរ៉ឺម៉ក	4	3	3	15,190
ម៉ូតូកង់បឺ (ត្រីចក្រឃ្លានយន្ត)	187	9,074	393	104
<b>មធ្យោបាយដឹកជញ្ជូនផុសផុល</b>				
ចំនួនរថយន្តសរុប	45	47	35	1,175
រថយន្តកែច្នៃក្នុងស្រុក	235	230	183	223
រថយន្តដឹកជញ្ជូនទំនិញ	183	160	141	289
រថយន្តល្បួលដឹកអ្នកដំណើរ	895	2,592	928	44
រថយន្តសំរាប់ប្រើប្រាស់ក្នុងគ្រួសារ	87	95	66	619
<b>មធ្យោបាយភ្ជួរស្រែ</b>				
ត្រាក់ទ័រ(ភ្ជួរស្រែ)	534	437	298	137
គោយន្ត(ភ្ជួរស្រែ)	7	5	5	8,445
<b>គ្រឿងយន្តគ្រឿងចក្រផ្សេងៗ</b>				
គ្រឿងយន្ត គ្រឿងចក្រផ្សេងៗ	1,035	363	742	55
<b>មធ្យោបាយដឹកជញ្ជូនផ្លូវទឹក</b>				
ទូកថែវ/អុំ	108	144	137	298
<b>ទូកម៉ាស៊ីននិងកាណូតសរុប</b>				
ទូកម៉ាស៊ីននិងកាណូតសំរាប់នេសាទ	11,044	36,294	396	103
ទូកម៉ាស៊ីននិងកាណូតសំរាប់ដឹកអ្នកដំណើរ	33,133	N/A	400	102
ទូកម៉ាស៊ីននិងកាណូតសំរាប់ដឹកទំនិញ	33,133	36,294	N/A	0
ទូកម៉ាស៊ីននិងកាណូតសំរាប់ដឹកទំនិញ	33,133	N/A	40,836	1

**សម្គាល់:** សមាមាត្រគ្រួសារធៀប គឺជាផលចែករវាងចំនួនគ្រួសារសរុបជាមួយចំនួនឃ្លាន/គ្រឿងយន្តសរុបតាមប្រភេទនីមួយៗ (ជួរដេក) ។ ដែលតួលេខនេះប្រើប្រាស់សំរាប់បញ្ជាក់ថា ប៉ុន្មានគ្រួសារ ទើបមានសម្ភារៈប្រភេទនោះ១គ្រឿង ។

## ៦. សេដ្ឋកិច្ច និងហេដ្ឋារចនាសម្ព័ន្ធ

### ៦.១ ប្រភេទផ្លូវ ពិតជាម៉ែត្រ ឆ្នាំ២០០៦-២០០៨

បរិយាយ	2006	2007	2008
ផ្លូវបេតុងកៅស៊ូ	27,287 ម	10,200 ម	4,800 ម
ផ្លូវក្រាលកៅស៊ូ (DBST, MAKADAM)	4,200 ម	4,200 ម	16,200 ម
ផ្លូវក្រាលបេតុង	0 ម	0 ម	0 ម
<b>ផ្លូវលំក្រាលក្រសក្រហម ខ្សាច់ភ្នំ</b>	<b>111,109 ម</b>	<b>102,405 ម</b>	<b>89,510 ម</b>
ផ្លូវលំដីសរ (លើកដីសរុច)	104,103 ម	71,769 ម	98,268 ម
ផ្លូវលំធម្មតា (មិនទាន់លើកដី)	113,994 ម	88,720 ម	63,323 ម

### ៦.២ ល្អដោះទឹកក្រខ្វក់ពិតជាម៉ែត្រ ឆ្នាំ២០០៦-២០០៨

បរិយាយ	ប្រវែងល្អដោះទឹកក្រខ្វក់		
	2006	2007	2008
<b>សរុបប្រវែងល្អ មានអង្កត់ធ្នូត ៣០-៥០ ស.ម</b>	<b>5 ម</b>	<b>5 ម</b>	<b>23 ម</b>
ប្រវែងល្អ អង្កត់ធ្នូត ៣០-៥០ ស.ម-ត្រូវការសង់ថ្មី	5 ម	35 ម	0 ម
ប្រវែងល្អ អង្កត់ធ្នូត ៣០-៥០ ស.ម-ត្រូវជួសជុល	5 ម	0 ម	0 ម
<b>សរុបប្រវែងល្អ មានអង្កត់ធ្នូត ៦០-១០០ ស.ម</b>	<b>474 ម</b>	<b>414 ម</b>	<b>659 ម</b>
ប្រវែងល្អ អង្កត់ធ្នូត ៦០-១០០ ស.ម-ត្រូវការសង់ថ្មី	193 ម	240 ម	32 ម
ប្រវែងល្អ អង្កត់ធ្នូត ៦០-១០០ ស.ម-ត្រូវជួសជុល	37 ម	36 ម	21 ម
<b>សរុបប្រវែងល្អ អង្កត់ធ្នូតធំជាង ១០០ ស.ម</b>	<b>17 ម</b>	<b>32 ម</b>	<b>30 ម</b>
ប្រវែងល្អ អង្កត់ធ្នូតលើស ១០០ ស.ម-ត្រូវការសង់ថ្មី	58 ម	0 ម	0 ម
ប្រវែងល្អ អង្កត់ធ្នូតលើស ១០០ ស.ម-ត្រូវជួសជុល	3 ម	2 ម	0 ម

### ៦.៣ ប្រភេទសំណង់ដោះទឹក និងស្ពាន

ប្រភេទសំណង់	2006		2007		2008	
	កន្លែង	ប្រវែង	កន្លែង	ប្រវែង	កន្លែង	ប្រវែង
លូទោល	139	607 ម	151	385 ម	108	594 ម
លូភ្លោះ	45	181 ម	71	97 ម	52	360 ម
លូទ្រីប (លូជ្រុង)	19	72 ម	15	92 ម	11	110 ម
ស្ពានលើ	60	574 ម	30	313 ម	19	330 ម
ស្ពានបេតុង	32	286 ម	25	352 ម	14	271 ម
ស្ពានដែកបាឡេ	1	10 ម	0	0 ម	0	0 ម
សំណង់បង្ហូរទឹក	9	125 ម	11	96 ម	8	110 ម

**៦.៤ សេវាកម្មនានាក្នុងខេត្ត**

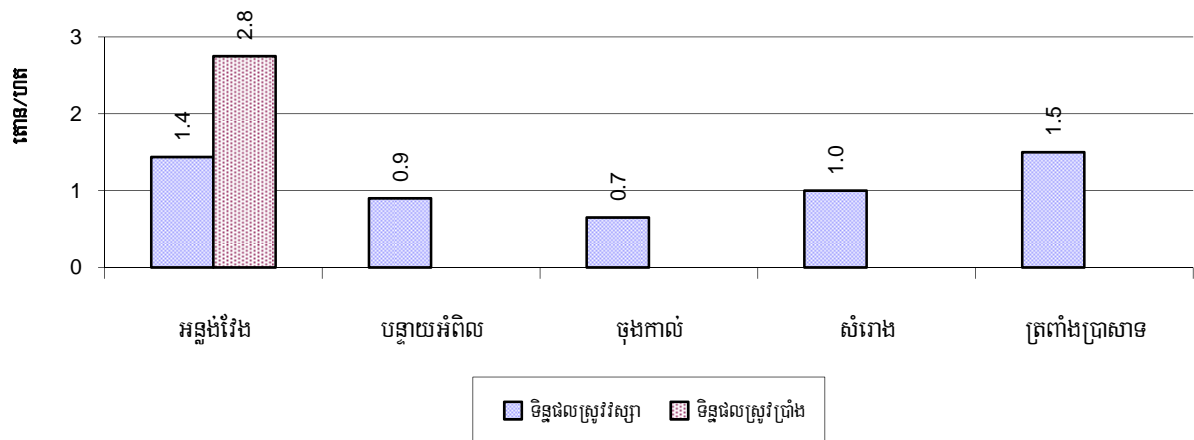
បរិយាយ	ចំនួនកន្លែងតាមឆ្នាំ		
	2006	2007	2008
<b>សាធារណៈ</b>			
ស្ថានីយម៉ាស៊ីនភ្លើងអគ្គិសនី	5	27	27
មន្ទីរព្យាបាល	10	25	44
<b>ឯកជន</b>			
កន្លែងជួសជុលកង់ ម៉ូតូ	114	138	710
កន្លែងជួសជុលគ្រឿងយន្តនិងឧបករណ៍កសិកម្ម	32	39	57
កន្លែងជួសជុលគ្រឿងអេឡិចត្រូនិក	14	13	16
កន្លែងសាកបញ្ចូលភ្លើងអាកុយ	166	182	206
កន្លែងសិប្បកម្មធ្វើគ្រឿងសង្ហារឹមអំពីឈើនិងអនុផលព្រៃឈើ	56	60	60
កន្លែងសិប្បកម្ម ( ផ្សេងៗក្រៅពីគ្រឿងសង្ហារឹម )	15	5	12
សេវាកម្មខ្នាតតូច ( កាត់សក់ បំរើទូរស័ព្ទ ម៉ាស្សា កាវ៉ាអូខេ )	97	154	138
អាជីវកម្មខ្នាតតូច ( លក់ហាយ គ្រឿងទេស ភេសជ្ជៈ : ..... )	80	92	118
ម៉ាស៊ីនកិនស្រូវខ្នាតតូច	429	409	581
ម៉ាស៊ីនកិនស្រូវខ្នាតធ្ងម	95	92	164
ផ្សារខ្នាតតូច	14	14	12
ផ្សារខ្នាតធំ	2	3	5
កន្លែងសិប្បកម្មបិតស្រា	22	55	39
ឱសថស្ថាន និងឱសថស្ថានរង	27	21	20
សណ្ឋាគារ	5	4	2
ផ្ទះសំណាក់	23	23	24
ភោជនីយដ្ឋាន	9	22	16
ស្ថានីយប្រេងឥន្ធនៈ	14	20	13

**៦.៥ កសិកម្ម**

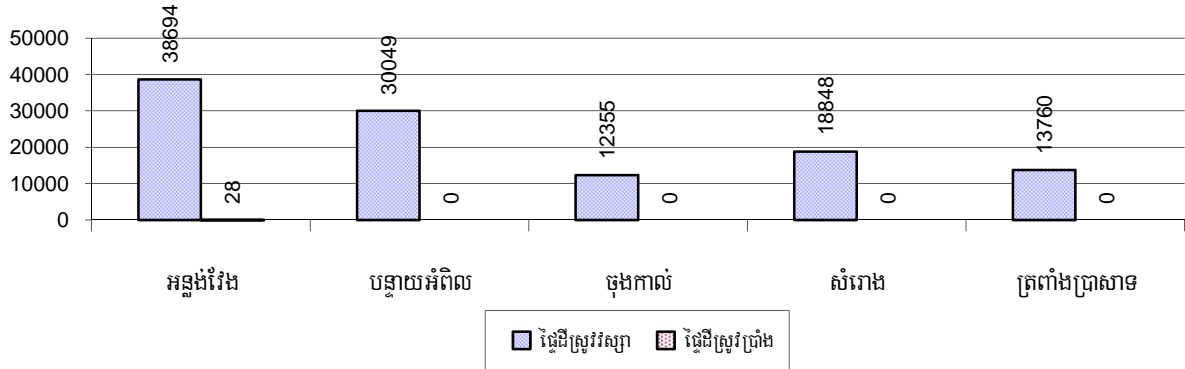
**៦.៥.១ ការបង្កើនផលស្រូវក្នុងខេត្ត ឆ្នាំ២០០៦-២០០៨**

បរិយាយ	2006	2007	2008
ផ្ទៃដីបង្កើនផលស្រូវប្រាំងសរុប	72 ហិ.ត	400 ហិ.ត	140 ហិ.ត
ផ្ទៃដីដាំដុះជាក់ស្តែង	22 ហិ.ត	35 ហិ.ត	28 ហិ.ត
% ផ្ទៃដីស្រូវប្រាំងបានដាំ	31%	9%	20%
បរិមាណផលស្រូវប្រាំងសរុប	44 ត	70 ត	77 ត
ទិន្នផលជាមធ្យម	2.0 ត/ហិ.ត	2.0 ត/ហិ.ត	2.8 ត/ហិ.ត
ផ្ទៃដីបង្កើនផលស្រូវវិស្សាសរុប	345,328 ហិ.ត	97,092 ហិ.ត	139,050 ហិ.ត
ផ្ទៃដីដាំដុះជាក់ស្តែង	83,725 ហិ.ត	60,081 ហិ.ត	113,706 ហិ.ត
% ផ្ទៃដីស្រូវវិស្សាបានដាំ	24 %	62%	82%
បរិមាណផលស្រូវវិស្សាសរុប	128,250.71 ត	72,743.83 ត	130,445.11 ត
ទិន្នផលជាមធ្យម	1.5 ត/ហិ.ត	1.2 ត/ហិ.ត	1.1 ត/ហិ.ត
ផ្ទៃដីបង្កើនផលស្រូវបង្កើនដុំសរុប	0 ហិ.ត	0 ហិ.ត	3,060 ហិ.ត
បរិមាណផលស្រូវបង្កើនដុំជាក់ស្តែង	- ហិ.ត	- ហិ.ត	- ហិ.ត
ទិន្នផលជាមធ្យម	- ត/ហិ.ត	- ត/ហិ.ត	- ត/ហិ.ត
ផ្ទៃដីស្រូវចំការជាក់ស្តែង	6,239 ហិ.ត	9,391 ហិ.ត	19,475 ហិ.ត
បរិមាណផលស្រូវចំការសរុប	9,319 ត	11,134 ត	25,706 ត
ទិន្នផលជាមធ្យម	1.5 ត/ហិ.ត	1.2 ត/ហិ.ត	1.3 ត/ហិ.ត

**៦.៥.២ ទិន្នផលស្រូវវិស្សា និងប្រាំងប៉ាន់ស្មានជាមធ្យមគិតជាតោនក្នុង១ហិកតា តាមស្រុកក្នុងឆ្នាំ២០០៨**



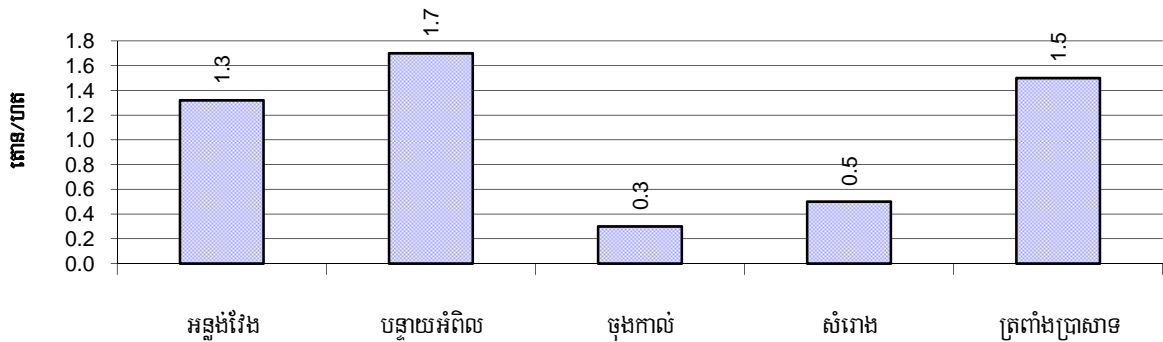
**៦.៥.៣ ផ្ទៃដីបង្កប់ផ្កើនស្រូវប្រាំង និងវស្សាគិតជាលើកតា តាមស្រុកក្នុងឆ្នាំ២០០៨**



**៦.៥.៤ ទិន្នផលស្រូវបង្កើនផ្លូវប៉ាន់ស្មានគិតជាតោនក្នុង១លើកតា តាមស្រុកក្នុងឆ្នាំ២០០៨**

គ្មានទិន្នន័យសម្រាប់ក្រាភិចនេះទេ ។

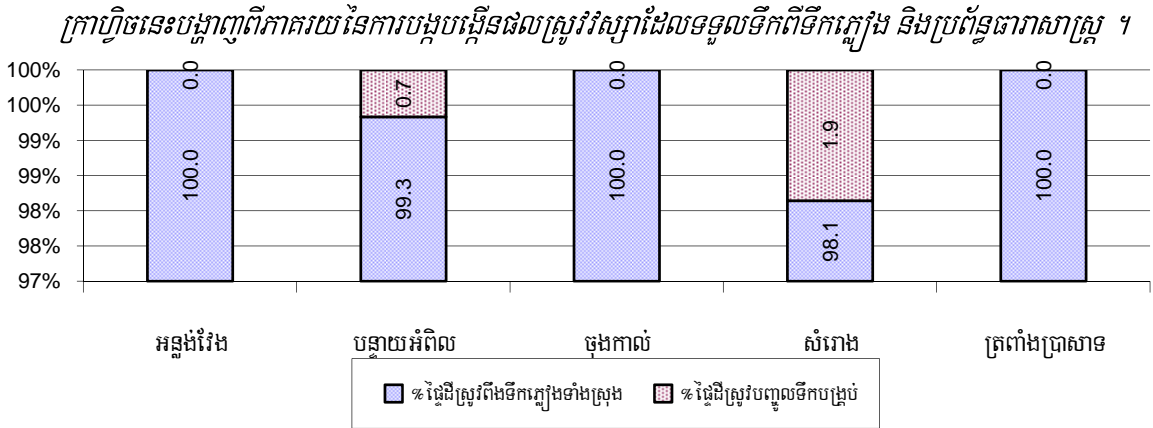
**៦.៥.៥ ទិន្នផលស្រូវបង្កើនការប៉ាន់ស្មានតាមគិតជាតោនក្នុង១លើកតា តាមស្រុកក្នុងឆ្នាំ២០០៨**



**៦.៥.៦ ផ្ទៃដីស្រែចម្រុះនៅវស្សា ឆ្នាំ២០០៦-២០០៨**

បរិយាយ		2006	2007	2008	
		%	%	%	ចំនួន
សរុបផ្ទៃដីស្រូវវិញទឹកភ្លៀងទាំងស្រុង		100%	100%	100 %	113,156 ហិ.ត
ភាគរយផ្ទៃដីដែលបានបញ្ចូលទឹកបង្រួប និងផ្ទៃដីសម្រាប់ឆ្នាំ២០០៨		0 %	0 %	0 %	550 ហិ.ត
ក្នុងនោះ ពីប្រភព:	ប្រឡាយ-ទំនប់	100 %	100 %	64 %	350 ហិ.ត
	ទន្លេ ស្ទឹង បឹង អូរ ត្រពាំង	0 %	0 %	36 %	200 ហិ.ត
	ប្រភពទឹកអណ្តូងខ្ទង	0 %	0 %	0 %	0 ហិ.ត
	ប្រភពទឹកស្រះជីក	0 %	0 %	0 %	0 ហិ.ត

**៦.៥.៧ ប្រភពទឹកស្រាប់ការបង្កបង្កើនផលស្រូវវស្សា តាមបណ្តាស្រុកក្នុងឆ្នាំ២០០៨**



**៦.៥.៨ គ្រួសារទទួលបានទឹកស្រោចស្រែ**

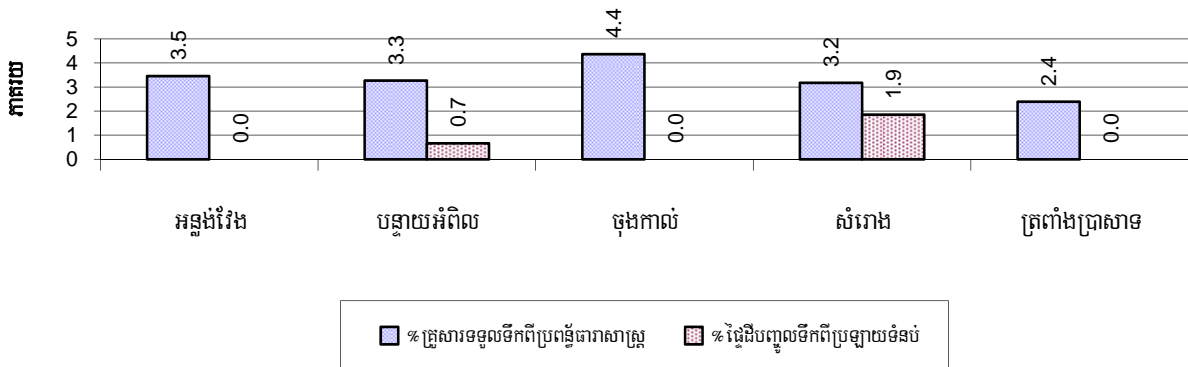
បរិយាយ	2006	2007	2008	
	%	%	%	ចំនួន
គ្រួសារទទួលបានទឹកពីធារាសាស្ត្រ	3%	5%	3%	1,133 គ្រួសារ
គ្រួសារទទួលបានទឹកពីអណ្តូងស្រោចស្រែ	1%	1%	1%	345 គ្រួសារ

សម្គាល់: ភាគរយគណនាផលធៀបចំនួនគ្រួសារសរុបជាកសិករធ្វើស្រែ

**៦.៥.៩ ចំនួនអណ្តូងស្រោចស្រែ ឆ្នាំ២០០៦-២០០៨**

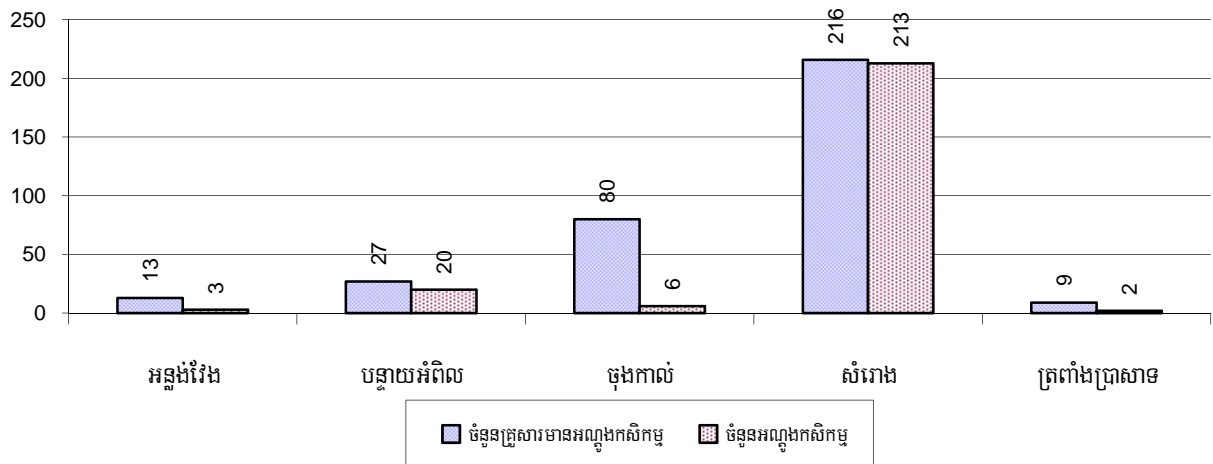
បរិយាយ	2006	2007	2008
ចំនួនអណ្តូងស្រោចស្រែ	80 អណ្តូង	102 អណ្តូង	244 អណ្តូង

**៦.៥.១០ ភាគរយគ្រួសារទទួលបានទឹកពីប្រព័ន្ធធារាសាស្ត្រស្រាប់ការបង្កបង្កើនផលស្រូវវស្សា តាមស្រុក ក្នុងឆ្នាំ២០០៨**



សម្គាល់: ភាគរយគ្រួសារទទួលបានទឹកពីប្រព័ន្ធធារាសាស្ត្រ គណនាផ្ទៃដីបង្កើនផលស្រូវវស្សាដែលមានមុខរបរសំខាន់ធ្វើស្រែ ។ ផ្ទៃដីស្រោចស្រែ ស្រែវស្សាត្រូវបានគណនាផ្ទៃដីបង្កើនផលស្រូវវស្សាជាក់ស្តែង ។

**៦.៥.១១ អណ្តូងស្រោចស្រព តាមបណ្តាស្រុកក្នុងឆ្នាំ២០០៨**

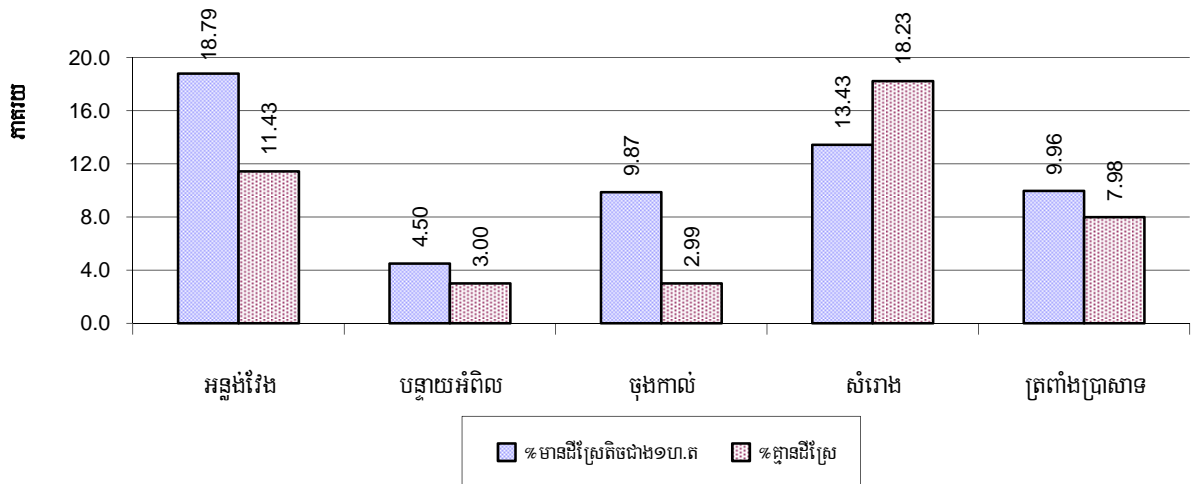


**៦.៥.១២ គ្រួសារកសិករមានដីស្រែតិចជាង១ហិកតា**

បរិយាយ	2006	2007	2008	
	%	%	%	ចំនួន
គ្រួសារដែលមានដីស្រែតិចជាងមួយហិកតា	12%	13%	11%	3,850 គ្រួសារ
គ្រួសារដែលគ្មានដីស្រែ	8%	7%	9%	3,242 គ្រួសារ

**សម្គាល់:** គណនាតាមចំនួនគ្រួសារសរុប ដែលមានដីស្រែ ។

**៦.៥.១៣ ភាគរយគ្រួសារកសិករមានដីស្រែតិចជាង១ហិកតា និងគ្មានដីស្រែផ្ទាល់ខ្លួនតាមស្រុក ក្នុងឆ្នាំ២០០៨**



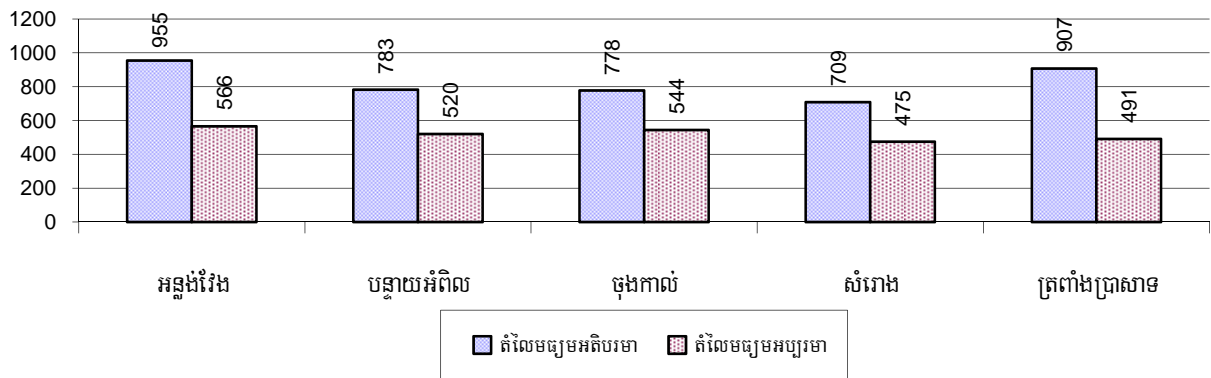
**សម្គាល់:** គណនាផ្អែកលើមូលដ្ឋាននៃចំនួនគ្រួសារសរុបដែលជាកសិករ ។



**៦.៥.១៤ តំលៃស្រូវលក់ចេញជាមធ្យម ឆ្នាំ២០០៦-២០០៨**

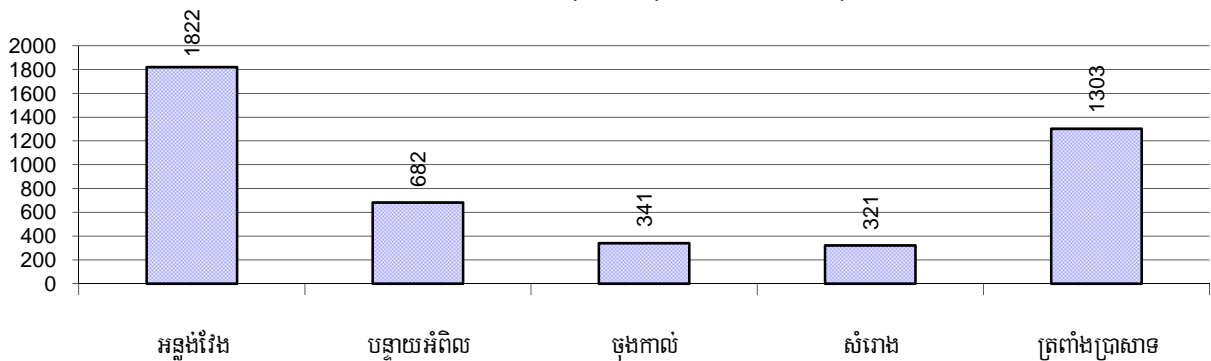
បរិយាយ	2006	2007	2008
តំលៃលក់ស្រូវចេញជាអតិបរមា	506 រៀល/គ.ក្រ	776 រៀល/គ.ក្រ	833 រៀល/គ.ក្រ
តំលៃលក់ស្រូវចេញជាអប្បបរមា	353 រៀល/គ.ក្រ	546 រៀល/គ.ក្រ	517 រៀល/គ.ក្រ
តំលៃលក់ស្រូវចេញជាមធ្យម	429 រៀល/គ.ក្រ	661 រៀល/គ.ក្រ	675 រៀល/គ.ក្រ
បរិមាណផលស្រូវជាមធ្យមក្នុង១នាក់	859 គ.ក្រ/នាក់	483 គ.ក្រ/នាក់	833 គ.ក្រ/នាក់

**៦.៥.១៥ តំលៃស្រូវលក់ចេញជាអប្បបរមានិងអតិបរមា គិតជាសៀលក្នុង១គ.ក្រ តាមស្រុក ក្នុងឆ្នាំ២០០៨**



**៦.៥.១៦ ផលិតផលស្រូវគិតជាគ.ក្រក្នុងមនុស្សម្នាក់ តាមបណ្តាស្រុក ក្នុងឆ្នាំ២០០៨**

ក្រាកិចនេះបង្ហាញពីផលិតផលស្រូវប៉ុន្មានត្រូវបានផលិតក្នុង១ឆ្នាំ ក្នុងស្រុក គិតជាគ.ក្រក្នុងមនុស្សម្នាក់ ។

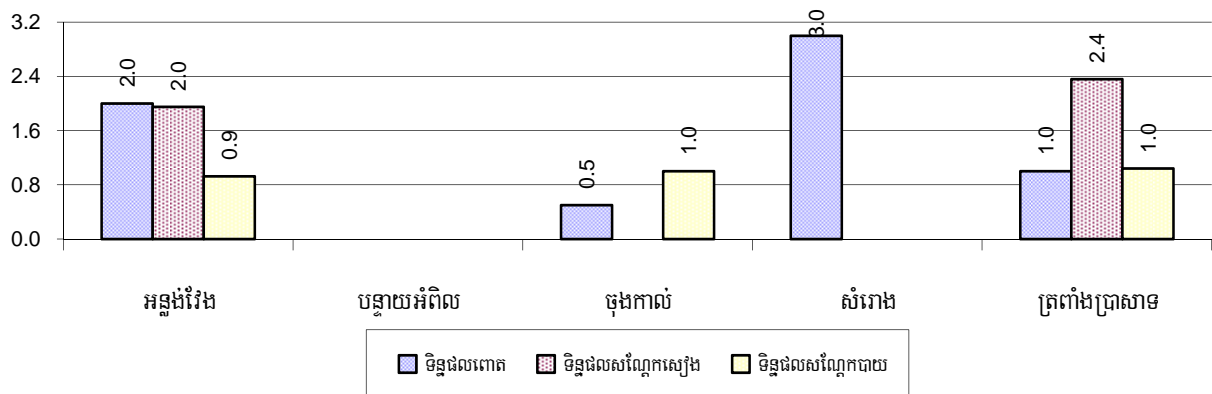


**៦.៥.១៧ ទិន្នផលដំណាំផ្សេងៗ ឆ្នាំ២០០៦-២០០៨**

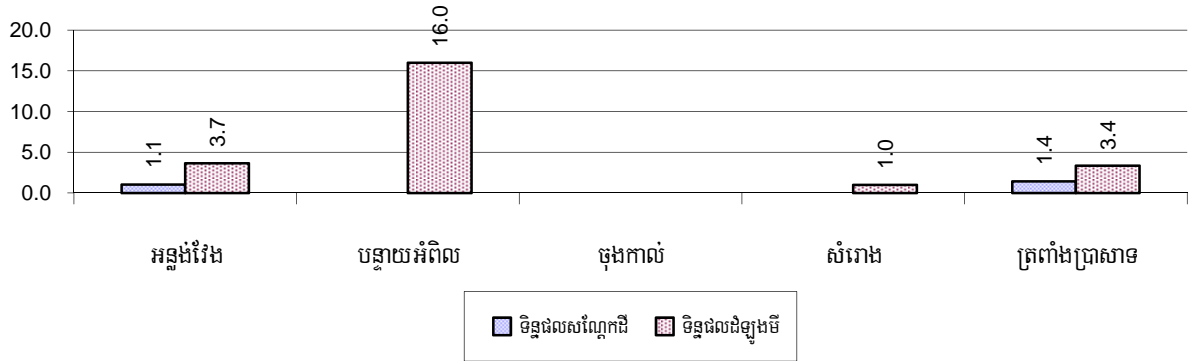
ប្រភេទដំណាំ	2006	2007	2008
ផ្ទៃដីបានដាំដំណាំពោត	22 ហិ.ត	75 ហិ.ត	379 ហិ.ត
ទិន្នផលជាមធ្យម ( ប៉ាន់ស្មាន ត/ហិ.ត)	0.9 ត/ហិ.ត	1.6 ត/ហិ.ត	1.4 ត/ហិ.ត
បរិមាណផល ( ប៉ាន់ស្មាន តោន)	21 ត	118 ត	526 ត

ប្រភេទដំណាំ	2006	2007	2008
ផ្ទៃដីបានដាំដំណាំសណ្តែកសៀង	205 ហិ.ត	287 ហិ.ត	700 ហិ.ត
ទិន្នផលជាមធ្យម( ប៉ាន់ស្មាន ត/ហិ.ត)	1.4 ត/ហិ.ត	1.9 ត/ហិ.ត	2.2 ត/ហិ.ត
បរិមាណផល( ប៉ាន់ស្មាន តោន)	293 ត	539 ត	1,569 ត
ផ្ទៃដីបានដាំដំណាំសណ្តែកបាយ	73 ហិ.ត	88 ហិ.ត	111 ហិ.ត
ទិន្នផលជាមធ្យម( ប៉ាន់ស្មាន ត/ហិ.ត)	1.3 ត/ហិ.ត	1.1 ត/ហិ.ត	1.0 ត/ហិ.ត
បរិមាណផល( ប៉ាន់ស្មាន តោន)	94 ត	96 ត	112 ត
ផ្ទៃដីបានដាំដំណាំសណ្តែកដី	106 ហិ.ត	120 ហិ.ត	285 ហិ.ត
ទិន្នផលជាមធ្យម( ប៉ាន់ស្មាន ត/ហិ.ត)	1.0 ត/ហិ.ត	1.1 ត/ហិ.ត	1.3 ត/ហិ.ត
បរិមាណផល( ប៉ាន់ស្មាន តោន)	110 ត	128 ត	379 ត
ផ្ទៃដីបានដាំដំណាំដំឡូងមី	274 ហិ.ត	296 ហិ.ត	378 ហិ.ត
ទិន្នផលជាមធ្យម( ប៉ាន់ស្មាន ត/ហិ.ត)	11.4 ត/ហិ.ត	10.7 ត/ហិ.ត	6.4 ត/ហិ.ត
បរិមាណផល( ប៉ាន់ស្មាន តោន)	3,124 ត	3,157 ត	2,416 ត
ផ្ទៃដីបានដាំដំណាំដំឡូងជ្វា	6 ហិ.ត	8 ហិ.ត	12 ហិ.ត
ទិន្នផលជាមធ្យម( ប៉ាន់ស្មាន ត/ហិ.ត)	6.8 ត/ហិ.ត	1.6 ត/ហិ.ត	1.9 ត/ហិ.ត
បរិមាណផល( ប៉ាន់ស្មាន តោន)	41 ត	13 ត	23 ត
ផ្ទៃដីបានដាំដំណាំស្ល	187 ហិ.ត	191 ហិ.ត	408 ហិ.ត
ទិន្នផលជាមធ្យម( ប៉ាន់ស្មាន ត/ហិ.ត)	0.9 ត/ហិ.ត	1.2 ត/ហិ.ត	0.9 ត/ហិ.ត
បរិមាណផល( ប៉ាន់ស្មាន តោន)	167 ត	223 ត	371 ត

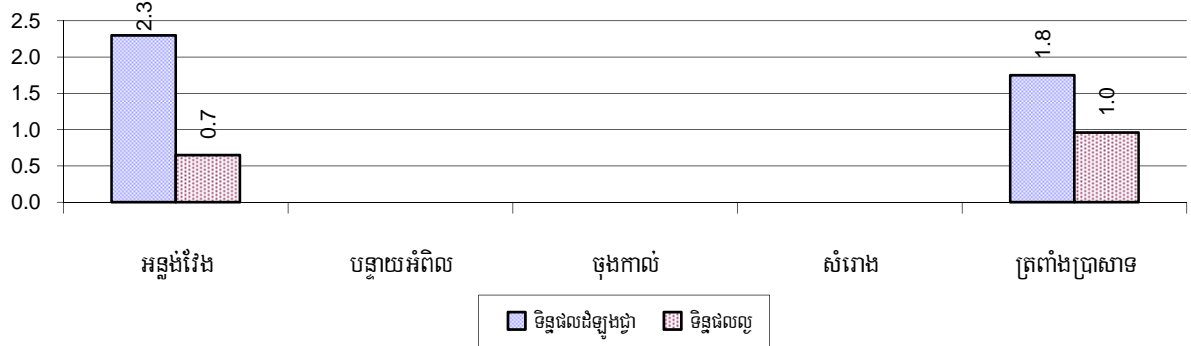
**៦.៥.១៨ ទិន្នផលដំណាំពោត សណ្តែកសៀង សណ្តែកបាយ(ត/អិ.ត) តាមស្រុកក្នុងឆ្នាំ២០០៨**



**៦.៥.១៩ ទិន្នផលសណ្តែកដី និងដំឡូងមី(ត/ល.ត) តាមបណ្តាស្រុកក្នុងឆ្នាំ២០០៨**



**៦.៥.២០ ទិន្នផលសណ្តែកដី និងដំឡូងមី(ត/ល.ត) តាមបណ្តាក្រុងស្រុកក្នុងឆ្នាំ២០០៨**

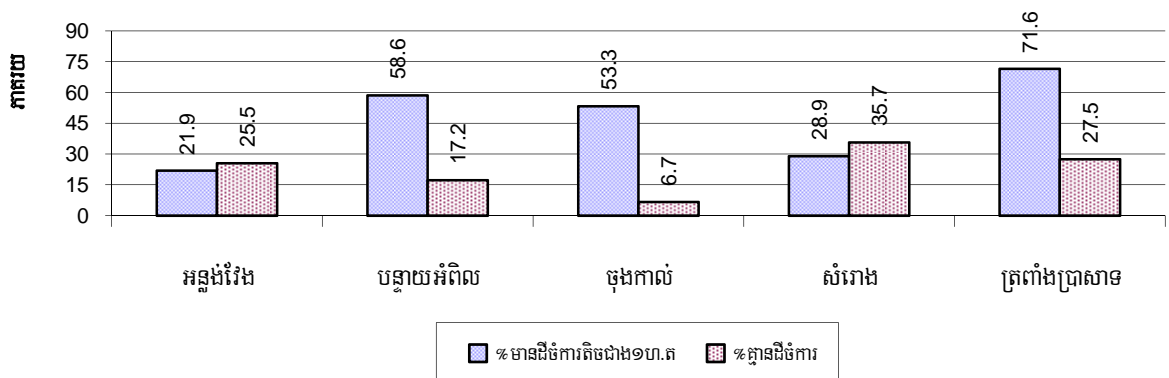


**៦.៥.២១ ភាគរយគ្រួសារកសិករមានដីចំការតិចជាង១ហិកតានិងគ្មានដីចំការផ្ទាល់ខ្លួន**

បរិយាយ	2006	2007	2008	
	%	%	%	ចំនួន
គ្រួសារដែលធ្វើចំការមានដីចំការតិចជាងមួយហិកតា	27%	16%	37%	280 គ្រួសារ
គ្រួសារដែលធ្វើចំការគ្មានដីចំការផ្ទាល់ខ្លួន	18%	5%	28%	211 គ្រួសារ

សម្គាល់ ១ : គណនាជាភាគរយនៃចំនួនគ្រួសារសរុបដែលមានមុខរបរសំខាន់គឺចំការ ។

**៦.៥.២២ ភាគរយគ្រួសារកសិករមានដីចំការតិចជាង១ហិកតានិងគ្មានដីចំការផ្ទាល់ខ្លួន តាមស្រុកឆ្នាំ២០០៨**



សម្គាល់: ភាគរយគ្រួសារកសិករមានដីចំការតិចជាងមួយហិកតា និងគ្មានដីចំការ ជាភាគរយធៀបតែជាមួយគ្រួសារប្រកបរបរដំណាំចំការចំបងប៉ុណ្ណោះ មិនមែនធៀបជាមួយគ្រួសារសរុបទាំងអស់ក្នុងក្រុងស្រុកឡើយ ។

**៦.៥.២៣ ភាគរយគ្រួសារទិញមក ឆ្នាំ២០០៦-២០០៨**

បរិយាយ	2006	2007	2008	
	%	%	%	ចំនួន
គ្រួសារទិញមក-ក្របីសរុប	49%	44%	36%	14,680 គ្រួសារ
គ្រួសារទិញមក-ក្របីជាកំលាំងអូសទាញ	29%	24%	16%	6,413 គ្រួសារ

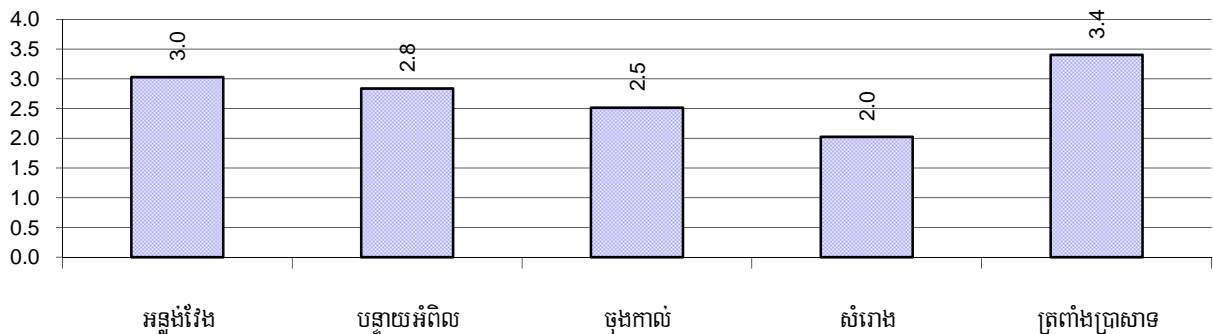
**សម្គាល់:** ភាគរយគ្រួសារទិញមក-ក្របី គិតធៀបជាមួយគ្រួសារសរុប ។

**៦.៥.២៤ ចំនួនគោ-ក្របីទិញមក ឆ្នាំ២០០៦-២០០៨**

បរិយាយ	2006	2007	2008
ចំនួនគោ-ក្របីសរុប	42,244 ក្បាល	41,890 ក្បាល	39,557 ក្បាល
ផលធៀបក្នុង១គ្រួសារជាមធ្យម	2.6 ក្បាល/គ្រួសារ	2.6 ក្បាល/គ្រួសារ	3 ក្បាល/គ្រួសារ

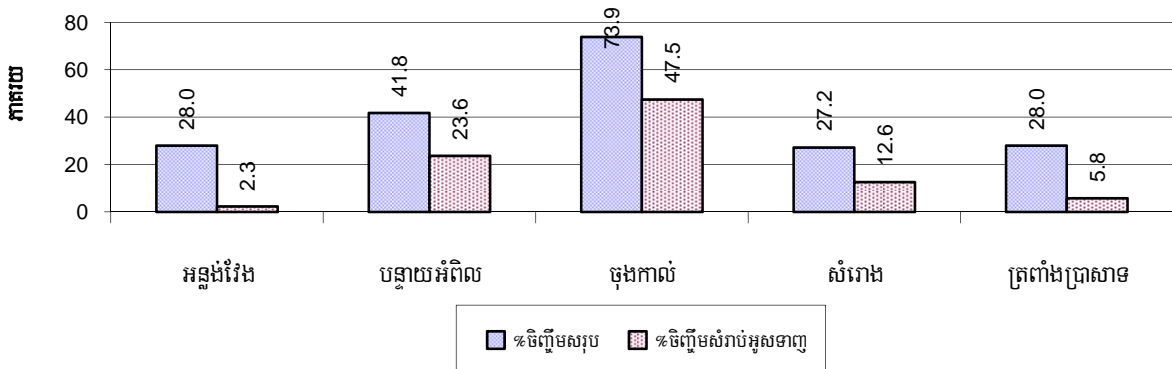
**សម្គាល់:** ផលធៀបចំនួនគោក្របី ជាមួយនិងគ្រួសារ គិតតែក្នុងរង្វង់គ្រួសារទិញមក-ក្របីប៉ុណ្ណោះ មិនគិតធៀបនឹងគ្រួសារសរុបឡើយ ។

**៦.៥.២៥ ផលធៀបគោ-ក្របីក្នុងមួយគ្រួសារ(ក្បាល/គ្រួសារ) តាមបណ្តាក្រុងស្រុក ក្នុងឆ្នាំ២០០៨**



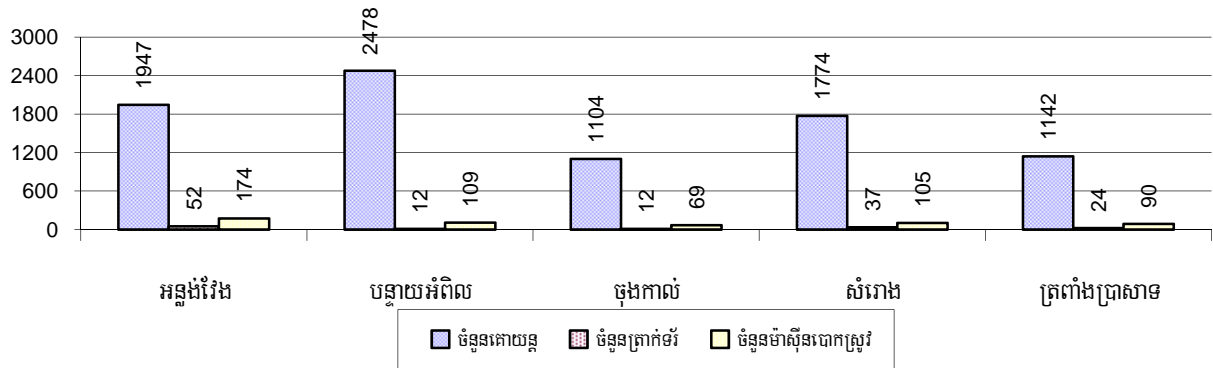
**សម្គាល់:** ផលធៀបចំនួនគោក្របី ជាមួយនិងគ្រួសារ គិតតែក្នុងរង្វង់គ្រួសារទិញមក-ក្របីប៉ុណ្ណោះ មិនគិតធៀបនឹងគ្រួសារសរុបឡើយ ។

**៦.៥.២៦ ភាគរយគ្រួសារទិញមកក្របីសរុប និងទិញមកជាកំលាំងអូសទាញតាមស្រុក ឆ្នាំ២០០៨**



**សម្គាល់:** ផលធៀបចំនួនគោក្របី ជាមួយនិងគ្រួសារ គិតតែក្នុងរង្វង់គ្រួសារទិញមក-ក្របីប៉ុណ្ណោះ មិនគិតធៀបនឹងគ្រួសារសរុបឡើយ ។

**៦.៥.២៧ ចំនួននិងប្រភេទគ្រឿងយន្តកសិកម្មដែលមានប្រើប្រាស់នៅតាមស្រុក ក្នុងឆ្នាំ២០០៨**

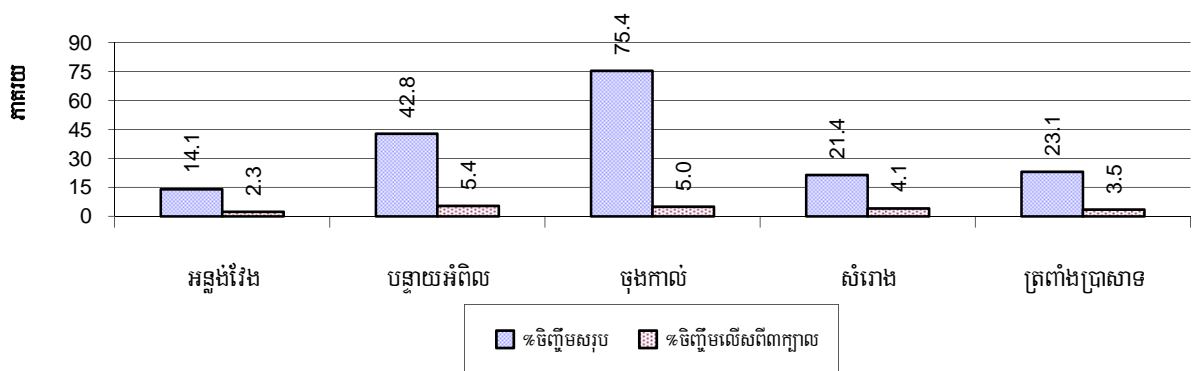


**៦.៥.២៨ គ្រួសារចិញ្ចឹមសត្វផ្សេងទៀតជាលក្ខណៈគ្រួសារ ឆ្នាំ២០០៦-២០០៨**

បរិយាយ	2006	2007	2008	
	%	%	%	ចំនួន
គ្រួសារចិញ្ចឹមជ្រូកសរុប	41%	36%	31%	12,706 គ្រួសារ
គ្រួសារចិញ្ចឹមជ្រូកលើសពី៣ក្បាល	6%	5%	4%	1,647 គ្រួសារ
គ្រួសារចិញ្ចឹមមាន់សរុប	79%	78%	78%	31,729 គ្រួសារ
គ្រួសារចិញ្ចឹមមាន់មេលើសពី៣ក្បាល	57%	60%	58%	23,495 គ្រួសារ
គ្រួសារចិញ្ចឹមទាសរុប	15%	13%	12%	4,710 គ្រួសារ
គ្រួសារចិញ្ចឹមទាមេលើសពី៥ក្បាល	11%	11%	9%	3,492 គ្រួសារ
គ្រួសារចិញ្ចឹមពព-ចៀម	0%	0%	0%	36 គ្រួសារ
គ្រួសារចិញ្ចឹមសេះ	0%	0%	0%	9 គ្រួសារ

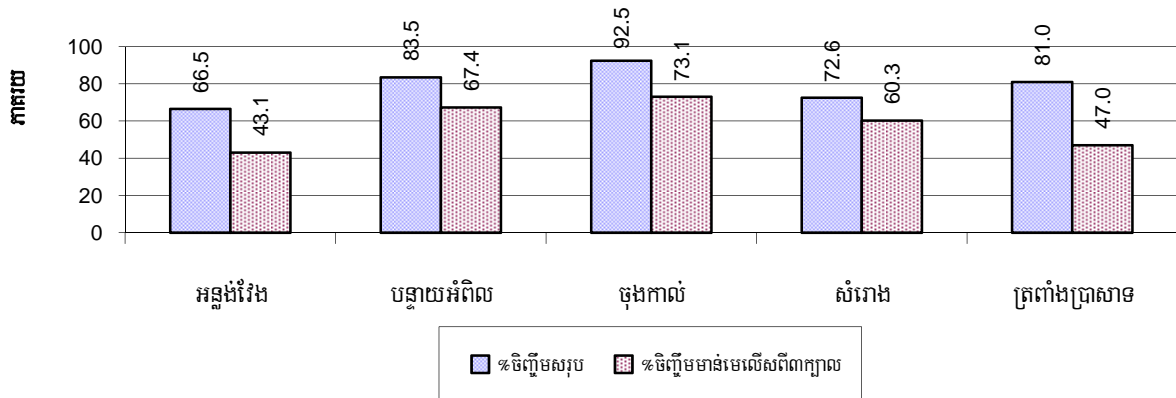
សម្គាល់ : ភាគរយគ្រួសារចិញ្ចឹមសត្វគិតធៀបជាមួយគ្រួសារសរុប ។

**៦.៥.២៩ ភាគរយគ្រួសារចិញ្ចឹមជ្រូកតាមបណ្តាស្រុកក្នុងឆ្នាំ២០០៨**



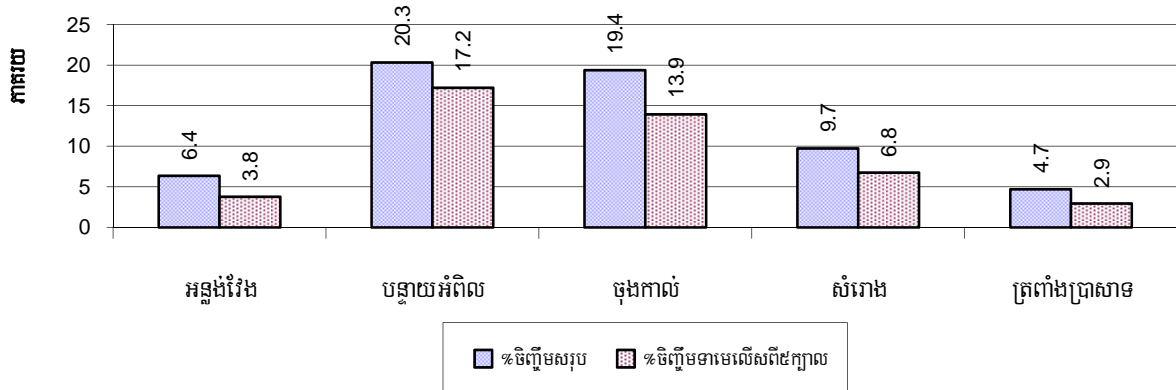
សម្គាល់ : ភាគរយគ្រួសារចិញ្ចឹមជ្រូកគិតធៀបជាមួយគ្រួសារសរុបក្នុងស្រុក ។

**៦.៥.៣០ ភាគរយគ្រួសារចិញ្ចឹមមាន់តាមបណ្តាក្រុងស្រុក ក្នុងឆ្នាំ២០០៨**



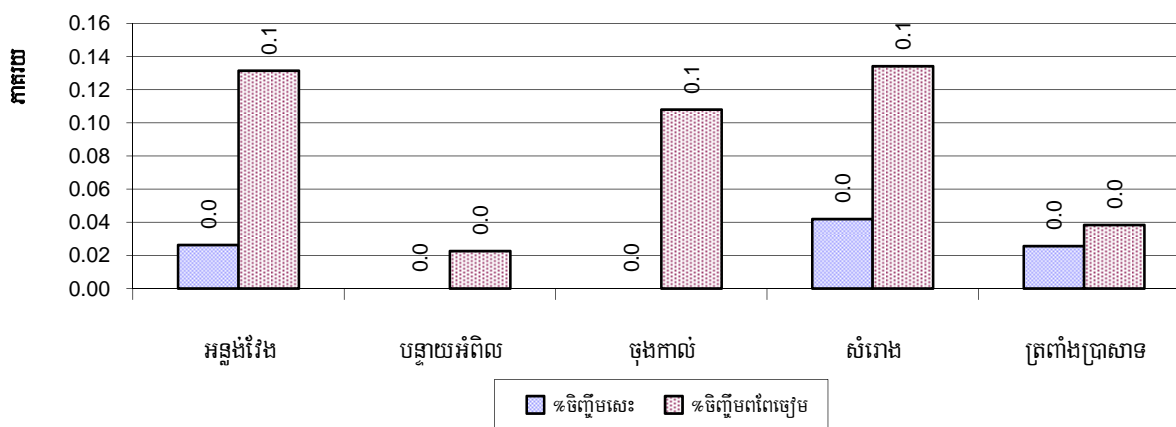
**សម្គាល់:** ភាគរយគ្រួសារចិញ្ចឹមមាន់គិតធៀបជាមួយគ្រួសារសរុបក្នុងស្រុក ។

**៦.៥.៣១ ភាគរយគ្រួសារចិញ្ចឹមទាតាមបណ្តាក្រុងស្រុក ក្នុងឆ្នាំ២០០៨**



**សម្គាល់:** ភាគរយគ្រួសារចិញ្ចឹមទា គិតធៀបជាមួយគ្រួសារសរុបក្នុងស្រុក ។

**៦.៥.៣២ ភាគរយគ្រួសារចិញ្ចឹមសេះ និងពពែ/ច្រូម តាមបណ្តាក្រុងស្រុក ក្នុងឆ្នាំ២០០៨**

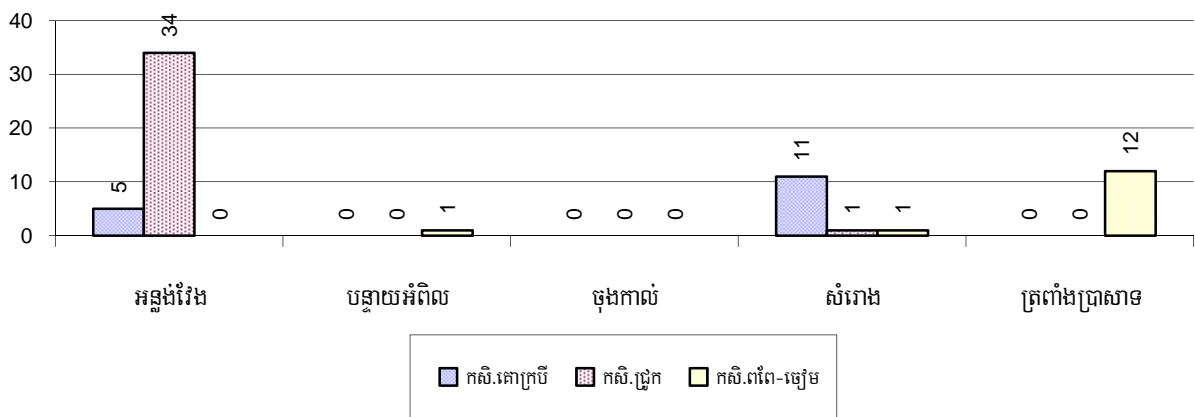


**សម្គាល់:** ភាគរយគ្រួសារចិញ្ចឹមសេះ និងពពែ/ច្រូម គិតធៀបជាមួយគ្រួសារសរុប ។

**៦.៥.៣៣ ចំនួនកសិដ្ឋានចិញ្ចឹមសត្វ ឆ្នាំ២០០៦-២០០៨**

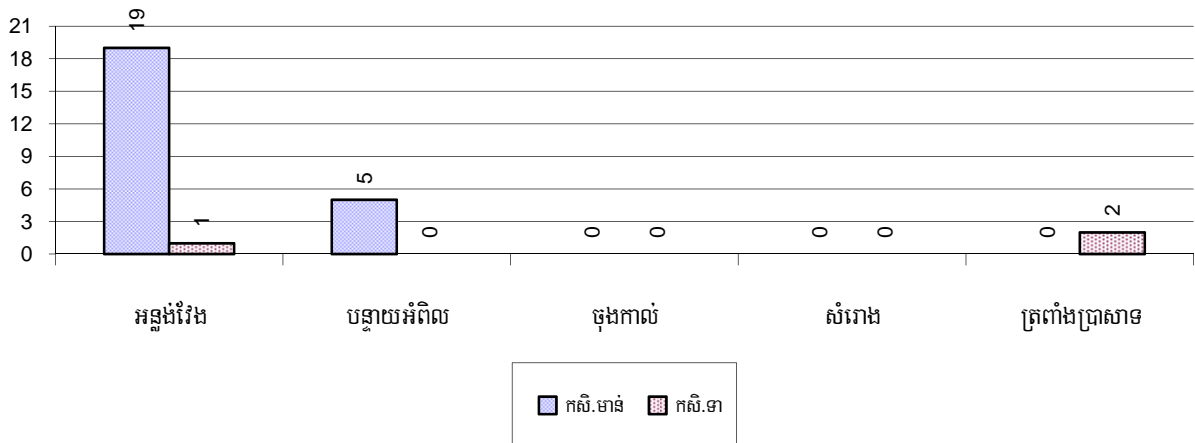
បរិយាយ	2006	2007	2008
ចំនួនកសិដ្ឋានចិញ្ចឹមគោ-ក្របី	28 កសិដ្ឋាន	113 កសិដ្ឋាន	16 កសិដ្ឋាន
ចំនួនកសិដ្ឋានចិញ្ចឹមជ្រូក	4 កសិដ្ឋាន	69 កសិដ្ឋាន	35 កសិដ្ឋាន
ចំនួនកសិដ្ឋានចិញ្ចឹមពពែ-ចៀម	6 កសិដ្ឋាន	4 កសិដ្ឋាន	14 កសិដ្ឋាន
ចំនួនកសិដ្ឋានចិញ្ចឹមមាន់	7 កសិដ្ឋាន	4 កសិដ្ឋាន	24 កសិដ្ឋាន
ចំនួនកសិដ្ឋានចិញ្ចឹមទា	1 កសិដ្ឋាន	10 កសិដ្ឋាន	3 កសិដ្ឋាន

**៦.៥.៣៤ ចំនួនកសិដ្ឋានចិញ្ចឹមសត្វ តាមបណ្តាក្រុងស្រុក ក្នុងឆ្នាំ២០០៨**



**សម្គាល់:** ចំនួនកសិដ្ឋាននេះគិតជាកន្លែង ដែលកត់ត្រាដោយមេភូមិ ដោយពុំមានរាប់ចំនួនសត្វជាក់ស្តែងក្នុងកសិដ្ឋាននីមួយៗឡើយ ។

**៦.៥.៣៥ ចំនួនកសិដ្ឋានចិញ្ចឹមមាន់និងទាតាមបណ្តាក្រុងស្រុក ក្នុងឆ្នាំ២០០៨**



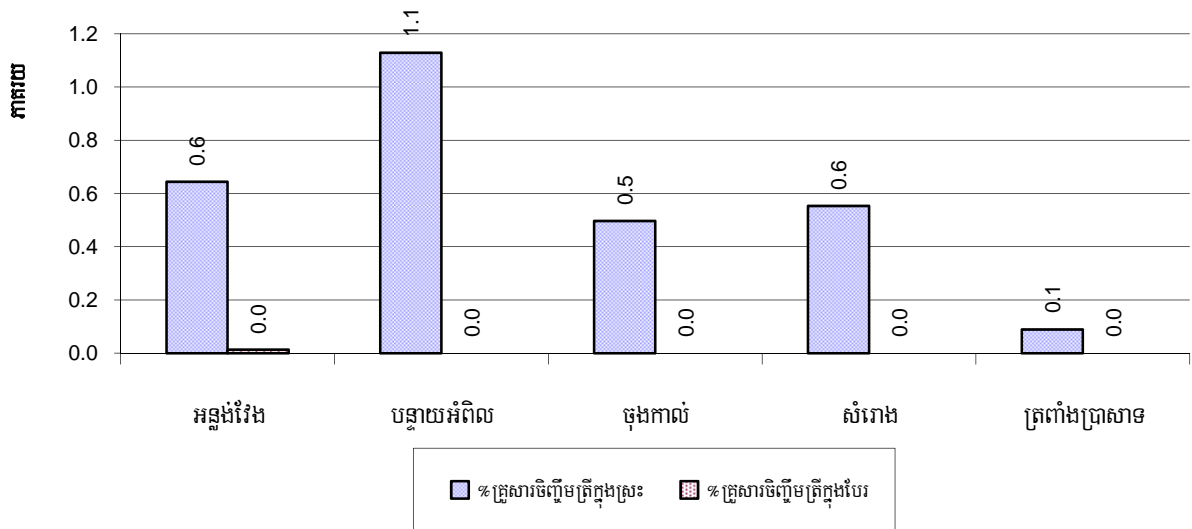
**សម្គាល់:** ចំនួនកសិដ្ឋាននេះគិតជាកន្លែង ដែលកត់ត្រាដោយមេភូមិ ដោយពុំមានរាប់ចំនួនសត្វជាក់ស្តែងក្នុងកសិដ្ឋាននីមួយៗឡើយ ។

**៦.៥.៣៦ គ្រួសារចិញ្ចឹមត្រី ឆ្នាំ២០០៦-២០០៨**

បរិយាយ	2006	2007	2008
គ្រួសារចិញ្ចឹមត្រីសរុប	300 គ្រួសារ	197 គ្រួសារ	246 គ្រួសារ
%គ្រួសារចិញ្ចឹមត្រីសរុប	1%	1%	1%
គ្រួសារចិញ្ចឹមត្រីក្នុងស្រះ	296 គ្រួសារ	196 គ្រួសារ	245 គ្រួសារ
%គ្រួសារចិញ្ចឹមត្រីក្នុងស្រះ	1%	1%	1%
ចំនួនស្រះចិញ្ចឹមត្រី	342 ស្រះ	212 ស្រះ	259 ស្រះ
ចំនួនស្រះក្នុងមួយគ្រួសារ	1.2 ស្រះ/គ្រួសារ	1.1 ស្រះ/គ្រួសារ	1.1 ស្រះ/គ្រួសារ
គ្រួសារចិញ្ចឹមត្រីតាមបែ	4 គ្រួសារ	1 គ្រួសារ	1 គ្រួសារ
%គ្រួសារចិញ្ចឹមត្រីតាមបែ	0 %	0 %	0%
ចំនួនបែចិញ្ចឹមត្រី	4 បែ	1 បែ	1 បែ
ចំនួនបែត្រីក្នុងមួយគ្រួសារ	1.0 បែ/គ្រួសារ	1.0 បែ/គ្រួសារ	1.0 បែ/គ្រួសារ

**សម្គាល់:** ការប្រៀបធៀប គិតតែក្នុងចំណោមគ្រួសារដែលបានចិញ្ចឹមត្រីប៉ុណ្ណោះ មិនមែនធៀបជាមួយគ្រួសារសរុបឡើយ ។

**៦.៥.៣៧ ភាគរយគ្រួសារចិញ្ចឹមត្រីតាមបណ្តាក្រុងស្រុក ក្នុងឆ្នាំ២០០៨**



**សម្គាល់:** ភាគរយគ្រួសារចិញ្ចឹមត្រីគិតធៀបជាមួយគ្រួសារសរុបក្នុងស្រុក ។



**៦.៥.៣៨ កសិដ្ឋានចិញ្ចឹមបង្កា ចង្កូង ឆ្នាំ២០០៦-២០០៨**

បរិយាយ	2006	2007	2008
គ្រួសារចិញ្ចឹមបង្កា	0 គ្រួសារ	0 គ្រួសារ	0 គ្រួសារ
%គ្រួសារចិញ្ចឹមបង្កា	0%	0%	0%
សរុបក្រឡាផ្ទៃស្រែចិញ្ចឹមបង្កា	0 ស្រះ	0 ស្រះ	0 ស្រះ
គ្រួសារចិញ្ចឹមបង្កា	0 ហ.ត	0 ហ.ត	0 ហ.ត
ក្រឡាផ្ទៃស្រែចិញ្ចឹមបង្កាក្នុង១គ្រួសារ	- ហ.ត/គ្រួសារ	- ហ.ត/គ្រួសារ	- ហ.ត/គ្រួសារ
គ្រួសារចិញ្ចឹមបង្កង	0 គ្រួសារ	0 គ្រួសារ	0 គ្រួសារ
%គ្រួសារចិញ្ចឹមបង្កង	0%	0%	0%
ចំនួនស្រះចិញ្ចឹមបង្កង	0 ស្រះ	0 ស្រះ	0 ស្រះ
ចំនួនស្រះចិញ្ចឹមបង្កងក្នុង១គ្រួសារ	- ស្រះ/គ្រួសារ	- ស្រះ/គ្រួសារ	- ស្រះ/គ្រួសារ
ចំនួនបែចិញ្ចឹមបង្កង	0 បែ	0 បែ	0 បែ
ចំនួនបែចិញ្ចឹមបង្កងក្នុង១គ្រួសារ	0 បែ/គ្រួសារ	0 បែ/គ្រួសារ	0 បែ/គ្រួសារ

**សម្គាល់:** ការប្រៀបធៀប គិតតែក្នុងចំណោមគ្រួសារដែលបានអនុវត្តវារីវប្បកម្មប៉ុណ្ណោះ មិនមែនធៀបជាមួយគ្រួសារសរុបឡើយ ។

**៦.៥.៣៩ ចំនួនគ្រួសារចិញ្ចឹមបង្កា និងចំនួនស្រះចិញ្ចឹមបង្កាតាមបណ្តាក្រុងស្រុក ក្នុងឆ្នាំ២០០៨**

មិនមានទិន្នន័យទេក្នុងឆ្នាំ២០០៨ នេះ

**៦.៥.៤០ ចំនួនគ្រួសារចិញ្ចឹមបង្កង និងចំនួនស្រះនិងបែចិញ្ចឹមបង្កងតាមបណ្តាក្រុងស្រុក ក្នុងឆ្នាំ២០០៨**

មិនមានទិន្នន័យទេក្នុងឆ្នាំ២០០៨ នេះ

## ៧. ផ្នែកសង្គមកិច្ច

### ៧.១ ការអប់រំ

#### ៧.១.១ កម្រិតមត្តេយ្យសិក្សាក្នុងខេត្ត ឆ្នាំ២០០៦-២០០៨

បរិយាយ	2006	2007	2008
ចំនួនកន្លែងមត្តេយ្យសហគមន៍	99 សាលា	110 សាលា	99 សាលា
ចំនួនបន្ទប់រៀនមត្តេយ្យសហគមន៍	75 បន្ទប់	97 បន្ទប់	91 បន្ទប់
ចំនួនថ្នាក់រៀនមត្តេយ្យសហគមន៍	81 ថ្នាក់	119 ថ្នាក់	113 ថ្នាក់
ចំនួនគ្រូបង្រៀនមត្តេយ្យសហគមន៍	121 នាក់	136 នាក់	123 នាក់
ចំនួនគ្រូបង្រៀនស្រីមត្តេយ្យសហគមន៍	120 ស្រ្តី	134 ស្រ្តី	118 ស្រ្តី
ចំនួនសាលាមត្តេយ្យរដ្ឋនិងឯកជន	12 សាលា	17 សាលា	14 សាលា
ចំនួនបន្ទប់រៀនមត្តេយ្យរដ្ឋនិងឯកជន	13 បន្ទប់	18 បន្ទប់	20 បន្ទប់
ចំនួនថ្នាក់រៀនមត្តេយ្យរដ្ឋនិងឯកជន	14 ថ្នាក់	18 ថ្នាក់	20 ថ្នាក់
ចំនួនគ្រូបង្រៀនមត្តេយ្យរដ្ឋនិងឯកជន	14 នាក់	24 នាក់	21 នាក់
ចំនួនគ្រូបង្រៀនស្រីមត្តេយ្យរដ្ឋនិងឯកជន	14 ស្រ្តី	24 ស្រ្តី	20 ស្រ្តី

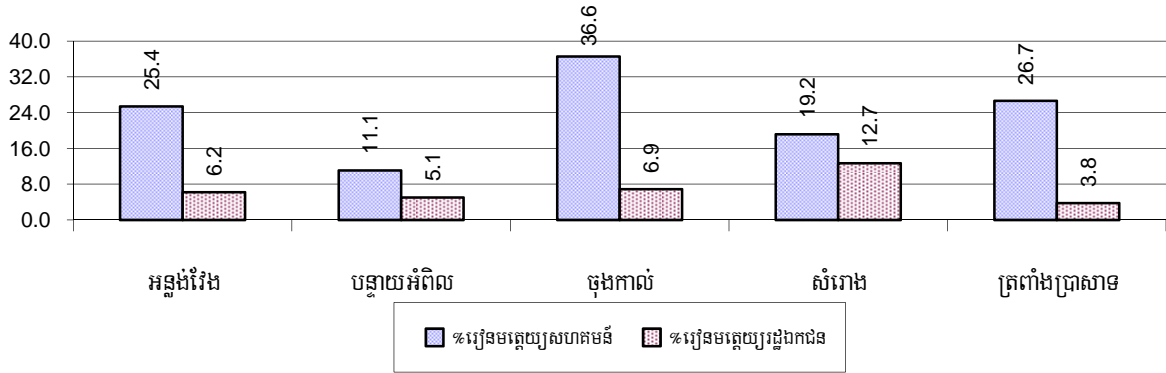
#### ៧.១.២ ភាគរយកុមារមុនឈ្មោះចូលរៀនកម្រិតមត្តេយ្យសិក្សា ឆ្នាំ២០០៦-២០០៨

តារាងនេះបង្ហាញពីភាគរយនៃកុមារសរុបអាយុ៣-៥ឆ្នាំចូលរៀនសាលាមត្តេយ្យ

បរិយាយ	2006	2007	2008	
	%	%	%	ចំនួន
កុមារសរុបអាយុ៣-៥ឆ្នាំរៀនថ្នាក់មត្តេយ្យ (ទាំងអស់)	26%	27%	30%	4,741 នាក់
កុមារអាយុ៣-៥ឆ្នាំរៀនថ្នាក់មត្តេយ្យសហគមន៍	21%	22%	22%	3,514 នាក់
កុមារអាយុ៣-៥ឆ្នាំរៀនថ្នាក់មត្តេយ្យរដ្ឋនិងឯកជន	5%	5%	8%	1,227 នាក់

**សម្គាល់:** ផលធៀបគិតជាមួយក្រុមអាយុសរុប ។

**៧.១.៣ ភាគរយកុមារអាយុពី៣-៥ឆ្នាំរៀនសាលាមត្តេយ្យតាមបណ្តាក្រុងស្រុក ក្នុងឆ្នាំ២០០៨**



**៧.១.៤ ស្ថានភាពកម្រិតសិក្សាអប់រំជាមូលដ្ឋានរយៈពេល៩ឆ្នាំ ពី២០០៦ ដល់ ២០០៨**

**សាលាបឋមសិក្សា**

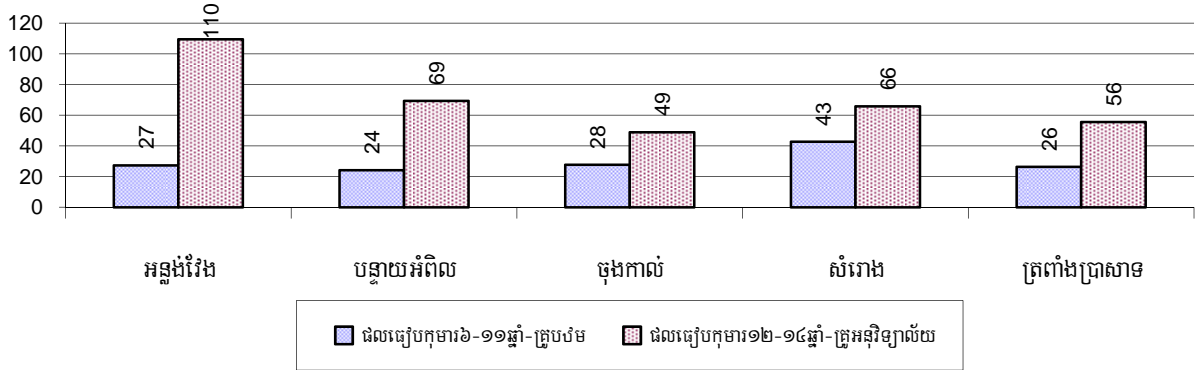
បរិយាយ	2006	2007	2008
ចំនួនសាលាកម្រិតបឋមសិក្សា	177 សាលា	191 សាលា	206 សាលា
ចំនួនបន្ទប់រៀនកម្រិតបឋមសិក្សា	705 បន្ទប់	795 បន្ទប់	831 បន្ទប់
ចំនួនថ្នាក់រៀនកម្រិតបឋមសិក្សា	912 ថ្នាក់	1,023 ថ្នាក់	1,162 ថ្នាក់
ចំនួនគ្រូបង្រៀនកម្រិតបឋមសិក្សា	766 នាក់	770 នាក់	932 នាក់
ផលធៀបកុមារអាយុ៦ទៅ១១ឆ្នាំធ្វើបន្តិចចំនួនសាលា	147	138	134
ផលធៀបកុមារអាយុ៦ទៅ១១ឆ្នាំធ្វើបន្តិចចំនួនបន្ទប់រៀន	37	33	33
ផលធៀបកុមារអាយុ៦ទៅ១១ឆ្នាំធ្វើបន្តិចចំនួនថ្នាក់រៀន	28	26	24
ផលធៀបកុមារអាយុ៦ទៅ១១ឆ្នាំធ្វើបន្តិចចំនួនគ្រូបង្រៀន	34	34	30

**សម្គាល់:** តាមនិយាមអប់រំ កុមារអាយុ៦ទៅ១១ឆ្នាំ ត្រូវរៀននៅបឋមសិក្សា និងចាប់ពី១២ទៅ១៤ ឆ្នាំ គឺរៀននៅអនុវិទ្យាល័យ ប៉ុន្តែតាមសភាព ជាក់ស្តែងនៅ មូលដ្ឋានមួយចំនួនចន្លោះអាយុនេះអាចមានការប្រែប្រួលខ្លះ ។

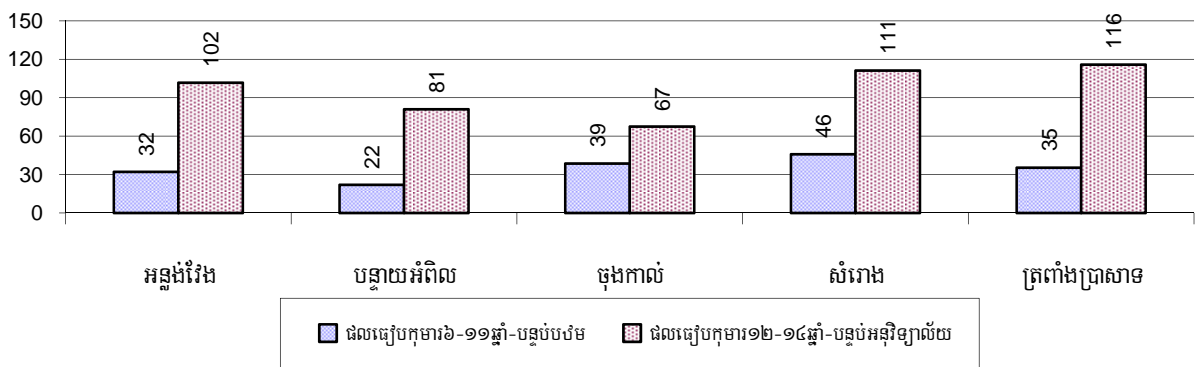
**សាលាអនុវិទ្យាល័យ**

បរិយាយ	2006	2007	2008
ចំនួនសាលាកម្រិតអនុវិទ្យាល័យ	23 សាលា	28 សាលា	22 សាលា
ចំនួនបន្ទប់រៀនកម្រិតអនុវិទ្យាល័យ	150 បន្ទប់	151 បន្ទប់	165 បន្ទប់
ចំនួនថ្នាក់រៀនកម្រិតអនុវិទ្យាល័យ	131 ថ្នាក់	165 ថ្នាក់	165 ថ្នាក់
ចំនួនគ្រូបង្រៀនកម្រិតអនុវិទ្យាល័យ	174 នាក់	180 នាក់	236 នាក់
ផលធៀបកុមារអាយុ១២ទៅ១៤ឆ្នាំធ្វើបន្តិចចំនួនសាលា	629	559	712
ផលធៀបកុមារអាយុ១២ទៅ១៤ឆ្នាំធ្វើបន្តិចបន្ទប់រៀន	96	104	95
ផលធៀបកុមារអាយុ១២ទៅ១៤ឆ្នាំធ្វើបន្តិចចំនួនថ្នាក់រៀន	110	95	95
ផលធៀបកុមារអាយុ១២ទៅ១៤ឆ្នាំធ្វើបន្តិចចំនួនគ្រូបង្រៀន	83	87	66

**៧.១.៥ ផលធៀបកុមារ ៦-១១ឆ្នាំ និង១២-១៤ឆ្នាំ ជាមួយចំនួនគ្រូបង្រៀនតាមស្រុក ក្នុងឆ្នាំ២០០៨**



**៧.១.៦ ផលធៀបកុមារ ៦-១១ឆ្នាំ និង១២-១៤ឆ្នាំ ជាមួយចំនួនបន្ទប់ស្រុកតាមស្រុក ក្នុងឆ្នាំ២០០៨**



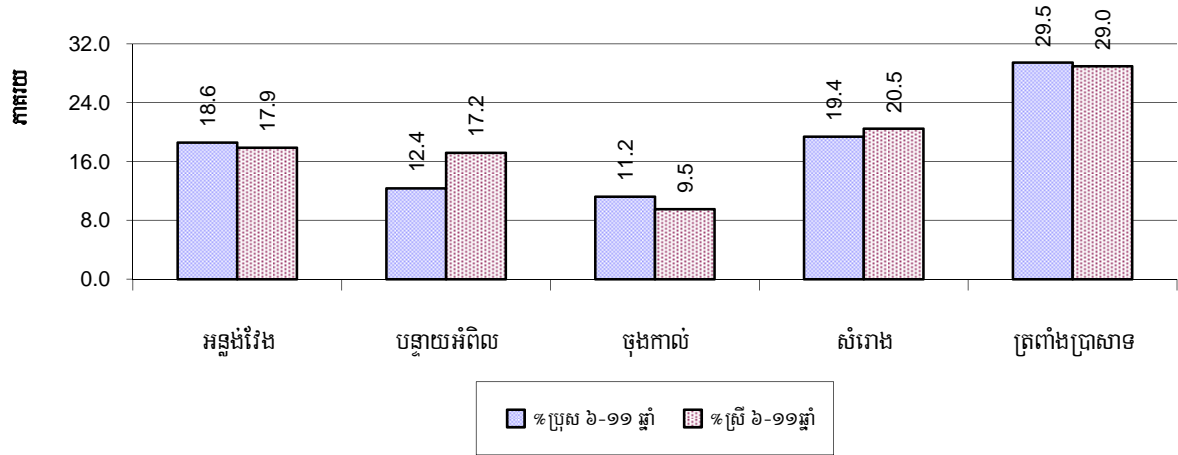
**៧.១.៧ ស្ថានភាពកុមារចុះឈ្មោះចូលរៀនកម្រិតបឋមសិក្សា ឆ្នាំ២០០៦-២០០៨**

បរិយាយ	2006	2007	2008	
	%	%	%	ចំនួន
កុមារសរុបអាយុពី៦-១១ឆ្នាំទាំងអស់	16%	15%	14%	27,617 នាក់
កុមារអាយុពី៦-១១ឆ្នាំកំពុងរៀន	77%	80%	81%	22,321 នាក់
កុមារអាយុពី៦-១១ឆ្នាំមិនទៅរៀន	23%	20%	19%	5,296 នាក់
កុមារិសរុបអាយុពី៦-១១ឆ្នាំទាំងអស់	16%	15%	14%	13,381 នាក់
កុមារិអាយុពី៦-១១ឆ្នាំកំពុងរៀន	77%	80%	80%	10,753 នាក់
កុមារិអាយុពី៦-១១ឆ្នាំមិនទៅរៀន	23%	20%	20%	2,628 នាក់
កុមារាសរុបអាយុពី៦-១១ឆ្នាំទាំងអស់	17%	16%	15%	14,236 នាក់
កុមារាអាយុពី៦-១១ឆ្នាំកំពុងរៀន	78%	81%	81%	11,568 នាក់
កុមារាអាយុពី៦-១១ឆ្នាំមិនទៅរៀន	22%	19%	19%	2,668 នាក់

**សម្គាល់១:** ភាគរយគណនាផ្អែកលើមូលដ្ឋាននៃចំនួនក្មេងក្រុមអាយុ៦-១១ឆ្នាំសរុបសម្រាប់ជូរទិព្វនិងសម្រាប់កុមារា-កុមារិសរុបអាយុ៦-១១ឆ្នាំ ។

**សម្គាល់២:** ចំនួនកុមារិកុមារាអាយុ៦-១១ឆ្នាំកំពុងរៀន និងមិនទៅរៀននៅបឋមសិក្សា គិតធៀបតែជាមួយកុមារសរុបក្នុងក្រុមអាយុ ៦-១១ឆ្នាំ ប៉ុណ្ណោះ ដើម្បីអោយដឹងថាក្នុងចំណោមកុមារ៦-១១ឆ្នាំទាំងនោះមានប៉ុន្មានភាគរយដែលកំពុងរៀននិង ប៉ុន្មាន%ទៀត មិនទៅរៀន (ស្រីប៉ុន្មាន ប្រុសប៉ុន្មាន) ។

**៧.១.៨ ភាគរយកុមារអាយុ ៦-១១ ឆ្នាំមិនទៅរៀនតាមបណ្ណាក្រុងស្រុក ក្នុងឆ្នាំ២០០៨**



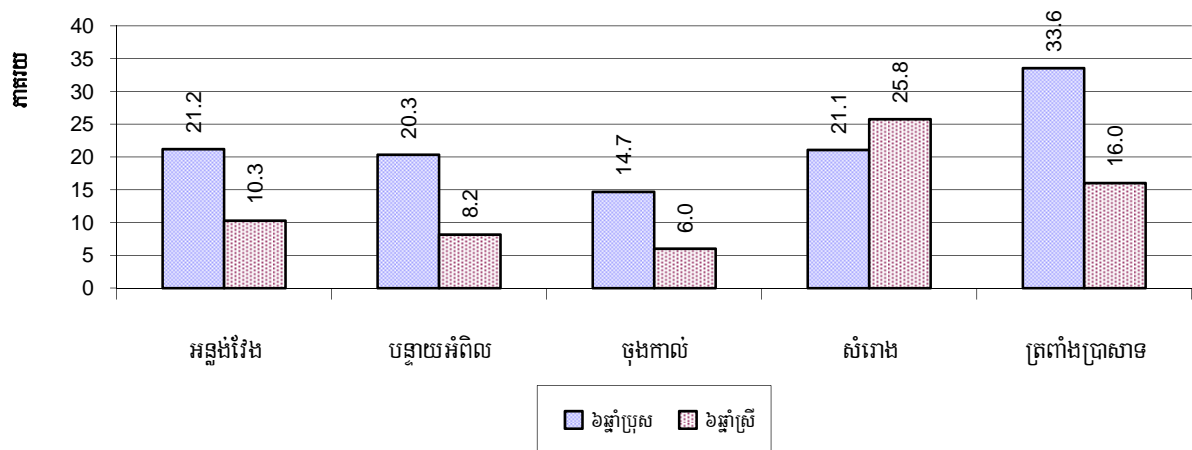
**សម្គាល់:** ភាគរយគណនាផ្អែកលើមូលដ្ឋាននៃចំនួនក្មេងក្រុមអាយុ៦-១១ឆ្នាំ សរុបក្នុងក្រុងស្រុក

**៧.១.៩ ស្ថានភាពកុមារអាយុ៦ឆ្នាំបានចូលរៀន ឆ្នាំ២០០៦-២០០៨**

បរិយាយ	2006	2007	2008	
	%	%	%	ចំនួន
កុមារសរុបអាយុពី ៦ ឆ្នាំទាំងអស់	4%	3%	3%	6,360 នាក់
កុមារអាយុពី ៦ ឆ្នាំកំពុងរៀន	72%	79%	78%	4,933 នាក់
កុមារអាយុពី ៦ ឆ្នាំមិនទៅរៀន	28%	21%	22%	1,427 នាក់

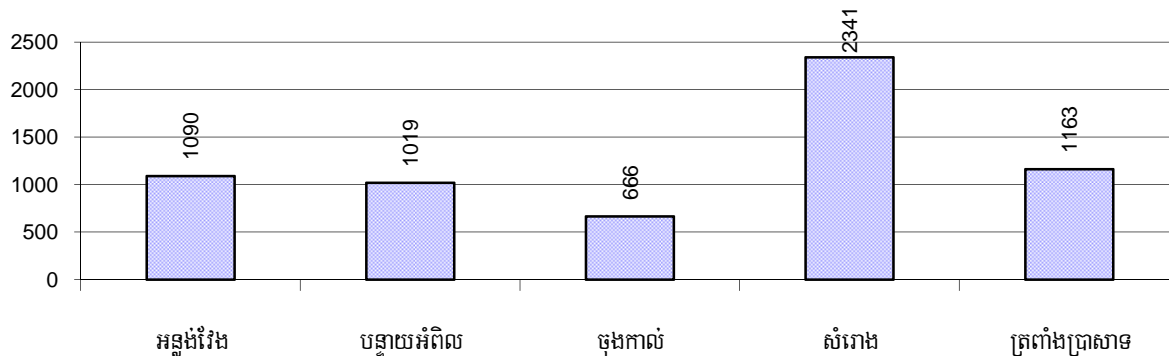
**សម្គាល់:** ជួរទី១គណនាជាភាគរយនៃប្រជាជនសរុប ។ ជួរទី២ និងទី៣ គណនាជាភាគរយនៃចំនួនកុមារអាយុ៦ឆ្នាំសរុប ។

**៧.១.១០ ភាគរយកុមារានិងកុមារីគ្រប់អាយុ៦ឆ្នាំមិនទាន់បានចុះឈ្មោះចូលរៀនតាមស្រុក ក្នុងឆ្នាំ២០០៨**



**សម្គាល់:** គណនាគិតជាភាគរយនៃកុមារអាយុ៦ឆ្នាំសរុប ។

### ៧.១.១១ ចំនួនកុមារអាយុ៥ឆ្នាំតាមក្រុងស្រុកនីមួយៗ ក្នុងឆ្នាំ២០០៨

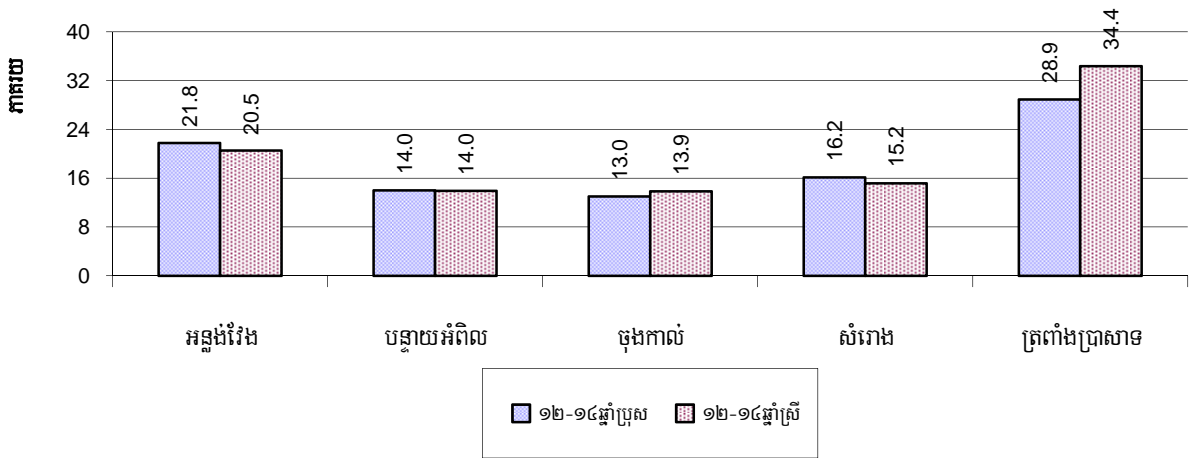


### ៧.១.១២ ស្ថានភាពកុមារចូលរៀនកម្រិតអនុវិទ្យាល័យ ឆ្នាំ២០០៦-២០០៨

បរិយាយ	2006	2007	2008	
	%	%	%	ចំនួន
កុមារសរុបអាយុពី១២-១៤ឆ្នាំ	9%	9%	8%	15,656 នាក់
កុមារអាយុពី១២-១៤ឆ្នាំកំពុងរៀន	77%	79%	81%	12,702 នាក់
កុមារអាយុពី១២-១៤ឆ្នាំមិនទៅរៀន	23%	21%	19%	2,954 នាក់
កុមារីសរុបអាយុពី១២-១៤ឆ្នាំ	9%	9%	8%	7,596 នាក់
កុមារីអាយុពី១២-១៤ឆ្នាំកំពុងរៀន	76%	80%	81%	6,138 នាក់
កុមារីអាយុពី១២-១៤ឆ្នាំមិនទៅរៀន	24%	20%	19%	1,458 នាក់
កុមារាសរុបអាយុពី១២-១៤ឆ្នាំ	9%	9%	8%	8,060 នាក់
កុមារាអាយុពី១២-១៤ឆ្នាំកំពុងរៀន	79%	78%	81%	6,564 នាក់
កុមារាអាយុពី១២-១៤ឆ្នាំមិនទៅរៀន	21%	22%	19%	1,496 នាក់

**សម្គាល់** : ភាគរយកុមារសរុប កុមារី កុមារា អាយុ១២-១៤ឆ្នាំ កំពុងរៀន និងមិនទៅរៀន នៅអនុវិទ្យាល័យ គិតធៀបតែជាមួយ កុមារសរុបក្នុងក្រុម អាយុ ១២-១៤ឆ្នាំប៉ុណ្ណោះ ដើម្បីអោយងាយស្រួល ក្នុងចំណោមកុមារ១២-១៤ឆ្នាំ ទាំងនោះ មានប៉ុន្មាន ភាគរយដែលកំពុងរៀន និងប៉ុន្មានភាគរយ ទៀតមិនទៅរៀន (ស្រីប៉ុន្មាន ប្រុសប៉ុន្មាន) ។ លើកលែងតែជូរទី១នៃផ្នែកនីមួយៗ ដែលគណនាតាមមូលដ្ឋាននៃកុមារសរុប ។

**៧.១.១៣ ភាគរយកុមារានិងកុមារីអាយុ ១២-១៤ ឆ្នាំមិនទៅរៀនតាមបណ្ណាក្រុងស្រុក ក្នុងឆ្នាំ២០០៨**



*សម្គាល់: គណនា គិតជាភាគរយនៃកុមារអាយុ ១២-១៤ឆ្នាំសរុបក្នុងក្រុងស្រុកនីមួយៗ ។*

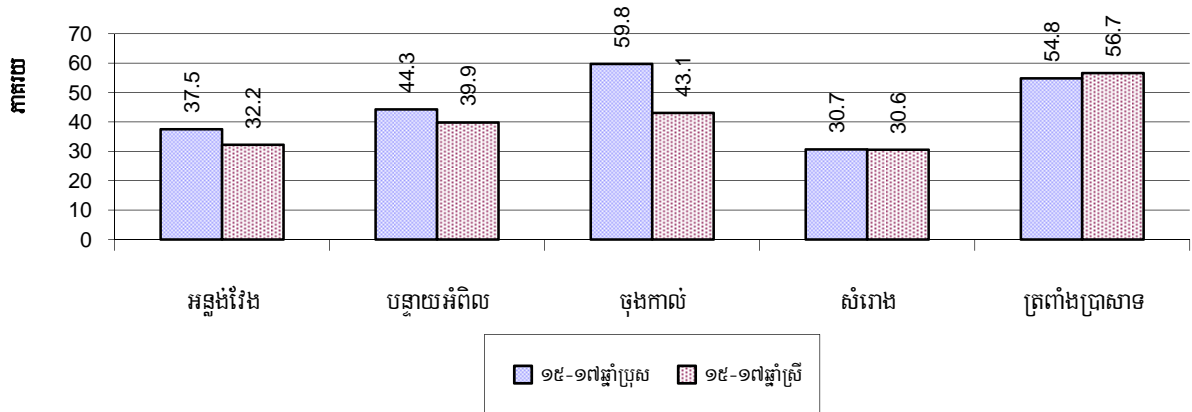
**៧.១.១៤ ស្ថានភាពកម្រិតសិក្សាវិទ្យាល័យ ឆ្នាំ២០០៦-២០០៨**

បរិយាយ	2006	2007	2008
ចំនួនសាលាកម្រិតវិទ្យាល័យ	4 សាលា	9 សាលា	5 សាលា
ចំនួនបន្ទប់រៀនកម្រិតវិទ្យាល័យ	20 បន្ទប់	58 បន្ទប់	62 បន្ទប់
ចំនួនថ្នាក់រៀនកម្រិតវិទ្យាល័យ	20 ថ្នាក់	81 ថ្នាក់	50 ថ្នាក់
ចំនួនគ្រូបង្រៀនកម្រិតវិទ្យាល័យ	15 នាក់	49 នាក់	69 នាក់
ផលធៀបយុវជនអាយុ១៥ទៅ១៧ឆ្នាំធៀបនឹងចំនួនសាលា	3,203	1,607	3,259
ផលធៀបយុវជនអាយុ១៥ទៅ១៧ឆ្នាំធៀបនឹងចំនួនបន្ទប់រៀន	641	249	263
ផលធៀបយុវជនអាយុ១៥ទៅ១៧ឆ្នាំធៀបនឹងចំនួនថ្នាក់រៀន	641	179	326
ផលធៀបយុវជនអាយុ១៥ទៅ១៧ឆ្នាំធៀបនឹងចំនួនគ្រូបង្រៀន	854	295	236

**៧.១.១៥ ស្ថានភាពយុវជនអាយុ១៥-១៧ឆ្នាំចុះឈ្មោះចូលរៀន ឆ្នាំ២០០៦-២០០៨**

បរិយាយ	2006	2007	2008
ចំនួនយុវជនអាយុ១៥-១៧ឆ្នាំ	12,812 នាក់	14,460 នាក់	16,293 នាក់
ចំនួនយុវជនអាយុ១៥-១៧ឆ្នាំមិនបាននៅរៀន	5,121 នាក់	5,997 នាក់	6,772 នាក់
ភាគរយយុវជនអាយុ១៥-១៧ឆ្នាំមិនបាននៅរៀន	40%	41%	42%

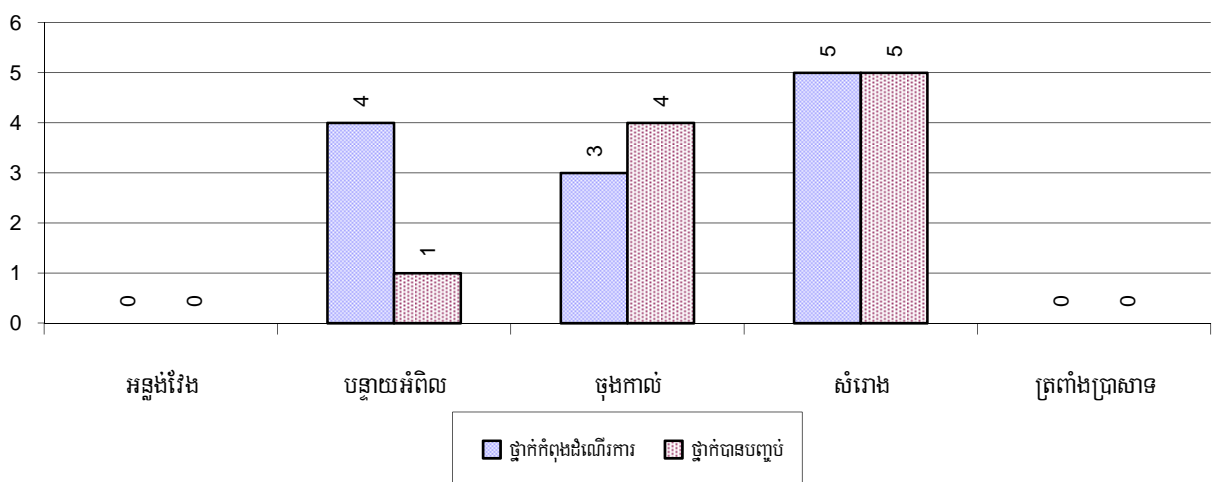
**៧.១.១៦ ភាគរយយុវជនអាយុ១៥-១៧ឆ្នាំមិនបានទៅរៀន តាមបណ្តាក្រុងស្រុក ក្នុងឆ្នាំ២០០៨**



**៧.១.១៧ ថ្នាក់អក្ខរកម្ម ឆ្នាំ២០០៨**

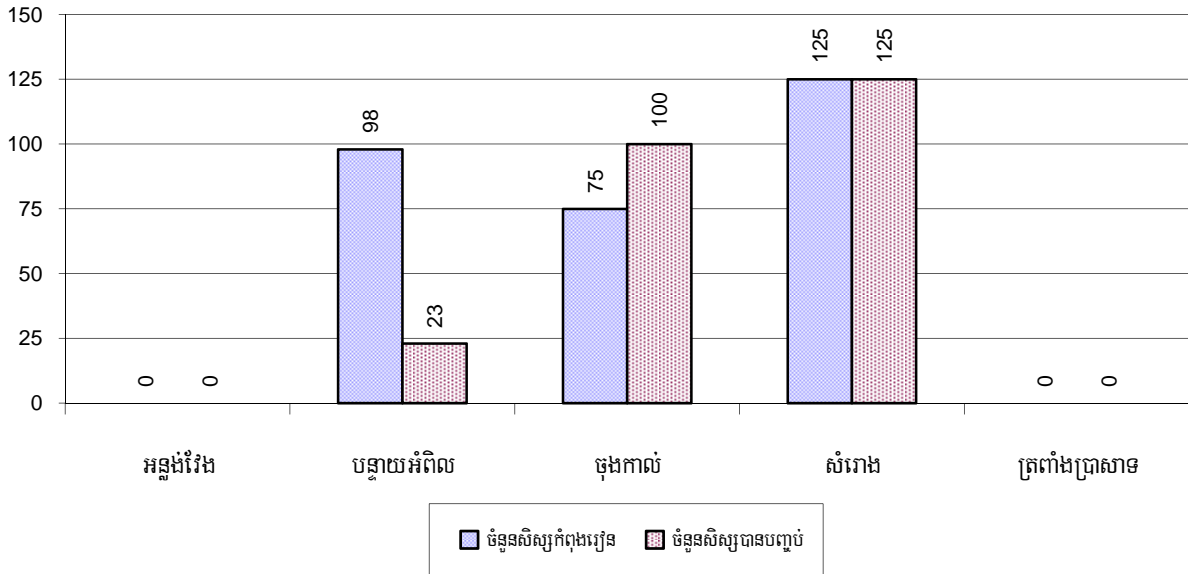
កម្មវិធីអក្ខរកម្ម	រៀបចំដោយ:		កម្មវិធីផ្សេងៗ	សរុប
	មន្ទីរអប់រំ	អង្គការ		
ថ្នាក់អក្ខរកម្មកំពុងដំណើរការ	11 ថ្នាក់	0 ថ្នាក់	1 ថ្នាក់	12 ថ្នាក់
ចំនួនសិស្សអក្ខរកម្មកំពុងរៀន	273 នាក់	0 នាក់	25 នាក់	298 នាក់
ថ្នាក់អក្ខរកម្មបានបញ្ចប់	9 ថ្នាក់	0 ថ្នាក់	1 ថ្នាក់	10 ថ្នាក់
ចំនួនសិស្សអក្ខរកម្មបានបញ្ចប់	223 នាក់	0 នាក់	25 នាក់	248 នាក់
ចំនួនសិស្សអក្ខរកម្មបានបញ្ចប់ដោយប្រឡងជាប់	79 នាក់	0 នាក់	25 នាក់	104 នាក់

**៧.១.១៨ ចំនួនថ្នាក់អក្ខរកម្មកំពុងដំណើរការនិងបានបញ្ចប់តាមបណ្តាក្រុងស្រុក ក្នុងឆ្នាំ២០០៨**





**៧.១.១៩ ចំនួនសិស្សថ្នាក់អក្សរកម្រិតចុងដំណើរការនិងបានបញ្ចប់តាមបណ្ណាក្រុងស្រុក ក្នុងឆ្នាំ២០០៨**

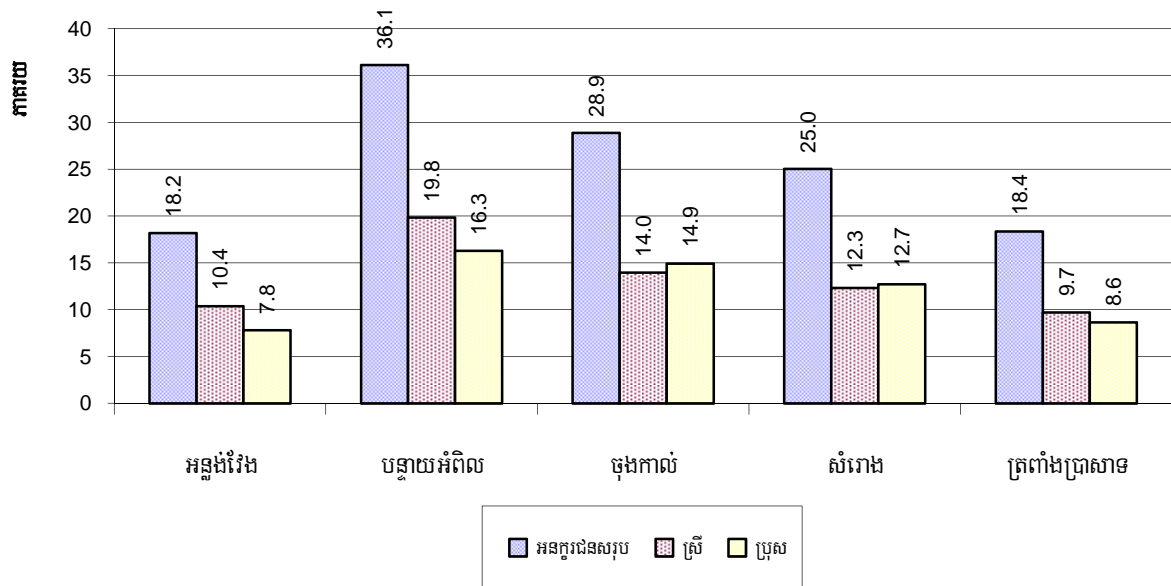


**៧.១.២០ ភាគរយអ្នកមិនចេះអក្សរក្នុងចន្លោះអាយុ១៥-៦០ឆ្នាំ ក្នុងឆ្នាំ២០០៦-២០០៨**

ស្ថានភាពអនកូរជន	2006	2007	2008	
	%	%	%	ចំនួន
អ្នកមិនចេះអក្សរសរុបអាយុពី១៥-៦០ឆ្នាំ	30%	26%	25%	29,352 នាក់
ស្ត្រីមិនចេះអក្សរអាយុពី១៥-៦០ឆ្នាំ	16%	14%	13%	15,338 នាក់
អ្នកមិនចេះអក្សរសរុបអាយុពី១៥-១៧ឆ្នាំ	20%	15%	15%	2,392 នាក់
ស្ត្រីមិនចេះអក្សរអាយុពី១៥-១៧ឆ្នាំ	11%	7%	7%	1,168 នាក់
អ្នកមិនចេះអក្សរសរុបអាយុពី១៨-២៤ឆ្នាំ	27%	21%	21%	5,842 នាក់
ស្ត្រីមិនចេះអក្សរអាយុពី១៨-២៤ឆ្នាំ	14%	11%	11%	2,960 នាក់
អ្នកមិនចេះអក្សរសរុបអាយុពី២៥-៦០ឆ្នាំ	34%	30%	30%	21,118 នាក់
ស្ត្រីមិនចេះអក្សរអាយុពី២៥-៦០ឆ្នាំ	18%	16%	16%	11,210 នាក់

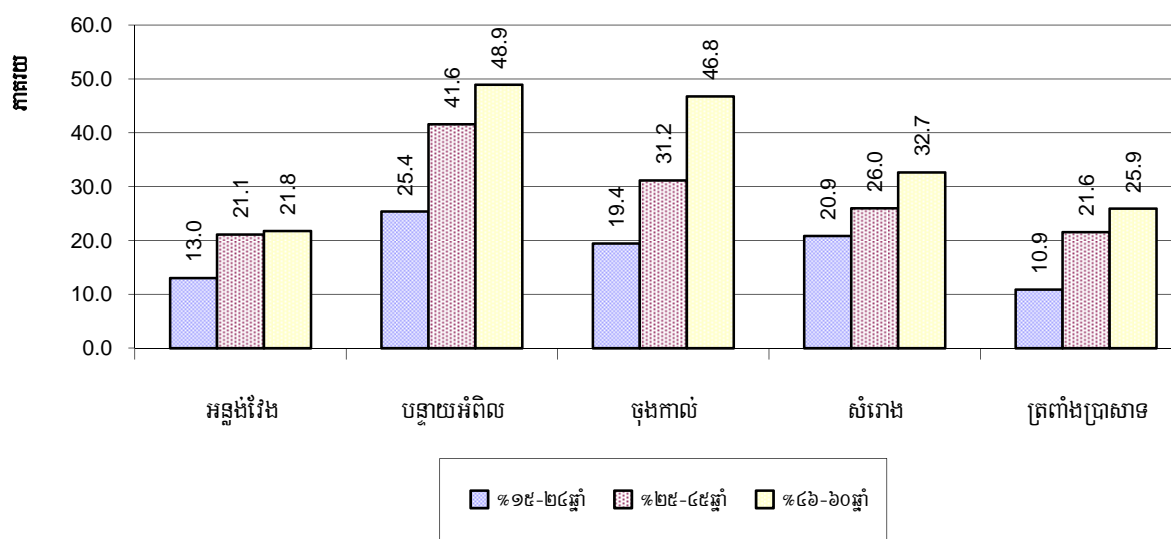
**សម្គាល់:** ភាគរយធៀបជាមួយចំនួនមនុស្សតាមក្រុមអាយុនីមួយៗ មិនមែនធៀបជាមួយប្រជាជនសរុបឡើយ ។

**៧.១.២១ ភាគរយអ្នកមិនចេះអក្សរសរុបក្នុងចំណោមអាយុពី១៥-៦០ឆ្នាំ តាមក្រុងស្រុក ក្នុងឆ្នាំ២០០៨**



**សម្គាល់:** គិតជាភាគរយនៃចំនួនប្រជាជនសរុបតាមក្រុមអាយុ ។

**៧.១.២២ ភាគរយអនក្ខរជនសរុបតាមក្រុមអាយុពី១៥-២៤ឆ្នាំ ពី២៥-៤៥ឆ្នាំ និង ពី៤៦-៦០ឆ្នាំ តាមបណ្តាក្រុងស្រុក ក្នុងឆ្នាំ២០០៨**



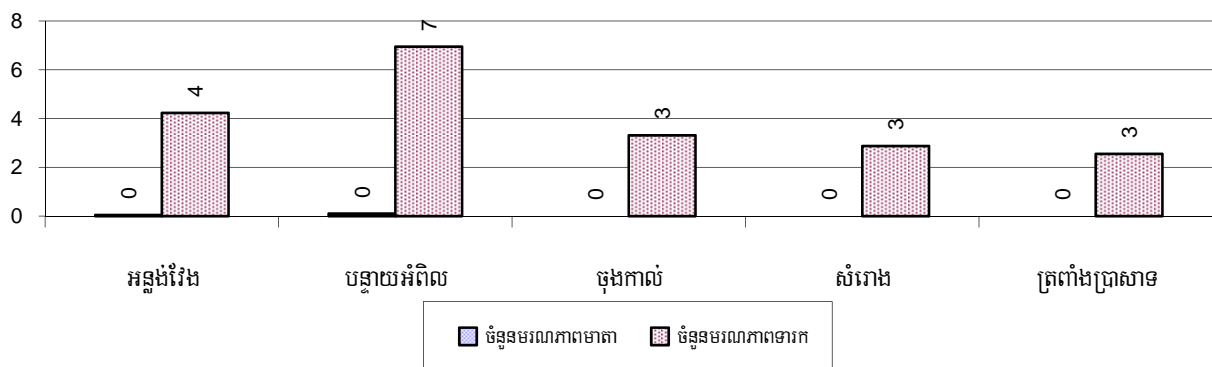
**សម្គាល់:** គិតភាគរយអនក្ខរជនតាមក្រុមអាយុនៃចំនួនប្រជាជនក្នុងក្រុមអាយុនោះ ។

### ៣.២ ផ្នែកសុខាភិបាល

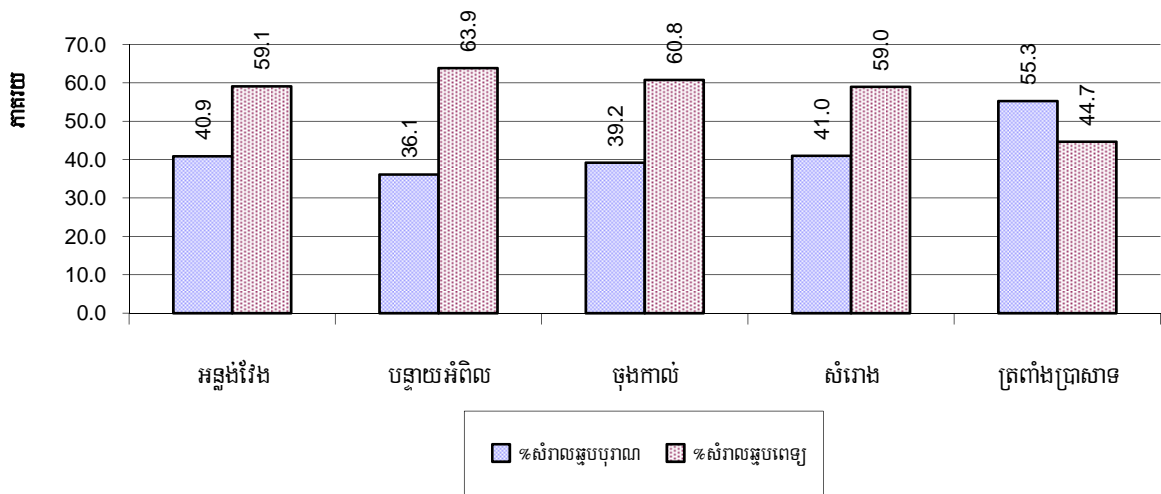
#### ៧.២.១ ស្ថានភាពសុខភាពស្ត្រី និងកុមារ ឆ្នាំ២០០៦-២០០៨

បរិយាយ	2006	2007	2008
ចំនួនស្ត្រីបានសម្រាលកូនក្នុងឆ្នាំ	2,475 គ្រួសារ	3,190 គ្រួសារ	3,516 គ្រួសារ
ចំនួនស្ត្រីដែលសម្រាលកូនដោយឆ្លបបុរាណ	1,664 នាក់	1,604 នាក់	1,496 នាក់
ភាគរយស្ត្រីដែលសម្រាលកូនដោយឆ្លបបុរាណ	67 %	50 %	43 %
ចំនួនស្ត្រីដែលសម្រាលកូនដោយពេទ្យឆ្លប	811 នាក់	1,586 នាក់	2,020 នាក់
ភាគរយស្ត្រីដែលសម្រាលកូនដោយពេទ្យឆ្លប	33 %	50 %	57 %
ចំនួនមរណភាពមាតាក្រោយពេលសម្រាលកូន (០-១ខែ)	20 នាក់	27 នាក់	6 នាក់
អត្រាមរណភាពមាតាក្រោយពេលសម្រាល(០-១ខែ) ក្នុង១០០.០០០កំណើត	808	846	171
ចំនួនទារកបានកើតក្នុងឆ្នាំ	2,495 នាក់	3,249 នាក់	3,518 នាក់
ចំនួនមរណភាពទារកអាយុពី០-១ខែ	109 នាក់	100 នាក់	62 នាក់
អត្រាមរណភាពទារកអាយុពី០-១ខែ ក្នុង១០០០ កំណើតរស់	44	31	18
ចំនួនមរណភាពកុមារអាយុពី៥ឆ្នាំចុះ	104 នាក់	103 នាក់	64 នាក់
ចំនួនកុមារអាយុពី៥-១២ខែក្នុងឆ្នាំ	1,360 នាក់	1,958 នាក់	1,599 នាក់
ចំនួនកុមារអាយុ៥-១២ខែមិនបានចាក់ថ្នាំបង្ការគ្រប់ចំនួន	229 នាក់	257 នាក់	264 នាក់
ភាគរយកុមារអាយុ៥-១២ខែមិនបានចាក់ថ្នាំបង្ការគ្រប់ចំនួន	17 %	13 %	17 %

#### ៧.២.២ ចំនួនមរណភាពមាតាក្រោយពេលសម្រាលកូន(០-១ខែ)និងមរណភាពទារកអាយុពី០-១ខែ តាមបណ្តាក្រុងស្រុក ក្នុងឆ្នាំ២០០៨

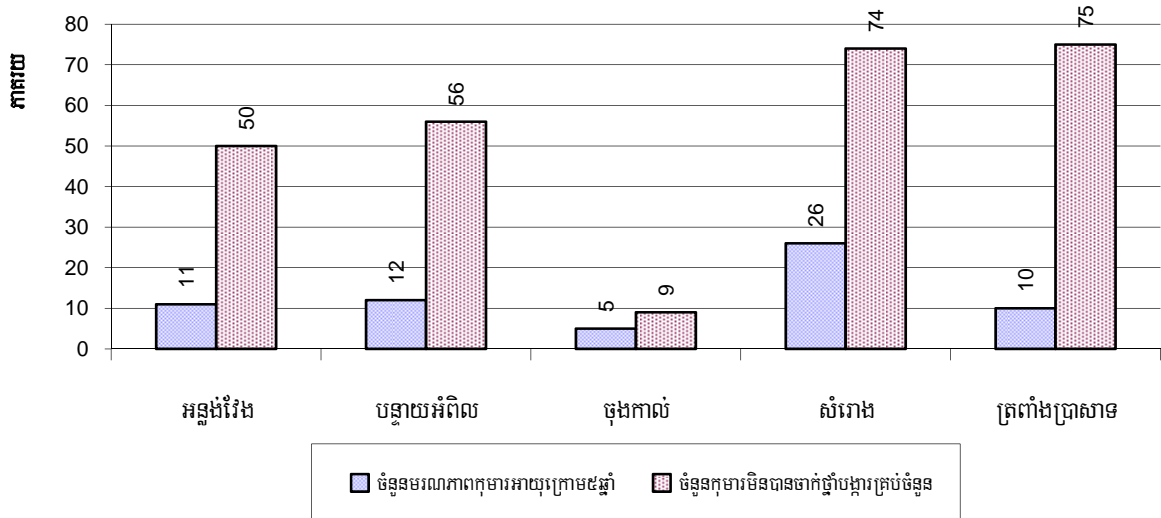


**៧.២.៣ ភាគរយស្ត្រីដែលសម្រាលកូនដោយអ្នបបុរាណ និងពេទ្យរួម តាមក្រុងស្រុក ក្នុងឆ្នាំ២០០៨**



**សម្គាល់:** គិតជាភាគរយនៃចំនួនសម្រាលកូនសរុប

**៧.២.៤ ភាគរយមរណភាពកុមារអាយុក្រោម៥ឆ្នាំ និងទារកអាយុពី៩-១២ខែមិនបានទទួលថ្នាំបង្ការគ្រប់ចំនួន តាមចណ្តាក្រុងស្រុក ក្នុងឆ្នាំ២០០៨**



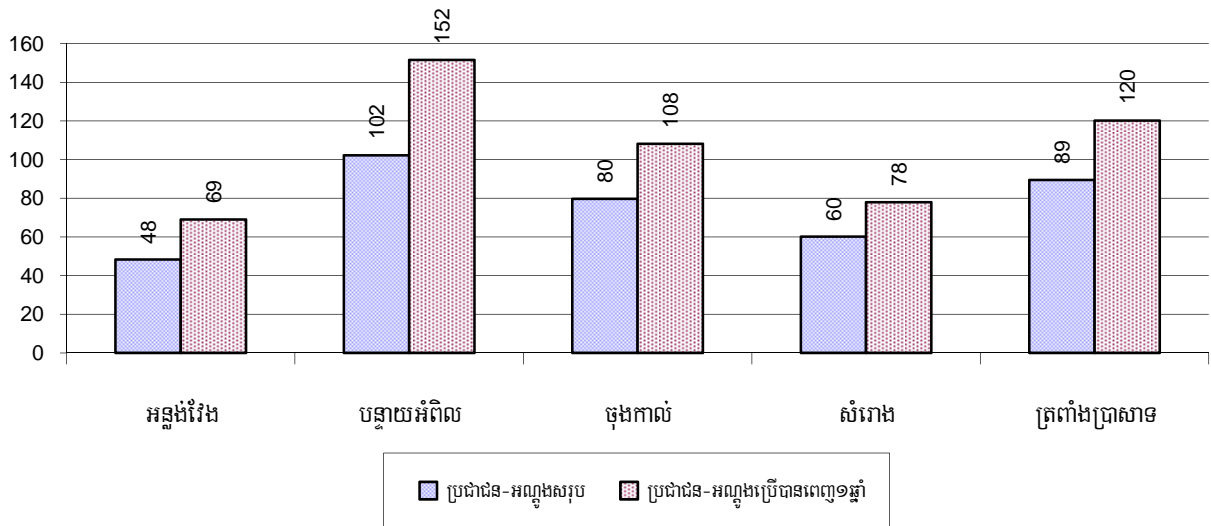
**សម្គាល់:** អត្រាមរណភាពគិតជាភាគរយនៃចំនួនកុមារអាយុក្រោម៥ឆ្នាំសរុប ។ កង្វះការទទួលបានថ្នាំបង្ការគ្រប់ចំនួនគិតជាភាគរយនៃចំនួនទារកអាយុពី៩ដល់១២ខែសរុប ។

**៣.៣ ទឹកស្អាត និងអនាម័យ**

**៧.៣.១ ចំនួនប្រភេទអណ្តូងប្រើប្រាស់ ឆ្នាំ២០០៦-២០០៨**

ប្រភេទអណ្តូង	ចំនួនអណ្តូងតាមឆ្នាំ		
	2006	2007	2008
សរុបចំនួនអណ្តូងស្នប់ឬអណ្តូងចម្រុះ	1,590	1,666	1,921
ចំនួនអណ្តូងស្នប់ឬអណ្តូងចម្រុះប្រើបានពេញ១ឆ្នាំ	1,299	1,388	1,528
ចំនួនអណ្តូងស្នប់ឬអណ្តូងចម្រុះមិនអាចប្រើបាននៅរដូវប្រាំង	291	278	393
ចំនួនអណ្តូងស្នប់ឬអណ្តូងចម្រុះដែលត្រូវជួសជុល	406	374	415
សរុបចំនួនអណ្តូងល្អ	603	690	844
ចំនួនអណ្តូងល្អប្រើប្រាស់បានពេញ១ឆ្នាំ	325	435	497
ចំនួនអណ្តូងល្អមិនអាចប្រើបាននៅរដូវប្រាំង	278	255	347
ចំនួនអណ្តូងល្អដែលត្រូវស្តារឬជួសជុល	272	218	244
សរុបអណ្តូងដៃមិនដាក់ល្អឬមិនរៀបរយ	505	522	738
ចំនួនអណ្តូងដៃមិនដាក់ល្អឬមិនរៀបរយប្រើបានពេញ១ឆ្នាំ	241	280	311
ចំនួនអណ្តូងដៃមិនដាក់ល្អឬមិនរៀបរយមិនអាចប្រើបាននៅរដូវប្រាំង	264	242	427

**៧.៣.២ ផលធៀបប្រជាជន-អណ្តូង តាមបណ្តាញស្រុក ក្នុងឆ្នាំ២០០៨**

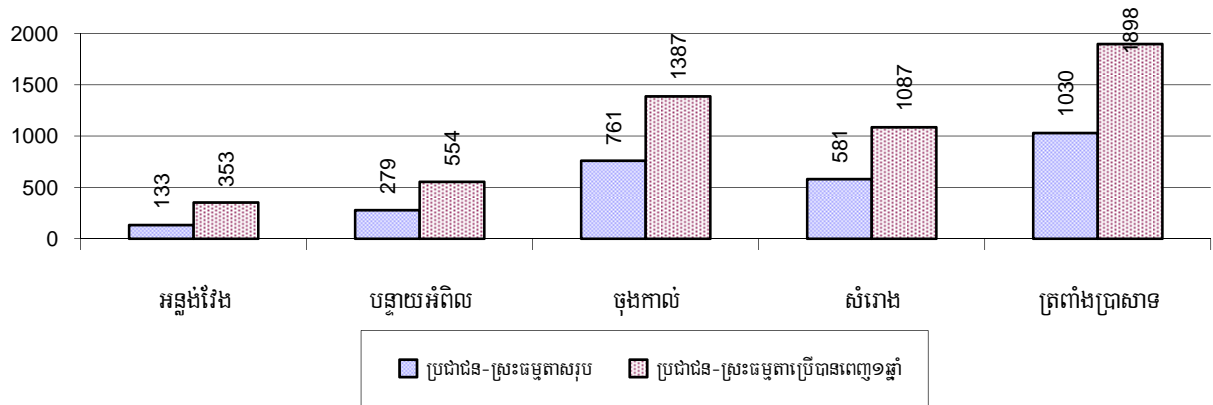


**សម្គាល់:** អណ្តូងប្រើពេញ១ឆ្នាំ មិនរាប់បញ្ចូលអណ្តូងគ្មានសុវត្ថិភាព

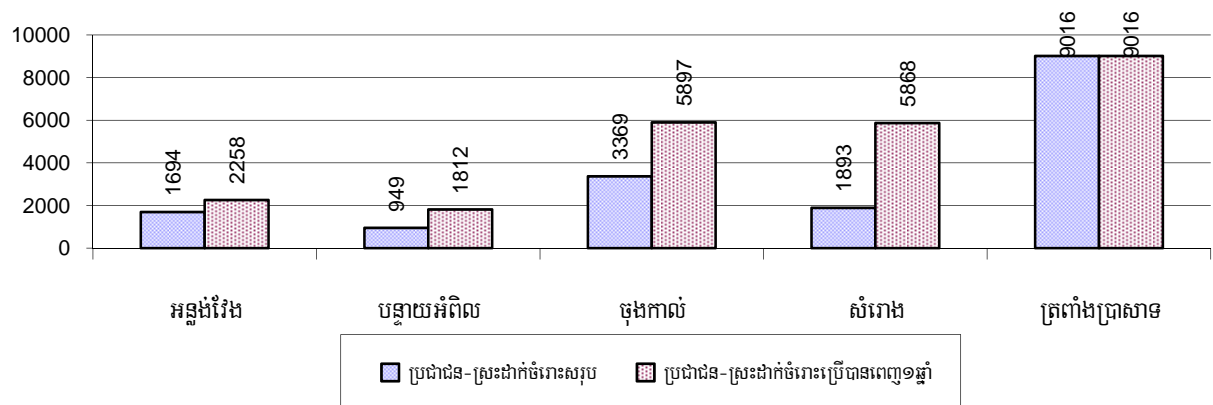
**៧.៣.៣ ចំនួនស្រះទឹកប្រើប្រាស់ ឆ្នាំ២០០៦-២០០៨**

ប្រភេទស្រះទឹក	2006	2007	2008
សរុបចំនួនស្រះទឹកធម្មតា	382 ស្រះ	475 ស្រះ	564 ស្រះ
ចំនួនស្រះទឹកធម្មតាប្រើបានពេញ១ឆ្នាំ	177 ស្រះ	242 ស្រះ	258 ស្រះ
ចំនួនស្រះទឹកធម្មតាមិនអាចប្រើបាននៅរដូវប្រាំង	205 ស្រះ	233 ស្រះ	306 ស្រះ
ចំនួនស្រះទឹកធម្មតាដែលត្រូវស្តារឬជួសជុល	181 ស្រះ	230 ស្រះ	208 ស្រះ
សរុបចំនួនស្រះទឹកដាក់ចំរោះ	103 ស្រះ	85 ស្រះ	104 ស្រះ
ចំនួនស្រះទឹកដាក់ចំរោះប្រើបានពេញ១ឆ្នាំ	62 ស្រះ	42 ស្រះ	55 ស្រះ
ចំនួនស្រះទឹកដាក់ចំរោះមិនអាចប្រើបាននៅរដូវប្រាំង	41 ស្រះ	43 ស្រះ	49 ស្រះ
ចំនួនស្រះទឹកដាក់ចំរោះដែលត្រូវស្តារឬជួសជុល	56 ស្រះ	62 ស្រះ	56 ស្រះ

**៧.៣.៤ ផលធៀបប្រជាជន-ស្រះធម្មតា តាមចណ្តាក្រុងស្រុក ក្នុងឆ្នាំ២០០៨**



**៧.៣.៥ ប្រជាជន-ស្រះដាក់ចំរោះ តាមចណ្តាក្រុងស្រុក ក្នុងឆ្នាំ២០០៨**

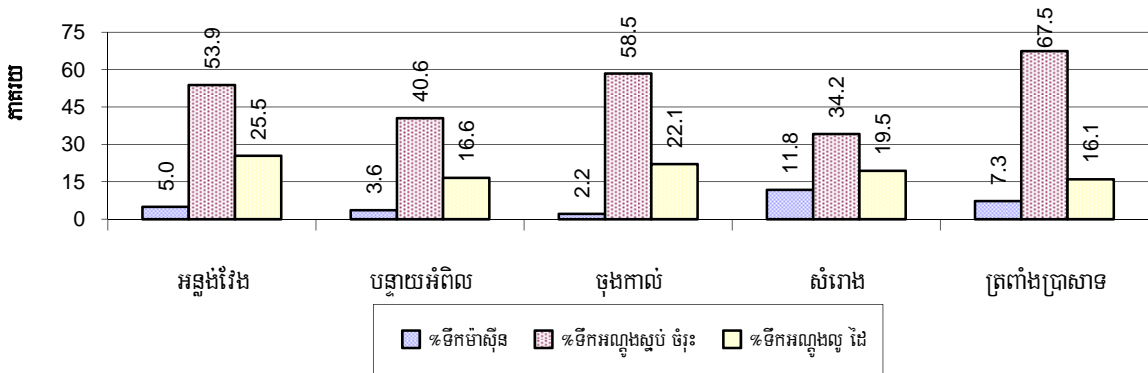


**៧.៣.៦ ប្រភពទឹកដែលប្រជាជនប្រើប្រាស់ ឆ្នាំ២០០៦-២០០៨**

គ្រួសារប្រើប្រាស់ទឹកពី	2006	2007	2008	
	%	%	%	ចំនួន
ប្រភពដែលបានឆ្លងកាត់ប្រព័ន្ធថ្លៃទឹកឱ្យស្អាត	4%	6 %	7 %	2,782 គ្រួសារ
ប្រភពទឹកអណ្តូងស្តប់ អណ្តូងចម្រុះ	47%	44 %	48 %	19,761 គ្រួសារ
ប្រភពទឹកអណ្តូងលូ អណ្តូងជីកដៃ	20%	16 %	20 %	8,004 គ្រួសារ
ប្រភពទឹកស្រះ	16%	22 %	18 %	7,455 គ្រួសារ
អាងស្តុកទឹកភ្លៀង( ប្រចាំគ្រួសារ)	1%	1 %	1 %	592 គ្រួសារ
ប្រភពទឹកទន្លេ ស្ទឹង បឹង ត្រពាំង អាងទឹក	12%	11 %	5 %	2,242 គ្រួសារ

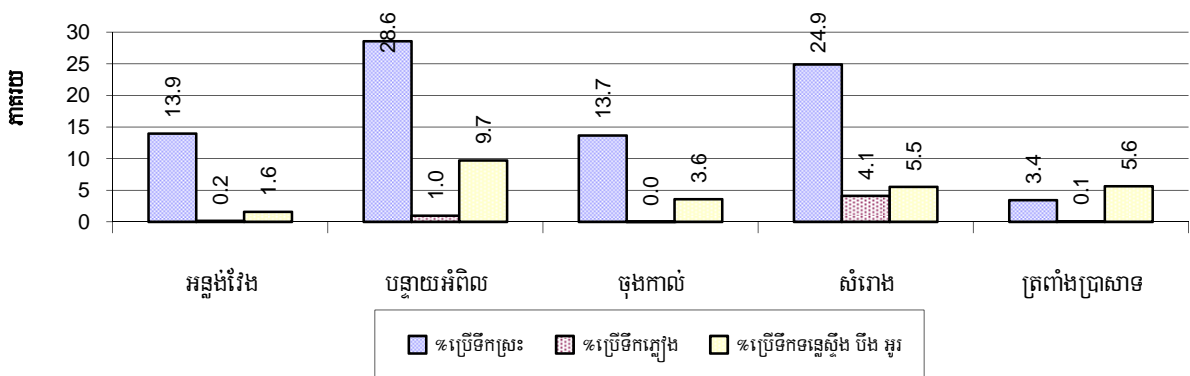
*សម្គាល់: គណនាគិតភាគរយនៃចំនួនគ្រួសារសរុប ។*

**៧.៣.៧ គ្រួសារប្រើប្រាស់ប្រភពទឹកផ្សេងៗតាមបណ្តាក្រុងស្រុក ក្នុងឆ្នាំ២០០៨**



*សម្គាល់: គណនាគិតជាភាគរយនៃចំនួនគ្រួសារសរុបក្នុងក្រុងស្រុកនីមួយៗ ។*

**៧.៣.៨ គ្រួសារប្រើប្រាស់ទឹកស្រះ ទឹកភ្លៀង និងទឹកប្រភព ទន្លេ ត្រពាំង ស្ទឹង បឹង តាមបណ្តាក្រុងស្រុក ក្នុងឆ្នាំ២០០៨**



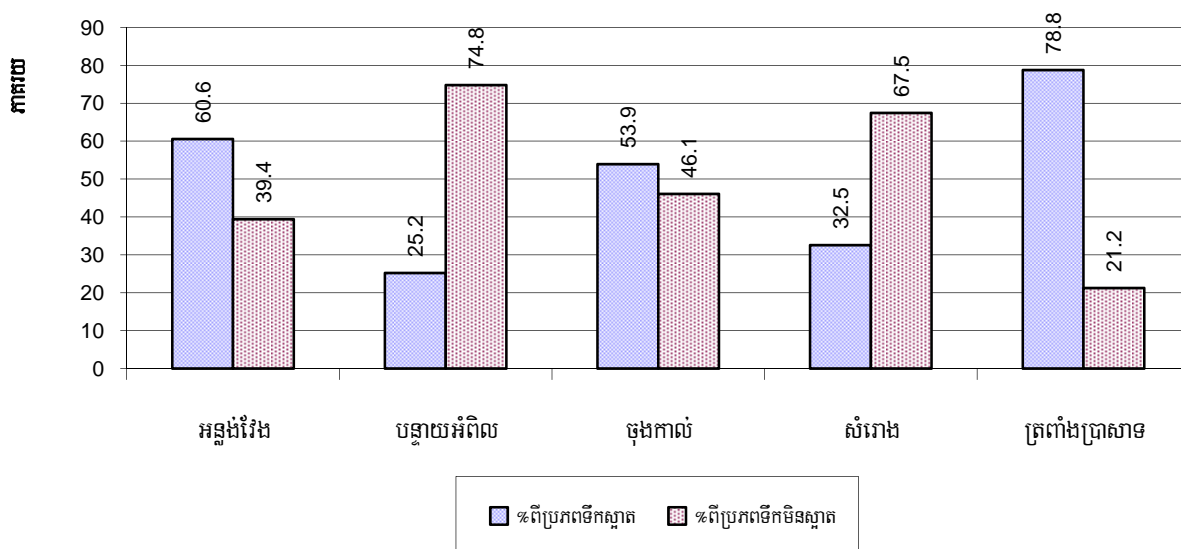
*សម្គាល់: គណនាគិតជាភាគរយនៃចំនួនគ្រួសារសរុបក្នុងក្រុងស្រុកនីមួយៗ ។*

### ៧.៣.៩ ប្រភពទឹកទទួលបាននៅរដូវប្រាំង ឆ្នាំ២០០៦-២០០៨

ភាគរយគ្រួសារដែលនិយមប្រើប្រាស់ទឹកសម្រាប់	2006	2007	2008	
	%	%	%	ចំនួន
ទទួលបាននៅរដូវប្រាំងពីប្រភពទឹកស្អាត	54 %	50 %	47 %	19,379 គ្រួសារ
ទទួលបាននៅរដូវប្រាំងពីប្រភពទឹកមិនស្អាត	46 %	50 %	53 %	21,457 គ្រួសារ

**សម្គាល់:** គណនាគិតជាភាគរយនៃចំនួនគ្រួសារសរុប

### ៧.៣.១០ ភាគរយគ្រួសារប្រើប្រាស់ប្រភពទឹកស្អាត និងមិនស្អាតនៅរដូវប្រាំងតាមស្រុក ក្នុងឆ្នាំ២០០៨



**សម្គាល់:** គណនាគិតជាភាគរយនៃចំនួនគ្រួសារសរុបក្នុងក្រុងស្រុកនីមួយៗ ។

### ៧.៣.១១ អនាម័យនៃការទទួលបានទឹកតាមគ្រួសារ ឆ្នាំ២០០៦-២០០៨

តារាងនេះបង្ហាញពីវិធីផ្សេងគ្នានៃការទទួលបានទឹកស្អាតតាមគ្រួសារនីមួយៗ

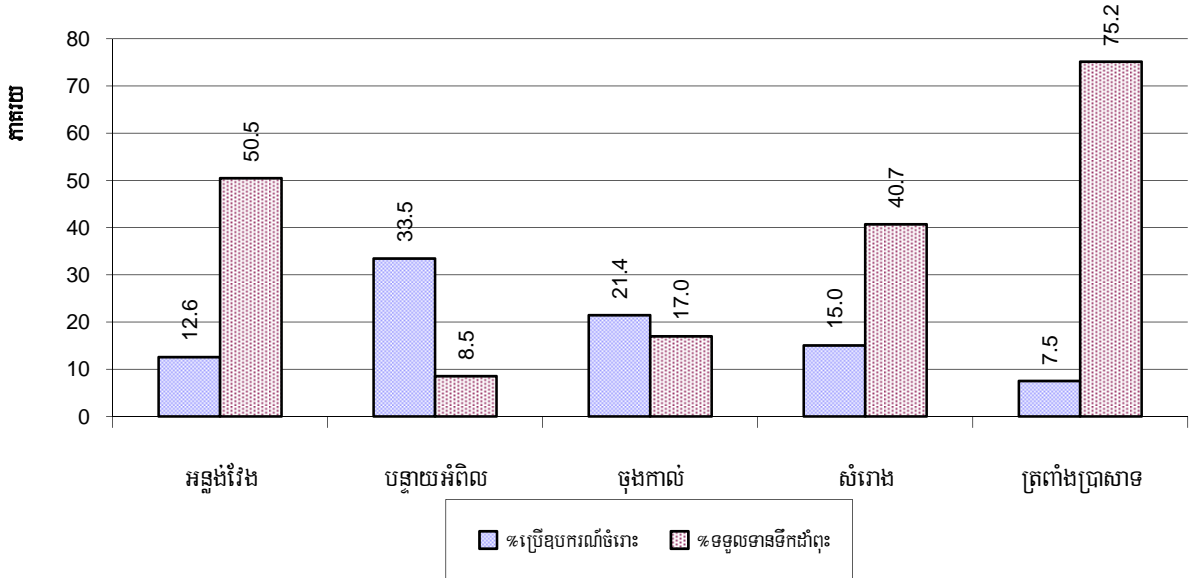
ចំនួនគ្រួសារដែល:	2006	2007	2008	
	%	%	%	ចំនួន
និយមប្រើប្រាស់ឧបករណ៍ចំរោះទឹកសំរាប់ទទួលបាន	16%	18%	18 %	7,294 គ្រួសារ
មានទំលាប់ទទួលបានទឹកដាំទឹកពុះ	34%	34%	39 %	16,116 គ្រួសារ

**សម្គាល់:** គិតជាភាគរយនៃចំនួនគ្រួសារសរុប ។



### ៧.៣.១២ ភាគរយគ្រួសារប្រើប្រាស់ឧបករណ៍ចំណេះទឹក ប្តូរលាបដំទឹកសម្រាប់បរិភោគ តាមក្រុងស្រុក ក្នុងឆ្នាំ២០០៨

ក្រាហ្វិចនេះបង្ហាញពីវិធីផ្សេងគ្នាដែលគ្រួសារនីមួយៗទទួលបានទឹកស្អាត



**សម្គាល់:** គិតជាភាគរយនៃចំនួនគ្រួសារសរុបក្នុងក្រុងស្រុកនីមួយៗ ។

### ៧.៣.១៣ គ្រួសារមានលទ្ធភាពទទួលបានទឹកប្រើប្រាស់ ឆ្នាំ២០០៦-២០០៨

លទ្ធភាពទទួលបានទឹកប្រើប្រាស់:	2006	2007	2008	
	%	%	%	ចំនួន
ជិតជាង១៥០ម៉ែត្រពីផ្ទះ	50%	24%	23 %	9,266 គ្រួសារ
ឆ្ងាយជាង១៥០ម៉ែត្រពីផ្ទះ	23%	16%	17 %	6,874 គ្រួសារ

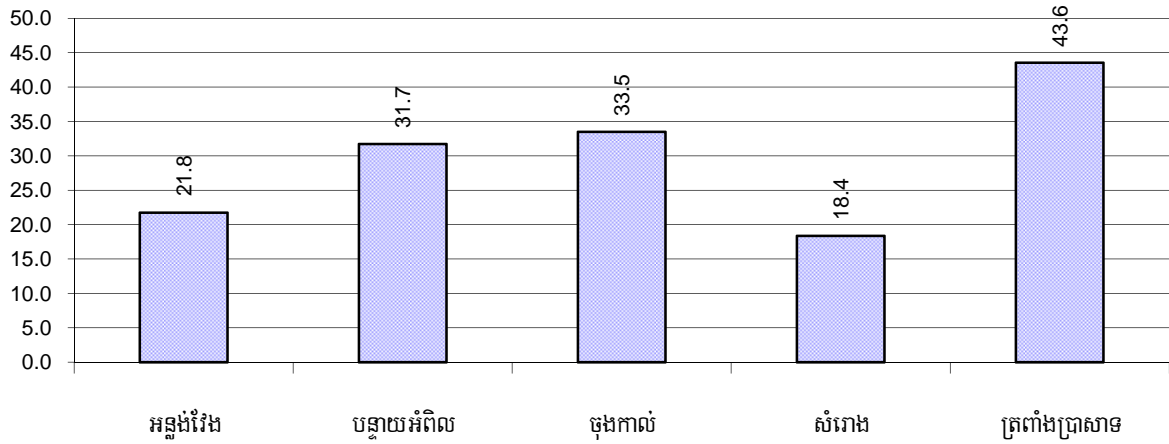
**សម្គាល់:** គិតជាភាគរយនៃចំនួនគ្រួសារសរុប

### ៧.៣.១៤ ផលធៀបប្រជាជនប្រើប្រាស់ចង្កូន ឆ្នាំ២០០៦-២០០៨

បរិយាយ	2006	2007	2008	
	សមាមាត្រ	សមាមាត្រ	សមាមាត្រ	ចំនួន
ផលធៀបប្រជាជន-ចង្កូន	32.0	26.1	25.5	7,538.0

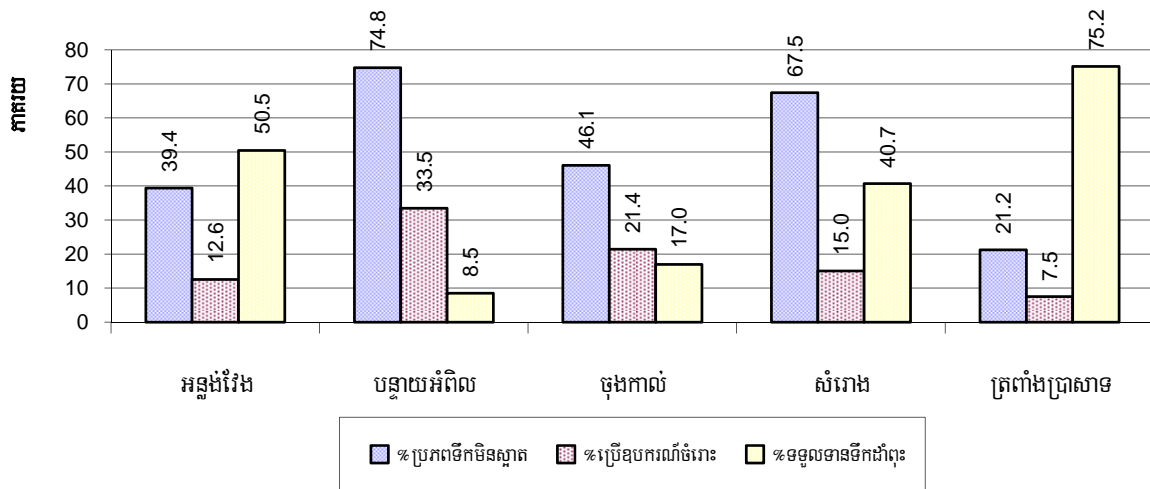
**សម្គាល់:** សមាមាត្រ ជាផលធៀប រវាងចំនួនប្រជាជនសរុប និង ចំនួនចង្កូនសរុប ។

**៧.៣.១៥ ផលធៀបប្រជាជនប្រើប្រាស់បង្គន់តាមបណ្តាក្រុងស្រុក ក្នុងឆ្នាំ២០០៨**



**សម្គាល់:** គិតផលធៀប ដោយចែកចំនួន ប្រជាជនសរុបក្នុងស្រុកមួយ ជាមួយចំនួនបង្គន់សរុប ។

**៧.៣.១៦ ភាគរយគ្រួសារបរិភោគទឹកជ្រះ ទឹកច្រោះ ឬទឹកមិនស្អាតតាមបណ្តាក្រុងស្រុក ក្នុងឆ្នាំ២០០៨**



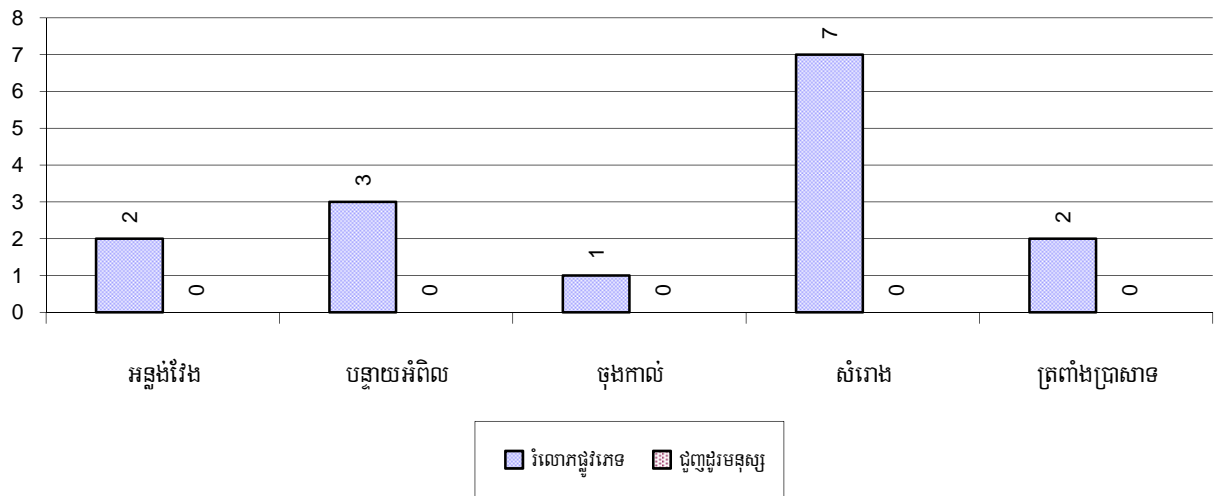
**សម្គាល់:** គិតជាភាគរយនៃចំនួនគ្រួសារសរុបក្នុងស្រុកនីមួយៗ ។

**៣.៤ ក្រុមជនងាយរងគ្រោះ**

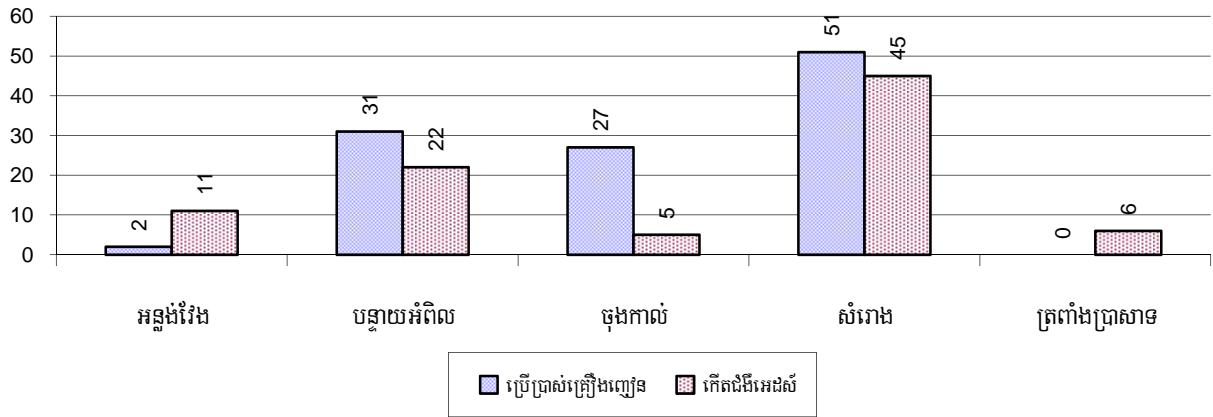
**៧.៤.១ ក្រុមជនងាយរងគ្រោះដែលត្រូវទទួលបានការពារពិសេស ឆ្នាំ២០០៦-២០០៨**

ប្រភេទជនងាយរងគ្រោះ	2006	2007	2008
ចំនួនជនរងគ្រោះដោយសារការរំលោភផ្លូវភេទ	12 នាក់	14 នាក់	15 នាក់
ចំនួនជនរងគ្រោះដោយសារជួញដូរមនុស្ស	30 នាក់	25 នាក់	0 នាក់
ចំនួនគ្រួសារដែលមានសមាជិកប្រើប្រាស់គ្រឿងញៀន	100 គ្រួសារ	138 គ្រួសារ	111 គ្រួសារ
ចំនួនគ្រួសារដែលមានសមាជិកកើតជំងឺអេដស៍	42 គ្រួសារ	65 គ្រួសារ	89 គ្រួសារ
ចំនួនកុមារកំព្រាអាយុក្រោម១៨ឆ្នាំដោយសារអេដស៍	94 នាក់	70 នាក់	92 នាក់
ចំនួនកុមារកំព្រាអាយុក្រោម១៨ឆ្នាំ (ទូទៅគ្រប់ករណី)	2,019 នាក់	1,468 នាក់	1,406 នាក់
ចំនួនមនុស្សចាស់ជរាគ្មានទីពឹង	354 នាក់	249 នាក់	261 នាក់
ចំនួនជនពិការអាចរកចំណូលបាន	336 នាក់	249 នាក់	317 នាក់
ចំនួនជនពិការមិនអាចរកចំណូលបាន	219 នាក់	194 នាក់	232 នាក់
ចំនួនជនពិការអាយុក្រោម១៨ឆ្នាំ	96 នាក់	84 នាក់	90 នាក់
ចំនួនគ្រួសារដែលរងគ្រោះដោយគ្រោះធម្មជាតិ	1,754 គ្រួសារ	4,636 គ្រួសារ	1,964 គ្រួសារ
ចំនួនជនរងគ្រោះដោយសារគ្រាប់មីននិងយុទ្ធភណ្ឌមិនទាន់ផ្ទុះ	178 នាក់	103 នាក់	106 នាក់

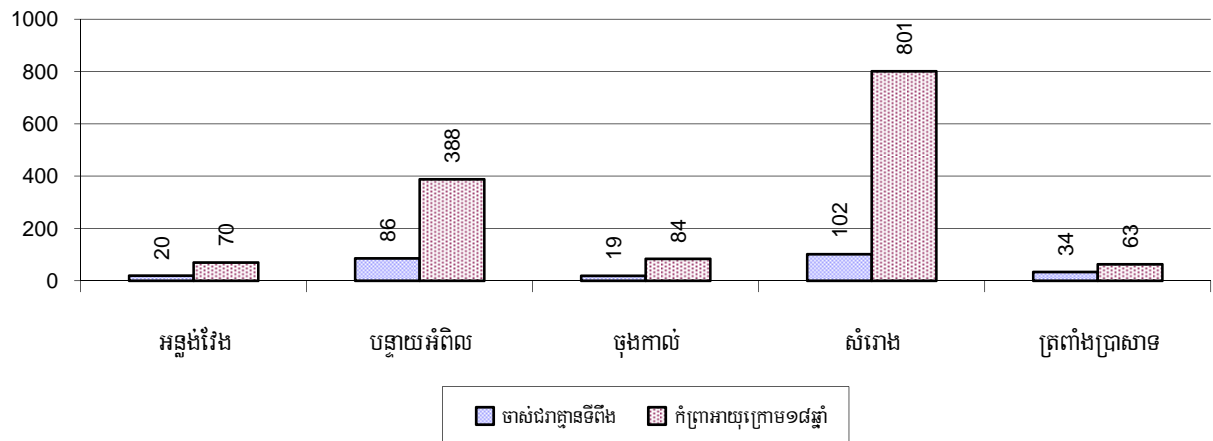
**៧.៤.២ ចំនួនជនរងគ្រោះដោយការរំលោភផ្លូវភេទនិងការជួញដូរមនុស្សដែលបានកត់ត្រា តាមក្រុងស្រុក ក្នុងឆ្នាំ២០០៨**



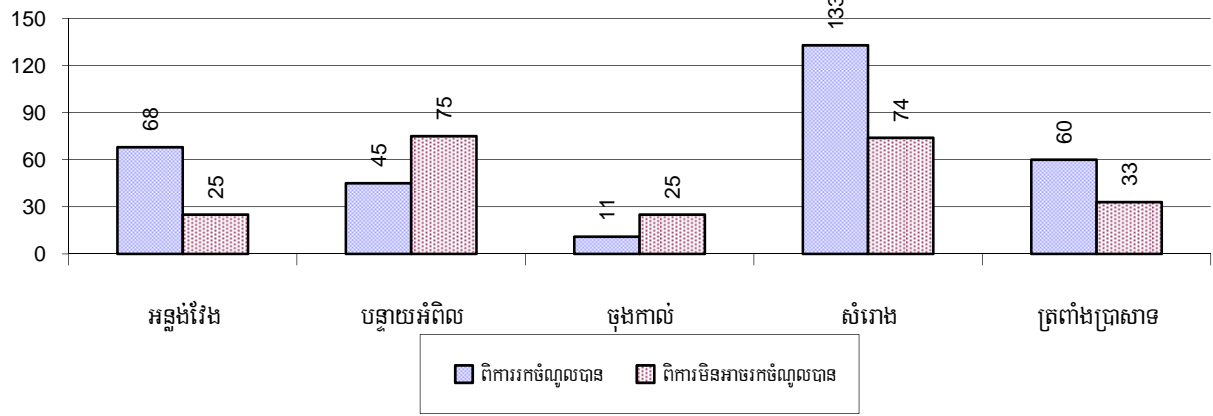
**៧.៤.៣ ចំនួនគ្រួសារដែលមានសមាជិកប្រើប្រាស់គ្រឿងញៀននិងកើតជំងឺអេដស៍ដែលបានកត់ត្រា តាមស្រុក ក្នុងឆ្នាំ២០០៨**



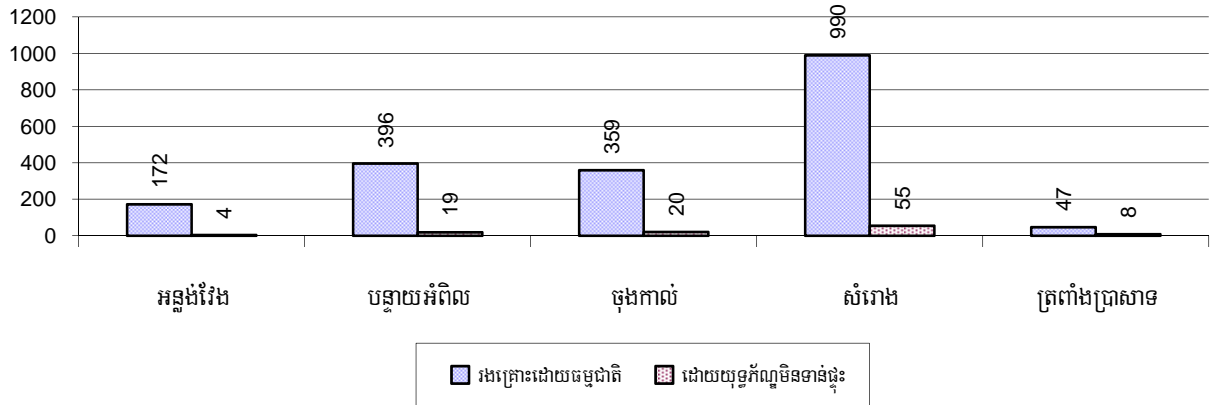
**៧.៤.៤ ចំនួនស្រូវចាស់ជរាគ្មានទីពឹងនិងកុមារកំព្រា/អនាម័យក្រោម១៨ឆ្នាំតាមស្រុក ក្នុងឆ្នាំ២០០៨**



**៧.៤.៥ ចំនួនជនពិការភ្នែកចំណូលបាននិងជនពិការមិនអាចរកចំណូលបានតាមស្រុក ក្នុងឆ្នាំ២០០៨**



**៧.៤.៦ ចំនួនគ្រួសារដែលរងគ្រោះដោយគ្រោះធម្មជាតិ គ្រាប់មីន និងយុទ្ធភ័ណ្ណមិនទាន់ផ្ទុះ តាមចណ្តា ក្រុងស្រុក ក្នុងឆ្នាំ២០០៨**



**៧.៥ អន្តោប្រវេសន៍**

**៧.៥.១ ស្ថិតិប្រជាជនផ្លាស់ប្តូរទីលំនៅ ឆ្នាំ២០០៦-២០០៨**

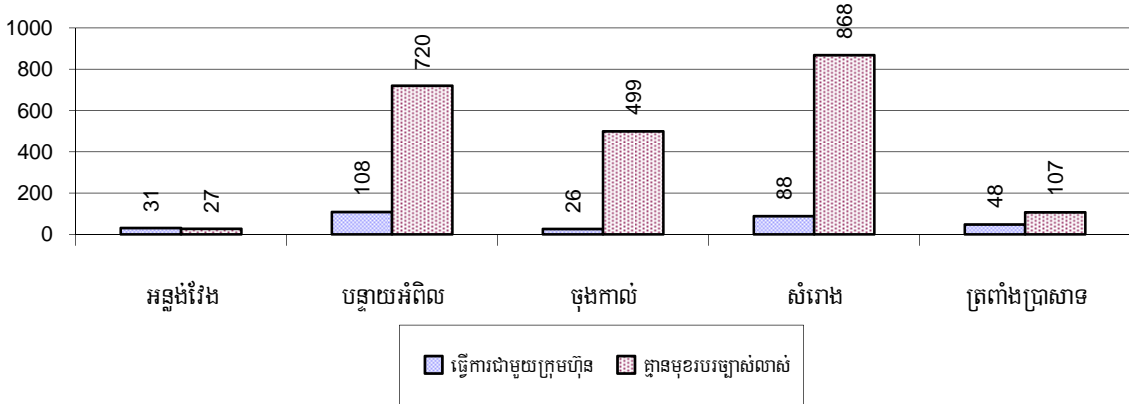
បរិយាយ	2006	2007	2008
ចំនួនគ្រួសារផ្លាស់លំនៅស្ថានចូល	1,620 គ្រួសារ	1,601 គ្រួសារ	2,751 គ្រួសារ
ចំនួនមនុស្សសរុប	6,097 នាក់	5,694 នាក់	9,943 នាក់
ចំនួនមនុស្សស្រី	3,208 នាក់	2,771 នាក់	4,834 នាក់
ចំនួនគ្រួសារផ្លាស់លំនៅស្ថានចេញ	426 គ្រួសារ	481 គ្រួសារ	660 គ្រួសារ
ចំនួនមនុស្សសរុប	1,629 នាក់	1,858 នាក់	2,456 នាក់
ចំនួនមនុស្សស្រី	844 នាក់	901 នាក់	1,205 នាក់
ចំនួនគ្រួសារចូលមកស្នាក់នៅបណ្តោះអាសន្ន	742 គ្រួសារ	649 គ្រួសារ	841 គ្រួសារ
ចំនួនមនុស្សសរុប	2,726 នាក់	2,144 នាក់	2,353 នាក់
ចំនួនមនុស្សស្រី	1,430 នាក់	1,054 នាក់	1,296 នាក់

**៧.៥.២ ការធ្វើចំណាកស្រុកស្វែងរកការងារធ្វើ**

បរិយាយ	2006	2007	2008	
	%	%	%	ចំនួន
ចំនួនប្រជាជនផ្លាស់ទីទៅរកការងារធ្វើជាមួយក្រុមហ៊ុន រោងចក្រ	0%	0%	0%	301 នាក់
ចំនួនប្រជាជនផ្លាស់ទីទៅរកការងារធ្វើ ប៉ុន្តែមានការងារ មិនពិតប្រាកដ	2%	3%	2%	2,221 នាក់

**សម្គាល់:** គិតជាភាគរយនៃចំនួនប្រជាជនសរុបអាយុ ១៨-៦០ឆ្នាំ ។

**៧.៥.៣ ចំនួនមនុស្សទៅរកស៊ីក្រៅស្រុកជាមួយក្រុមហ៊ុន/រោងចក្រ ឬមិនដឹងមុខរបរច្បាស់លាស់ ក្នុងឆ្នាំ២០០៨**

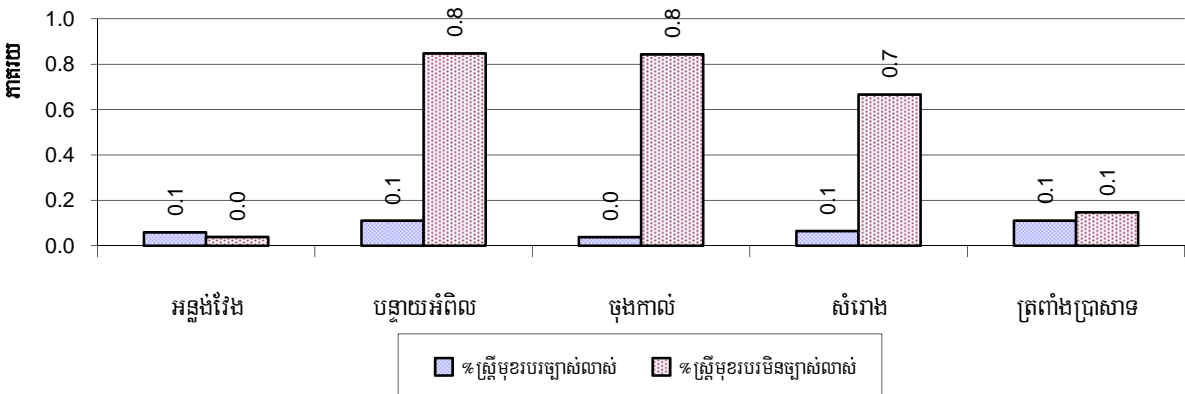


**៧.៥.៤ ស្ត្រីផ្លាស់ទីលំនៅ ឆ្នាំ២០០៦-២០០៨**

បរិយាយ	2006 %	2007 %	2008	
			%	ចំនួន
ចំនួនអ្នកផ្លាស់ទីលំនៅសរុប	1.3%	1.7%	1.3%	2,522 នាក់
ចំនួនអ្នកផ្លាស់ទីលំនៅជាស្ត្រី	0.6%	0.8%	0.6%	1,145 នាក់
ចំនួនអ្នកផ្លាស់ទីលំនៅសរុបដែលចេញទៅធ្វើការជាមួយក្រុមហ៊ុន/រោងចក្រ (ការងារពិតប្រាកដ)	0.1%	0.2%	0.2%	301 នាក់
ចំនួនអ្នកផ្លាស់ទីលំនៅជាស្ត្រីមានការងារពិតប្រាកដ	0.1%	0.1%	0.1%	151 នាក់
ចំនួនអ្នកផ្លាស់ទីលំនៅសរុបមានការងារមិនពិតប្រាកដ	1.2%	1.5%	1.2%	2,221 នាក់
ចំនួនអ្នកផ្លាស់ទីលំនៅជាស្ត្រីមានការងារមិនពិតប្រាកដ	0.5%	0.7%	0.5%	994 នាក់

**សម្គាល់:** គិតជាភាគរយនៃចំនួនប្រជាជនសរុប

**៧.៥.៥ ភាគរយអ្នកផ្លាស់ទីលំនៅជាស្ត្រីមានមុខរបរច្បាស់លាស់ និងមិនច្បាស់លាស់ តាមស្រុក ឆ្នាំ២០០៨**



**សម្គាល់:** គិតជាភាគរយនៃចំនួនប្រជាជនសរុបនៃស្រុក

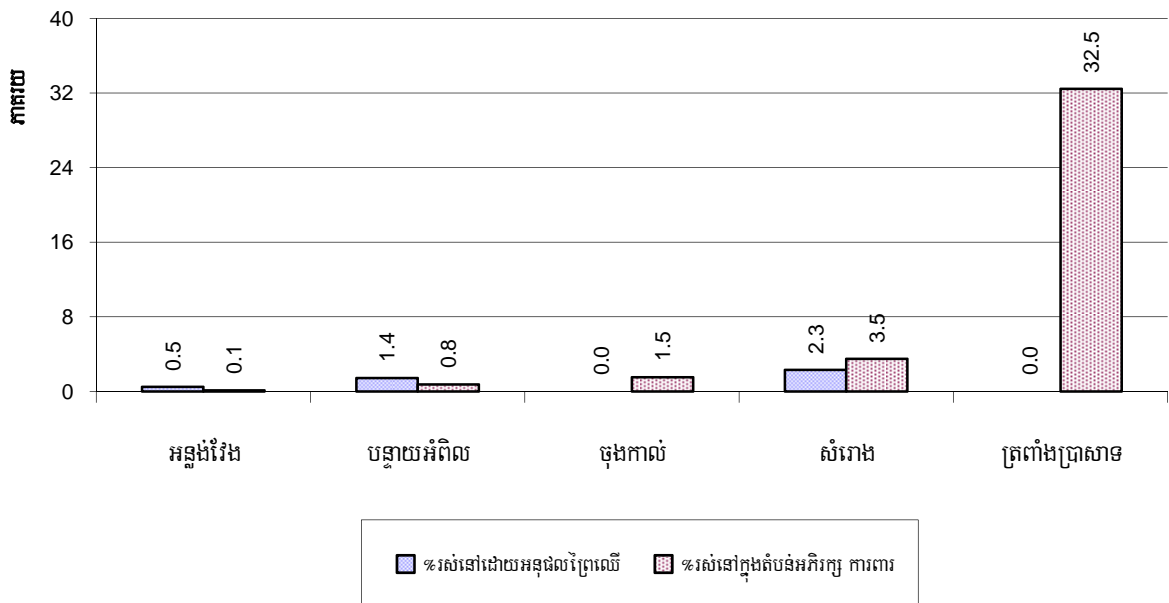
## ៨. បរិស្ថាន និង ធនធានធម្មជាតិ

### ៨.១ គ្រួសារពាក់ព័ន្ធជាមួយបញ្ហាធនធានធម្មជាតិ និងបរិស្ថាន ឆ្នាំ២០០៦-២០០៨

បរិយាយ	2006	2007	2008	
	%	%	%	ចំនួន
គ្រួសាររស់នៅដោយសារអនុផលព្រៃឈើ	0 %	0 %	1 %	442 គ្រួសារ
គ្រួសាររស់នៅក្នុងតំបន់អភិរក្ស/ការពារ	11 %	9 %	8 %	3,106 គ្រួសារ
គ្រួសារដែលមានសេវាប្រមូលសំរាម	1 %	2 %	1 %	336 គ្រួសារ
គ្រួសារដែលទទួលបាននូវការបំពុលបរិស្ថាន	2 %	2 %	0 %	108 គ្រួសារ
គ្រួសារដាំដុះដែលប្រើជីគីមី	40 %	40 %	38 %	15,496 គ្រួសារ
គ្រួសារដាំដុះដែលប្រើថ្នាំគីមីសម្លាប់សត្វល្អិត	10 %	10 %	12 %	4,991 គ្រួសារ

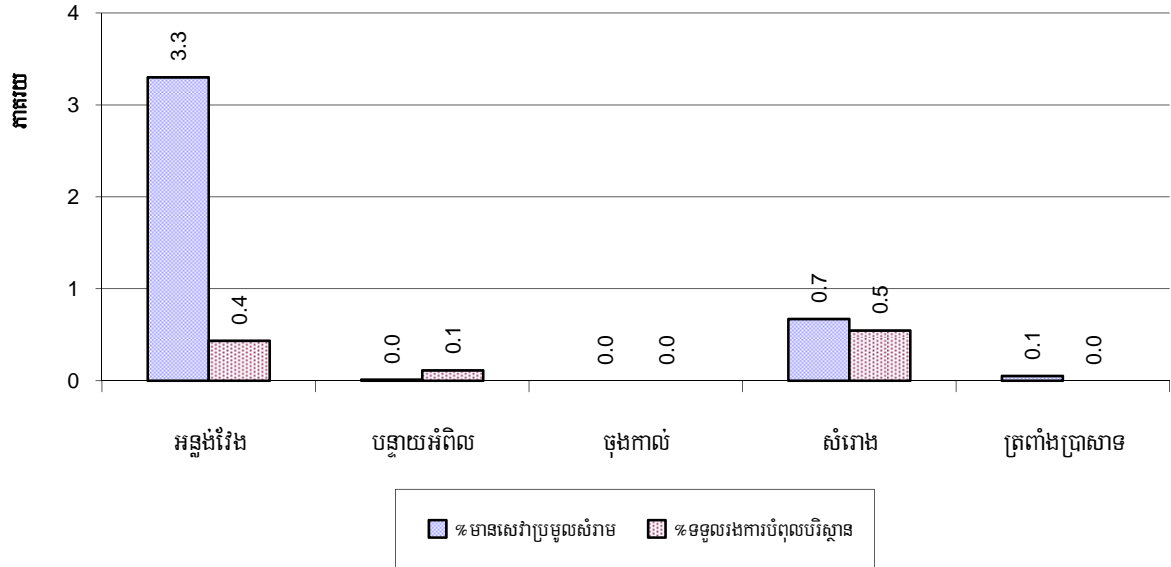
*សម្គាល់: គណនា គិតជាភាគរយនៃចំនួនគ្រួសារសរុប*

### ៨.២ ភាគរយគ្រួសារដែលជាប់ពាក់ព័ន្ធនឹងបញ្ហាធនធានធម្មជាតិតាមស្រុក ក្នុងឆ្នាំ២០០៨



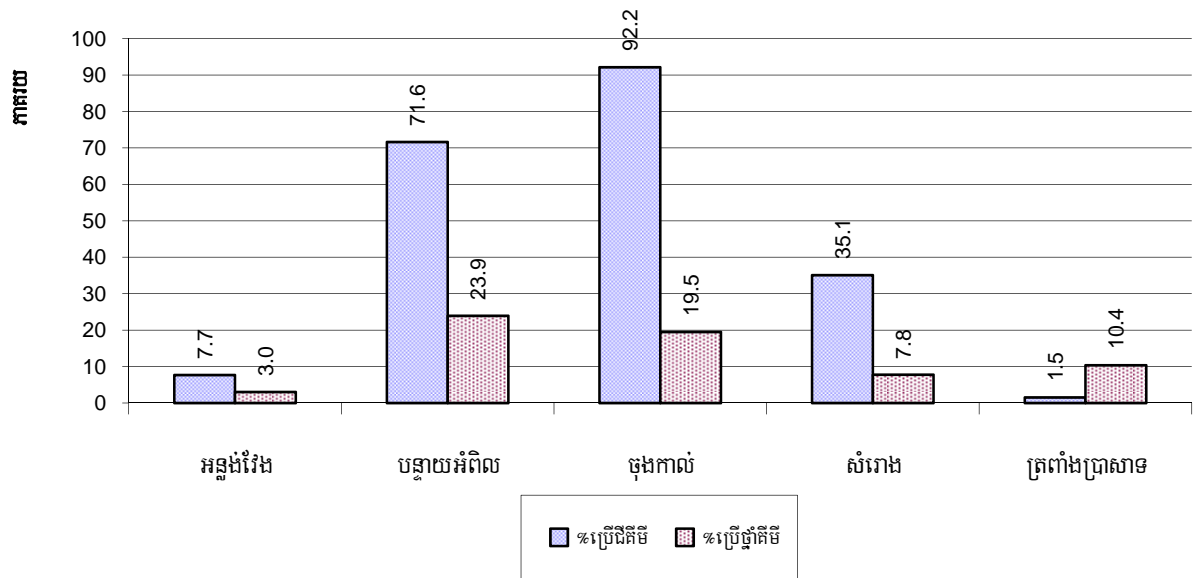
*សម្គាល់: គណនាគិតជាភាគរយនៃចំនួនគ្រួសារសរុបក្នុងក្រុងស្រុក*

### ៨.៣ ភាគរយគ្រួសារដែលប្រមូលសំរាម និងបំបែកដោយការបំពុលបរិស្ថាន តាមស្រុក ក្នុងឆ្នាំ២០០៨



**សម្គាល់:** ការប្រមូលសំរាមគិតជាភាគរយនៃចំនួនផ្ទះសំបុកក្នុងក្រុងស្រុកនីមួយៗ និងបំបែកដោយការបំពុលបរិស្ថានគិតជាភាគរយនៃចំនួនគ្រួសារ សំបុកក្នុងក្រុងស្រុកនីមួយៗ ។

### ៨.៤ ភាគរយគ្រួសារប្រើជីគីមី និងប្រើថ្នាំគីមីសម្រាប់សត្វល្អិតតាមក្រុងស្រុក ក្នុងឆ្នាំ២០០៨



**សម្គាល់:** គិតជាភាគរយនៃចំនួនគ្រួសារសំបុកក្នុងក្រុងស្រុកនីមួយៗ

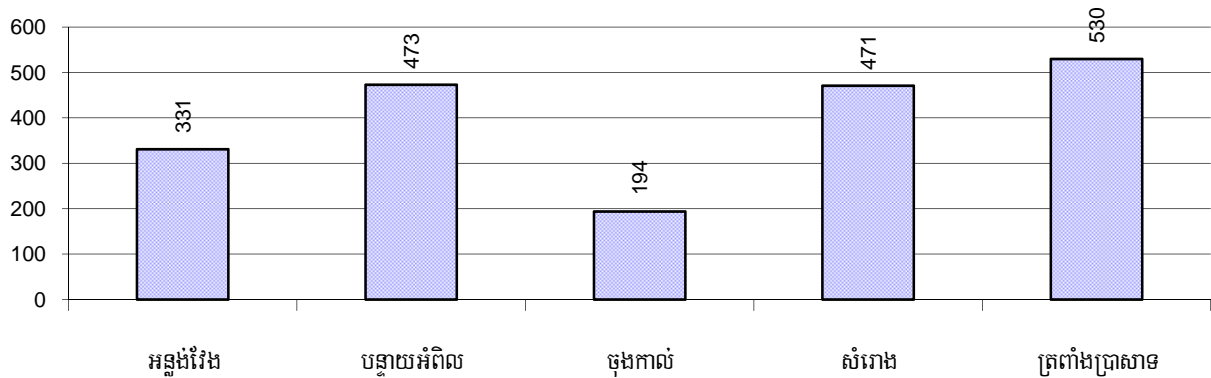


## ៩. រដ្ឋបាល និង សន្តិសុខសណ្តាប់ធ្នាប់

### ៩.១ ការចុះសំបុត្រកំណើត ឆ្នាំ២០០៦-២០០៨

បរិយាយ	2006	2007	2008
ចំនួនទារកដែលត្រូវទៅចុះសំបុត្រកំណើតក្នុងឆ្នាំ	2,386 នាក់	3,149 នាក់	3,456 នាក់
ចំនួនទារកដែលមិនបានចុះសំបុត្រកំណើតក្នុងឆ្នាំ	1,296 នាក់	1,920 នាក់	1,999 នាក់
ភាគរយទារកដែលមិនបានចុះសំបុត្រកំណើតក្នុងឆ្នាំ	54 %	61 %	58 %

### ៩.២ ចំនួនទារកមិនទាន់បានចុះសំបុត្រកំណើតតាមបណ្តាក្រុងស្រុក ក្នុងឆ្នាំ២០០៨

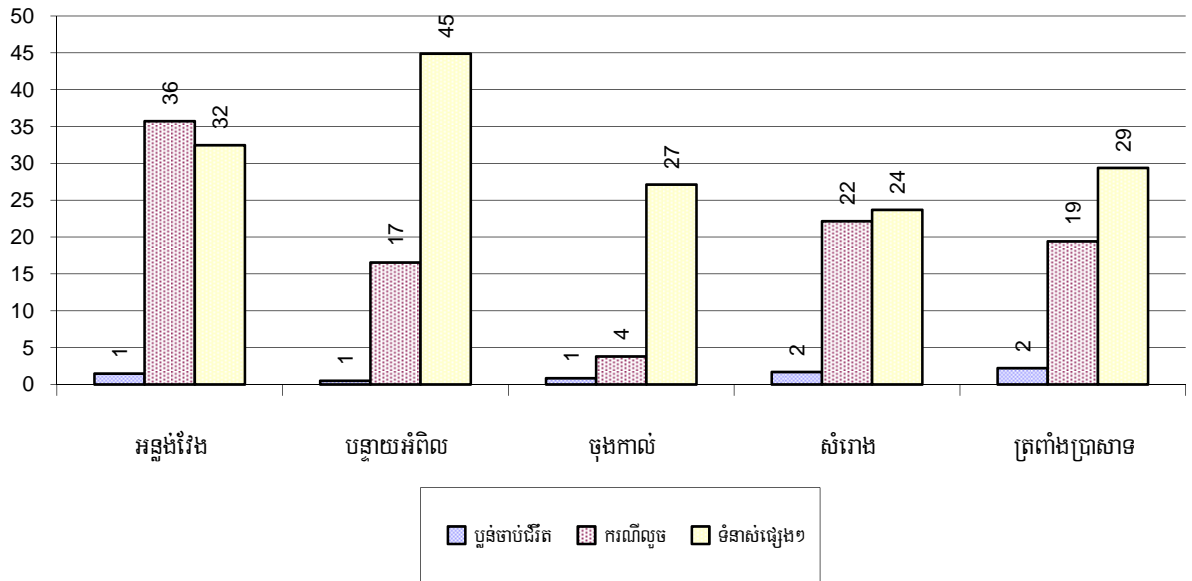


### ៩.៣ ចំនួនករណីអសន្តិសុខដែលបានកត់ត្រា ឆ្នាំ២០០៦-២០០៨

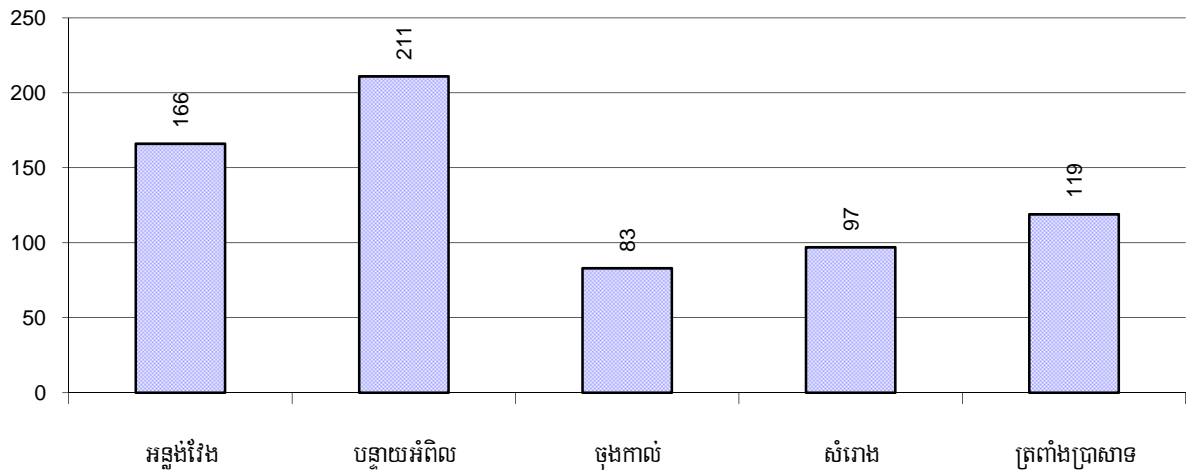
បរិយាយ	2006	2007	2008
ចំនួនករណីឃាតកម្ម-ប្លន់-ចាប់ជីវិត	45 ករណី	10 ករណី	27 ករណី
ចំនួនករណីលួច	357 ករណី	365 ករណី	396 ករណី
ចំនួនករណីទំនាស់ដីធ្លី	799 ករណី	601 ករណី	676 ករណី
ចំនួនករណីទំនាស់ផ្សេងៗ	535 ករណី	698 ករណី	598 ករណី

**សម្គាល់:** ទាំងនេះគឺជាបញ្ជីរាយនាមករណីអសន្តិសុខដែលបានកត់ត្រាតែប៉ុណ្ណោះ ។

**៩.៤ ករណីឧក្រិដ្ឋកម្មដែលបានកត់ត្រាក្នុង១០០០០នាក់ តាមបណ្តាក្រុងស្រុក ក្នុងឆ្នាំ២០០៨**



**៩.៥ ចំនួនករណីទំនាស់ជីវិតដែលបានកត់ត្រាតាមបណ្តាក្រុងស្រុក ក្នុងឆ្នាំ២០០៨**

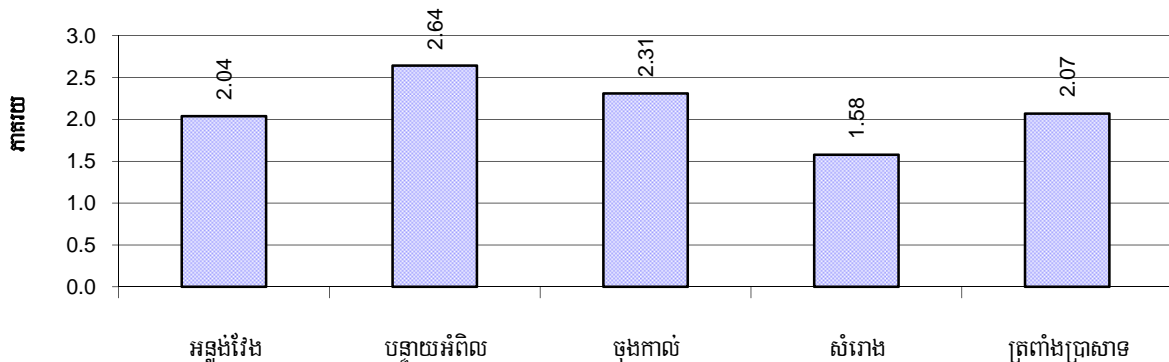


## ១០. យេនឌ័រ

### ១០.១ អំពើហិង្សាក្នុងគ្រួសារដែលបានកត់ត្រា ឆ្នាំ២០០៦-២០០៨

បរិយាយ		2006	2007	2008
ចំនួនគ្រួសារដែលមានអំពើហិង្សាក្នុងគ្រួសារ		1,046 គ្រួសារ	874 គ្រួសារ	846 គ្រួសារ
ភាគរយគ្រួសារដែលមានអំពើហិង្សាក្នុងគ្រួសារ		3 %	2 %	2 %
ចំនួនករណី( ដង) អំពើហិង្សាក្នុងគ្រួសារដែលមេភូមិរាយការណ៍		459 ករណី	538 ករណី	665 ករណី
ក្នុងនោះ:	អំពើហិង្សាផ្លូវកាយ	164 ករណី	362 ករណី	409 ករណី
	អំពើហិង្សាផ្លូវភេទ	21 ករណី	6 ករណី	12 ករណី
	អំពើហិង្សាផ្លូវចិត្ត	172 ករណី	108 ករណី	124 ករណី
	អំពើហិង្សាផ្នែកជីវភាពសេដ្ឋកិច្ច	102 ករណី	62 ករណី	120 ករណី
សរុបចំនួនសេចក្តីសំរេចរដ្ឋបាលផ្នែកអំពើហិង្សាក្នុងគ្រួសារ		0 ករណី	442 ករណី	555 ករណី
ភាគរយសេចក្តីសំរេចរដ្ឋបាលផ្នែកអំពើហិង្សាក្នុងគ្រួសារ		0 %	82 %	83 %

### ១០.២ ភាគរយគ្រួសារមានអំពើហិង្សាក្នុងគ្រួសារដែលបានកត់ត្រា តាមស្រុក ឆ្នាំ២០០៨



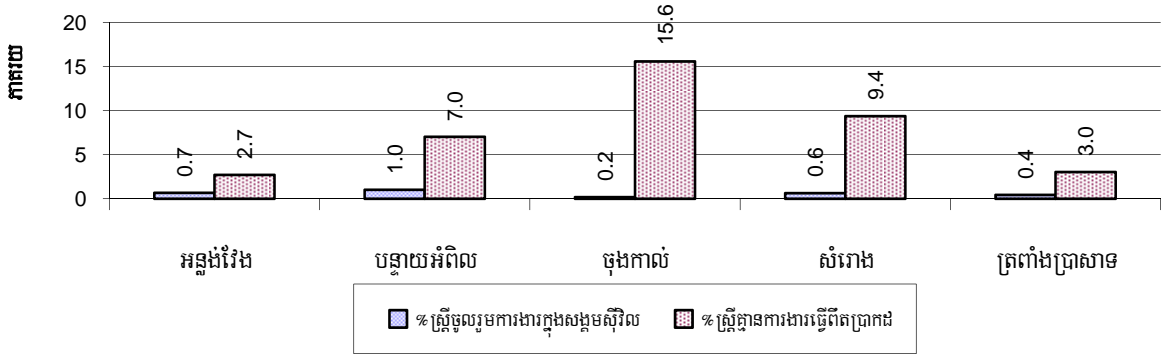
សម្គាល់: គិតជាភាគរយនៃចំនួនគ្រួសារសរុបក្នុងក្រុងស្រុកនីមួយៗ

### ១០.៣ ការចូលរួមរបស់ស្ត្រី ឆ្នាំ២០០៦-២០០៨

បរិយាយ	2006 %	2007 %	2008	
			%	ចំនួន
ភាគរយប្រជាជនចូលរួមក្នុងការងារសង្គមស៊ីវិល	2%	2%	2%	2,885 នាក់
ភាគរយស្ត្រីចូលរួមក្នុងការងារសង្គមស៊ីវិល	1%	1%	1%	1,213 នាក់
ភាគរយមនុស្សអាយុ១៨-៦០ដែលគ្មានការងារធ្វើពិតប្រាកដនិងទៀងទាត់	8%	8%	14%	13,949 នាក់
ភាគរយមនុស្សស្ត្រីអាយុ១៨-៦០ ដែលគ្មានការងារធ្វើពិតប្រាកដនិងទៀងទាត់	4%	4%	7%	7,241 នាក់

សម្គាល់: ការចូលរួមអាចមានអង្គការក្រៅរដ្ឋាភិបាល អង្គការសហគមន៍ ក្រុមគណនា សហព័ន្ធស្ត្រី គណបក្ស និងអង្គការ សង្គមស៊ីវិល ផ្សេងៗទៀត ។  
ផ្នែកទី១គណនាគិតភាគរយនៃចំនួនប្រជាជនសរុប និងផ្នែកទី២គណនាជាភាគរយនៃចំនួនប្រជាជន សរុប អាយុ១៨-៦០ឆ្នាំ ។

**១០.៤ ភាគរយស្ត្រីចូលរួមក្នុងការងារសង្គមស៊ីវិល និងស្ត្រីអាយុ១៨-៦០ឆ្នាំគ្មានការងារ ច្បាស់លាស់ តាមបណ្តាក្រុងស្រុក ក្នុងឆ្នាំ២០០៨**



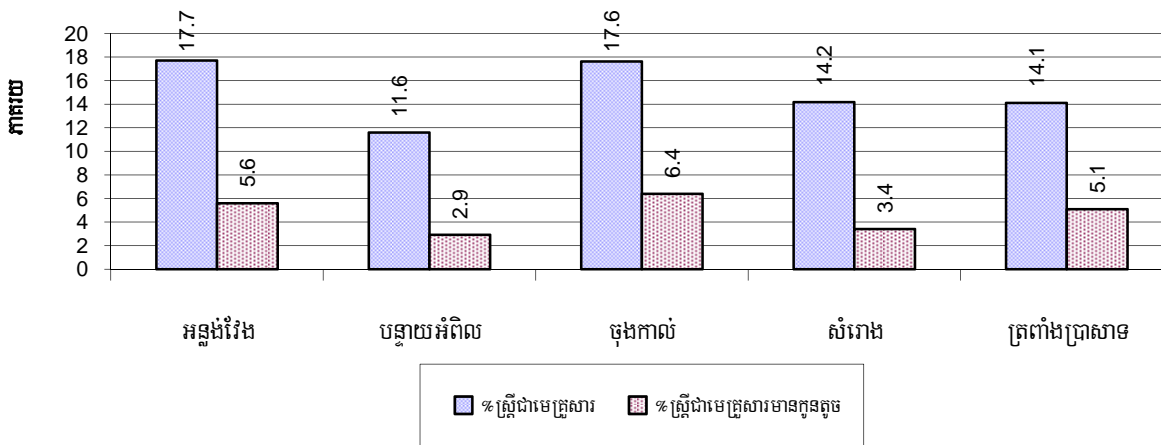
**សម្គាល់:** ភាគរយស្ត្រីចូលរួមក្នុងសង្គមស៊ីវិលគណនាជាភាគរយនៃចំនួនប្រជាជនសរុបក្នុងស្រុក ។ ភាគរយនៃស្ត្រីអាយុ១៨-៦០ឆ្នាំ ដែលមានការងារមិនពិតប្រាកដគណនាជាភាគរយនៃចំនួនប្រជាជនសរុបអាយុ១៨-៦០ឆ្នាំ ក្នុងស្រុក ។

**១០.៥ ស្ត្រីជាមេគ្រួសារ ឆ្នាំ២០០៦-២០០៨**

ប្រភេទគ្រួសារដែលមាន:	2006	2007	2008	
	%	%	%	ចំនួន
ស្ត្រីជាមេគ្រួសារ	20%	16%	15%	5,982 គ្រួសារ
ស្ត្រីជាមេគ្រួសារមានកូនតូចអាយុតិចជាង៥ឆ្នាំ	7%	5%	4%	1,785 គ្រួសារ

**សម្គាល់:** គិតជាភាគរយនៃចំនួនគ្រួសារសរុប ។

**១០.៦ ភាគរយគ្រួសារដែលស្ត្រីជាមេគ្រួសារនិងមានកូនតូចអាយុតិចជាង៥ឆ្នាំ តាមស្រុក ក្នុងឆ្នាំ២០០៨**



**សម្គាល់:** គិតជាភាគរយនៃចំនួនគ្រួសារសរុបក្នុងក្រុងស្រុកនីមួយៗ ។

### ១១. ស្ថិតិជនជាតិដើមភាគតិចនៅក្នុងខេត្ត

#### ១១.១ ស្ថិតិជនជាតិដើមភាគតិចនៅក្នុងក្រុងស្រុក ឆ្នាំ២០០៦-២០០៨

ជនជាតិដើមភាគតិច	2006		2007		2008	
	ចំនួនគ្រួសារ	ចំនួនប្រជាជន	ចំនួនគ្រួសារ	ចំនួនប្រជាជន	ចំនួនគ្រួសារ	ចំនួនប្រជាជន
ព្នង	17 គ្រួសារ	110 នាក់	17 គ្រួសារ	113 នាក់	56 គ្រួសារ	288 នាក់
កួយ	68 គ្រួសារ	373 នាក់	113 គ្រួសារ	623 នាក់	92 គ្រួសារ	473 នាក់
ស្មៅរាំង	1 គ្រួសារ	11 នាក់	3 គ្រួសារ	28 នាក់	1 គ្រួសារ	11 នាក់
មិល	0 គ្រួសារ	0 នាក់	0 គ្រួសារ	0 នាក់	0 គ្រួសារ	0 នាក់
ក្រោល	0 គ្រួសារ	0 នាក់	1 គ្រួសារ	5 នាក់	1 គ្រួសារ	9 នាក់
ថ្មន	0 គ្រួសារ	0 នាក់	0 គ្រួសារ	0 នាក់	0 គ្រួសារ	0 នាក់
ខោញ	0 គ្រួសារ	0 នាក់	0 គ្រួសារ	0 នាក់	2 គ្រួសារ	17 នាក់
ទំពួន	5 គ្រួសារ	28 នាក់	2 គ្រួសារ	18 នាក់	2 គ្រួសារ	13 នាក់
ចារាយ	2 គ្រួសារ	13 នាក់	2 គ្រួសារ	18 នាក់	0 គ្រួសារ	0 នាក់
ត្រឹង	0 គ្រួសារ	0 នាក់	0 គ្រួសារ	0 នាក់	0 គ្រួសារ	0 នាក់
កាវ៉ែត	0 គ្រួសារ	0 នាក់	0 គ្រួសារ	0 នាក់	0 គ្រួសារ	0 នាក់
ស្អួច	0 គ្រួសារ	0 នាក់	0 គ្រួសារ	0 នាក់	0 គ្រួសារ	0 នាក់
លន់	2 គ្រួសារ	7 នាក់	0 គ្រួសារ	0 នាក់	0 គ្រួសារ	0 នាក់
កាចក់	0 គ្រួសារ	0 នាក់	0 គ្រួសារ	0 នាក់	0 គ្រួសារ	0 នាក់
ព្រៅ	0 គ្រួសារ	0 នាក់	0 គ្រួសារ	0 នាក់	0 គ្រួសារ	0 នាក់
ផ្សេងៗ	0 គ្រួសារ	0 នាក់	0 គ្រួសារ	0 នាក់	0 គ្រួសារ	0 នាក់
<b>សរុប</b>	<b>95 គ្រួសារ</b>	<b>432 នាក់</b>	<b>138 គ្រួសារ</b>	<b>692 នាក់</b>	<b>154 គ្រួសារ</b>	<b>523 នាក់</b>

សម្គាល់: ផ្សេងៗ សំដៅលើក្រុមជនជាតិដើមភាគតិចដ៏ទៃទៀតដែលមិនមានបញ្ជាក់ប្រភេទជនជាតិច្បាស់លាស់ ។

#### ១១.២ ជនជាតិភាគតិចផ្សេងៗក្នុងខេត្ត ឆ្នាំ២០០៦-២០០៨

ជនជាតិភាគតិច	2006		2007		2008	
	ចំនួនគ្រួសារ	ចំនួនប្រជាជន	ចំនួនគ្រួសារ	ចំនួនប្រជាជន	ចំនួនគ្រួសារ	ចំនួនប្រជាជន
ខ្មែរឥស្លាម	17 គ្រួសារ	76 នាក់	13 គ្រួសារ	82 នាក់	39 គ្រួសារ	187 នាក់
វៀតណាម	19 គ្រួសារ	74 នាក់	16 គ្រួសារ	83 នាក់	32 គ្រួសារ	116 នាក់
ឡាវ	6 គ្រួសារ	10 នាក់	4 គ្រួសារ	16 នាក់	3 គ្រួសារ	6 នាក់

សម្គាល់: ចំនួនជនជាតិដើមភាគតិច និងជនជាតិភាគតិចគឺជាទិន្នន័យបន្ថែម ដូច្នេះភូមិខ្លះមិនបានកត់ត្រាទុក ។

សៀវភៅទិន្នន័យខេត្ត ឆ្នាំ២០០៩: ស្ថានភាពខេត្ត

# **ផ្នែក គ: ផែនការ និង គម្រោង**

សៀវភៅទិន្នន័យខេត្ត ឆ្នាំ២០០៩: ផែនការអភិវឌ្ឍន៍ និងគម្រោងនានា



## ១២. សំណើគម្រោងជ្រាវជាតិ និងផែនការនានា

### ១២.១ សំណើគម្រោងជាអាទិភាពរបស់ក្រុមស្រុកតាមវិស័យនៅក្នុងខេត្ត សម្រាប់ឆ្នាំ២០០៩

ទិន្នន័យតារាងម៉ាទ្រិចសកម្មភាពជាអាទិភាពស្រុកត្រូវបានដកស្រង់ចេញពីកម្មវិធីCDPD ។ តារាងម៉ាទ្រិចសកម្មភាពជាអាទិភាពស្រុកក្រុង ត្រូវបានប្រើប្រាស់នៅក្នុងសិក្ខាសាលាសមាហរណកម្មថ្នាក់ស្រុក ដើម្បីបង្ហាញពី គម្រោងអ្វីខ្លះដែលឃុំសង្កាត់បានស្នើឡើងក្នុងផែនការវិនិយោគឃុំសង្កាត់ សម្រាប់ឆ្នាំ២០០៩ ។ អ្នកផ្តល់ជំនួយ មន្ទីរនានានិងភ្នាក់ងារផ្សេងទៀត អាចធ្វើការពិចារណាថាតើគម្រោងណាខ្លះ ដែលខ្លួនចង់គាំទ្រ និងគម្រោងណាដែលមិនចាប់អារម្មណ៍ ។ ជាលទ្ធផល ពីការចុះកិច្ចព្រមព្រៀងបណ្តោះអាសន្ន រវាងក្រុមប្រឹក្សាឃុំសង្កាត់ និងអ្នកគាំទ្រ ( អង្គការ មន្ទីរជំនាញ អ្នកផ្តល់ជំនួយ និងសប្បុរសជន) ។

អនុផ្នែក	ប្រភេទគំរោង	ស្រុក/ក្រុង										សរុប	
		អង្គរវែង		បន្ទាយអំពិល		ចុងកាល់		សំរោង		ត្រពាំងប្រាសាទ		សក	ឃុំ
		សក	ឃុំ	សក	ឃុំ	សក	ឃុំ	សក	ឃុំ	សក	ឃុំ		
<b>សេដ្ឋកិច្ច</b>													
កសិកម្ម	បណ្តុះបណ្តាលការដាំដំណាំ/ស្រូវ/បន្លែ	10	4	12	3	12	4	10	4	40	6	84	21
	បន្តពេទ្យ/បសុព្យាបាល/បណ្តុះបណ្តាល	4	4	3	2	6	3	6	4	5	3	24	16
	បណ្តុះបណ្តាលបច្ចេកទេសការចិញ្ចឹមសត្វ/ផ្តល់ពូជសត្វ	4	3	4	4	2	2	4	4	9	5	23	18
	ការគាំទ្រសហគមន៍កសិករ	0	0	1	1	0	0	0	0	0	0	1	1
	សំភារៈកសិកម្ម/ពូជ/ជី/ថ្នាំ	2	1	9	3	11	4	7	4	4	3	33	15
	វារីវិប្បកម្ម/បណ្តុះបណ្តាល	5	3	5	4	5	3	5	3	10	5	30	18
ផ្លូវលំ	ហេដ្ឋារចនាសម្ព័ន្ធផ្លូវថ្នល់	5	4	0	0	7	2	0	0	25	6	37	12
	សាងសង់ហេដ្ឋារចនាសម្ព័ន្ធផ្លូវថ្នល់	17	5	12	4	11	3	20	5	0	0	60	17
	ស្តារ/ជួសជុល ហេដ្ឋារចនាសម្ព័ន្ធផ្លូវថ្នល់	5	4	4	3	1	1	1	1	0	0	11	9
ធារាសាស្ត្រ	ហេដ្ឋារចនាសម្ព័ន្ធធារាសាស្ត្រ	1	1	1	1	6	2	4	3	13	6	25	13
	សាងសង់ហេដ្ឋារចនាសម្ព័ន្ធធារាសាស្ត្រ	7	4	6	3	5	2	8	4	0	0	26	13
	ស្តារ/ជួសជុលហេដ្ឋារចនាសម្ព័ន្ធធារាសាស្ត្រ	1	1	6	4	2	2	6	4	0	0	15	11
ឥណទាន	ឥណទានសាច់ប្រាក់	1	1	0	0	0	0	0	0	1	1	2	2
	ឥណទានសំភារៈកសិកម្ម	0	0	6	4	2	2	1	1	1	1	10	8
	ធនាគារសត្វ	2	1	1	1	7	2	2	2	3	3	15	9
សេដ្ឋកិច្ចជនបទ	ផ្សារជនបទ	0	0	0	0	0	0	1	1	0	0	1	1
	ផ្សេងៗ( សេដ្ឋកិច្ច)	0	0	0	0	0	0	0	0	3	2	3	2

សៀវភៅទិន្នន័យខេត្ត ឆ្នាំ២០០៩: ផែនការអភិវឌ្ឍន៍ និងគម្រោងនានា

អនុផ្នែក	ប្រភេទគំរោង	ស្រុក/ក្រុង										សរុប	
		អន្លង់វែង		បន្ទាយអំពិល		ចុងកាល់		សំរោង		ត្រពាំងប្រាសាទ			
		សក	ឃុំ	សក	ឃុំ	សក	ឃុំ	សក	ឃុំ	សក	ឃុំ	សក	ឃុំ
<b>សង្គមកិច្ច</b>													
សុខភាព	សុខភាពបន្តពូជ	4	3	7	3	5	3	4	3	8	5	28	17
	អេដស៍	1	1	3	3	0	0	0	0	6	5	10	9
	ផ្សព្វផ្សាយអប់រំសុខភាព	1	1	3	2	2	1	6	4	3	3	15	11
	ការចាក់វ៉ាក់សាំង	3	3	3	2	3	3	2	2	7	5	18	15
	ការពង្រឹងសមត្ថភាពសុខាភិបាល	0	0	1	1	0	0	0	0	1	1	2	2
	សុខាភិបាល/ការគ្រប់គ្រង	0	0	0	0	2	1	1	1	0	0	3	2
	ការគាំទ្រ/បណ្តុះបណ្តាលឆ្មបបុរាណ	0	0	2	2	2	2	1	1	5	5	10	10
	ការទប់ស្កាត់/ព្យាបាលគ្រុនចាញ់	3	3	0	0	1	1	5	4	11	5	20	13
	ការទប់ស្កាត់/ព្យាបាលគ្រុនឈាម	1	1	1	1	3	3	0	0	4	4	9	9
	ដំណើរការមណ្ឌលសុខភាព	0	0	0	0	1	1	1	1	0	0	2	2
	ហេដ្ឋារចនាសម្ព័ន្ធសុខាភិបាល	2	2	2	2	2	2	1	1	4	3	11	10
	ការថែទាំទារក	1	1	4	4	2	1	3	3	3	3	13	12
	ការផ្គត់ផ្គង់ទឹកស្អាត	1	1	2	2	3	2	0	0	16	6	22	11
	អនាម័យ	6	5	3	3	4	3	3	2	13	6	29	19
	សាងសង់ហេដ្ឋារចនាសម្ព័ន្ធសុខាភិបាល	0	0	1	1	0	0	1	1	1	1	3	3
	ពិនិត្យ/ការផ្គត់ផ្គង់ទឹកស្អាត	0	0	4	3	7	4	0	0	0	0	11	7
	ជីកអណ្តូង/ស្រះទឹកផឹក	10	4	7	3	3	2	6	4	0	0	26	13
	ស្តារ/ជួសជុលអណ្តូង ស្រះទឹកផឹក	2	1	7	4	3	2	4	3	0	0	16	10
	អប់រំ	អក្ខរកម្ម	0	0	4	3	7	3	5	3	7	4	23
អាគារសិក្សា		6	5	6	4	6	3	3	3	7	6	28	21
មត្តេយ្យនិងការថែទាំកុមារ		5	5	4	4	4	3	8	5	7	4	28	21
ជំរុញការចូលរៀន		4	3	3	2	4	2	8	5	3	3	22	15
កាត់បន្ថយការបោះបង់សាលា		0	0	3	2	1	1	1	1	3	3	8	7
បណ្តុះបណ្តាលវិជ្ជាជីវៈ		1	1	0	0	0	0	1	1	4	2	6	4

សៀវភៅទិន្នន័យខេត្ត ឆ្នាំ២០០៩: ផែនការអភិវឌ្ឍន៍ និងគម្រោងនានា

អនុផ្នែក	ប្រភេទគំរោង	ស្រុក/ក្រុង										សរុប	
		អង្គរវែង		បន្ទាយអំពិល		ចុងកាល់		សំរោង		ត្រពាំងប្រាសាទ			
		សក	ឃុំ	សក	ឃុំ	សក	ឃុំ	សក	ឃុំ	សក	ឃុំ	សក	ឃុំ
	សំភារៈសិក្សាធិការ	0	0	0	0	0	0	0	0	1	1	1	1
	សកម្មភាពយុវជន	1	1	0	0	0	0	0	0	0	0	1	1
សង្គមផ្សេងៗ	ជនពិការ/គាំទ្រ/ឧបត្ថម្ភ	0	0	0	0	2	1	0	0	0	0	2	1
	ការផ្តល់ជំនួយស្បៀង/សំភារៈ	0	0	2	2	0	0	0	0	0	0	2	2
	កុមារកំព្រា/គាំទ្រ/ឧបត្ថម្ភ	0	0	0	0	2	2	0	0	0	0	2	2
	សាសនា	0	0	3	2	0	0	0	0	0	0	3	2
	មនុស្សចាស់/គាំទ្រ/ឧបត្ថម្ភ	1	1	0	0	0	0	0	0	0	0	1	1
ការគ្រប់គ្រងធនធានធម្មជាតិនិងបរិស្ថាន													
អប់រំធនធានធម្មជាតិនិងបរិស្ថាន	ការបណ្តុះបណ្តាល អប់រំ ផ្នែកធនធានធម្មជាតិនិងបរិស្ថាន	7	5	4	2	4	3	3	3	19	6	37	19
	ការឃោសនាផ្សព្វផ្សាយផ្នែកធនធានធម្មជាតិនិងបរិស្ថាន	2	2	0	0	0	0	0	0	3	3	5	5
ការពារធនធានធម្មជាតិ	ការដាំឈើ	0	0	0	0	2	2	1	1	0	0	3	3
	ការការពារធនធានជលផល	2	2	0	0	4	3	5	4	0	0	11	9
	ការការពារធនធានព្រៃឈើ	0	0	1	1	2	2	0	0	0	0	3	3
	ការការពារសត្វព្រៃ/ទ្រព្យសម្បត្តិវត្ថុបុរាណ	0	0	1	1	1	1	0	0	0	0	2	2
ការគ្រប់គ្រងបរិស្ថាន	ការគ្រប់គ្រងកាកសំណល់/ការបំពុលបរិស្ថាន	0	0	0	0	1	1	1	1	12	6	14	8
រដ្ឋបាលនិងសន្តិសុខ													
រដ្ឋបាលឃុំសង្កាត់	ការកសាងសមត្ថភាពក្រុមប្រឹក្សាឃុំសង្កាត់	8	4	5	3	6	4	5	4	12	5	36	20
	ការរៀបចំកសាងផែនការឃុំ	0	0	0	0	0	0	0	0	1	1	1	1
	សំភារៈ/សង្ហារឹមឃុំសង្កាត់	2	1	3	2	2	2	0	0	0	0	7	5
	ការកសាងផែនការប្រើប្រាស់ដីធ្លី	5	4	5	3	5	4	6	3	4	4	25	18
សន្តិសុខមូលដ្ឋាន	សន្តិសុខមូលដ្ឋាន	7	3	2	1	7	3	3	3	9	4	28	14
	ការដោះមីន	5	4	3	3	2	2	3	3	5	5	18	17
សង្គមជនបទ	ផ្សព្វផ្សាយព័ត៌មាន/ច្បាប់ផ្សេងៗ	5	3	0	0	5	2	1	1	4	2	15	8

សៀវភៅទិន្នន័យខេត្ត ឆ្នាំ២០០៩: ផែនការអភិវឌ្ឍន៍ និងគម្រោងនានា

អនុផ្នែក	ប្រភេទគំរោង	ស្រុក/ក្រុង										សរុប	
		អន្លង់វែង		បន្ទាយអំពិល		ចុងកាល់		សំរោង		ត្រពាំងប្រាសាទ			
		សក	ឃុំ	សក	ឃុំ	សក	ឃុំ	សក	ឃុំ	សក	ឃុំ	សក	ឃុំ
<b>យេនឌ័រ</b>													
គាំទ្រគោលនយោបាយយេនឌ័រ	បញ្ជ្រាបយេនឌ័រ	0	0	1	1	3	3	1	1	9	6	14	11
	កសាងសមត្ថភាពយេនឌ័រ	2	2	0	0	0	0	0	0	2	2	4	4
	សិទ្ធិស្ត្រីនិងកុមារ	1	1	3	2	1	1	0	0	5	3	10	7
	វិជ្ជាជីវៈស្ត្រី	1	1	4	3	4	4	5	3	8	6	22	17
ការការពារតាមផ្លូវច្បាប់យេនឌ័រ	អំពើហិង្សាក្នុងគ្រួសារ	5	4	3	3	4	4	5	4	6	5	23	20
	ការជួញដូរស្ត្រីនិងកុមារ	3	3	2	2	1	1	0	0	10	6	16	12
	ការការពារកុមារ	0	0	0	0	0	0	0	0	3	3	3	3

**សម្គាល់:** សក. ជាចំនួនសកម្មភាពនានាដែលស្នើឡើងទាក់ទងនឹងវិស័យរង ។ ឃុំ ជាចំនួនឃុំសង្កាត់ដែលស្នើសកម្មភាពឡើងទាក់ទងនឹងវិស័យរង ។

**១២.២ ចំណាយសរុបនៃគម្រោងមូលនិធិឃុំសង្កាត់តាមវិស័យ ពីឆ្នាំ២០០៥ ដល់ ឆ្នាំ២០០៨**

វិស័យ	តម្លៃសរុបគិតជាលានរៀល				
	អន្លង់វែង	បន្ទាយអំពិល	ចុងកាល់	សំរោង	ត្រពាំងប្រាសាទ
គមនាគមន៍ជនបទ	543.83	526.53	425.24	486.21	630.77
ផ្គត់ផ្គង់ទឹកស្អាត តំបន់ជនបទ		10.95			
ប្រព័ន្ធស្រោចស្រព	6.03		33.85	160.06	

ប្រភព: PID

**១៣. គម្រោងថ្នាក់ស្រុក ឆ្នាំ២០០៦-២០០៩**

គម្រោងផ្តួចផ្តើមថ្នាក់ស្រុកបានផ្តល់មូលនិធិដោយដានីដា និងដេហ្វីត ( Danida and DFID ) និង តាមរយៈ គម្រោងគាំទ្រការអភិវឌ្ឍប្រជាធិបតេយ្យតាមរយៈវិមជ្ឈការ និង វិសហមជ្ឈការ ( ភី.អែស.ឌី.ឌី) PSDD (UNDP, DFID and SIDA) ។

**ការផ្តល់មូលនិធិសម្រាប់ឆ្នាំ ២០០៦-២០០៨**

រវាងឆ្នាំ ២០០៦ និង២០០៨ មាន១៤ខេត្តផ្តល់មូលនិធិដោយ PSDD និង១០ខេត្តទៀត ផ្តល់មូលនិធិដោយដានីដា និងដេហ្វីត (Danida and DFID). ។ បញ្ជីឈ្មោះខេត្ត និងអ្នកដែលផ្តល់មូលនិធិមានដូចខាងក្រោម :

ដានីដា និងដេហ្វីត (Danida and DFID) បានផ្តល់មូលនិធិសម្រាប់ គម្រោងសាកល្បងពង្រឹងសមត្ថភាពថ្នាក់ស្រុក ( DIPs):

កំពង់ចាម	កំពង់ស្ពឺ	កោះកុង	ក្រចេះ	មណ្ឌលគីរី
ពោធិសាត់	រតនៈគីរី	សៀមរាប	ព្រះសីហនុ	កែប

PSDD បានផ្តល់មូលនិធិសម្រាប់ គម្រោងសាកល្បងពង្រឹងសមត្ថភាពថ្នាក់ស្រុក ( DIPs):

បន្ទាយមានជ័យ	បាត់ដំបង	កំពង់ឆ្នាំង	កណ្តាល	ភ្នំពេញ
ព្រៃវែង	ស្វាយរៀង	តាកែវ	កំពង់ធំ	ព្រះវិហារ
ស្ទឹងត្រែង	កំពត	ឧត្តមានជ័យ	ប៉ៃលិន	

**ការផ្តល់មូលនិធិសម្រាប់ឆ្នាំ ២០០៩**

ក្នុងឆ្នាំ២០០៩ មានការផ្លាស់ប្តូរមួយទៅនឹងខេត្តមួយចំនួនដែលបានផ្តល់មូលនិធិដោយចរន្តពីរ ។ ដានីដា និងដេហ្វីត (Danida and DFID) នៅផ្តល់មូលនិធិដល់ ១០ខេត្ត ដូចមុន ដែលពួកគេបានផ្តល់មូលនិធិ៣ឆ្នាំកន្លងមក ប៉ុន្តែបានបន្ថែម២ខេត្តទៀតគឺ ខេត្តកំពង់ធំ និងខេត្តកំពត ។ ក្នុងឆ្នាំ២០០៩នេះ PSDD បានផ្តល់មូលនិធិសម្រាប់ ១២ខេត្ត និងដានីដា និងដេហ្វីត (Danida and DFID) ផ្តល់មូលនិធិសម្រាប់ ១២ខេត្ត ។

**១៣.១ គម្រោងហេដ្ឋារចនាសម្ព័ន្ធផ្គ្រួចផ្តើមនៅថ្នាក់ស្រុក ឆ្នាំ២០០៦-២០០៩**

**១៣.១.១ គម្រោងហេដ្ឋារចនាសម្ព័ន្ធផ្គ្រួចផ្តើមថ្នាក់ស្រុក ឆ្នាំ២០០៦-២០០៨**

ឆ្នាំ កំណត់	ឆ្នាំ	ឈ្មោះគម្រោង	ភ្នាក់ងារអនុវត្ត	ថវិកា	លទ្ធផលគម្រោង	អ្នកទទួលបាន
ចុងកាល់	2007	សាងសង់ផ្លូវលំដីក្រាល គ្រួសក្រហម១ខ្សែ	អន្តរឃុំ	\$7,780		
ចុងកាល់	2008	ជួសជុលផ្លូវក្រាលគ្រួសក្រហម	គ.កអន្តរឃុំ	\$8,000	៨៩៦ម	២ ឃុំ. ៩.៧៣៦ នាក់
សំរោង	2006	ជួសជុលផ្លូវលំដីក្រាលគ្រួសក្រហម	គណៈកម្មការអន្តរឃុំ	\$7,388		
សំរោង	2006	លូទោល ០២ កន្លែងមុខ ៦០	គណៈកម្មការអន្តរឃុំ	\$990		
សំរោង	2006	លូទោល ០១ កន្លែងមុខ ៨០	គណៈកម្មការអន្តរឃុំ	\$709		
សំរោង	2006	លូភ្លោះ ០១ កន្លែងមុខ ៨០	គណៈកម្មការអន្តរឃុំ	\$1,214		
សំរោង	2006	អណ្តូងស្តុបអាហ្វីដេស	គណៈកម្មការអន្តរឃុំ	\$1,450		
សំរោង	2007	សាងសង់ផ្លូវលំដីស្ទឹង ១ខ្សែ	អន្តរឃុំ	\$7,761		
សំរោង	2008	ជួសជុលផ្លូវដីស	គ.កអន្តរឃុំ	\$8,432	១០៥០ម	២ ឃុំ. ១៩.០៩៤ នាក់



សៀវភៅទិន្នន័យខេត្ត ឆ្នាំ២០០៩: ផែនការអភិវឌ្ឍន៍ និងគម្រោងនានា

ស្រុក ក្រុង	ឆ្នាំ	ឈ្មោះគម្រោង	ភ្នាក់ងារអនុវត្ត	ថវិកា	លទ្ធផលគម្រោង	អ្នកទទួលបាន
ថ្មពួក	២០០៦	អប់រំការយល់ដឹងអំពីមិន និងគ្រាប់មិនទាន់ផ្ទុះដោយភ្នាក់ងារស៊ីម៉ង់	អង្គការ ស៊ីម៉ង់	\$520		
ថ្មពួក	២០០៧	បណ្តុះបណ្តាលពេទ្យសត្វភូមិ	កសិកម្មស្រុក	\$1,204		
ថ្មពួក	២០០៧	បណ្តុះបណ្តាលអំពីការបញ្ជូនយេនឌ័រក្នុងផែនការអភិវឌ្ឍន៍ឃុំ	កិច្ចការនារីស្រុក	\$224		
ថ្មពួក	២០០៧	បណ្តុះបណ្តាលអំពីភាពជាអ្នកដឹកនាំ និងការធ្វើសេចក្តីសម្រេចចិត្ត	កិច្ចការនារីស្រុក	\$224		
ថ្មពួក	២០០៧	ផ្សព្វផ្សាយអំពីច្បាប់ប្រឆាំងនឹងអំពើហិង្សាក្នុងគ្រួសារ	កិច្ចការនារីស្រុក	\$215		
ថ្មពួក	២០០៧	ផ្សព្វផ្សាយអំពីការប្រើប្រាស់ថ្នាំអាបែត	សុខាភិបាលស្រុក	\$228		
ថ្មពួក	២០០៧	ការចែកចាយថ្នាំអាបែតតាមគ្រួសារ	សុខាភិបាលស្រុក	\$198		
ថ្មពួក	២០០៧	ផ្សព្វផ្សាយអំពីសិទ្ធិកុមារ	សង្គមកិច្ចស្រុក	\$1,082		
ស្វាយចេក	២០០៧	បណ្តុះបណ្តាលពេទ្យសត្វភូមិ	កសិកម្មស្រុក	\$325		
ស្វាយចេក	២០០៧	បង្ហាញអំពី បវស	មេឃុំ	\$590		
ស្វាយចេក	២០០៧	បណ្តុះបណ្តាលអំពីបច្ចេកទេសដាំស្រូវ	មេឃុំ	\$276		
ស្វាយចេក	២០០៧	ផ្សព្វផ្សាយអំពីការការពារការដឹកវត្ថុបូរណ	វប្បធម៌ស្រុក	\$305		
ស្វាយចេក	២០០៧	ផ្សព្វផ្សាយអំពីច្បាប់ប្រឆាំងនឹងអំពើហិង្សាក្នុងគ្រួសារ	កិច្ចការនារីស្រុក	\$395		
ស្វាយចេក	២០០៧	ការអប់រំអំពីសុខភាពបន្តពូជ	សុខាភិបាលស្រុក	\$677		
ស្វាយចេក	២០០៧	ផ្សព្វផ្សាយអំពីការប្រើប្រាស់ថ្នាំញោន	សង្គមកិច្ចស្រុក	\$409		
ស្វាយចេក	២០០៧	បង្កើតថ្នាក់អប់រំក្រៅប្រព័ន្ធ	អប់រំស្រុក	\$398		



**១៣.២.២ គម្រោងសេវាកម្មផ្គត់ផ្គង់ថ្នាក់ស្រុក ក្នុងឆ្នាំ២០០៩**

ស្រុក/ក្រុង	ឈ្មោះគម្រោង	វិស័យ	ភ្នាក់ងារអនុវត្ត	ថវិកា	លទ្ធផលគម្រោង	ចំនួនអ្នកទទួលបាន		លទ្ធផលសំរេច	កត់សម្គាល់: បញ្ហានៃលទ្ធផលសម្រេច
						សរុប	ស្រី		
ព្រះនេត្រព្រះ	ផ្សព្វផ្សាយច្បាប់ប្រឆាំងអំពើហិង្សាក្នុង គ្រួសារ	យេនឌ័រ	ការិយាល័យនារីស្រុក	\$148	១ វគ្គ	100	50	100%	
ព្រះនេត្រព្រះ	ផ្សព្វផ្សាយច្បាប់ប្រឆាំងការជួញដូរស្ត្រី និងកុមារ	យេនឌ័រ	ការិយាល័យនារីស្រុក	\$1,033	៧ វគ្គ	700	350	100%	
ព្រះនេត្រព្រះ	ផ្សព្វផ្សាយច្បាប់ចរាចរផ្លូវគោក	រដ្ឋបាល សន្តិសុខនិងសណ្តាប់ធ្នាប់ សង្គម	អធិការស្រុក	\$370	៨ វគ្គ	1,200	600	100%	
ព្រះនេត្រព្រះ	បង្កើតសហគមន៍នេសាទ	កសិកម្ម	រដ្ឋបាលជលផល	\$291	២ វគ្គ	200	65	50%	កំពុងអនុវត្ត
ព្រះនេត្រព្រះ	រៀបចំតំបន់អភិរក្សមច្ឆាជាតិពីរកន្លែង	កសិកម្ម	រដ្ឋបាលជលផល	\$3,229	២សហគមន៍	200	65	0%	មិនទាន់អនុវត្ត
ព្រះនេត្រព្រះ	បណ្តុះបណ្តាលបច្ចេកទេសស្ទូងស្រូវ	កសិកម្ម	កសិកម្មស្រុក	\$382	៤ វគ្គ	120	70	100%	
ព្រះនេត្រព្រះ	វគ្គបណ្តុះបណ្តាលបច្ចេកទេសទឹកក្តៅសត្វ	កសិកម្ម	កសិកម្មស្រុក	\$502	៤ វគ្គ	120	80	0%	មិនទាន់អនុវត្ត
ព្រះនេត្រព្រះ	បណ្តុះបណ្តាលបច្ចេកទេសដំណាំបន្លែ និងផ្លែឈើ	កសិកម្ម	កសិកម្មស្រុក	\$432	៤ វគ្គ	120	70	10%	កំពុងអនុវត្ត
ព្រះនេត្រព្រះ	ធ្វើបង្ហាញអំពីដំណាំស្រូវ	កសិកម្ម	កសិកម្មស្រុក	\$334	១ វគ្គ	60	30	10%	កំពុងអនុវត្ត
ផ្ទៃពួក	បង្កើតនិងផ្សព្វផ្សាយបណ្តាញការពារ កុមារ	សង្គមកិច្ច	ការិយាល័យសង្គមកិច្ច	\$1,092	១២ វគ្គ	576	250	0%	មិនទាន់អនុវត្ត
ផ្ទៃពួក	ផ្សព្វផ្សាយច្បាប់ប្រឆាំងអំពើហិង្សាក្នុង គ្រួសារ	យេនឌ័រ	ការិយាល័យនារីស្រុក	\$1,083	៦ វគ្គ	300	150	0%	មិនទាន់អនុវត្ត
ផ្ទៃពួក	ផ្សព្វផ្សាយច្បាប់អាពាហ៍ពិពាហ៍	យេនឌ័រ	ការិយាល័យនារីស្រុក	\$1,065	៦ វគ្គ	300	150	0%	មិនទាន់អនុវត្ត

សៀវភៅទិន្នន័យខេត្ត ឆ្នាំ២០០៩: ផែនការអភិវឌ្ឍន៍ និងគម្រោងនានា

ស្រុក/ក្រុង	ឈ្មោះគម្រោង	វិស័យ	ភ្នាក់ងារអនុវត្ត	ថវិកា	លទ្ធផលគម្រោង	ចំនួនអ្នកទទួលបាន		លទ្ធផលសំរេច	កត់សម្គាល់: បញ្ហានៃលទ្ធផលសម្រេច
						សរុប	ស្រី		
ថ្មពួក	ពង្រឹងភ្នាក់ងារពេទ្យសត្វភូមិ	កសិកម្ម	កសិកម្មស្រុក	\$721	២ វគ្គ	80	6	0%	មិនទាន់អនុវត្ត
ថ្មពួក	ធ្វើបង្ហាញអំពីដំណាំស្រូវ និងទឹកស្រែកសិករ	កសិកម្ម	កសិកម្មស្រុក	\$485	២ វគ្គ	100	30	0%	មិនទាន់អនុវត្ត
ថ្មពួក	ផ្សព្វផ្សាយ ជ្រើសរើស និងលើកទឹកចិត្តសិស្សពូកែ ក្រីក្រ	អប់រំ	អប់រំស្រុក	\$1,331	៦ វគ្គ	240	120	0%	មិនទាន់អនុវត្ត
ថ្មពួក	ផ្តល់ចំណេះដឹងនិងចែកច្នាំអាហារូបតាម គ្រួសារ	សុខភាព	មណ្ឌលសុខភាព / ស្រុកប្រតិបត្តិ	\$249	៦ វគ្គ	132	65	100%	
ថ្មពួក	ផ្តល់ចំណេះដឹងអំពីសុខភាពបន្តពូជ	សុខភាព	មណ្ឌលសុខភាព / ស្រុកប្រតិបត្តិ	\$687	៦ វគ្គ	504	504	0%	មិនទាន់អនុវត្ត
ស្វាយចេក	ធ្វើបង្ហាញអំពីដំណាំស្រូវ	កសិកម្ម	កសិកម្មស្រុក	\$925	៦ បង្ហាញ	180	100	0%	មិនទាន់អនុវត្ត
ស្វាយចេក	បណ្តុះបណ្តាលបច្ចេកទេសដំណាំបន្លែ និងផ្តល់ពូជ	កសិកម្ម	កសិកម្មស្រុក	\$646	២ វគ្គ	60	40	0%	មិនទាន់អនុវត្ត
ស្វាយចេក	បណ្តុះបណ្តាលបច្ចេកទេសស្ទូងស្រូវ	កសិកម្ម	កសិកម្មស្រុក	\$406	២ វគ្គ	60	40	30%	កំពុងអនុវត្ត
ស្វាយចេក	ផ្សព្វផ្សាយច្បាប់ប្រឆាំងអំពើហិង្សាក្នុង គ្រួសារ	យេនឌ័រ	ការិយាល័យនារីស្រុក	\$774	៧ វគ្គ	280	140	100%	
ស្វាយចេក	ផ្សព្វផ្សាយច្បាប់អាពាហ៍ពិពាហ៍	យេនឌ័រ	ការិយាល័យនារីស្រុក	\$362	៤ វគ្គ	160	80	100%	
ស្វាយចេក	ផ្តល់ការលើកទឹកចិត្តចំពោះសិស្សពូកែ និងក្រីក្រ	អប់រំ	អប់រំស្រុក	\$2,370	៣៥ កង	35	20	100%	
ស្វាយចេក	ផ្សព្វផ្សាយចំណេះដឹងអំពីការការពារ បិតិកភ័ណ្ឌជាតិ	វប្បធម៌	ការិ.វប្បធម៌	\$122	៣ វគ្គ	90	50	0%	រង់ចាំការអនុម័តថវិកាពីគ.ស្រុក
ស្វាយចេក	ផ្សព្វផ្សាយច្បាប់ភូមិបាល	ការរៀបចំផែនដី/កម្មសិទ្ធិដីធ្លី	ភូមិបាលស្រុក	\$127	២ វគ្គ	60	35	0%	មិនទាន់អនុវត្ត

សៀវភៅទិន្នន័យខេត្ត ឆ្នាំ២០០៩: ផែនការអភិវឌ្ឍន៍ និងគម្រោងនានា

ស្រុក/ក្រុង	ឈ្មោះគម្រោង	វិស័យ	ភ្នាក់ងារអនុវត្ត	ថវិកា	លទ្ធផលគម្រោង	ចំនួនអ្នកទទួលបាន		លទ្ធផលសំរេច	កត់សម្គាល់: បញ្ហានៃលទ្ធផលសម្រេច
						សរុប	ស្រី		
ស្វាយចេក	ផ្សព្វផ្សាយទប់ស្កាត់ការប្រើប្រាស់គ្រឿងញៀន	សង្គមកិច្ច	ការិយាល័យសង្គមកិច្ច	\$106	២ វគ្គ	60	20	0%	រង់ចាំការអនុម័តថវិកាពីគ.ស្រុក
ស្វាយចេក	ផ្តល់ចំណេះដឹងអំពីសុខភាពបន្តពូជ	សុខភាព	មណ្ឌលសុខភាព/ស្រុកប្រតិបត្តិ	\$860	២០ វគ្គ	400	400	0%	រង់ចាំការអនុម័តថវិកាពីគ.ស្រុក

បច្ចុប្បន្នភាពចុងក្រោយថ្ងៃទី ៣០ មិថុនា ឆ្នាំ២០០៩

**១៣.៣ គម្រោងអន្តរាស្ស័យសង្កាត់ឆ្នាំ២០០៨-២០០៩**

**១៣.៣.១ គម្រោងអន្តរាស្ស័យសង្កាត់ ឆ្នាំ២០០៨**

គ្មានគម្រោងអន្តរាស្ស័យសង្កាត់ក្នុងខេត្តនេះ នៅក្នុងឆ្នាំ២០០៨ទេ ។

**១៣.៣.២ គម្រោងអន្តរាស្ស័យសង្កាត់ ឆ្នាំ២០០៩**

គ្មានគម្រោងអន្តរាស្ស័យសង្កាត់ក្នុងខេត្តនេះ នៅក្នុងឆ្នាំ២០០៩ទេ ។

**ប្រភព:** គម្រោងអន្តរាស្ស័យ ក្រសួងមហាផ្ទៃ (នាយកដ្ឋានរដ្ឋបាលមូលដ្ឋាន) គម្រោងអភិបាលកិច្ចមូលដ្ឋាន - DDLG/UNDP

**១៣.៤ ថវិកានិយោគខេត្ត(PIF) និងថវិកានិយោគស្រុក (DIF)**

ថវិកានិយោគខេត្ត និងស្រុក ទទួលបានពីម្ចាស់ជំនួយ PSDD, DANIDA, UNICEF, IFAD និង CANADA ។ នៅក្នុងផ្នែកនេះ យើងបញ្ចូលគម្រោងថវិកានិយោគខេត្តនិងស្រុក ដែលផ្តល់ដោយភីអេសឌីឌីនិងដានីដា (PSDD and DANIDA ) តាមរយៈកម្មវិធីគ្រប់គ្រងធនធានធម្មជាតិ និងជីវភាពរស់នៅ ( NRM&L) តែប៉ុណ្ណោះ ។

**១៣.៤.១ ថវិកានិយោគខេត្ត និងថវិកានិយោគស្រុក ឆ្នាំ២០០៨**

បញ្ជីលទ្ធផលរបស់ គ.ជ.អ.ប			ថវិកា
ពិពណ៌នាលទ្ធផល	ឯកតា	បរិមាណ	
<b>ចំនងជើងផ្នែកគាំទ្រ: ការគាំទ្រដល់ ផ្នែកគ្រប់គ្រងកិច្ចសន្យានិងរដ្ឋបាល</b>			<b>លេខកូដផ្នែក: 22/CAU/08-01</b>
ចំណាយគាំទ្រដល់មន្ត្រីផ្នែកគ្រប់គ្រងកិច្ចសន្យា	ខែ	12	\$ 10,200.00
គាំទ្រការងាររដ្ឋបាលកម្មវិធី	ខែ	12	\$ 26,726.92
ការផ្សាយ	ខែ	12	\$ 4,204.00
ប្រជុំនិងសិក្ខាសាលាពីការងារកម្មវិធី	ខែ	12	\$ 2,628.00
បណ្តុះបណ្តាលនិងពង្រឹងសមត្ថភាពដោយ/សំរាប់មន្ត្រីផ្នែកគ្រប់គ្រងកិច្ចសន្យា	នាក់-ថ្ងៃ	(20F+40M) X 2D	\$ 240.00
ចំនាយជាដាច់ខាត			\$ 2,345.08
<b>សរុបរងរបស់ផ្នែកគាំទ្រ</b>			<b>\$ 46,344.00</b>
<b>ចំនងជើងផ្នែកគាំទ្រ: ការគាំទ្រដល់ ផ្នែកហិរញ្ញវត្ថុ</b>			<b>លេខកូដផ្នែក: 22/FIN/08-00</b>
គាំទ្រដល់មន្ត្រីហិរញ្ញវត្ថុនៃ គ.ប្រ.	ខែ	12	\$ 4,320.00
គាំទ្រដល់មន្ត្រីគណនេយ្យខេត្ត	ខែ	12	\$ 4,080.00
បណ្តុះបណ្តាល និង កសាងសមត្ថភាពដោយ/សំរាប់មន្ត្រីហិរញ្ញវត្ថុ	នាក់-ថ្ងៃ	(18F+76M) X 12D	\$ 2,852.00
ចំនាយជាដាច់ខាត			\$ 0.00
<b>សរុបរងរបស់ផ្នែកគាំទ្រ</b>			<b>\$ 11,252.00</b>
<b>ចំនងជើងផ្នែកគាំទ្រ: ការគាំទ្រដល់ ផ្នែកគាំទ្របច្ចេកទេស</b>			<b>លេខកូដផ្នែក: 22/TSU/08-01</b>
គាំទ្រដល់ផ្នែកគាំទ្របច្ចេកទេស នៃ គ.ប្រ	ខែ	12	\$ 11,474.00
បណ្តុះបណ្តាលនិងពង្រឹងសមត្ថភាព សំរាប់ ផ្នែកគាំទ្របច្ចេកទេស នៃ គ.ប្រ	នាក់-ថ្ងៃ	(F+M) X 1D	\$ 184.00
បណ្តុះបណ្តាលនិងពង្រឹងសមត្ថភាព ដោយ ផ្នែកគាំទ្របច្ចេកទេស នៃ គ.ប្រ	នាក់-ថ្ងៃ	(F+M) X 1D	\$ 595.00
ចំនាយជាដាច់ខាត			\$ 0.00
<b>សរុបរងរបស់ផ្នែកគាំទ្រ</b>			<b>\$ 12,253.00</b>
<b>ចំនងជើងផ្នែកគាំទ្រ: ការគាំទ្រដល់ គម្រោងគាំទ្រការអភិវឌ្ឍន៍តាមបែបប្រជាធិបតេយ្យតាមរយៈ វិមជ្ឈការ និង វិសហមជ្ឈការ</b>			<b>លេខកូដផ្នែក: 22/PSD/08-01</b>
ចំណាយគាំទ្របុគ្គលិកគំរោងគាំទ្រការអភិវឌ្ឍន៍បែបប្រជាធិបតេយ្យតាមរយៈ វិមជ្ឈការ និងវិសហមជ្ឈការ	ខែ	12	\$ 22,585.00
ចំនាយជាដាច់ខាត			\$ 0.00
<b>សរុបរងរបស់ផ្នែកគាំទ្រ</b>			<b>\$ 22,585.00</b>
<b>ចំនងជើងផ្នែកគាំទ្រ: ការគាំទ្រដល់ ផ្នែករដ្ឋបាលមូលដ្ឋាន</b>			<b>លេខកូដផ្នែក: 22/LAU/08-01</b>
គាំទ្រដល់ផ្នែករដ្ឋបាលមូលដ្ឋាន នៃ គ.ប្រ	ខែ	12	\$ 20,040.00
ក្រុមការងារគណនេយ្យភាព	ខែ	12	\$ 299.00
ចំណាយសកម្មភាពពិសេសការគ្រប់គ្រងធនធានធម្មជាតិនិងបរិស្ថាន	ខែ	2	\$ 0.00

សៀវភៅទិន្នន័យខេត្ត ឆ្នាំ២០០៩: ផែនការអភិវឌ្ឍន៍ និងគម្រោងនានា

បញ្ជីលទ្ធផលរបស់ គ.ជ.អ.ប			ថវិកា
ពិពណ៌នាលទ្ធផល	ឯកតា	បរិមាណ	
បណ្តុះបណ្តាលនិងពង្រឹងសមត្ថភាព សំរាប់ ផ្នែករដ្ឋបាលមូលដ្ឋាន នៃ គ.ប្រ	នាក់-ថ្ងៃ	(2F+24M) X 50D	\$ 6,499.34
បណ្តុះបណ្តាលនិងពង្រឹងសមត្ថភាព ដោយ ផ្នែករដ្ឋបាលមូលដ្ឋាន នៃ គ.ប្រ	ថ្ងៃ	(24F+150M) X 10D	\$ 1,764.66
ចំនាយជាយថាហេតុ			\$ 0.00
<b>សរុបអស់ផ្នែកគាំទ្រ</b>			<b>\$ 28,603.00</b>
<b>ចំណងជើងកិច្ចសន្យា: កម្មវិធីកែលំអនិរន្តរ៍ស្រូវ</b>		<b>លេខកិច្ចសន្យា: 22/AGR/0801-00</b>	
ការបង្កើត/គាំទ្រភ្នាក់ងារចិញ្ចឹមសត្វកូមិ	នាក់	36	\$ 2,244.00
ការបង្ហាញផ្នែកក្សេត្រសាស្ត្រ (ឈើបូបផ្លែ ស្រូវ បន្លែ ដំណាំ)	បង្ហាញ ឬទឹកនៃង	5	\$ 320.00
ការគាំទ្រប្រតិបត្តិការ	ខែ/ មុខរបស់	10	\$ 420.00
ការវាយតម្លៃ	របាយការណ៍	1	\$ 52.50
កសិករបានទទួលការបណ្តុះបណ្តាលពី បច្ចេកទេសផ្សព្វផ្សាយក្សេត្រសាស្ត្រ និងការបង្ហាញ	នាក់-ថ្ងៃ	(75F+75M) X 1D	\$ 2,103.50
ចំនាយជាយថាហេតុ			\$ 0.00
<b>សរុបអស់កិច្ចសន្យា</b>			<b>\$ 5,140.00</b>
<b>ចំណងជើងកិច្ចសន្យា: គាំទ្រកម្មវិធីសាកល្បងពង្រឹងតួនាទីថ្នាក់ស្រុក</b>		<b>លេខកិច្ចសន្យា: 22/D03/0801-01</b>	
ការគាំទ្រសំភារៈការិយាល័យ	ប្រចាំខែ	12	\$ 5,932.60
សាងសង់ រឺ ជួសជុលផ្លូវ	ម៉ែត្រ	800	\$ 8,000.00
យុទ្ធនាការអប់រំ	ព្រឹត្តិការណ៍	1	\$ 920.82
បណ្តុះបណ្តាលស្តីពីការបញ្ជ្រាបយេនឌ័រ	នាក់-ថ្ងៃ	(9F+25M) X 2D	\$ 108.76
បណ្តុះបណ្តាលអំពីការប្រឆាំងនឹងអំពើហិង្សាក្នុងគ្រួសារ	នាក់-ថ្ងៃ	(100F+240M) X 12D	\$ 513.12
ការបណ្តុះបណ្តាលអំពីការយល់ដឹង/ ដោះស្រាយជម្លោះដីធ្លី	នាក់-ថ្ងៃ	(120F+120M) X 8D	\$ 462.08
កសិករបានទទួលការបណ្តុះបណ្តាលពី បច្ចេកទេសផ្សព្វផ្សាយក្សេត្រសាស្ត្រ និងការបង្ហាញ	នាក់-ថ្ងៃ	(140F+140M) X 8D	\$ 492.08
ការបណ្តុះបណ្តាលដល់គ្រូបឋមសិក្សា	នាក់-ថ្ងៃ	(30F+20M) X 189D	\$ 738.54
ចំនាយជាយថាហេតុ			\$ 0.00
<b>សរុបអស់កិច្ចសន្យា</b>			<b>\$ 17,168.00</b>
<b>ចំណងជើងកិច្ចសន្យា: គាំទ្រកម្មវិធីសាលារៀនពង្រឹងតួនាទីថ្នាក់ស្រុក</b>		<b>លេខកិច្ចសន្យា: 22/D04/0801-00</b>	
ការគាំទ្រសំភារៈការិយាល័យ	ប្រចាំខែ	12	\$ 2,803.00
សាងសង់ រឺ ជួសជុលផ្លូវ	ម៉ែត្រ	1000	\$ 8,437.00
បណ្តុះបណ្តាលអំពីការប្រឆាំងនឹងអំពើហិង្សាក្នុងគ្រួសារ	នាក់-ថ្ងៃ	(300F+120M) X 14D	\$ 601.99
ការអប់រំបន្តអំពីសុខភាព	នាក់-ថ្ងៃ	(375F+200M) X 31D	\$ 964.31
កសិករបានទទួលការបណ្តុះបណ្តាលពី បច្ចេកទេសផ្សព្វផ្សាយក្សេត្រសាស្ត្រ និងការបង្ហាញ	នាក់-ថ្ងៃ	(55F+22M) X 15D	\$ 819.10
ការបណ្តុះបណ្តាលអំពីការយល់ដឹង/ ដោះស្រាយជម្លោះដីធ្លី	នាក់-ថ្ងៃ	(200F+100M) X 10D	\$ 427.60
ចំនាយជាយថាហេតុ			\$ 0.00
<b>សរុបអស់កិច្ចសន្យា</b>			<b>\$ 14,053.00</b>
<b>ចំណងជើងកិច្ចសន្យា: ផែនការប្រើប្រាស់ដីដោះមីនុច</b>		<b>លេខកិច្ចសន្យា: 22/LUM/0802-00</b>	
ដំណើរការផែនការប្រើប្រាស់ដីធ្លី	ផែនការ	1	\$ 0.00

សៀវភៅទិន្នន័យខេត្ត ឆ្នាំ២០០៩: ផែនការអភិវឌ្ឍន៍ និងគម្រោងនានា

បញ្ជីលទ្ធផលរបស់ គ.ជ.អ.ប			ថវិកា
ពិពណ៌នាលទ្ធផល	ឯកតា	បរិមាណ	
ការគាំទ្រប្រតិបត្តិការ	ខែ/ មុខរបស់	12	\$ 5,760.00
ការវាយតម្លៃ	របាយការណ៍	1	\$ 0.00
ចំនាយជាមធ្យម			\$ 0.00
<b>សរុបរងរបស់កិច្ចសន្យា</b>			<b>\$ 5,760.00</b>
<b>ចំណងជើងកិច្ចសន្យា: ការរៀបចំផែនការ និង ការពង្រឹងសមត្ថភាព</b>		<b>លេខកិច្ចសន្យា: 22/PLA/0801-01</b>	
ផែនការអភិវឌ្ឍន៍ខេត្ត	ផ.អ.ខ	1	\$ 397.50
ការគាំទ្រប្រតិបត្តិការ	ខែ/មុខរបស់	12	\$ 1,145.00
ការចុះតាមដាន	នាក់-ថ្ងៃ	60	\$ 400.00
ការវាយតម្លៃ	របាយការណ៍	1	\$ 40.00
មូលដ្ឋានទិន្នន័យឃុំ	សៀវភៅ ទិន្នន័យ	1200	\$ 1,130.00
សមាហរណកម្មផែនការថ្នាក់ស្រុក	សិក្សាសាលា	1	\$ 825.00
បណ្តុះបណ្តាលអំពីការធ្វើផែនការ	នាក់-ថ្ងៃ	(F+M) X 1D	\$ 1,403.00
ចំនាយជាមធ្យម			\$ 59.50
<b>សរុបរងរបស់កិច្ចសន្យា</b>			<b>\$ 5,400.00</b>
<b>ចំណងជើងកិច្ចសន្យា: ជួសជុលថែរក្សាថែទាំផ្លូវលំ</b>		<b>លេខកិច្ចសន្យា: 22/RRD/0801-00</b>	
ការថែទាំផ្លូវជាប្រចាំ	ម៉ែត្រ	1250	\$ 1,845.00
ការចុះតាមដាន	នាក់-ថ្ងៃ	22	\$ 110.00
ការវាយតម្លៃ	របាយការណ៍	1	\$ 45.00
ចំនាយជាមធ្យម			\$ 0.00
<b>សរុបរងរបស់កិច្ចសន្យា</b>			<b>\$ 2,000.00</b>
<b>ចំណងជើងកិច្ចសន្យា: ទប់ស្កាត់ការជួញដូររដ្ឋភោគកម្មក្នុងវិស័យទេសចរណ៍</b>		<b>លេខកិច្ចសន្យា: 22/TOU/0801-00</b>	
ការគាំទ្រប្រតិបត្តិការ	ខែ/មុខរបស់	5	\$ 120.00
ការវាយតម្លៃ	របាយការណ៍	1	\$ 40.00
ការបណ្តុះបណ្តាលអំពីទេសចរណ៍	នាក់-ថ្ងៃ	(500F+380M) X 22D	\$ 940.00
ចំនាយជាមធ្យម			\$ 0.00
<b>សរុបរងរបស់កិច្ចសន្យា</b>			<b>\$ 1,100.00</b>
<b>ចំណងជើងកិច្ចសន្យា: កែលម្អប្រព័ន្ធធារាសាស្ត្រ</b>		<b>លេខកិច្ចសន្យា: 22/WRM/0801-00</b>	
រចនាសម្ព័ន្ធ/ សំណង់ត្រួតពិនិត្យទឹក	រចនាសម្ព័ន្ធ	1	\$ 19,540.00
ការគាំទ្រប្រតិបត្តិការ	ខែ/ មុខរបស់	12	\$ 1,195.00
ការវាយតម្លៃ	របាយការណ៍	1	\$ 60.00
ចំនាយជាមធ្យម			\$ 100.00
<b>សរុបរងរបស់កិច្ចសន្យា</b>			<b>\$ 20,895.00</b>
<b>សរុបរួម</b>			<b>\$ 192,553.00</b>

**១៣.៤.២ ថវិកានិយោគខេត្ត និងថវិកានិយោគស្រុក ឆ្នាំ២០០៩**

បញ្ជីលទ្ធផលរបស់ គ.ជ.អ.ប			ថវិកា
ពិពណ៌នាលទ្ធផល	ឯកតា	បរិមាណ	
<b>ចំណងជើងផ្នែកគាំទ្រ: ការគាំទ្រដល់ ផ្នែកគ្រប់គ្រងកិច្ចសន្យានិងរដ្ឋបាល</b>			<b>លេខកូដផ្នែក: 22/CAU/09-00</b>
ចំណាយគាំទ្រដល់មន្ត្រីផ្នែកគ្រប់គ្រងកិច្ចសន្យា	ខែ	12	\$ 11,040.00
គាំទ្រការងាររដ្ឋបាលកម្មវិធី	ខែ	12	\$ 16,660.00
ការផ្សាយ	ខែ	2	\$ 2,230.00
ប្រជុំនិងសិក្ខាសាលាពីការងារកម្មវិធី	ខែ	12	\$ 5,370.00
បណ្តុះបណ្តាលនិងពង្រឹងសមត្ថភាពដោយ/សំរាប់មន្ត្រីផ្នែកគ្រប់គ្រងកិច្ចសន្យា	នាក់-ថ្ងៃ	(3F+20M) X 1D	\$ 390.00
ចំនាយជាថវិកា			\$ 721.00
<b>សរុបរបស់ផ្នែកគាំទ្រ</b>			<b>\$ 36,411.00</b>
<b>ចំណងជើងផ្នែកគាំទ្រ: ការគាំទ្រដល់ ផ្នែកហិរញ្ញវត្ថុ</b>			<b>លេខកូដផ្នែក: 22/FIN/09-00</b>
គាំទ្រដល់មន្ត្រីហិរញ្ញវត្ថុនៃ គ.ប្រ.	ខែ	12	\$ 4,320.00
គាំទ្រដល់មន្ត្រីគណនេយ្យ	ខែ	12	\$ 4,080.00
បណ្តុះបណ្តាល និង កសាងសមត្ថភាពដោយ/សំរាប់មន្ត្រីហិរញ្ញវត្ថុ	នាក់-ថ្ងៃ	(7F+204M) X 10D	\$ 2,840.00
ចំនាយជាថវិកា			\$ 0.00
<b>សរុបរបស់ផ្នែកគាំទ្រ</b>			<b>\$ 11,240.00</b>
<b>ចំណងជើងផ្នែកគាំទ្រ: ការគាំទ្រដល់ ផ្នែកគាំទ្របច្ចេកទេស</b>			<b>លេខកូដផ្នែក: 22/TSU/09-00</b>
គាំទ្រដល់ផ្នែកគាំទ្របច្ចេកទេស នៃ គ.ប្រ.	ខែ	12	\$ 10,920.00
បណ្តុះបណ្តាលនិងពង្រឹងសមត្ថភាព សំរាប់ ផ្នែកគាំទ្របច្ចេកទេស នៃ គ.ប្រ.	នាក់-ថ្ងៃ	(60F+60M) X 1D	\$ 1,526.00
បណ្តុះបណ្តាលនិងពង្រឹងសមត្ថភាព ដោយ ផ្នែកគាំទ្របច្ចេកទេស នៃ គ.ប្រ.	នាក់-ថ្ងៃ	(100F+120M) X 1D	\$ 902.00
ចំនាយជាថវិកា			\$ 0.00
<b>សរុបរបស់ផ្នែកគាំទ្រ</b>			<b>\$ 13,348.00</b>
<b>ចំណងជើងផ្នែកគាំទ្រ: ការគាំទ្រដល់ គម្រោងគាំទ្រការអភិវឌ្ឍន៍តាមបែបប្រជាធិបតេយ្យ តាមរយៈ វិមជ្ឈការ និង វិសហមជ្ឈការ</b>			<b>លេខកូដផ្នែក: 22/PSD/09-00</b>
ចំណាយគាំទ្របុគ្គលិកគំរោងគាំទ្រការអភិវឌ្ឍន៍បែបប្រជាធិបតេយ្យ តាមរយៈ វិមជ្ឈការ និង វិសហមជ្ឈការ	ខែ	6	\$ 20,643.00
ចំនាយជាថវិកា			\$ 0.00
<b>សរុបរបស់ផ្នែកគាំទ្រ</b>			<b>\$ 20,643.00</b>
<b>ចំណងជើងផ្នែកគាំទ្រ: ការគាំទ្រដល់ ផ្នែករដ្ឋបាលមូលដ្ឋាន</b>			<b>លេខកូដផ្នែក: 22/LAU/09-00</b>
គាំទ្រដល់ផ្នែករដ្ឋបាលមូលដ្ឋាន នៃ គ.ប្រ.	ខែ	12	\$ 24,141.00
ក្រុមការងារគណនេយ្យភាព	ខែ	12	\$ 580.00
ចំណាយសកម្មភាពពិសេសការគ្រប់គ្រងធនធានធម្មជាតិនិងបរិស្ថាន	ខែ	12	\$ 395.00
រៀបចំសមាជក្រុមប្រឹក្សាឃុំ/សង្កាត់	សមាជ	1	\$ 1,725.00
បណ្តុះបណ្តាលនិងពង្រឹងសមត្ថភាព សំរាប់ ផ្នែករដ្ឋបាលមូលដ្ឋាន នៃ គ.ប្រ.	នាក់-ថ្ងៃ	(12F+59M) X 15D	\$ 5,090.00
បណ្តុះបណ្តាលនិងពង្រឹងសមត្ថភាព ដោយ ផ្នែករដ្ឋបាលមូលដ្ឋាន នៃ គ.ប្រ.	ថ្ងៃ	(148F+512M) X 20D	\$ 5,709.00
ចំនាយជាថវិកា			\$ 0.00
<b>សរុបរបស់ផ្នែកគាំទ្រ</b>			<b>\$ 37,640.00</b>

សៀវភៅទិន្នន័យខេត្ត ឆ្នាំ២០០៩: ផែនការអភិវឌ្ឍន៍ និងគម្រោងនានា

បញ្ជីលទ្ធផលរបស់ គ.ជ.អ.ប			ថវិកា
ពិពណ៌នាលទ្ធផល	ឯកតា	បរិមាណ	
<b>ចំណងជើងកិច្ចសន្យា: កែលម្អសន្តិសុខស្បៀង</b>			<b>លេខកិច្ចសន្យា: 22/AGR/0901-00</b>
ការបង្ហាញផ្នែកក្សេត្រសាស្ត្រ (លើបូមផ្លែ ស្រូវ បន្លែ ដំណាំ)	បង្ហាញ ឬទឹកផ្លែ	5	\$ 2,172.00
ការគាំទ្រប្រតិបត្តិការ	ខែ/ មុខរបស់	12	\$ 300.00
ការវាយតម្លៃ	របាយការណ៍	1	\$ 99.05
ការចុះតាមដាន	នាក់-ថ្ងៃ	26	\$ 160.00
កសិករបានទទួលការបណ្តុះបណ្តាលពី បច្ចេកទេសផ្សព្វផ្សាយក្សេត្រសាស្ត្រ និងការបង្ហាញ	នាក់-ថ្ងៃ	(75F+75M) X 5D	\$ 690.00
ជ្រើសរើសកសិករ បណ្តុះបណ្តាលឱ្យក្លាយជា ភ្នាក់ងារចិញ្ចឹមសត្វភូមិ	នាក់-ថ្ងៃ	(F+M) X 1D	\$ 1,580.00
ការបណ្តុះបណ្តាលកសិករពីបច្ចេកទេស ផ្សព្វផ្សាយសុខភាពសត្វ ផលិតកម្ម និងការបង្ហាញ	នាក់-ថ្ងៃ	(F+M) X 1D	\$ 1,925.00
ចំនាយជាយថាហេតុ			\$ 0.00
<b>សរុបរបស់កិច្ចសន្យា</b>			<b>\$ 6,926.05</b>
<b>ចំណងជើងកិច្ចសន្យា: បង្កើតក្រុមសិល្បៈវប្បធម៌</b>			<b>លេខកិច្ចសន្យា: 22/CUL/0901-00</b>
ការចុះតាមដាន	នាក់-ថ្ងៃ	10	\$ 81.00
ការវាយតម្លៃ	របាយការណ៍	1	\$ 90.00
បង្កើត និង ផ្តល់ការបណ្តុះបណ្តាលអំពី យីកេ បាសាក់ ពិនពាធ និង របាំសម័យ ដល់មូលដ្ឋាន	នាក់-ថ្ងៃ	(15F+10M) X 80D	\$ 1,390.00
ចំនាយជាយថាហេតុ			\$ 0.00
<b>សរុបរបស់កិច្ចសន្យា</b>			<b>\$ 1,561.00</b>
<b>ចំណងជើងកិច្ចសន្យា: គាំទ្រកម្មវិធីសាកល្បងពង្រឹងគុណភាពផលិតផលស្រូវ</b>			<b>លេខកិច្ចសន្យា: 22/D03/0901-00</b>
ការគាំទ្រសំភារៈការិយាល័យ	ប្រចាំខែ	12	\$ 6,495.00
សាងសង់ រឺ ជួសជុលផ្លូវ	ម៉ែត្រ	1700	\$ 20,250.00
ការវាយតម្លៃការអនុវត្តអនុកិច្ចសន្យា	សិក្ខាសាលា	1	\$ 100.00
ថ្នាក់អប់រំក្រៅប្រព័ន្ធ	ថ្នាក់ (សិស្ស២៥នាក់)	2	\$ 850.00
ការត្រួតពិនិត្យតាមដានការអនុវត្តគំរោង ឬសកម្មភាព	នាក់-ថ្ងៃ	55	\$ 275.00
ផែនទីប្រើប្រាស់ និងគ្រប់គ្រងដី	ផែនទី	10	\$ 1,500.00
កសិករបានទទួលការបណ្តុះបណ្តាលពី បច្ចេកទេសផ្សព្វផ្សាយក្សេត្រសាស្ត្រ និងការបង្ហាញ	នាក់-ថ្ងៃ	(70F+30M) X 9D	\$ 1,050.00
ការអប់រំបន្តអំពីសុខភាព	នាក់-ថ្ងៃ	(190F+50M) X 8D	\$ 700.00
ការបណ្តុះបណ្តាលអំពីការយល់ដឹង/ ដំណោះស្រាយជម្លោះដីធ្លី	នាក់-ថ្ងៃ	(200F+100M) X 12D	\$ 750.00
ការអប់រំ និង ការយល់ដឹងអំពីបរិស្ថាននិងធនធានធម្មជាតិ	នាក់-ថ្ងៃ	(105F+105M) X 7D	\$ 450.00
បណ្តុះបណ្តាលអំពីនីតិវិធីនៃច្បាប់ព្រហ្មទណ្ឌនានា	នាក់-ថ្ងៃ	(105F+105M) X 6D	\$ 450.00
បណ្តុះបណ្តាលស្តីពីការបញ្ជាប្រយោជន៍	នាក់-ថ្ងៃ	(304F+385M) X 7D	\$ 600.00
ការបណ្តុះបណ្តាលអំពីសិទ្ធិកុមារ និង ស្ត្រី	នាក់-ថ្ងៃ	(100F+50M) X 6D	\$ 400.00
បណ្តុះបណ្តាលអំពីការធ្វើផែនការ	នាក់-ថ្ងៃ	(7F+28M) X 1D	\$ 930.00
ចំនាយជាយថាហេតុ			\$ 0.00
<b>សរុបរបស់កិច្ចសន្យា</b>			<b>\$ 34,800.00</b>



សៀវភៅទិន្នន័យខេត្ត ឆ្នាំ២០០៩: ផែនការអភិវឌ្ឍន៍ និងគម្រោងនានា

បញ្ជីលទ្ធផលរបស់ គ.ជ.អ.ប			ថវិកា
ពិពណ៌នាលទ្ធផល	ឯកតា	បរិមាណ	
<b>ចំណងជើងកិច្ចសន្យា: គាំទ្រកម្មវិធីសាកល្បងពង្រឹងតួនាទីថ្នាក់ស្រុក</b>			<b>លេខកិច្ចសន្យា: 22/D04/0901-00</b>
សាងសង់ វី ជួសជុលផ្លូវ	ម៉ែត្រ	1500	\$ 11,000.00
រចនាសម្ព័ន្ធ/ សំណង់ត្រួតពិនិត្យទឹក	រចនាសម្ព័ន្ធ	1	\$ 9,250.00
ការគាំទ្រសំភារៈការិយាល័យ	ប្រចាំខែ	12	\$ 3,311.30
ការត្រួតពិនិត្យតាមដានការអនុវត្តគម្រោង ឬសកម្មភាព	នាក់-ថ្ងៃ	126	\$ 275.00
ការវាយតម្លៃការអនុវត្តកិច្ចសន្យា	សិក្ខាសាលា	1	\$ 100.00
ថ្នាក់អប់រំក្រៅប្រព័ន្ធ	ថ្នាក់ (សិស្ស២៥នាក់)	2	\$ 1,200.00
ការអប់រំបន្តអំពីសុខភាព	នាក់-ថ្ងៃ	(400F+100M) X 20D	\$ 500.00
ការបណ្តុះបណ្តាលកសិករពីបច្ចេកទេស ផ្សព្វផ្សាយសុខភាពសត្វ ផលិតកម្ម និងការបង្ហាញ	នាក់-ថ្ងៃ	(5F+10M) X 17D	\$ 1,086.00
ការអប់រំអំពីច្បាប់/បទដ្ឋានជលផល	នាក់-ថ្ងៃ	(50F+50M) X 1D	\$ 200.00
ការបណ្តុះបណ្តាលអំពីការយល់ដឹង/ ដំណោះស្រាយជម្លោះដីធ្លី	នាក់-ថ្ងៃ	(159F+162M) X 5D	\$ 450.00
បណ្តុះបណ្តាលអំពីសន្តិសុខសង្គម	នាក់-ថ្ងៃ	(175F+75M) X 5D	\$ 500.00
បណ្តុះបណ្តាលអំពីការធ្វើផែនការ	នាក់-ថ្ងៃ	(6F+23M) X 1D	\$ 1,000.00
បណ្តុះបណ្តាលអំពីការប្រឆាំងនឹងអំពើហិង្សាក្នុងគ្រួសារ	នាក់-ថ្ងៃ	(200F+400M) X 20D	\$ 1,000.00
កសិករបានទទួលការបណ្តុះបណ្តាលពី បច្ចេកទេសផ្សព្វផ្សាយរក្សាស្រូវ និងការបង្ហាញ	នាក់-ថ្ងៃ	(70F+30M) X 20D	\$ 1,814.00
ចំនាយជាថ្លៃហេតុ			\$ 0.00
<b>សរុបរបស់កិច្ចសន្យា</b>			<b>\$ 31,686.30</b>
<b>ចំណងជើងកិច្ចសន្យា: អប់រំផ្សព្វផ្សាយច្បាប់ភូមិបាលដល់ក្រុមប្រឹក្សាឃុំនិង ប្រជាពលរដ្ឋ</b>			<b>លេខកិច្ចសន្យា: 22/LUM/0901-00</b>
ការគាំទ្រប្រតិបត្តិការ	ខែ/ មុខរបស់	1	\$ 250.00
ការវាយតម្លៃ	របាយការណ៍	1	\$ 112.00
ការចុះតាមដាន	នាក់-ថ្ងៃ	10	\$ 180.00
ការបណ្តុះបណ្តាលអំពីការយល់ដឹង/ ដំណោះស្រាយជម្លោះដីធ្លី	នាក់-ថ្ងៃ	(490F+490M) X 3D	\$ 2,580.00
ចំនាយជាថ្លៃហេតុ			\$ 0.00
<b>សរុបរបស់កិច្ចសន្យា</b>			<b>\$ 3,122.00</b>
<b>ចំណងជើងកិច្ចសន្យា: ហដ្ឋថប</b>			<b>លេខកិច្ចសន្យា: 22/LUM/0902-00</b>
ដំណើរការផែនការប្រើប្រាស់ដីធ្លី	ផែនការ	1	\$ 1,095.00
ការចុះតាមដាន	នាក់-ថ្ងៃ	24	\$ 200.00
ការវាយតម្លៃ	របាយការណ៍	1	\$ 105.00
ការគាំទ្រប្រតិបត្តិការ	ខែ/ មុខរបស់	12	\$ 5,760.00
ចំនាយជាថ្លៃហេតុ			\$ 0.00
<b>សរុបរបស់កិច្ចសន្យា</b>			<b>\$ 7,160.00</b>
<b>ចំណងជើងកិច្ចសន្យា: កម្មវិធីយល់ដឹងពីបរិស្ថាន</b>			<b>លេខកិច្ចសន្យា: 22/NRM/0901-00</b>

សៀវភៅទិន្នន័យខេត្ត ឆ្នាំ២០០៩: ផែនការអភិវឌ្ឍន៍ និងគម្រោងនានា

បញ្ជីលទ្ធផលរបស់ គ.ជ.អ.ប			ថវិកា
ពិពណ៌នាលទ្ធផល	ឯកតា	បរិមាណ	
ការចុះតាមដាន	នាក់-ថ្ងៃ	15	\$ 150.00
ការវាយតម្លៃ	របាយការណ៍	1	\$ 93.00
ការគ្រប់គ្រងសំណល់សំរាម	សហគមន៍/កន្លែង /ធុងសំរាម	1	\$ 5,000.00
ការអប់រំ និង ការយល់ដឹងអំពីបរិស្ថាននិងធនធានធម្មជាតិ	នាក់-ថ្ងៃ	(200F+90M) X 4D	\$ 940.00
ចំនាយជាយថាហេតុ			\$ 0.00
<b>សរុបរងរបស់កិច្ចសន្យា</b>			<b>\$ 6,183.00</b>
<b>ចំណងជើងកិច្ចសន្យា: ការរៀបចំផែនការ និង ការពង្រឹងសមត្ថភាព</b>		<b>លេខកិច្ចសន្យា: 22/PLA/0901-00</b>	
ផែនការសកម្មភាពនិងថវិកាសកម្មវិធីសិល្បា	ផ.ស.ថ.ស	1	\$ 295.00
សមាហរណកម្មផែនការថ្នាក់ស្រុក	សិក្ខាសាលា	5	\$ 921.00
មូលដ្ឋានទិន្នន័យឃុំ	សៀវភៅ ទិន្នន័យ	80	\$ 640.00
ការចុះតាមដាន	នាក់-ថ្ងៃ	40	\$ 375.00
ការគាំទ្រប្រតិបត្តិការ	ខែ/មុខរបស់	12	\$ 1,630.00
ផែនការវិនិយោគអភិវឌ្ឍន៍ខេត្ត	ផ.វ.អ.ខ	1	\$ 1,080.00
ការវាយតម្លៃ	របាយការណ៍	1	\$ 100.00
ផែនការអភិវឌ្ឍន៍ខេត្ត	ផ.អ.ខ	1	\$ 320.00
ចំនាយជាយថាហេតុ			\$ 39.00
<b>សរុបរងរបស់កិច្ចសន្យា</b>			<b>\$ 5,400.00</b>
<b>ចំណងជើងកិច្ចសន្យា: លើកកម្ពស់ស្ថានភាពស្ត្រីនិងកុមារក្នុងសហគមន៍</b>		<b>លេខកិច្ចសន្យា: 22/SOC/0901-00</b>	
ការចុះតាមដាន	នាក់/ថ្ងៃ	12	\$ 160.00
ការវាយតម្លៃ	របាយការណ៍	1	\$ 119.00
ការបណ្តុះបណ្តាលអំពីសិទ្ធិកុមារ និង ស្ត្រី	នាក់-ថ្ងៃ	(235F+165M) X 1D	\$ 1,060.00
ចំនាយជាយថាហេតុ			\$ 0.00
<b>សរុបរងរបស់កិច្ចសន្យា</b>			<b>\$ 1,339.00</b>
<b>ចំណងជើងកិច្ចសន្យា: កម្មវិធីផ្សព្វផ្សាយពីច្បាប់ការងារ</b>		<b>លេខកិច្ចសន្យា: 22/SOC/0902-00</b>	
ការវាយតម្លៃ	របាយការណ៍	1	\$ 143.50
ការចុះតាមដាន	នាក់/ថ្ងៃ	24	\$ 30.00
ការបណ្តុះបណ្តាលអំពីសិទ្ធិកុមារ និង ស្ត្រី	នាក់-ថ្ងៃ	(200F+200M) X 1D	\$ 2,287.50
ចំនាយជាយថាហេតុ			\$ 0.00
<b>សរុបរងរបស់កិច្ចសន្យា</b>			<b>\$ 2,461.00</b>
<b>ចំណងជើងកិច្ចសន្យា: ទប់សាត់ការកេងប្រវ័ញ្ចផ្លូវភេទកុមារក្នុងវិស័យទេសចរណ៍</b>		<b>លេខកិច្ចសន្យា: 22/TOU/0901-00</b>	
ការគាំទ្រប្រតិបត្តិការ	ខែ/ មុខរបស់	1	\$ 2,362.00
ការចុះតាមដាន	នាក់-ថ្ងៃ	20	\$ 75.00
ការវាយតម្លៃ	របាយការណ៍	1	\$ 83.00

សៀវភៅទិន្នន័យខេត្ត ឆ្នាំ២០០៩: ផែនការអភិវឌ្ឍន៍ និងគម្រោងនានា

បញ្ជីលទ្ធផលរបស់ គ.ជ.អ.ប			ថវិកា
ពិពណ៌នាលទ្ធផល	ឯកតា	បរិមាណ	
ការបណ្តុះបណ្តាលអំពីទេសចរណ៍	នាក់-ថ្ងៃ	(100F+100M) X 1D	\$ 802.00
ចំនាយជាថវិកាហេតុ			\$ 0.00
<b>សរុបរងរបស់កិច្ចសន្យា</b>			<b>\$ 3,322.00</b>
<b>ចំណងជើងកិច្ចសន្យា: កែលំអសំណង់ធារាសាស្ត្រ</b>		<b>លេខកិច្ចសន្យា: 22/WRM/0901-00</b>	
រចនាសម្ព័ន្ធ/ សំណង់ត្រួតពិនិត្យទឹក	រចនាសម្ព័ន្ធ	2	\$ 8,349.26
សហគមន៍កសិករប្រើប្រាស់ទឹក	ក្រុម	1	\$ 1,353.00
ការគាំទ្រប្រតិបត្តិការ	ខែ/ មុខរបស់	10	\$ 1,272.30
ការចុះតាមដាន	នាក់-ថ្ងៃ	11	\$ 75.00
ការវាយតម្លៃ	របាយការណ៍	1	\$ 62.00
ការពង្រឹងសមត្ថភាពទៅលើការគ្រប់គ្រងធនធានទឹក	នាក់-ថ្ងៃ	(500F+500M) X 24D	\$ 486.69
ចំនាយជាថវិកាហេតុ			\$ -0.00
<b>សរុបរងរបស់កិច្ចសន្យា</b>			<b>\$ 11,598.25</b>
<b>សរុបរួម</b>			<b>\$ 234,840.60</b>

**១៣.៥ គម្រោងផ្សេងៗ ក្នុងខេត្ត**

**១៣.៥.១ គម្រោងកាត់បន្ថយភាពក្រីក្រនៅតំបន់ជនបទ RPRP**

មិនមានគម្រោង RPRP អនុវត្តនៅក្នុងស្រុក ឬខេត្តនេះទេ នៅពេលបច្ចុប្បន្ននេះ ។ គម្រោងនេះកំពុងតែអនុវត្តនៅខេត្តស្វាយរៀង និងព្រៃវែងប៉ុណ្ណោះ ។

### ១៣.៥.២ គម្រោងសិទ្ធិកុមារ ឆ្នាំ២០០៧-២០០៩

#### ១៣.៥.២.១ សិទ្ធិកុមារឆ្នាំ២០០៧ លទ្ធផល និងការចំណាយប៉ាន់ស្មាន ក្នុងឆ្នាំ២០០៧

ពិពណ៌នាលទ្ធផល/សកម្មភាព	ថវិកា (១ដុល្លារ - ៤០០០ រៀល)
១.១ ប្រជុំប្រចាំខែ គ.ក.ន.ក	\$1,008
១.២ ប្រជុំប្រចាំឆមាស គ.ក.ន.ក	\$658
១.៣ ចំណាយគាំទ្រប្រតិបត្តិការ	\$3,600
១.៤ ប្រជុំភូមិស្តីពីសិទ្ធិកុមារ និងការការពារកុមារ	\$693
១.៥ ប្រជុំភូមិស្តីពីថ្នាំបង្ការ និងបញ្ហាសុខភាព	\$693
១.៦ ប្រជុំភូមិស្តីពីការអប់រំ	\$693
១.៧ ប្រាក់លើកទឹកចិត្តគ្រូមត្តេយ្យសហគមន៍សម្រាប់ ១០ ខែ	\$10,050
១.៨ ត្រួតពិនិត្យដំណើរការរបស់ថ្នាក់មត្តេយ្យសហគមន៍	\$536
១.៩ បង្កើនការយល់ដឹងពីសិទ្ធិកុមារ និងស្ត្រី	\$4,800
<b>សរុបរួម</b>	<b>\$22,731</b>

#### ១៣.៥.២.២ សិទ្ធិកុមារឆ្នាំ២០០៨ លទ្ធផល និងការចំណាយប៉ាន់ស្មាន ក្នុងឆ្នាំ២០០៨

បរិយាយលទ្ធផល/សកម្មភាព	ថវិកា (១ដុល្លារ - ៤០០០ រៀល)
<b>សហគមន៍អាចកំណត់រក និងនិយាយប្រាប់ បានអំពីតំរូវការអភិវឌ្ឍន៍យ៉ាងសំខាន់សំរាប់ កុមារ</b>	
ប្រជុំ គ.ក.ន.ក ប្រចាំខែ ២៤ឃុំ	\$1,008
ប្រជុំ គ.ក.ន.ក ប្រចាំត្រីមាស ២៤ឃុំ	\$462
ប្រជុំ គ.ក.ន.ក ប្រចាំត្រីមាស ២៤ឃុំ	\$3,600
ប្រជុំភូមិស្តីពីការការពារកុមារ និងសិទ្ធិកុមារ ២៤ឃុំ	\$693
ប្រជុំភូមិស្តីពីបញ្ហាសុខភាព ២៤ឃុំ	\$693
ប្រជុំភូមិស្តីពីការអប់រំ ២៤ឃុំ	\$693
ប្រាក់លើកទឹកចិត្តសំរាប់គ្រូមត្តេយ្យសហគមន៍ ២២ ឃុំ	\$10,050
ត្រួតពិនិត្យសកម្មភាព/ដំណើរការថ្នាក់មត្តេយ្យសហគមន៍ ២២ឃុំ	\$536
យុទ្ធនាការពីសិទ្ធិកុមារ និងស្ត្រី ២៤ឃុំ	\$4,800
<b>សរុបរងគ្រប់លទ្ធផលទាំងអស់</b>	<b>\$22,535</b>
ចំណាយជាយថាហេតុ	\$196
<b>សរុបរួម</b>	<b>\$22,731</b>

**១៣.៥.២.៣ សិទ្ធិកុមារឆ្នាំ២០០៩ ថវិកា និងលទ្ធផលគ្រោង**

បរិយាយ		អន្លង់វែង	បន្ទាយអំពិល	ចុងកាល់	ត្រូវបំពេញប្រតិបត្តិ	សំរោង	សរុប	
ឃុំ សង្កាត់		5	4	4	6	5	24	
ភូមិ		47	74	25	38	47	231	
សកម្មភាព និងថវិកា	ប្រតិបត្តិការ គ.ក.ន.ក	ឃុំ	5	4	4	6	5	24
		ថវិកា	\$1,000	\$800	\$800	\$1,200	\$1,000	\$4,800
	មត្តេយ្យសហគមន៍	ភូមិ	\$27	\$10	\$25	\$28	\$13	\$103
		ថវិកា	\$3,645	\$1,314	\$3,375	\$3,780	\$1,755	\$13,869
	ការអប់រំមាតាបិតា	ភូមិ	47	10	25	38	17	137
		ថវិកា	\$2,961	\$630	\$1,806	\$2,934	\$1,071	\$9,402
	សហគមន៍ដឹកនាំអនុវត្តន៍ អនាម័យទាំងស្រុង	ភូមិ	0	27	0	0	13	40
		ថវិកា	\$0	\$7,365	\$0	\$0	\$3,079	\$10,444
	ការកែទម្លាប់សុខ ភាពអនាម័យ	ភូមិ	0	15	4	0	0	19
		ថវិកា	\$0	\$3,095	\$731	\$0	\$0	\$3,826
	ការអន្តរាគមន៍ សុខាភិបាលពិសេស	គាំទ្រ MMR	5	4	4	6	5	24
		ថវិកា	\$1,000	\$800	\$800	\$1,200	\$1,000	\$4,800
	ការចុះ មូលដ្ឋាន	ឃុំ	1	1	0	1	0	3
		ថវិកា	\$504	\$1,512	\$0	\$756	\$0	\$2,772
	មូលនិធិមិនកំណត់	ឃុំ	1	1	0	1	0	3
		ថវិកា	\$500	\$500	\$0	\$500	\$0	\$1,500
ការធ្វើ ផែនទីភូមិ		\$66	\$162	\$0	\$81	\$0	\$309	
<b>សរុប</b>		<b>\$9,676</b>	<b>\$16,178</b>	<b>\$7,512</b>	<b>\$10,451</b>	<b>\$7,905</b>	<b>\$51,722</b>	

ប្រភព: យូនីសេស (UNICEF)

សៀវភៅទិន្នន័យខេត្ត ឆ្នាំ២០០៩: ផែនការអភិវឌ្ឍន៍ និងគម្រោងនានា

**ផ្នែក ប្រ: សេវាកម្ម និង អង្គការ/  
ស្ថាប័ននានា**





**១៤. ហេដ្ឋារចនាសម្ព័ន្ធ**

**១៤.១ ប្រវែង និងការចំណាយលើផ្លូវនានា តាមបណ្តាក្រុង/ស្រុក ក្នុងឆ្នាំ២០០៨**

ខ្លឹម	OMC	អន្ទង់វែង	បន្ទាយអំពិល	ចុងកាល់	សំរោង	ត្រូវចំណាយប្រាក់
ប្រវែងផ្លូវដែលបានកសាងរួចនៅក្នុងស្រុក (គ.ម)	108	40	0	0	30	38
ប្រវែងផ្លូវដែលមិនទាន់បានកសាងរួចនៅក្នុងស្រុក (គ.ម)	259	18	12	39	190	0
ចំនួនថវិកាដែលចំណាយក្នុងការកសាងផ្លូវក្នុងឆ្នាំ២០០៨ (\$)	555,074	37,043	34,838	41,613	400,276	41,305
ចំនួនថវិកាដែលចំណាយក្នុងការជួសជុលនិងស្តារផ្លូវឡើងវិញក្នុងឆ្នាំ២០០៨ (\$)	1,172,373	36,089	26,172	92,693	1,017,419	0

**សម្គាល់១:** សូមកត់សម្គាល់ថាទិន្នន័យនេះអាចមិនពេញលេញឬត្រឹមត្រូវពេកទេ ដោយសារតែវាជាទិន្នន័យដែលស្រង់បានមកពីការិយាល័យឬមន្ទីរជំនាញនៅថ្នាក់ខេត្តនិងស្រុក ដែលបានប្រើប្រាស់ទម្រង់តារាងនិងរបៀបកត់ត្រាតាមប្រព័ន្ធផ្សេងៗពីគ្នា ដែលជួនកាលពុំបានពេញលេញនៅទីកន្លែងខ្លះមិនមានបំណងចែករំលែកទិន្នន័យទាំងនេះផង ។

**សម្គាល់២:** សូមកត់សម្គាល់ថាទិន្នន័យនេះអាចមិនពេញលេញ ដោយសារតែកត្តាមួយចំនួនដូចជាចំនួនសាងសង់ការជួសជុលនិងស្តារឡើងវិញ ដែលបានកត់ត្រាតែថវិកាដែលផ្តល់ដោយរាជរដ្ឋាភិបាលប៉ុណ្ណោះ និងមិនមានកត់ត្រា ថវិការួមចំណែក របស់ភាគីផ្សេងៗទៀតឡើយ ។

**១៤.២ ការចំណាយលើប្រព័ន្ធស្រោចស្រពតាមខ្នាត តាមបណ្តាក្រុង/ស្រុក ក្នុងឆ្នាំ២០០៨**

ធនាសារស្តុក	OMC	អន្ទង់វែង	បន្ទាយអំពិល	ចុងកាល់	សំរោង	ត្រូវចំណាយប្រាក់
ចំនួនប្រព័ន្ធធារាសាស្ត្រដែលដំណើរការនៅក្នុងឆ្នាំ២០០៨	9	3	2	2	2	n/a
ចំនួនដីស្រែគិតជាហិកតា ដែលបានស្រោចស្រព នៅរដូវប្រាំងក្នុងឆ្នាំ២០០៨	450	140	100	110	100	n/a
ចំនួនថវិកាដែលបានចំណាយក្នុងការសាងសង់ប្រព័ន្ធធារាសាស្ត្រក្នុងឆ្នាំ២០០៨ (\$)	626,708	278,695	198,881	73,660	75,471	n/a
ចំនួនថវិកាដែលបានចំណាយក្នុងការជួសជុលប្រព័ន្ធធារាសាស្ត្រក្នុងឆ្នាំ២០០៨ (\$)	18,530	9,400	3,500	2,530	3,100	n/a
ចំនួនថវិកាដែលបានចំណាយក្នុងការថែទាំនិងដំណើរការប្រព័ន្ធធារាសាស្ត្រក្នុងឆ្នាំ២០០៨ (\$)	645,238	288,095	202,381	76,190	78,571	n/a

**សម្គាល់១:** សូមកត់សម្គាល់ថាទិន្នន័យនេះអាចមិនពេញលេញឬត្រឹមត្រូវពេកទេ ដោយសារតែវាជាទិន្នន័យដែលស្រង់បានមកពីការិយាល័យឬមន្ទីរជំនាញនៅថ្នាក់ខេត្តនិងស្រុក ដែលបានប្រើប្រាស់ទម្រង់តារាងនិងរបៀបកត់ត្រាតាមប្រព័ន្ធផ្សេងៗពីគ្នា ដែលជួនកាលពុំបានពេញលេញនៅទីកន្លែងខ្លះមិនមានបំណងចែករំលែកទិន្នន័យទាំងនេះផង ។

**សម្គាល់២:** សូមកត់សម្គាល់ថាទិន្នន័យនេះមិនពេញលេញ ដោយសារតែទិន្នន័យនេះមានបង្ហាញជូន តែព័ត៌មានថវិកាផ្តល់ដោយការិយាល័យនិងមន្ទីរជំនាញប៉ុណ្ណោះ ដោយមិនបានបូកបញ្ចូលនូវព័ត៌មាន ថវិកាដែល ចូលរួមចំណែកដោយកសិករឬភាគីផ្សេងៗទៀតឡើយ ។

**១៤.៣ ការផ្គត់ផ្គង់ថាមពល តាមក្រុងស្រុក ក្នុងឆ្នាំ២០០៨**

អគ្គិសនី	OMC	អន្លង់រ៉ែង	បន្ទាយអំពិល	ចុងកាល់	សំរោង	ត្រូវបំពេញប្រតិបត្តិ
ចំនួនបណ្តាញអគ្គិសនីដែលបានតភ្ជាប់ជាមួយគ្រួសារនីមួយៗ	3,503	950	n/a	305	2,043	205
ចំនួនបណ្តាញអគ្គិសនីដែលបានតភ្ជាប់ជាមួយអង្គការ ក្រុមហ៊ុន ភ្នាក់ងារផ្សេងៗ	86	10	n/a	7	66	3
ចំនួនសរុបថាមពលអគ្គិសនី គិតជាគីឡូវ៉ាត់ម៉ោង ដែលបានប្រើប្រាស់ ក្នុងខែចុងក្រោយឆ្នាំ២០០៨	9,901,263	90,455	n/a	16,115	9,785,880	8,813
ចំនួនសរុបថាមពលអគ្គិសនី គិតជាគីឡូវ៉ាត់ម៉ោង ដែលបានប្រមូលពីអ្នកប្រើប្រាស់ ក្នុងឆ្នាំ២០០៨	2,941,229	43,074	n/a	7,674	2,886,285	4,197
ចំនួនថាមពលអគ្គិសនី គិតជាគីឡូវ៉ាត់ម៉ោង ក្នុងម្នាក់ ក្នុងឆ្នាំ២០០៨	256	3	n/a	1	167	0

**សម្គាល់១:** សូមកត់សម្គាល់ថាទិន្នន័យនេះអាចមិនពេញលេញឬត្រឹមត្រូវពេកទេ ដោយសារតែជាទិន្នន័យដែលស្រង់បានមកពីការិយាល័យឬមន្ទីរជំនាញនៅថ្នាក់ខេត្តនិងស្រុក ដែលបានប្រើប្រាស់ទំរង់តារាង និងរបៀប កត់ត្រាតាមប្រព័ន្ធផ្សេងៗពីគ្នា ដែលជូនកាលពុំបានពេញលេញនៅទីកន្លែងខ្លះមិនមានបំណងចែករំលែកទិន្នន័យទាំងនេះផង ។

**សម្គាល់២:** សូមកត់សម្គាល់: ថាទិន្នន័យនេះបានកត់ត្រាតែតួលេខផ្តល់ដោយក្រុមហ៊ុនអគ្គិសនីហើយមិនបានបញ្ជូល ថាមពលអគ្គិសនីផលិតជាលក្ខណៈ គ្រួសារឬប្រើអាកុយឡើយ ( សម្រាប់ព័ត៌មានបន្ថែមសូមអានផ្នែក ខ ស្ថានភាពទូទៅ ផ្នែកទី១ព័ត៌មានទូទៅតារាងទី១.៣.១និងក្រាហ្វិច១.៣.៤ )

**សម្គាល់៣ :** សូមកត់សម្គាល់: ថានៅខេត្តភាគច្រើន ទិន្នន័យនេះគឺគិតតែចំពោះបណ្តាញអគ្គិសនីនៅទីរួមខេត្តប៉ុណ្ណោះ ។

**សម្គាល់៤:** សូមកត់សម្គាល់: ថា កំរិតប្រើប្រាស់ក្នុងម្នាក់គណនាដោយយកចំនួនសរុបនៃថាមពលអគ្គិសនីផលិតបានក្នុងឆ្នាំ២០០៨ ចែកនឹងចំនួនប្រជាជនរស់នៅក្នុងស្រុកនីមួយៗ គិតតាមស្ថិតិប្រជាជនឆ្នាំ២០០៨ដែរ ( ចំពោះថ្នាក់ខេត្តវិញការគណនាគឺគិតធៀបជាមួយប្រជាជនដែលរស់នៅក្នុងខេត្ត ) ។

### ១៥. សម្ភារៈបរិក្ខារសុខាភិបាល

សូមកត់សម្គាល់ថា ព្រំប្រទល់តំបន់គ្របដណ្តប់មន្ទីរពេទ្យស្រុកប្រតិបត្តិ (ក្នុងវិស័យសុខាភិបាល) គឺខុសគ្នាពីព្រំប្រទល់រដ្ឋបាល របស់ស្រុកនីមួយៗ ។ ហេតុនេះ ទិន្នន័យដែលផ្តល់ជូនទៅនេះ គឺសំដៅចំពោះ សម្ភារៈបរិក្ខារ បុគ្គលិក អង្គការក្រៅរដ្ឋាភិបាល... ។ល។ ក្នុងព្រំដែនប្រតិបត្តិរបស់មន្ទីរពេទ្យស្រុកប្រតិបត្តិនៅក្នុងខេត្ត មិនមែនសំដៅព្រំប្រទល់រដ្ឋបាលស្រុកឡើយ ។

#### ពាក្យកាត់

Com Cov	ឃុំគ្របដណ្តប់	MW2	ឆ្នបមធ្យម
CPA	សំណុំសកម្មភាពបង្រៀម	NU1	គិលានុបដ្ឋាយិកាបឋម
Dr	វេជ្ជបណ្ឌិត	NU2	គិលានុបដ្ឋាយិកាមធ្យម
FDH	អតីតមន្ទីរពេទ្យស្រុក	OD	ស្រុកប្រតិបត្តិ
HC	មណ្ឌលសុខភាព	Others	បុគ្គលិកផ្សេងទៀត
HC (NB)	មណ្ឌលសុខភាពគ្មានអគារ	PHD	មន្ទីរសុខាភិបាលខេត្ត
HP	ប៉ូស្តសុខភាព	Pop 04-05	ស្ថិតិប្រជាជនឆ្នាំ ២០០៤-២០០៥
MA	ជំនួយការពេទ្យ	RH	មន្ទីរពេទ្យបង្អែក
MPA	កញ្ចប់សកម្មភាពអប្បបរមា	Vil Cov	ភូមិគ្របដណ្តប់
MW1	ឆ្នបបឋម	VIL-HC	ចម្ងាយពីភូមិទៅមណ្ឌលសុខភាព

#### ១៥.១ សម្ភារៈបរិក្ខារសុខាភិបាល តាមបណ្តាស្រុកប្រតិបត្តិ

ឧត្តមានជ័យ	ស្រុកប្រតិបត្តិ	មន្ទីរពេទ្យបង្អែក	មណ្ឌលសុខភាព	ប៉ូស្តសុខភាព
សំរោង	1	1	14	
សរុប	1	1	14	0

**១៥.២ សម្ភារៈបរិក្ខារ និងបុគ្គលិកសុខាភិបាល តាមបណ្តាស្រុកប្រតិបត្តិ ឆ្នាំ២០០៨**

តារាងនេះបង្ហាញពីសម្ភារៈបរិក្ខារសុខាភិបាល បុគ្គលិក និងសម្ភារៈបរិក្ខារសុខាភិបាលគ្របដណ្តប់ក្នុងស្រុកប្រតិបត្តិនីមួយៗ ។

ល.រ	ឈ្មោះទីកន្លែង	ប្រភេទ	ចំ.ថ្នាក់	វេជ្ជ បណ្ឌិត	គ្រូ ពេទ្យ	គិលានុ. មធ្យម	គិលានុ. បឋម	ពេទ្យធូប មធ្យម	ពេទ្យធូប បឋម	ផ្សេងៗ	ឃុំគ្រប ដណ្តប់	ភូមិគ្រប ដណ្តប់	ស្ថិតិប្រជ ០៤.០៥
<b>សំរោង</b>													
1	អំពិល	អតីតមន្ទីរពេទ្យស្រុក	ក.ស.អប្ប	0	0	5	7	0	2	2	1	23	10,203
2	អន្លង់វែង	អតីតមន្ទីរពេទ្យស្រុក	ក.ស.អប្ប	2	1	15	20	1	1	5	4	36	19,883
3	បេង	មណ្ឌលសុខភាព	គ្មាន	0	0	1	10	0	0	3	1	16	8,657
4	បុស្សូវ	មណ្ឌលសុខភាព	ក.ស.អប្ប	0	0	1	1	1	0	2	1	7	3,098
5	ចុងកាល់	អតីតមន្ទីរពេទ្យស្រុក	ក.ស.អប្ប	0	0	4	5	0	3	3	2	14	11,068
6	កូនក្រៀល	មណ្ឌលសុខភាព	ក.ស.អប្ប	0	0	1	2	0	0	3	4	23	12,379
7	គោកខ្ពស់	មណ្ឌលសុខភាព	ក.ស.អប្ប	0	0	1	10	0	0	3	3	19	7,599
8	គោកមន	មណ្ឌលសុខភាព	ក.ស.អប្ប	0	0	1	2	2	1	4	3	12	7,660
9	អូស្នាច់	មណ្ឌលសុខភាព	ក.ស.អប្ប	0	1	1	2	0	0	2	2	9	6,735
10	ពង្រតាប៉ែន	មណ្ឌលសុខភាព	គ្មាន	0	0	4	5	0	3	3	2	10	7,141
11	សំរោង	មណ្ឌលសុខភាព	ក.ស.អប្ប	0	0	1	1	0	1	3	3	20	19,310
12	ត្រពាំងប្រាសាទ	មណ្ឌលសុខភាព	ក.ស.អប្ប	0	0	3	5	0	1	1	2	14	8,223
13	ត្រពាំងប្រិយ័	មណ្ឌលសុខភាព	ក.ស.អប្ប	0	0	3	2	0	1	3	2	16	6,599
<b>សរុប</b>				<b>2</b>	<b>2</b>	<b>41</b>	<b>72</b>	<b>4</b>	<b>13</b>	<b>37</b>	<b>30</b>	<b>219</b>	<b>128,555</b>

ប្រភព: មេឌីខាំ (MEDICAM)

**១៥.៣ ការសម្របសម្រួលក្នុងឆ្នាំ២០០៧ តាមបណ្តាស្រុកប្រតិបត្តិ**

ស្រុកប្រតិបត្តិ	សម្របសម្រួលក្នុងឆ្នាំ មណ្ឌលសុខភាព	សម្របសម្រួលក្នុងឆ្នាំដោយ:		សម្របសម្រួល នៅមន្ទីរពេទ្យ	សរុបសម្របសម្រួល ដោយបុគ្គលិកពេទ្យ	សរុបសម្របសម្រួល ដោយបុគ្គលិកពេទ្យនិង បុគ្គលិកពេទ្យនិងឆ្នបបុរាណ
		បុគ្គលិកពេទ្យ	ឆ្នបបុរាណ			
សំរោង	1330	310	1310	209	1849	3159
<i>សរុប</i>	<i>1330</i>	<i>310</i>	<i>1310</i>	<i>209</i>	<i>1849</i>	<i>3159</i>

ប្រភព: ក្រសួងសុខាភិបាល ស្ថិតិប្រចាំឆ្នាំ ២០០៧

**១៥.៤ អង្គការនានាដែលមានសកម្មភាពតាមស្រុកប្រតិបត្តិផ្នែកសុខាភិបាលក្នុងខេត្ត**

**ស្រុកប្រតិបត្តិ: សំរោង**

**អង្គការយេរអន្តជាតិកម្ពុជា**

ទូរស័ព្ទ ០២៣ ២១៥ ២៦៧ អ៊ីម៉ែល care.cam@care-cambodia.org, ទំនាក់ទំនង: សេក ស៊ីសុខុម

**អង្គការសម្ព័ន្ធភាពកម្ពុជាដើម្បីសុខភាពនិងសិទ្ធិមនុស្ស (CHHRA-Cambodia Health and Human Rights Alliance)**

ទូរស័ព្ទ ០១២ ៧៥៣ ៤៩៧ អ៊ីម៉ែល 012753497@mobitel.com.kh, ទំនាក់ទំនង: សោម សុភាព

**អង្គការស៊ីអែហ្វ (CRF-Croix-Rouge Française)**

ទូរស័ព្ទ: ០២៣ ២១២ ៩៤៥ អ៊ីម៉ែល: crf-cambodge@everyday.com.kh, ទំនាក់ទំនង: Anne Lopez Schweighofer

**អង្គការសុខភាពគ្រួសារអន្តជាតិ/អ៊ីម៉ែល**

ទូរស័ព្ទ: ០២៣២១១៩១៤ អ៊ីម៉ែល: info@fhi.org.kh, ទំនាក់ទំនង សុង ងាក

**កាកបាទក្រហមបារាំង (FRC-French Red Cross)**

ទូរស័ព្ទ: ០២៣ ៨៨៣ ៦៧០ អ៊ីម៉ែល: crf-cambodia@everyday.com.kh, ទំនាក់ទំនង: Marie Helene Meaux Boko

**អង្គការអាយអរអាយអែស (International Resources for the Improvement of Sight)**

ទូរស័ព្ទ: ០២៣ ៩៩៤ ១១៤ អ៊ីម៉ែល: iriscambodia@online.com.kh, ទំនាក់ទំនង: Rosham Bista

**អង្គការម៉ាលតេស័រអាឡឺម៉ង់ (MHD-Malteser Germany)**

ទូរស័ព្ទ: ០១២ ២០០ ៥៦៤ អ៊ីម៉ែល: malteser.srg@gmail.com, ទំនាក់ទំនង: Sandra Harlass

**អង្គការឱសថការីគ្មានព្រំដែន បែលស៊ីក (MSF-B-Médecins Sans Frontières - Belgium)**

ទូរស័ព្ទ: ០២៣ ៨៨០ ៣៣៤ អ៊ីម៉ែល: MSFB-Phnom-Penh@brussels.msf.org, ទំនាក់ទំនង: Philippe Berneau

**អង្គការអភិវឌ្ឍន៍សហគមន៍ជនបទនិងបរិស្ថាន (Rural Community and Environment Development Organisation)**

ទូរស័ព្ទ: ០៥៤ ៩៥៨ ៩៤២ អ៊ីម៉ែល: rcedobmc@forum.org.kh, ទំនាក់ទំនង: សំ សេរីវឌ្ឍនា

**មូលនិធិសហប្រជាជាតិដើម្បីប្រជាជន (UNFPA)**

ទូរស័ព្ទ: ០២៣ ២១៥ ៥១៩ អ៊ីម៉ែល: may@unfpa.org, ទំនាក់ទំនង: សុខ សុគន្ធី

សៀវភៅទិន្នន័យខេត្ត ឆ្នាំ ២០០៩: សេវាកម្មនិងអង្គការ/ស្ថាប័ននានា

**អង្គការវី.អេស.អូ (VSO-Voluntary Service Overseas(UK))**

ទូរស័ព្ទ: ០២៣ ៣៦៥ ៣៨០ អ៊ីមែល: Helen.bradford@vsoint.org, ទំនាក់ទំនង: Helen Bradford

**ធនាគារពិភពលោក WB (The World Bank)**

ទូរស័ព្ទ: ០២៣ ២១៧ ៣០១ អ៊ីមែល: lhawkins@worldbank.org, ទំនាក់ទំនង: Simth Beng

**កម្មវិធីស្បៀងអាហារពិភពលោក (World Food Program)**

ទូរស័ព្ទ: ០២៣ ២១២ ១៣៧ អ៊ីមែល: mory.heng@wfp.org, ទំនាក់ទំនង: ហេង មុនី

**អង្គការស្ត្រីដើម្បីសេដ្ឋកិច្ចនិងការថែទាំសុខភាពទំនើប (WOMEN-Woman Organization for Modern Economy and Nursing)**

ទូរស័ព្ទ: ០២៣ ៨៨៤ ២៧១ អ៊ីមែល: women@camnet.com.kh, ទំនាក់ទំនង: ថៃ សារិត

**ស្រុកប្រតិបត្តិ: ទិន្នន័យ**

**អង្គការអេ.អេ.អរ.យេ (AAR-J-Association for Aid and Relief, Japan)**

ទូរស័ព្ទ: ០៦៣ ៩៦៤ ៩១៨ អ៊ីមែល: aar.sr@bigpond.com.kh, ទំនាក់ទំនង: សៀន ថាប

## ១៦. ការអប់រំ<sup>២</sup>

### ១៦.១ សាលារៀន ថ្នាក់ សិស្ស និងបុគ្គលិកក្នុងឆ្នាំ២០០៧/២០០៨

ស្រុក-ក្រុង	ចំនួន សាលារៀន	សាលារៀន ជួបការលំបាក	ចំនួន ថ្នាក់រៀន	ថ្នាក់រៀន ក្នុងវគ្គ	ចំនួនសិស្ស		សិស្សរៀនត្រួតថ្នាក់		បុគ្គលិកបង្រៀន		បុគ្គលិកមិនបង្រៀន		បុគ្គលិកសរុប	
					សរុប	ស្រី	សរុប	ស្រី	សរុប	ស្រី	សរុប	ស្រី	សរុប	ស្រី
អន្លង់វែង	30	1	240	0	9,036	4,165	947	419	151	35	25	5	176	40
បន្ទាយអំពិល	59	6	345	0	11,417	5,216	1,596	731	229	24	40	1	269	25
ចុងកាល់	31	1	174	0	6,019	2,956	706	298	124	31	26	5	150	36
សំរោង	42	0	314	0	12,155	5,725	1,269	527	229	80	39	7	268	87
ត្រពាំងប្រាសាទ	27	4	197	0	6,522	2,966	788	347	127	31	27	2	154	33
<b>ទូទាំងខេត្ត</b>	<b>189</b>	<b>12</b>	<b>1,270</b>	<b>0</b>	<b>45,149</b>	<b>21,028</b>	<b>5,306</b>	<b>2,322</b>	<b>860</b>	<b>201</b>	<b>157</b>	<b>20</b>	<b>1,017</b>	<b>221</b>
- ទីប្រជុំជន	42	0	314	0	12,155	5,725	1,269	527	229	80	39	7	268	87
- ជនបទ	117	11	716	0	23,958	11,138	3,090	1,376	480	86	93	8	573	94
- តំបន់ដាច់ស្រយាល	30	1	240	0	9,036	4,165	947	419	151	35	25	5	176	40

<sup>២</sup> ទិន្នន័យទាំងអស់នៅក្នុងផ្នែកទី១២នេះ ទទួលបានមកពីក្រសួងអប់រំ យុវជន និងកីឡា (MoEYS)

**១៦.២ ចរិតលក្ខណៈ សាលារៀន និងនាយកសាលា ក្នុងឆ្នាំ២០០៧/២០០៨**

ស្រុក-ក្រុង	ចំនួនសាលារៀន				សាលារៀនមាន ២ វេន	សាលារៀន បណ្តែតទឹក	សាលារៀន នៅក្នុងវត្ត	សាលា មត្តេយ្យក្នុង បឋមសិក្សា	សាលារៀន ដែលគ្មាន		លក្ខណៈនៃនាយកសាលា បឋមសិក្សា (ទទួលបន្ទុក)			
	មត្តេយ្យ សិក្សា	បឋម សិក្សា	អនុវិទ្យាល័យ	វិទ្យាល័យ					ទឹក	បង្គន់	អាយុ មធ្យម	ឆ្នាំបម្រើ ការងារ	ពីម. ទុតិយ. ទៅ	ស្រី
អន្លង់វែង	1	25	3	1	24	0	0	1	7	5	37.2	9.7	6	0
បន្ទាយអំពិល	2	53	3	1	45	0	2	2	32	31	44.6	20.1	2	0
ចុងកាល់	5	22	4	0	22	0	0	5	13	14	38.7	12.7	7	0
សំរោង	3	33	5	1	32	0	2	3	13	9	39.4	15.9	3	2
ត្រពាំងប្រាសាទ	3	22	1	1	21	0	0	3	6	7	42.6	8.5	1	0
<b>ទូទាំងខេត្ត</b>	<b>14</b>	<b>155</b>	<b>16</b>	<b>4</b>	<b>144</b>	<b>0</b>	<b>4</b>	<b>14</b>	<b>71</b>	<b>66</b>	<b>41.0</b>	<b>14.7</b>	<b>19</b>	<b>2</b>
- ទីប្រជុំជន	3	33	5	1	32	0	2	3	13	9	39.4	15.9	3	2
- ជនបទ	10	97	8	2	88	0	2	10	51	52	42.6	15.5	10	0
- តំបន់ដាច់ស្រយាល	1	25	3	1	24	0	0	1	7	5	37.2	9.7	6	0



**១៦.៣ ការចុះឈ្មោះចូលរៀនតាមកម្រិតអប់រំ ឆ្នាំ២០០៦/២០០៧**

ស្រុក-ក្រុង	ចំនួនសាលារៀន	សិស្សមត្តេយ្យសិក្សា		សិស្សបឋមសិក្សា		សិស្សមធ្យមសិក្សាបឋមភូមិ		សិស្សមធ្យមសិក្សាទុតិយភូមិ		សិស្សសរុប		%សិស្សស្រី	
		សរុប	ស្រី	សរុប	ស្រី	សរុប	ស្រី	សរុប	ស្រី	សរុប	ស្រី	បឋមសិក្សា	គ្រប់ភូមិសិក្សា
អន្លង់វែង	28	63	34	7,370	3,413	1,110	479	179	55	8,722	3,981	46.3	45.6
បន្ទាយអំពិល	56	60	26	10,679	4,965	1,486	564	0	0	12,225	5,555	46.5	45.4
ចុងកាល់	31	157	80	5,577	2,663	766	363	0	0	6,500	3,106	47.7	47.8
សំរោង	41	118	64	9,226	4,474	1,741	803	725	259	11,810	5,600	48.5	47.4
ត្រពាំងប្រាសាទ	25	119	45	5,452	2,511	573	254	0	0	6,144	2,810	46.1	45.7
<b>ទូទាំងខេត្ត</b>	<b>181</b>	<b>517</b>	<b>249</b>	<b>38,304</b>	<b>18,026</b>	<b>5,676</b>	<b>2,463</b>	<b>904</b>	<b>314</b>	<b>45,401</b>	<b>21,052</b>	<b>47.1</b>	<b>46.4</b>
- ទីប្រជុំជន	41	118	64	9,226	4,474	1,741	803	725	259	11,810	5,600	48.5	47.4
- ជនបទ	112	336	151	21,708	10,139	2,825	1,181	0	0	24,869	11,471	46.7	46.1
- តំបន់ដាច់ស្រយាល	28	63	34	7,370	3,413	1,110	479	179	55	8,722	3,981	46.3	45.6

**១៦.៤ ការចុះឈ្មោះចូលរៀនតាមកម្រិតអប់រំ ឆ្នាំ២០០៧/២០០៨**

ស្រុក-ក្រុង	ចំនួនសាលារៀន	សិស្សមត្តេយ្យសិក្សា		សិស្សបឋមសិក្សា		សិស្សមធ្យមសិក្សាបឋមភូមិ		សិស្សមធ្យមសិក្សាទុតិយភូមិ		សិស្សសរុប		%សិស្សស្រី	
		សរុប	ស្រី	សរុប	ស្រី	សរុប	ស្រី	សរុប	ស្រី	សរុប	ស្រី	បឋមសិក្សា	គ្រប់ភូមិសិក្សា
អន្លង់វែង	30	44	23	7,165	3,307	1,556	750	271	85	9,036	4,165	46.2	46.1
បន្ទាយអំពិល	59	59	19	9,772	4,519	1,477	640	109	38	11,417	5,216	46.2	45.7
ចុងកាល់	31	123	61	4,989	2,444	907	451	0	0	6,019	2,956	49.0	49.1
សំរោង	42	239	122	9,292	4,430	1,770	873	854	300	12,155	5,725	47.7	47.1
ត្រពាំងប្រាសាទ	27	120	58	5,597	2,561	731	327	74	20	6,522	2,966	45.8	45.5
<b>ទូទាំងខេត្ត</b>	<b>189</b>	<b>585</b>	<b>283</b>	<b>36,815</b>	<b>17,261</b>	<b>6,441</b>	<b>3,041</b>	<b>1,308</b>	<b>443</b>	<b>45,149</b>	<b>21,028</b>	<b>46.9</b>	<b>46.6</b>
- ទីប្រជុំជន	42	239	122	9,292	4,430	1,770	873	854	300	12,155	5,725	47.7	47.1
- ជនបទ	117	302	138	20,358	9,524	3,115	1,418	183	58	23,958	11,138	46.8	46.5
- តំបន់ដាច់ស្រយាល	30	44	23	7,165	3,307	1,556	750	271	85	9,036	4,165	46.2	46.1

**១៦.៥ ការចុះឈ្មោះចូលរៀន និងចុះឈ្មោះថ្មី តាមភេទ និងអាយុ (ទាំងពីរភេទ) ឆ្នាំ២០០៧/២០០៨**

ស្រុក-ក្រុង	សិស្សថ្នាក់ទី១		សិស្សបឋមសិក្សា		សិស្សថ្នាក់ទី៧		សិស្សមធ្យមសិក្សាបឋមភូមិ		សិស្សថ្នាក់ទី១០		សិស្សមធ្យមសិក្សាទុតិយភូមិ		%សិស្សសរុបអាយុក្នុង		
	សរុប	អាយុ ៦ឆ្នាំ	សរុប	អាយុ ១១ឆ្នាំ+	សរុប	អាយុ ១២ឆ្នាំ	សរុប	អាយុ ១៤ឆ្នាំ+	សរុប	អាយុ ១៥ឆ្នាំ	សរុប	អាយុ ១៧ឆ្នាំ+	បឋមសិក្សា	ម.បឋមភូមិ	ម.ទុតិយភូមិ
អន្លង់វែង	1,485	806	7,165	2,343	716	84	1,556	932	148	10	271	170	32.7	59.9	62.7
បន្ទាយអំពិល	1,577	1,056	9,772	2,799	589	115	1,477	799	108	25	109	45	28.6	54.1	41.3
ចុងកាល់	761	544	4,989	1,371	402	60	907	552	0	0	0	0	27.5	60.9	0.0
សំរោង	1,819	932	9,292	2,751	710	109	1,770	1,081	374	36	854	614	29.6	61.1	71.9
ត្រពាំងប្រាសាទ	1,154	588	5,597	1,811	316	40	731	467	74	6	74	41	32.4	63.9	55.4
<b>ទូទាំងខេត្ត</b>	<b>6,796</b>	<b>3,926</b>	<b>36,815</b>	<b>11,075</b>	<b>2,733</b>	<b>408</b>	<b>6,441</b>	<b>3,831</b>	<b>704</b>	<b>77</b>	<b>1,308</b>	<b>870</b>	<b>30.1</b>	<b>59.5</b>	<b>66.5</b>
- ទីប្រជុំជន	1,819	932	9,292	2,751	710	109	1,770	1,081	374	36	854	614	29.6	61.1	71.9
- ជនបទ	3,492	2,188	20,358	5,981	1,307	215	3,115	1,818	182	31	183	86	29.4	58.4	47.0
- តំបន់ដាច់ស្រយាល	1,485	806	7,165	2,343	716	84	1,556	932	148	10	271	170	32.7	59.9	62.7

**១៦.៦ ស្ថានភាពអគារសាលារៀន ឆ្នាំ២០០៧/២០០៨**

ស្រុក-ក្រុង	ចំនួនសរុប		អំពីស៊ីម៉ង់/ឥដ្ឋ		អំពីឈើ		អំពីបូស្សី		អាគារ		អាគារដែលគ្មាន		
	អាគារ	បន្ទប់	អាគារ	បន្ទប់	អាគារ	បន្ទប់	អាគារ	បន្ទប់	ជួសជុលថ្មី	សាងសង់ថ្មី	កម្រាលល្អ	ដំបូលល្អ	ជញ្ជាំងល្អ
អន្លង់វែង	53	209	28	153	15	41	10	15	5	10	7	9	11
បន្ទាយអំពិល	96	306	34	158	58	141	4	7	5	19	45	32	38
ចុងកាល់	45	156	31	126	11	26	3	4	4	7	18	8	17
សំរោង	64	270	47	231	15	37	2	2	1	11	10	6	9
ត្រពាំងប្រាសាទ	48	155	18	91	12	39	18	25	6	2	25	22	23
<b>ទូទាំងខេត្ត</b>	<b>306</b>	<b>1,096</b>	<b>158</b>	<b>759</b>	<b>111</b>	<b>284</b>	<b>37</b>	<b>53</b>	<b>21</b>	<b>49</b>	<b>105</b>	<b>77</b>	<b>98</b>
- ទីប្រជុំជន	64	270	47	231	15	37	2	2	1	11	10	6	9
- ជនបទ	189	617	83	375	81	206	25	36	15	28	88	62	78
- តំបន់ដាច់ស្រយាល	53	209	28	153	15	41	10	15	5	10	7	9	11

**១៦.៧ ស្ថានភាពបន្ទប់រៀន និងអត្ថិភាពទីចាត់ការ និងបណ្ណាល័យដោយឡែក ឆ្នាំ២០០៧/២០០៨**

ស្រុក-ក្រុង	ចំនួន បន្ទប់រៀន	ចំនួនបន្ទប់រៀន			បន្ទប់រៀនដែលគ្មាន			ចំនួនសង្ហារឹមដែលត្រូវការ				សាលារៀនដែលមាន	
		នៅក្នុងវត្ត	ជួសជុលថ្មី	សាងសង់ថ្មី	កម្រាលល្អ	ដំបូលល្អ	ជញ្ជាំងល្អ	តុសិស្ស	កៅអី	គ្រារខៀន	តុគ្រូ	ទីចាត់ការ	បណ្ណាល័យ
អន្លង់វែង	170	0	10	32	12	16	18	828	631	32	39	16	8
បន្ទាយអំពិល	251	0	12	82	83	59	88	746	579	53	90	18	5
ចុងកាល់	117	0	8	29	53	20	41	142	188	18	43	9	3
សំរោង	197	0	4	47	38	21	28	115	120	18	24	12	5
ត្រពាំងប្រាសាទ	129	0	13	11	45	34	40	587	587	37	49	12	3
<b>ទូទាំងខេត្ត</b>	<b>864</b>	<b>0</b>	<b>47</b>	<b>201</b>	<b>231</b>	<b>150</b>	<b>215</b>	<b>2,418</b>	<b>2,105</b>	<b>158</b>	<b>245</b>	<b>67</b>	<b>24</b>
- ទីប្រជុំជន	197	0	4	47	38	21	28	115	120	18	24	12	5
- ជនបទ	497	0	33	122	181	113	169	1,475	1,354	108	182	39	11
- តំបន់ដាច់ស្រយាល	170	0	10	32	12	16	18	828	631	32	39	16	8

**១៦.៨ ការចូលរួមរបស់សហគមន៍ និងហិរញ្ញប្បទាន ឆ្នាំ២០០៧/២០០៨**

ស្រុក-ក្រុង	គណៈកម្មការទ្រទ្រង់សាលារៀន				ត្រូវបញ្ឈប់ដោយសហគមន៍	ព្រះសង្ឃដែលបានបង្រៀន	ប្រាក់PAPជារៀងរាល់សម្រាប់		ចំនួនសាលារៀនដែលបានទទួលមូលនិធិពី				
	មាន	ចំនួនអង្គប្រជុំ	សមាជិកសរុប	ស្រី			សិស្ស ម្នាក់ៗ	សាលារៀននីមួយៗ	ប្រាក់ចំណូលសាលារៀន	សហគមន៍	រដ្ឋាភិបាល	បរទេស	អង្គការអន្តរជាតិ/ក្រៅរដ្ឋាភិបាល
អន្លង់វែង	29	26	4	1	0	0	8,593	2,934,952	2	9	0	2	0
បន្ទាយអំពិល	54	53	5	1	0	0	9,256	2,072,190	0	0	0	0	0
ចុងកាល់	27	27	5	1	0	0	8,907	2,138,333	0	3	0	3	4
សំរោង	38	36	5	1	0	0	9,907	3,015,685	1	3	0	0	0
ត្រពាំងប្រាសាទ	26	26	5	1	0	0	8,147	1,927,900	1	6	0	0	1
<b>ទូទាំងខេត្ត</b>	<b>174</b>	<b>168</b>	<b>5</b>	<b>1</b>	<b>0</b>	<b>0</b>	<b>9,097</b>	<b>2,413,837</b>	<b>4</b>	<b>21</b>	<b>0</b>	<b>5</b>	<b>5</b>
- ទីប្រជុំជន	38	36	5	1	0	0	9,907	3,015,685	1	3	0	0	0
- ជនបទ	107	106	5	1	0	0	8,874	2,055,102	1	9	0	3	5
- តំបន់ដាច់ស្រយាល	29	26	4	1	0	0	8,593	2,934,952	2	9	0	2	0

**១៦.៩ សន្ទស្សន៍បង្ហាញពីសិស្ស និងបុគ្គលិកតាមបណ្ណាក្រុង/ស្រុក ឆ្នាំ២០០៧/២០០៨**

ស្រុក-ក្រុង	ផលធៀបសិស្សត្រូវ	ផលធៀបសិស្សបុគ្គលិក	ផលធៀបសិស្សថ្នាក់រៀន	ផលធៀបសិស្សបន្ទប់រៀន	ផលធៀបថ្នាក់រៀនបន្ទប់រៀន	ផ្ទៃបន្ទប់រៀន(ម <sup>២</sup> )សម្រាប់សិស្សម្នាក់ៗ	ភាគរយនៃសិស្សសរុបក្នុង				ភាគរយនៃ	
							មត្តេយ្យសិក្សា	បឋមសិក្សា	ម.បឋមភូមិ	ម.ទុតិយភូមិ	បុគ្គលិកមិនបង្រៀន	បុគ្គលិកស្រី
អន្លង់វែង	59.8	51.3	37.7	53.2	1.4	1.0	0.5	79.3	17.2	3.0	14.2	22.7
បន្ទាយអំពិល	49.9	42.4	33.1	45.5	1.4	1.2	0.5	85.6	12.9	1.0	14.9	9.3
ចុងកាល់	48.5	40.1	34.6	51.4	1.5	0.9	2.0	82.9	15.1	0.0	17.3	24.0
សំរោង	53.1	45.4	38.7	61.7	1.6	1.1	2.0	76.4	14.6	7.0	14.6	32.5
ត្រពាំងប្រាសាទ	51.4	42.4	33.1	50.6	1.5	1.0	1.8	85.8	11.2	1.1	17.5	21.4
<b>ទូទាំងខេត្ត</b>	<b>52.5</b>	<b>44.4</b>	<b>35.6</b>	<b>52.3</b>	<b>1.5</b>	<b>1.1</b>	<b>1.3</b>	<b>81.5</b>	<b>14.3</b>	<b>2.9</b>	<b>15.4</b>	<b>21.7</b>
- ទីប្រជុំជន	53.1	45.4	38.7	61.7	1.6	1.1	2.0	76.4	14.6	7.0	14.6	32.5
- ជនបទ	49.9	41.8	33.5	48.2	1.4	1.1	1.3	85.0	13.0	0.8	16.2	16.4
- តំបន់ដាច់ស្រយាល	59.8	51.3	37.7	53.2	1.4	1.0	0.5	79.3	17.2	3.0	14.2	22.7

## ១៧. អង្គការវិនិយោគវិនិយោគក្នុងក្រុង/ស្រុក

### ១៧.១ ក្រុមហ៊ុនដែលបានចុះបញ្ជី ក្នុងឆ្នាំ២០០៨

ចំនួនសកម្មភាពវិនិយោគវិនិយោគនៅថ្នាក់ក្រោម និង/ឬ ស្រុក	OMC	អន្តរាគមន៍	បន្ទាយអំពិល	ចុងកាល	សំរោង	ត្រូវពឹងព្រមសាទ
<b>មុនរបរនិងក្រុមហ៊ុន</b>						
ចំនួនសហគ្រាសកសិកម្មដែលបានចុះបញ្ជី (មិនរាប់កសិដ្ឋានគ្រួសារឡើយ)	7	1	0	1	4	1
ចំនួនតូបលក់ដូរ ភោជនីយដ្ឋាន សេវាដឹកជញ្ជូន និងសេវាកម្មផ្សេងៗ ដែលបានចុះបញ្ជី	28	14	0	0	14	0
ចំនួនក្រុមហ៊ុនផលិតកម្មផ្សេងៗ	35	10	0	0	23	2
ចំនួនក្រុមហ៊ុនសហគ្រាសរុករានដែលបានចុះបញ្ជី	11	2	2	2	3	2
ចំនួនក្រុមហ៊ុនសហគ្រាសធនធានរ៉ែដែលបានចុះបញ្ជី	6	1	1	2	0	2
ចំនួនក្រុមហ៊ុនស្ថាប័នហិរញ្ញវត្ថុ	3	0	0	0	3	0
ចំនួនក្រុមហ៊ុនស្ថាប័នពាណិជ្ជកម្មផ្សេងទៀត	-	n/a	n/a	n/a	n/a	n/a
ការប៉ាន់ស្មានចំនួនក្រុមហ៊ុនសហគ្រាសស្ថាប័នពាណិជ្ជកម្មផ្សេងៗ ដែលមិនចុះបញ្ជី	8	3	n/a	n/a	5	n/a
<b>ការផ្តល់ការងារ</b>						
ចំនួនប្រជាជនដែលមានការងារធ្វើជាមួយក្រុមហ៊ុនសហគ្រាសនានា ក្នុងឆ្នាំ២០០៨	1,545	100	20	70	1,305	50
<b>ការវិនិយោគ</b>						
ចំនួនថវិកាវិនិយោគដោយវិនិយោគក្នុងឆ្នាំ២០០៨	14,165,714	57,143	0	0	14,095,238	13,333
<b>ទិន្នន័យ</b>						
ចំនួនផ្សារ ដែលដំណើរការរៀងរាល់សប្តាហ៍	7	2	1	1	2	1

**សម្គាល់:** សូមកត់សម្គាល់ថាទិន្នន័យនេះប្រហែលជាមិនពេញលេញគ្រប់ជ្រុងជ្រោយទេ ដោយសារតែក្រុមហ៊ុនឯកជននានាបានចុះបញ្ជីអាជីវកម្មរបស់ខ្លួនជាមួយនិងមន្ទីរជំនាញផ្សេងគ្នា ហើយមន្ទីរជំនាញមួយចំនួនក៏ពុំ មានបំណងចែករំលែកទិន្នន័យខ្លួនផងដែរ ។ ចំនួនសហគ្រាសក្រុមហ៊ុនមិនផ្លូវការ គឺជាចំនួនប៉ាន់ស្មានត្រួសៗប៉ុណ្ណោះនៅថ្នាក់ខេត្តហើយក៏ពុំមានការពិនិត្យបញ្ជាក់ឡើងវិញដែរ ។



**១៧.២ ការផ្តល់ឥណទានចំពោះកសិករតាមបណ្តាក្រុងស្រុក ក្នុងឆ្នាំ២០០៨**

ឥណទាន	OMC	អន្ទង់វែង	បន្ទាយអំពិល	ចុងកាល់	សំរោង	ត្រពាំងព្រៃសាទ
ទំហំទឹកប្រាក់ឥណទានដែលបានផ្តល់ចំពោះកសិករក្នុងឆ្នាំ២០០៨	4,000	1,000	1,000	n/a	n/a	2,000
ចំនួនកសិករដែលទទួលបានឥណទានក្នុងឆ្នាំ២០០៨	587	80	205	n/a	n/a	302
ទំហំទឹកប្រាក់ឥណទានដែលបានផ្តល់ចំពោះក្រុមហ៊ុនក្នុងឆ្នាំ២០០៨	N/A	n/a	n/a	n/a	n/a	n/a

**សម្គាល់:** សូមកត់សម្គាល់ថាទិន្នន័យនេះ ប្រហែលជាមិនពេញលេញឬត្រឹមត្រូវពេកទេ ព្រោះជាទិន្នន័យ ស្រង់បានមកពីការិយាល័យឬមន្ទីរជំនាញនៅថ្នាក់ខេត្តនិងស្រុក ដែលប្រើប្រាស់ទំរង់តារាងនិងរបៀបកត់ត្រា តាមប្រព័ន្ធផ្សេងៗពីគ្នា ដែលជួនកាលពុំបានពេញលេញ ឬ នៅទីកន្លែងខ្លះមិនមានបំណងចែករំលែកទិន្នន័យទាំងនេះផង ។

សៀវភៅទិន្នន័យខេត្ត ២០០៩: ផែនការអភិវឌ្ឍន៍ និងគម្រោងនានា

# ផ្នែក ខ: ព័ត៌មានផ្សេងៗ

សៀវភៅទិន្នន័យខេត្ត ២០០៩: ព័ត៌មានផ្សេងៗ

## ១៨. ទិន្នន័យអំពីភាពក្រីក្រ

### ១៨.១ អត្រាភាពក្រីក្រជាន់ស្មារតី សម្រាប់ឆ្នាំ២០០៩ តាមឃុំសង្កាត់

**អត្រាគ្រួសារមានភាពក្រីក្រប៉ាន់ស្មាន** បានគណនាឡើងវិញដោយប្រើប្រាស់ប្រព័ន្ធគ្រប់គ្រងទិន្នន័យ (ដែលជាអនុគមន៍មានមេគុណរួមកត្តាចំរុះគ្នា-robust multilevel mixed effect regression) គិតត្រឹមកម្រិតភូមិ ដែលបង្កើតឡើងដោយផ្អែកតាមដាននិងវាយតម្លៃនៃគ.ជ.អ.ប និងប្រើប្រាស់ទិន្នន័យមូលដ្ឋានឃុំ ក្នុងការប៉ាន់ស្មានអត្រាភាពក្រីក្រសម្រាប់ឆ្នាំខាងមុខ ដោយប្រើប្រាស់ឆ្នាំបច្ចុប្បន្ន (នេះគឺជាសមាមាត្រនៃគ្រួសារសរុប ក្នុងស្រុកឃុំ ដែលចាត់ទុកថាជាគ្រួសារក្រីក្រ) ។

មូលដ្ឋាននៃការប៉ាន់ស្មានអត្រាភាពក្រីក្រនេះ ក៏បានផ្អែកលើ ទិន្នន័យគម្រោងកំណត់អត្តសញ្ញាណភាពក្រីក្រដែរ (IDPoor ជាគម្រោងដែលអនុវត្តដោយក្រសួងផែនការ គាំទ្របច្ចេកទេសដោយ GTZ )

ស្រុក ក្រុង	ឃុំសង្កាត់	2004	2009
អន្លង់វែង	អន្លង់វែង	45.80%	33.80%
អន្លង់វែង	លំទង	41.40%	.%
អន្លង់វែង	ត្រពាំងតាវ	49.10%	38.90%
អន្លង់វែង	ត្រពាំងប្រីយ៍	41.70%	29.80%
អន្លង់វែង	ថ្នាត	44.90%	34.20%
បន្ទាយអំពិល	អំពិល	45.80%	40.80%
បន្ទាយអំពិល	បេង	47.10%	41%
បន្ទាយអំពិល	គោកខ្ពស់	47.70%	40.10%
បន្ទាយអំពិល	គោកមន	43%	37.80%
ចុងកាល់	ជើងទៀន	46.10%	40.10%
ចុងកាល់	ចុងកាល់	46%	39.20%
ចុងកាល់	ក្រសាំង	56%	44.20%
ចុងកាល់	ពង្រ	43.40%	39.70%

ស្រុក ក្រុង	ឃុំសង្កាត់	2004	2009
សំរោង	បន្ទាយរាក់	51.80%	50.30%
សំរោង	បុស្សរូ	50.80%	42.20%
សំរោង	កូនក្រៀល	48.20%	44.80%
សំរោង	សំរោង	46.10%	35.20%
សំរោង	អូរស្នាច់	38.10%	17%
ត្រពាំងប្រាសាទ	បាក់អន្លូង	48.20%	37.60%
ត្រពាំងប្រាសាទ	ផ្ការី	49.60%	45.20%
ត្រពាំងប្រាសាទ	អូរស្នាយ	52.10%	45.50%
ត្រពាំងប្រាសាទ	ព្រះប្រឡាយ	50.90%	41%
ត្រពាំងប្រាសាទ	ទំនប់ដាច់	44.80%	37.10%
ត្រពាំងប្រាសាទ	ត្រពាំងប្រាសាទ	48.80%	38.70%

### ១៨.២ ទិន្នន័យភាពក្រីក្រធនធានកិច្ចសន្យាអង្កេត

កម្មវិធីកំណត់អត្តសញ្ញាណភាពក្រីក្រ (Identification of Poor Households Programme (IDPoor) គឺជាកម្មវិធីអនុវត្តដោយក្រសួងផែនការដែលបានបង្កើតជានិវត្តន៍ស្តង់ដារមួយសម្រាប់ការកំណត់អត្តសញ្ញាណគ្រួសារក្រីក្រនៅ

ជនបទ ។ នីតិវិធីនេះបានអនុវត្តដោយប្រើប្រាស់ដំណើរការ ដែលមានការចូលរួមនិងពិគ្រោះយោបល់នៅក្នុង រចនាសម្ព័ន្ធរដ្ឋាភិបាលថ្នាក់ក្រោមជាតិ និងការចូលរួមរបស់តំណាងសហគមន៍នានា។ កម្មវិធី កំណត់អត្តសញ្ញាណភាពក្រីក្រ អនុវត្តដោយក្រសួងផែនការ ក្នុងកិច្ចសហការជាមួយនាយដ្ឋានរដ្ឋបាលមូលដ្ឋាននៃក្រសួងមហាផ្ទៃ គាំទ្រដោយសាធារណៈរដ្ឋសហព័ន្ធអាឡឺម៉ង់ដោយមានការគាំទ្របច្ចេកទេសពីអង្គការGTZ ។ នៅឆ្នាំ២០០៩ភ្នាក់ងារ AusAID ក៏បានផ្តល់ថវិកាគាំទ្រកម្មវិធីនេះដែរ ។

**គោលបំណង**

កម្មវិធីIDPoorមានគោលបំណងអនុវត្តតាមនីតិវិធីកំណត់អត្តសញ្ញាណគ្រួសារក្រីក្រ នៅតំបន់ជនបទប្រកបដោយវិសាលភាពធំទូលាយតាមដែលអាចធ្វើទៅបាន សំដៅផ្តល់ជូននូវទិន្នន័យកម្រិតភាពក្រីក្រក្នុងតំបន់នានា និងភាពក្រីក្ររបស់គ្រួសារទាំងឡាយ ដែលអាចប្រើប្រាស់ដោយស្ថាប័ននិងអង្គការធំៗ ក្នុងការកំណត់គោលដៅផ្តល់សេវាកម្ម និងជំនួយអភិវឌ្ឍន៍ចំពោះតំបន់ក្រីក្រនិងគ្រួសារក្រីក្រ ។

**វិសាលភាព:** នៅឆ្នាំ២០០៧ឆ្នាំ២០០៨និងឆ្នាំ២០០៩ នីតិវិធីរបស់កម្មវិធីIDPoor បានយកទៅអនុវត្តនៅក្នុង ខេត្តចំនួន១៨(គ្របដណ្តប់ផ្នែកខ្លះឬទាំងស្រុង) ដែលមានវិសាលភាពគ្របដណ្តប់ភូមិសរុបចំនួន ប្រហែល ៧០០០ភូមិ នៃតំបន់ជនបទ។ ក្រសួងផែនការនិងអង្គការដៃគូមួយចំនួន ដែលប្រតិបត្តិមូលនិធិសមធម៌ផ្នែកសុខភាព បានរួមសហការប្រមូលទិន្នន័យពីតំបន់ផ្សេងៗ ។

**ការបែងចែកប្រភេទ:** ការកំណត់អត្តសញ្ញាណគ្រួសារក្រីក្រត្រូវបានបែងចែកជាភាពក្រីក្រពីរប្រភេទ: ក្រីក្រកម្រិតទី១ (គ្រប់ផ្នែក) និងក្រីក្រកម្រិតទី២(ក្រ) ។ គ្រួសារទាំងនោះត្រូវបានបែងចែកជាប្រភេទផ្អែកតាម ទិន្នន័យដែលប្រមូលបានដោយប្រើប្រាស់បញ្ជីសំណួរស្តង់ដារ គួបផ្សំជាមួយការពិចារណារបស់អ្នកភូមិនានា អំពីស្ថានភាពពិសេសៗ របស់គ្រួសារទាំងនោះ ។

**ព័ត៌មានបន្ថែម:** សូមចូលទៅកាន់គេហទំព័ររបស់កម្មវិធីIDPoor តាមរយៈ អាស័យដ្ឋាន: [www.mop.gov.kh/Projects/IDPoor/tabid/154/Default.aspx](http://www.mop.gov.kh/Projects/IDPoor/tabid/154/Default.aspx)

ឃុំសង្កាត់	ចំនួនគ្រួសារក្រីក្រទី១	ចំនួនគ្រួសារក្រីក្រទី២	គ្រួសារក្រីក្រទី១	គ្រួសារក្រីក្រទី២	សរុបគ្រួសារក្រីក្រទី១ និងទី២	ចំនួនគ្រួសារសរុបក្នុងឃុំ
អន្លង់វែង	218	156	10.5%	7.5%	18.1%	2072
ត្រពាំងតាវ	149	230	10.0%	15.4%	25.4%	1491
ត្រពាំងប្រិយ័	213	199	12.6%	11.7%	24.3%	1694
ថ្ពាត	101	71	15.8%	11.1%	27.0%	638
សំទួង	200	181	15.9%	14.4%	30.4%	1254
អំពិល	270	536	9.6%	19.1%	28.7%	2809
បេង	369	502	14.5%	19.7%	34.1%	2552

សៀវភៅទិន្នន័យខេត្ត ២០០៩: ព័ត៌មានផ្សេងៗ

ឃុំសង្កាត់	ចំនួនគ្រួសារ ក្រក់រិតទី១	ចំនួនគ្រួសារ ក្រក់រិតទី២	គ្រួសារ ក្រក់រិតទី១	គ្រួសារ ក្រក់រិតទី២	សរុបគ្រួសារ ក្រក់រិតទី១ និងទី២	ចំនួនគ្រួសារ សរុបក្នុងឃុំ
គោកខ្ពស់	137	179	14.7%	19.2%	33.9%	931
គោកមន	286	407	13.4%	19.0%	32.4%	2142
ជើងទៀន	45	156	5.3%	18.2%	23.5%	856
ចុងកាល់	218	281	14.3%	18.4%	32.6%	1529
ក្រសាំង	364	259	32.3%	23.0%	55.2%	1128
ពង្រ	138	139	14.5%	14.6%	29.0%	954
បន្ទាយរាក់	171	269	15.5%	24.4%	39.9%	1102
បុស្សរ	140	157	14.3%	16.0%	30.2%	982
កូនក្រៀល	554	503	15.5%	14.1%	29.6%	3576
សំរោង	453	469	14.7%	15.3%	30.0%	3072
អូស្នាច់	274	104	17.6%	6.7%	24.2%	1561
បាក់អន្លូង	56	56	17.6%	17.6%	35.1%	319
ផ្ការី	180	97	20.2%	10.9%	31.0%	893
អូរស្វាយ	217	44	19.2%	3.9%	23.1%	1129
ព្រះប្រឡាយ	55	72	10.4%	13.6%	24.0%	530
ទំនប់ដាច់	74	93	12.6%	15.8%	28.4%	588
ត្រពាំងប្រាសាទ	167	168	6.7%	6.7%	13.4%	2492