

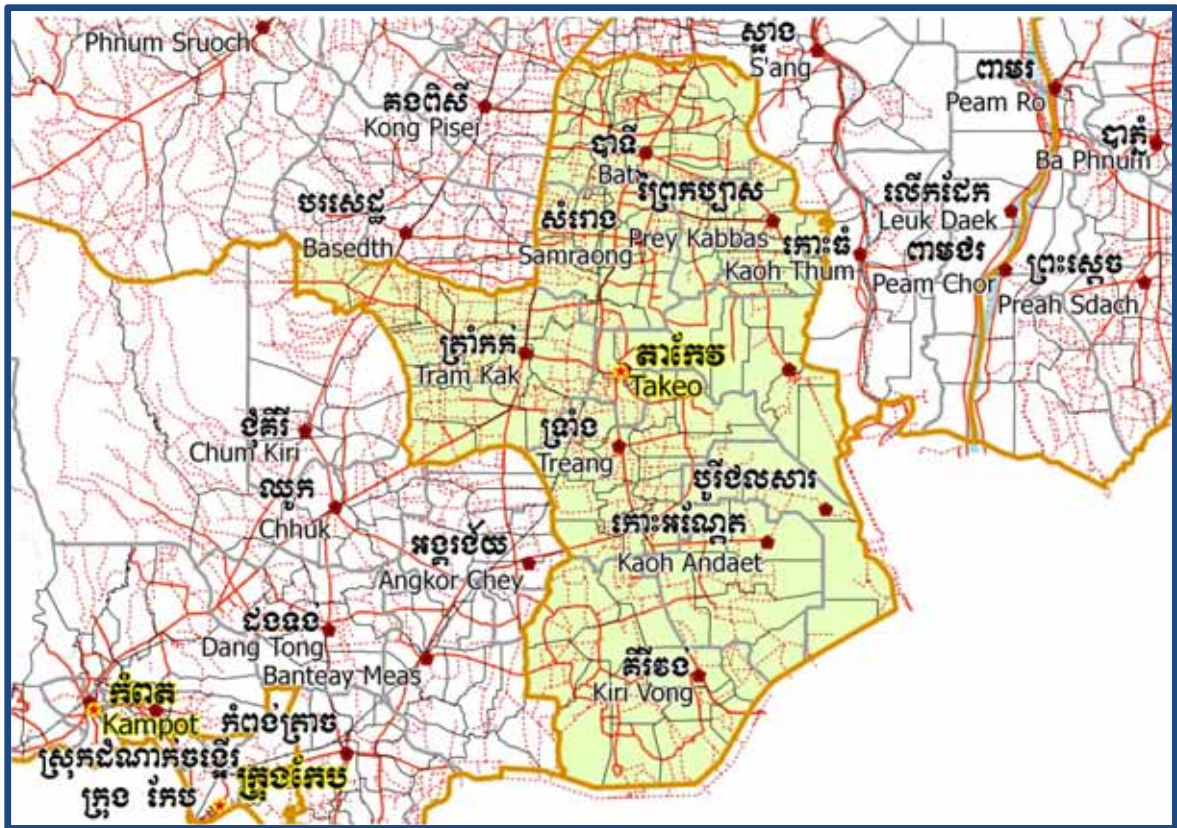
ព្រះរាជាណាចក្រកម្ពុជា

ជាតិ សាសនា ព្រះមហាក្សត្រ

rr t ss

គណៈកម្មាធិការជាតិសម្រាប់ការអភិវឌ្ឍន៍តាមបែបប្រជាធិបតេយ្យនៃវគ្គកម្រោងជាតិ

(គ.ជ.អ.ប)



សេចក្តីផ្តើមវគ្គនៃយុទ្ធសាស្ត្រ ២០០៩

លេខកូតខេត្ត: 21

តុលា ២០០៩

សៀវភៅវិទ្យាសាស្ត្រទេសាវតារ

២០០៩

លេខកូតាទេសាវតារ (GIS code): 21

មាតិកា

ពាក្យកាត់.....	i
សន្ទានុក្រម.....	v
បុព្វកថា.....	xi
សេចក្តីផ្តើម.....	xiii
ផ្នែក ក: ផែនទី.....	1
១. ហេដ្ឋារចនាសម្ព័ន្ធ និងរដ្ឋបាល.....	3
២. ផែនទីធនធានធម្មជាតិ និងប្រើប្រាស់ដី.....	5
៣. ផែនទីភាពព្រឹក្សា.....	5
៣.១. ផែនទីភាពព្រឹក្សា ឆ្នាំ២០០៤.....	7
៣.២. ផែនទីភាពព្រឹក្សា ឆ្នាំ២០០៩.....	7
៤. ផ្ទៃដី និងចម្ងាយ.....	9
៤.១. ក្រឡាផ្ទៃដីរបស់ខេត្ត តាមក្រុងស្រុក ឆ្នាំ២០០៩.....	9
៤.២. ទិន្នន័យដីប្រើប្រាស់នានា.....	9
៤.៣. ចំងាយពីសាលាស្រុក ទៅសាលាខេត្ត.....	10
ផ្នែក ខ: ស្ថានភាពខេត្ត.....	11
៥. ព័ត៌មានទូទៅ.....	13
៥.១ ស្ថិតិប្រជាជន.....	13
៥.២ ស្ថានភាពមុខរបរប្រជាជន.....	14
៥.៣ ទ្រព្យសម្បត្តិ.....	17
៦. សេដ្ឋកិច្ច និងហេដ្ឋារចនាសម្ព័ន្ធ.....	20
៦.១ ប្រភេទផ្លូវ គិតជាម៉ែត្រ ឆ្នាំ២០០៦-២០០៨.....	20
៦.២ ល្អដោះទឹកក្រខ្វក់គិតជាម៉ែត្រ ឆ្នាំ២០០៦-២០០៨.....	20
៦.៣ ប្រភេទសំណង់រំដោះទឹក និងស្ពាន.....	20
៦.៤ សេវាកម្មនានាក្នុងខេត្ត.....	21
៦.៥ កសិកម្ម.....	22

១០.៦ ភាគរយគ្រួសារដែលស្ត្រីជាមេគ្រួសារនិងមានកូនតូចអាយុតិចជាង៥ឆ្នាំ តាមក្រុងស្រុក ឆ្នាំ២០០៨.....	67
១១. ស្ថិតិជនជាតិដើមភាគតិចនៅក្នុងខេត្ត.....	68
១១.១ ស្ថិតិជនជាតិដើមភាគតិចនៅក្នុងក្រុងស្រុក ឆ្នាំ២០០៦-២០០៨.....	68
១១.២ ជនជាតិភាគតិចផ្សេងៗក្នុងខេត្ត ឆ្នាំ២០០៦-២០០៨.....	68
ផ្នែក ក: ផែនការ និងគម្រោង	69
១២. សំណើគម្រោងជាអាទិភាព និងផែនការនានា.....	71
១២.១ សំណើគម្រោងជាអាទិភាពរបស់ក្រុងស្រុកតាមវិស័យនៅក្នុងខេត្ត សម្រាប់ឆ្នាំ២០០៩.....	71
១២.២ ចំណាយសរុបនៃគម្រោងមូលនិធិឃុំសង្កាត់តាមវិស័យ ពីឆ្នាំ២០០៥ដល់ឆ្នាំ២០០៨.....	78
១៣. គម្រោងថ្នាក់ក្រោម ឆ្នាំ២០០៦-២០០៩.....	79
១៣.១ គម្រោងហេដ្ឋារចនាសម្ព័ន្ធផ្លូវថ្នល់នៅថ្នាក់ស្រុក ឆ្នាំ២០០៦-២០០៩.....	80
១៣.២ គម្រោងសេវាកម្មផ្លូវថ្នល់នៅថ្នាក់ស្រុក ឆ្នាំ២០០៦-២០០៩.....	82
១៣.៣ គម្រោងអន្តរឃុំសង្កាត់ ឆ្នាំ២០០៨-២០០៩.....	84
១៣.៤ ថវិការិនិយោគខេត្ត (PIF) និងថវិការិនិយោគស្រុក (DIF).....	86
១៣.៥ គម្រោងផ្សេងៗ ក្នុងខេត្ត.....	95
ផ្នែក ឃ: សេវាកម្មនិងអន្តរាគមន៍/ ស្ថាប័ននានា.....	97
១៤. បេឡាវចនាសម្ព័ន្ធ.....	99
១៤.១ ប្រវែង និងការចំណាយលើផ្លូវនានា តាមបណ្តាក្រុងស្រុក ក្នុងឆ្នាំ២០០៨.....	99
១៤.២ ការចំណាយលើប្រព័ន្ធស្រោចស្រពតាមខ្នាត តាមបណ្តាក្រុងស្រុក ក្នុងឆ្នាំ២០០៨.....	99
១៤.៣ ការផ្គត់ផ្គង់ថាមពល តាមក្រុងស្រុក ក្នុងឆ្នាំ២០០៨.....	99
១៥. សម្ភារៈបរិក្ខារសុខាភិបាល.....	100
១៥.១ សម្ភារៈបរិក្ខារសុខាភិបាល តាមបណ្តាស្រុកប្រតិបត្តិ.....	100
១៥.២ សម្ភារៈបរិក្ខារ និងបុគ្គលិកសុខាភិបាល តាមបណ្តាស្រុកប្រតិបត្តិ ឆ្នាំ២០០៨.....	101
១៥.៣ ការសម្រាលកូនក្នុងឆ្នាំ២០០៧ តាមបណ្តាស្រុកប្រតិបត្តិ.....	106
១៥.៤ អង្គការនានាដែលមានសកម្មភាពតាមស្រុកប្រតិបត្តិផ្នែកសុខាភិបាលក្នុងខេត្ត.....	107

១៦. ការអប់រំ	111
១៦.១ សាលារៀន ថ្នាក់ សិស្ស និងបុគ្គលិកក្នុងឆ្នាំ២០០៧/២០០៨	111
១៦.២ ចរិតលក្ខណៈ សាលារៀន និងនាយកទទួលបន្ទុក ក្នុងឆ្នាំ២០០៧/២០០៨	112
១៦.៣ ការចុះឈ្មោះចូលរៀនតាមកម្រិតអប់រំ ឆ្នាំ២០០៦/២០០៧	113
១៦.៤ ការចុះឈ្មោះចូលរៀនតាមកម្រិតអប់រំ ឆ្នាំ២០០៧/២០០៨	114
១៦.៥ ការចុះឈ្មោះចូលរៀន និងចុះឈ្មោះថ្មី តាមកំរិត និងអាយុ (ទាំងពីរភេទ) ឆ្នាំ២០០៧/២០០៨	115
១៦.៦ ស្ថានភាពអគារសាលារៀន ឆ្នាំ២០០៧/២០០៨	116
១៦.៧ ស្ថានភាពបន្ទប់រៀន និងអត្ថិភាពទីចាត់ការ និងបណ្ណាល័យដោយឡែក ឆ្នាំ២០០៧/២០០៨	117
១៦.៨ ការចូលរួមរបស់សហគមន៍ និងហិរញ្ញប្បទាន ឆ្នាំ២០០៧/២០០៨	118
១៦.៩ សន្ទស្សន៍បង្ហាញពីសិស្ស និងបុគ្គលិកតាមបណ្ណាក្រុង/ស្រុក ឆ្នាំ២០០៧/២០០៨	119
១៧. អង្គការវិស័យឯកជននានាក្នុងក្រុង/ស្រុក	120
១៧.១ ក្រុមហ៊ុនដែលបានចុះបញ្ជី ក្នុងឆ្នាំ២០០៨	120
១៧.២ ការផ្តល់ឥណទានចំពោះកសិករតាមបណ្ណាក្រុង/ស្រុក ក្នុងឆ្នាំ២០០៨	120
ផ្នែក ខ: ព័ត៌មានផ្សេងៗ	121
១៨. ទិន្នន័យអំពីភាពក្រីក្រ	123
១៨.១ អត្រាភាពក្រីក្រចំនួនស្ថាន សម្រាប់ឆ្នាំ២០០៩ តាមឃុំសង្កាត់	123
១៨.២ ទិន្នន័យភាពក្រីក្របានមកពីទិន្នន័យអង្កេត	125

ពាក្យកាត់

#	Number	ចំនួន
AGR	Agriculture	កសិកម្ម
BR	Birth Registration	ការចុះបញ្ជីកំណើត
CCs	Commune Councils	ក្រុមប្រឹក្សាឃុំ-សង្កាត់
C. Pilot	Piloted Commune	ឃុំសាកល្បង
C/S	Commune / Sangkat	ឃុំ សង្កាត់
CBO	Community-Based Organization	អង្គការសហគមន៍មូលដ្ឋាន
CDB	Commune Database	ទិន្នន័យមូលដ្ឋានឃុំ
CDPD	Commune Development and Planning Database	ទិន្នន័យមូលដ្ឋាននៃការកសាងផែនការនិងអភិវឌ្ឍឃុំ
CIP	Commune Investment plan	ផែនការវិនិយោគឃុំ
CLTS	Community Led-Total Sanitation	សហគមន៍ដឹកនាំអនុវត្តន៍អនាម័យទាំងស្រុង
Comm.	Commune	ឃុំ
Com Cov	Commune Covered	ឃុំគ្របដណ្តប់
CPA	Complementary Package of Activities	សំណុំសកម្មភាពបន្ថែម
CPS	Community Preschool	សាលាមត្តេយ្យសហគមន៍
CCWC	Commune Committees for Women and Children	គណៈកម្មាធិការទទួលបន្ទុកកិច្ចការនារី និងកុមារ
DANIDA	Danish International Development Agency	ទីភ្នាក់ងារដាណឺម៉ាកដើម្បីអភិវឌ្ឍន៍អន្តរជាតិ
DDLG	Democratic Development and Local Governance Project (EC-UNDP)	គម្រោងអភិវឌ្ឍន៍បែបប្រជាធិបតេយ្យនិងអភិបាលកិច្ចមូលដ្ឋាន
DFID	Department For International Development (UK)	ទីភ្នាក់ងារអភិវឌ្ឍន៍អន្តរជាតិរបស់ចក្រភពអង់គ្លេស
DIF	District Investment Fund	ថវិកាវិនិយោគស្រុក
DIP	District Initiative Project	គម្រោងសាកល្បងពង្រឹងសមត្ថភាពថ្នាក់ស្រុក
DIS	District Information System	ប្រព័ន្ធព័ត៌មានស្រុក
District PDRD	District Office of Rural Development	ការិយាល័យអភិវឌ្ឍន៍ជនបទស្រុក
District WP	District Work Plan	ផែនការស្រុក
DIW	District Integration Workshop	សិក្ខាសាលាសមាហរណកម្មផែនការថ្នាក់ស្រុក
DMC	Department of Media and	នាយកដ្ឋានទំនាក់ទំនង និងព័ត៌មានបក្សប្រជាជន

	Communication	
DoLA	Department of Local Administration	នាយកដ្ឋានរដ្ឋបាលមូលដ្ឋាន
Dr	Doctor	វេជ្ជបណ្ឌិត
DWRM	District Office of Water Resource and Meterology	ការិយាល័យធនធានទឹក និងឧតុនិយមស្រុក
ECD	Early Childhood education (part of PE)	ការអប់រំក្មេងដំបូង (ផ្នែកនៃការអប់រំបឋមសិក្សា)
EMIS	Education Management Information System	ការគ្រប់គ្រងប្រព័ន្ធព័ត៌មានអប់រំ
Event IC	Celebration of International Days	ពិធីប្រារព្ធទិវាបុណ្យអន្តរជាតិ
FDH	Former District Hospital	អតីតមន្ទីរពេទ្យស្រុក
GTZ	German Society for Technical Cooperation (Gesellschaft für Technische Zusammenarbeit GmbH)	ទីភ្នាក់ងារសហប្រតិបត្តិការបច្ចេកទេសអាឡឺម៉ង់
Ha	Hectare	ហិកតា
HC	Health Center	មណ្ឌលសុខភាព
HC (NB)	Health Center no building	មណ្ឌលសុខភាពដែលគ្មានអាគារ
HH	Headed Household	មេគ្រួសារ
HIS	Intervention for Health	អន្តរាគមន៍ផ្នែកសុខាភិបាល
HP	Health Post	ប៉ុស្តិ៍សុខភាព
HW	Hand Washing	ការលាងសំអាតដៃ
ICC	Inter Commune Council	អន្តរឃុំ
IFAD	International Fund for Agricultural Development	មូលនិធិអន្តរជាតិសម្រាប់ការអភិវឌ្ឍកសិកម្ម
IND	Industry	ឧស្សាហកម្ម
Inter-commune	Inter-commune Project Management Committee	គណៈកម្មការគ្រប់គ្រងគម្រោងអន្តរឃុំ-សង្កាត់
IO	International Organization	អង្គការអន្តរជាតិ
JICA	Japan International Cooperation Agency	ទីភ្នាក់ងារសហប្រតិបត្តិការអន្តរជាតិជប៉ុន
LASED	Land Allocation for Socio-Economic Development	ការបែងចែកដីសម្រាប់ការអភិវឌ្ឍសេដ្ឋកិច្ចសង្គម
LAU	Local Administration Unit	ផ្នែករដ្ឋបាលមូលដ្ឋាន
LGCR	Local Governance for Children's Right	អភិបាលកិច្ចមូលដ្ឋានសម្រាប់សិទ្ធិកុមារ
M&E	Monitoring and Evaluation	ត្រួតពិនិត្យ និងវាយតម្លៃ
MA	Medical Assistant	ជំនួយការពេទ្យ

MAFF	Ministry of Agriculture, Forestry and Fisheries	ក្រសួងកសិកម្ម រុក្ខាប្រមាញ់ និងនេសាទ
MEF	Ministry of Economy and Finance	ក្រសួងសេដ្ឋកិច្ច និងហិរញ្ញវត្ថុ
MoEYS	Ministry of Education, Youth and Sports	ក្រសួងអប់រំ យុវជន និងកីឡា
MoH	Ministry of Health	ក្រសួងសុខាភិបាល
Mol	Ministry of Interior	ក្រសួងមហាផ្ទៃ
MoP	Ministry of Planning	ក្រសួងផែនការ
MoWA	Ministry of Women's Affairs	ក្រសួងកិច្ចការនារី
MoWRAM	Ministry of Water Resources and Meteorology	ក្រសួងធនធានទឹក និងឧតុនិយម
MPA	Minimum Package of Activities	កញ្ចប់សកម្មភាពអប្បបរមា
MW1	Primary Midwives	ឆ្នបបឋម
MW2	Secondary Midwives	ឆ្នបមធ្យម
n/a	Not available	គ្មាន
NCD	National Contracts Database	មូលដ្ឋានទិន្នន័យកិច្ចសន្យា
NCDD	National Committee for Sub-National Democratic Development	គណៈកម្មាធិការជាតិសម្រាប់ការអភិវឌ្ឍន៍តាមបែបប្រជាធិបតេយ្យនៅថ្នាក់ក្រោមជាតិ
NGO	Non-Governmental Organization	អង្គការមិនមែនរដ្ឋាភិបាល
NREM	Natural Resource and Environment Management	ការគ្រប់គ្រងធនធានធម្មជាតិ និងបរិស្ថាន
NRML	Natural Resources Management and Livelihood	ការគ្រប់គ្រងធនធានធម្មជាតិ និងជីវភាពរស់នៅ
NU1	Primary Nurse	គិលានុបដ្ឋាយិកាបឋម
NU2	Secondary Nurse	គិលានុបដ្ឋាយិកាមធ្យម
OD	Operational District	ស្រុកប្រតិបត្តិ
ODF	Open Defecation Free	ការបន្ថោរបង់ពាសវាលពាសកាល
Ope. Costs	Operational Costs	ចំណាយប្រតិបត្តិ
Others	Other Staffs	បុគ្គលិកផ្សេងទៀត
PBW	Public Works	កិច្ចការសាធារណៈ
PDoEYS	Provincial Department of Education, Youth and Sport	មន្ទីរអប់រំយុវជននិងកីឡាខេត្ត
PDRD	Provincial Department of Rural Development	មន្ទីរអភិវឌ្ឍន៍ជនបទខេត្ត
PDWRM	Provincial Department of Water Resources and	មន្ទីរធនធានទឹក និងឧតុនិយមខេត្ត

	Meteorology	
PE	Parenting Education	ការអប់រំមាតាបិតា
PHAST	Participatory Hygiene and Sanitation Transformation	ការផ្លាស់ប្តូរទម្លាប់នៃសុខភាពអនាម័យ ដោយមានការចូលរួម
PHD	Provincial Health Department	មន្ទីរសុខាភិបាលខេត្ត
PID	Project Information Database	ទិន្នន័យព័ត៌មានគម្រោង
PIF	Provincial Investment Fund	ថវិកានិយោគខេត្ត
PMC	Project Management Committee	គណៈកម្មការគ្រប់គ្រងគម្រោង
Pop 04-05	Population Covered 2004 or 2005	ស្ថិតិប្រជាជនឆ្នាំ ២០០៤-២០០៥
PSDD	Project to Support Democratic Development through Decentralization and Deconcentration	គម្រោងគាំទ្រការអភិវឌ្ឍប្រជាធិបតេយ្យតាមរយៈវិមជ្ឈការ និងវិសហមជ្ឈការ
RRD	Rural Road Development	ការអភិវឌ្ឍផ្លូវជនបទ
RH	Referral Hospital	មន្ទីរពេទ្យបង្អែក
RILGP	Rural Investment and Local Governance Project	គម្រោងវិនិយោគជនបទ និងអភិបាលកិច្ចមូលដ្ឋាន
RPRP	Rural Poverty Reduction Program	កម្មវិធីកាត់បន្ថយភាពក្រីក្រនៅជនបទ
RULIP	Rural Livelihoods Improvement Program	កម្មវិធីបង្កើនជីវភាពរស់នៅនៃតំបន់ជនបទ
SIDA	Swedish International Development Cooperation Agency	ទីភ្នាក់ងារសហប្រតិបត្តិការអភិវឌ្ឍន៍អន្តរជាតិស៊ុយអែត
SPPA	Senior Provincial Program Advisor	ប្រធានទីប្រឹក្សាកម្មវិធីថ្នាក់ខេត្ត
TBA	Traditional Birth Attendant	ឆ្មបបុរាណ
UNDP	United Nations Development Programme	កម្មវិធីអភិវឌ្ឍន៍សហប្រជាជាតិ
UNICEF	United Nations Children's Fund	មូលនិធិកុមារសហប្រជាជាតិ
Vil	Village	ភូមិ
Vil Cov	Village coverage	ភូមិគ្របដណ្តប់
VIL-HC	Village distance to health center	ចម្ងាយពីភូមិទៅមណ្ឌលសុខភាព
WASH	Water, Sanitation and Hygiene	ទឹកស្អាត និងអនាម័យ
WRM	Water Resource and Meteorology	ធនធានទឹក និងឧតុនិយម

សង្វាទុក្រម

C/S Fund	មូលនិធិឃុំសង្កាត់	<p>មូលនិធិឃុំសង្កាត់ ត្រូវបានបង្កើតឡើងនិងគ្រប់គ្រងដោយរាជរដ្ឋាភិបាលកម្ពុជា សម្រាប់ផ្តល់ការគាំទ្រផ្នែកហិរញ្ញវត្ថុ ចំពោះការចំណាយផ្នែក រដ្ឋបាល និង គម្រោងអភិវឌ្ឍន៍របស់ក្រុមប្រឹក្សាឃុំសង្កាត់។ ទំហំមូលនិធិត្រូវកំណត់ឡើង ជាភាគរយនៃថវិកាជាតិ (ឧ. ក្នុងឆ្នាំ២០០៩ មូលនិធិ ឃុំ សង្កាត់ មានចំនួន ២,៨% នៃថវិកាជាតិឆ្នាំ២០០៨) ហើយដែលរំពឹងថា នឹងមានការកើនឡើង ជារៀងរាល់ឆ្នាំ។ ចំនួនថវិកានៃមូលនិធិ ឆ្នាំ២០០៩ សមមូលនឹង 27.643.902\$ (ក្នុងនោះសម្រាប់គម្រោងអភិវឌ្ឍន៍ មានចំនួន 19.272.170\$ រីឯសម្រាប់ ផ្នែករដ្ឋបាលមានចំនួន 8.371.731\$)។ ក្នុងក្របខ័ណ្ឌគម្រោងវិនិយោគជនបទ និងអភិបាលកិច្ចមូលដ្ឋាន (RILGP) ធនាគារពិភពលោក នឹងទូទាត់សងទៅ ក្នុងមូលនិធិវិញ ចំពោះការចំណាយលើគម្រោងអភិវឌ្ឍន៍ណា ដែលត្រូវតាម លក្ខណៈវិនិច្ឆ័យរបស់ធនាគារពិភពលោក។</p>
CDB	ទិន្នន័យមូលដ្ឋាន ឃុំសង្កាត់	<p>ទិន្នន័យមូលដ្ឋានឃុំសង្កាត់ គឺជាទិន្នន័យមូលដ្ឋាន ដែលគ្របដណ្តប់ទូទាំង ប្រទេស ហើយធ្វើការប្រមូលទិន្នន័យ តាមរយៈការបំពេញតួលេខលំអិត ក្នុងសៀវភៅស្ថិតិភូមិនិមួយៗ នៅថ្នាក់ភូមិនិមួយៗ ដើម្បីផ្តើមកមន្ទីរផែនការ និងសរុបបញ្ជូលគ្នាដោយក្រសួងផែនការ ទៅជាទិន្នន័យមូលដ្ឋានជាតិមួយ។ ទិន្នន័យប្រមូលចុងក្រោយបំផុត ដែលបានប្រើប្រាស់ក្នុងសៀវភៅនេះ គឺជា ទិន្នន័យដែលបានប្រមូលចុងឆ្នាំ២០០៨។ ដោយឡែកឯកសារស្ថានភាព ឃុំ សង្កាត់ ក្រុងស្រុកខណ្ឌ ខេត្តនិងរាជធានី ដែលបានផលិតចេញពីទិន្នន័យ មូលដ្ឋាននេះដែរ អាចមានរក្សាទុកនៅមន្ទីរផែនការខេត្ត។</p>
CDPD	ទិន្នន័យមូលដ្ឋាន កិច្ចអភិវឌ្ឍន៍ និង ការរៀបចំផែនការ ឃុំសង្កាត់	<p>ទិន្នន័យមូលដ្ឋានកិច្ចអភិវឌ្ឍន៍និងការរៀបចំផែនការឃុំសង្កាត់ គឺជាទិន្នន័យ ដែលគ្រប់គ្រងដោយក្រសួងផែនការ សម្រាប់កត់ត្រាសកម្មភាពជាអាទិភាព និងគម្រោងផែនការនានា ដែលកំណត់ដោយក្រុមប្រឹក្សាឃុំសង្កាត់ ព្រម ទាំង កិច្ចព្រមព្រៀងបណ្តោះអាសន្ន រវាងក្រុមប្រឹក្សាឃុំសង្កាត់ជាមួយ និង អ្នកគាំទ្រនានា នៅក្នុងសិក្ខាសាលាសមាហរណកម្មផែនការថ្នាក់ស្រុក។ ទិន្នន័យមូលដ្ឋាន នេះក៏បានកត់ត្រាលម្អិតនូវគម្រោង ទាំងឡាយដែលបាន អនុវត្តនៅ ថ្នាក់ ឃុំសង្កាត់ ក្រុងស្រុកខណ្ឌ ខេត្តនិងរាជធានី។</p>
CIP	កម្មវិធីវិនិយោគ ឃុំ សង្កាត់	<p>កម្មវិធីវិនិយោគ ឃុំ សង្កាត់ គឺជាផែនការពាណិជ្ជកិល ដែលរៀបចំឡើង និង អនុម័តដោយក្រុមប្រឹក្សាឃុំសង្កាត់។ ឯកសារនេះ មានសកម្មភាពជាអាទិភាព និងគម្រោងដែលកំណត់ស្នើឡើង សម្រាប់ឆ្នាំខាងមុខបន្តបន្ទាប់។</p>
Commune and Sangkat	ឃុំ និងសង្កាត់	<p>ឃុំ (នៅតំបន់ជនបទ) និងសង្កាត់ (នៅតំបន់ប្រជុំជន) ជាថ្នាក់រដ្ឋបាលទាប ជាងគេ និងមានទំហំតូចជាងគេ ក្នុងប្រព័ន្ធរដ្ឋបាលសាធារណៈ។ ក្រុមប្រឹក្សា ថ្នាក់រដ្ឋបាលនេះ ត្រូវបានជ្រើសតាំងឡើងតាមរយៈ ការបោះឆ្នោតសកល</p>

		<p>៥ឆ្នាំម្តង។ បច្ចុប្បន្ន ឃុំសរុបមានចំនួន១.៤១៧ឃុំ រីឯ សង្កាត់ មានចំនួន ៣០៤សង្កាត់ ដែលមានភូមិសរុប ១៤.១១៩ភូមិ គ្រប់គ្រងដោយប្រធានភូមិ ដែលបាន តែងតាំងឡើងនៅក្នុងប្រព័ន្ធរដ្ឋបាលមូលដ្ឋាន ។</p>
DIP	<p>គម្រោងសាកល្បង ថ្នាក់ស្រុក</p>	<p>គម្រោងសាកល្បងថ្នាក់ស្រុក គឺជាគម្រោងគាំទ្ររួមគ្នាដោយមូលនិធិMDLF និងគម្រោងPSDD ។ នៅឆ្នាំ២០០៩នេះ គម្រោងបាន អនុវត្តនៅ ក្នុងស្រុក ចំនួន១០៦ស្រុក ដែលត្រូវជា៦០% នៃស្រុកទូទាំងប្រទេស ដោយ ប្រើប្រាស់ ថវិកាចំនួន៣,២លានដុល្លារ។ គម្រោងនេះ ផ្តោតលើការពង្រឹងសមត្ថភាព ផ្នែកកសាងផែនការ អភិវឌ្ឍន៍តាមបែបប្រជាធិបតេយ្យ ការធ្វើលទ្ធកម្ម សាធារណៈ ដោយមានការប្រកួតប្រជែង ការគ្រប់គ្រងហិរញ្ញវត្ថុ និងការ ផ្តល់សេវាកម្មផ្សេងៗ ។</p>
DIS	<p>ប្រព័ន្ធព័ត៌មាន ស្រុក</p>	<p>ប្រព័ន្ធព័ត៌មានស្រុក គឺជាប្រព័ន្ធព័ត៌មានថ្នាក់ជាតិ ដែលគ្រប់គ្រងដោយ គ.ជ.អ.ប សម្រាប់កត់ត្រា ធនធាននានា ចំនួនបុគ្គលិក ចំណូលថវិកា ហេដ្ឋា រចនាសម្ព័ន្ធ និង សម្ភារៈបរិក្ខារ ដែលមានទាំងអស់នៅក្នុងក្រុងស្រុកខណ្ឌ ទាំង១៩៣ ទូទាំង ប្រទេស។ ព័ត៌មាននេះ បានធ្វើបច្ចុប្បន្នភាពចុងក្រោយ នៅ អំឡុងខែកក្កដា ឆ្នាំ២០០៩ ។</p>
District, Municipal and Khan	<p>ស្រុក ក្រុង និង ខណ្ឌ</p>	<p>ក្រុង ស្រុក និងខណ្ឌ គឺជាថ្នាក់រដ្ឋបាលលំដាប់ទី៣នៃរដ្ឋាភិបាលកម្ពុជា។ ស្រុក នៃតំបន់ជនបទ ទាំង១៩៩ស្រុក ក្រុងនៃទីប្រជុំជនទាំង២៦ នៃខេត្ត ទាំង២៣ និងខណ្ឌទាំង៨ របស់រាជធានីភ្នំពេញ ត្រូវដឹកនាំដោយ ក្រុមប្រឹក្សា ដែលបាន ជ្រើសរើសឡើងតាមរយៈការបោះឆ្នោតអសកល សម្រាប់ អាណត្តិប្រាំឆ្នាំដំបូង របស់ខ្លួន នាខែឧសភា ឆ្នាំ២០០៩។ ក្រុមប្រឹក្សាឃុំ សង្កាត់ ជា អ្នកបោះឆ្នោត តាមបែបអសកលនេះ ។</p>
DIW	<p>សិក្ខាសាលាសមាហរ ណកម្មផែនការ ថ្នាក់ស្រុក</p>	<p>សិក្ខាសាលាសមាហរណកម្មផែនការថ្នាក់ស្រុក ត្រូវបានរៀបចំឡើងជារៀង រាល់ឆ្នាំ ក្នុងអំឡុងពេលខែកក្កដា-តុលា ដើម្បីផ្តល់ឱកាសឱ្យក្រុមប្រឹក្សាឃុំ សង្កាត់ ស្វែងរកអ្នកជួយគាំទ្រគម្រោងអាទិភាពរបស់ខ្លួន ក្នុងចំណោមអង្គការ មន្ទីរជំនាញរបស់រដ្ឋាភិបាល និងភ្នាក់ងារ/អង្គការមិនមែនរដ្ឋាភិបាលនានា ដែលមានបំណងចង់ជួយគាំទ្រឃុំសង្កាត់ ។</p>
ICC	<p>គម្រោងសហ ប្រតិបត្តិការ អន្តរឃុំ</p>	<p>គម្រោងសហប្រតិបត្តិការអន្តរឃុំ បានអនុវត្តនៅក្នុងខេត្តចំនួន១០ គាំទ្រដោយ គម្រោងអភិវឌ្ឍន៍បែបប្រជាធិបតេយ្យនិងអភិបាលកិច្ចមូលដ្ឋាន (DDLG) ។ គម្រោងរយៈពេល៥ឆ្នាំ (២០០៦-២០១០) អនុវត្តដោយក្រសួងមហាផ្ទៃ ផ្តល់ហិរញ្ញប្បទានដោយសហគមន៍អឺរ៉ុបនិងUNDP ។ គម្រោងនេះបានផ្តោត លើការជំរុញឱ្យកាន់តែប្រសើរឡើងនូវ កិច្ចពិភាក្សាក្នុងភាពជាដៃគូ និង គណនេយ្យភាព បង្កើតឱ្យមាន ឡើងនូវ បណ្តាញក្រុមប្រឹក្សាឃុំសង្កាត់ នៅ ថ្នាក់ខេត្ត និងថ្នាក់ជាតិ ព្រមទាំងជួយរួមចំណែកក្នុងការអភិវឌ្ឍន៍តំបន់ជនបទ សំដៅកាត់បន្ថយភាពក្រីក្រ ។ ការងារមួយផ្នែក នៃគម្រោងសហប្រតិបត្តិការ</p>

		<p>អន្តរឃុំ គឺគាំទ្រការ វិនិយោគ និងផ្តល់សេវាកម្ម តាមរយៈ កិច្ចពិភាក្សាអន្តរឃុំសង្កាត់ និង ការកសាងផែនការ ។</p>
<p>MEDiCAM</p>	<p>មេឌីកាំ</p>	<p>មេឌីកាំ គឺជាការប្រមូលផ្តុំសមាជិកអង្គការ មិនមែនរកប្រាក់ចំណេញ និងមិនបំរើបក្សនយោបាយ ដែលកំពុងធ្វើសកម្មភាពផ្នែកសុខភាពនៅកម្ពុជា។ មេឌីកាំ បង្កើតឡើងជាសំខាន់ដើម្បីជាបណ្តាញសម្រាប់អង្គការ ដែលពាក់ព័ន្ធវិស័យសុខភាពនៃប្រទេសកម្ពុជា។</p>
<p>NCD</p>	<p>មូលដ្ឋានទិន្នន័យ កិច្ចសន្យា</p>	<p>មូលដ្ឋានទិន្នន័យកិច្ចសន្យា គឺត្រូវបានប្រើសម្រាប់គ្រោងគម្រោងវិនិយោគនៅថ្នាក់ស្រុក និងខេត្ត នៅពេលណាគម្រោងបានអនុម័ត សម្រាប់ត្រួតពិនិត្យភាពរីកចំរើននៃគម្រោងវិនិយោគនានា ។ ទិន្នន័យកិច្ចសន្យា បានទទួលយកជាបន្តបន្ទាប់ សម្រាប់ប្រើប្រាស់ដោយម្ចាស់ជំនួយគាំទ្រ គម្រោងផ្សេងៗ ហើយ បច្ចុប្បន្នត្រូវបានប្រើប្រាស់សម្រាប់គម្រោង PSDD, DANIDA NRMLP, UNICEF, IFAD, Canadian CIDA ទិន្នន័យ បានគ្រោងលើកដំបូងនៅក្នុងឆ្នាំ២០០៥ ហើយបានរក្សាទុកដោយគ.ជ.អ.ប ជាមួយនឹងការធ្វើបច្ចុប្បន្នភាពប្រចាំត្រីមាស ។</p>
<p>NCDD</p>	<p>គ.ជ.អ.ប</p>	<p>គណៈកម្មាធិការជាតិសម្រាប់ការអភិវឌ្ឍ តាមបែបប្រជាធិបតេយ្យនៅថ្នាក់ក្រោមជាតិ គឺជាគណៈកម្មាធិការអន្តរក្រសួង ទទួលបន្ទុកអនុវត្តច្បាប់ស្តីពី "ការគ្រប់គ្រងរដ្ឋបាល រាជធានី ខេត្ត ក្រុង ស្រុក ខណ្ឌ" អនុម័តឆ្នាំ ២០០៨ ដែលផ្តល់មូលដ្ឋានគតិយុត្តិ សម្រាប់ការអនុវត្តវិមជ្ឈការ។ គ.ជ.អ.ប គឺជាខ្សែរយៈដែលដៃគូអភិវឌ្ឍន៍មួយចំនួន ផ្តល់លំហូរហិរញ្ញប្បទានសមស្របដើម្បីអនុវត្តគម្រោងនិងកម្មវិធីនានា នៅថ្នាក់រដ្ឋបាលទាំងឡាយ។ ដូចជាទំហំហិរញ្ញប្បទានដែលបានផ្តល់ក្នុងឆ្នាំ២០០៨ គឺស្មើនឹង៩១លានដុល្លារ។ ព័ត៌មានលំអិត ដូចជា របាយការណ៍ សៀវភៅណែនាំ លិខិតបទដ្ឋានឯកសារគម្រោងលំអិត និងផ្តល់ជូនតាមគេហទំព័រ www.ncdd.gov.kh ។</p>
<p>OD</p>	<p>ស្រុកប្រតិបត្តិ</p>	<p>ស្រុកប្រតិបត្តិ គឺជាស្រុកដែលកំណត់និងប្រើប្រាស់ដោយក្រសួង សុខាភិបាល។ ចំនួនស្រុកប្រតិបត្តិនេះ មិនស្របគ្នាជាមួយចំនួន១៩៣ ក្រុង ស្រុក ខណ្ឌ ដែល កំណត់និងប្រើប្រាស់ ក្នុងប្រព័ន្ធរដ្ឋបាលសាធារណៈឡើយ។ ជាទូទៅទំហំ ស្រុកប្រតិបត្តិ គ្របដណ្តប់លើវិសាលភាពធំជាង ស្រុកក្នុងប្រព័ន្ធរដ្ឋបាល ហើយមានចំនួនតែ ៧៧ ស្រុកប្រតិបត្តិប៉ុណ្ណោះ បើធៀបជាមួយផ្នែករដ្ឋបាល គឺមានរហូតដល់ទៅ ១៩៣ ក្រុង ស្រុក ខណ្ឌ។ ម្យ៉ាងទៀត ព្រំប្រទល់ស្រុក ប្រតិបត្តិ ក៏មិនស៊ីសង្វាក់គ្នាជាមួយ ព្រំប្រទល់ស្រុកនៃប្រព័ន្ធរដ្ឋបាលដែរ។</p>
<p>PID</p>	<p>ទិន្នន័យព័ត៌មាន គម្រោង</p>	<p>ទិន្នន័យព័ត៌មានគម្រោង(PID) គឺជាទិន្នន័យមូលដ្ឋាន ដែលគ្រប់គ្រងដោយ គ.ជ.អ.ប នៅថ្នាក់ជាតិ និងថ្នាក់ខេត្ត-រាជធានី ដើម្បីតាមដាន គ្រប់ទិដ្ឋភាពនៃគម្រោងរបស់ក្រុមប្រឹក្សាឃុំសង្កាត់ ដែលប្រើប្រាស់មូលនិធិឃុំសង្កាត់ ។</p>

PIF	ថវិកាវិនិយោគខេត្ត	<p>ថវិកាវិនិយោគខេត្ត គឺជាថវិកាវិភាជន៍ចំពោះគ្រប់ខេត្តនិងរាជធានី តាមរូបមន្ត កំណត់មួយផ្នែកលើចំនួនប្រជាជន ។ មួយផ្នែកនៃថវិកាវិនិយោគនេះ គឺបាន កំណត់រួចជាស្រេចសម្រាប់គាំទ្រដល់សកម្មភាពកសិកម្មផែនការដែល អនុវត្តដោយមន្ទីរផែនការ និងសកម្មភាពបញ្ជ្រាបយេនឌ័រនៃមន្ទីរកិច្ចការនារី ខេត្ត និងរាជធានី។ ចំណែកថវិកាវិនិយោគ ដែលនៅសល់ "មិនទាន់កំណត់" និងត្រូវ ធ្វើការវិភាជន៍ដោយគណៈកម្មាធិការអភិវឌ្ឍន៍ជនបទខេត្ត(គ.ជ .អ.ខ) ចំពោះ មន្ទីរវិស័យ ទៅតាមលក្ខណៈ វិនិច្ឆ័យ ដែលបានបង្កើត ហើយដែលឆ្លើយតបទៅនឹងសំណើជាអាទិភាពនានា ដែលបានស្នើ និងចាត់អាទិភាព ដោយ ក្រុមប្រឹក្សាឃុំសង្កាត់ ដូចដែល បានបូកសរុបបញ្ជូល ទៅក្នុងតារាង ម៉ាទ្រិកនៃសកម្មភាព អាទិភាព ថ្នាក់ស្រុក ស្របទៅតាមផែនការថ្នាក់ជាតិនិងលក្ខណៈវិនិច្ឆ័យ ក្នុងការ កាត់បន្ថយភាពក្រីក្រ ជាការបន្ថែមទៅក្នុងផែនការ សកម្មភាពផ្សេង ទៀត និងយោងតាមការអនុវត្តរបស់មន្ទីរវិស័យ ក្នុងឆ្នាំកន្លងមក។ ផ្អែកតាម លក្ខខណ្ឌនៃថវិកាវិភាជន៍នេះ មន្ទីរវិស័យ ត្រូវរៀបចំចាត់ចែងគ្រោងកម្មវិធីសកម្មភាពរបស់ខ្លួន តាមរយៈដំណើរការសមាហរណកម្មផែនការថ្នាក់ស្រុក។ ចុងបញ្ចប់ចំណាយសម្រាប់សកម្មភាព ដែលបានព្រមព្រៀង បូកជាមួយចំណាយរដ្ឋបាល ដែលមានចំនួនមិនលើសពី២៥% នៃចំណាយសរុប នឹងត្រូវយកទៅដាក់បញ្ចូលក្នុងអនុកិច្ចសន្យា ដែលត្រូវចុះហត្ថលេខារវាងគ.ជ.អ.ខ ជាមួយនិងមន្ទីរវិស័យនេះ ដោយយោលទៅតាមកិច្ចសន្យារួម ដែលចុះហត្ថលេខារវាងគ.ជ.អ.ប និងគ.អ.ជ.ខខេត្តនីមួយៗ ។ ថវិកាវិនិ យោគខេត្តមានសរុបប្រហែល ២ លានដុល្លារ ក្នុង១ឆ្នាំ ។</p>
Province	ខេត្ត	<p>ខេត្តទាំង២៣ និងរាជធានីភ្នំពេញ គឺជាថ្នាក់រដ្ឋបាល សំដាប់ទី២ នៃរាជរដ្ឋាភិបាលកម្ពុជា។ ថ្នាក់រដ្ឋបាលនេះ មានការប្រែប្រួលជាខ្លាំង អំពីទំហំផ្ទៃដី និង ចំនួនប្រជាជន ពីតូចបំផុត ដូចជា កែប (មានប្រជាជន ប្រហែល ៣៦ពាន់នាក់) និងប៉ៃលិន (ប្រ.ជ ប្រហែល៧០ពាន់នាក់) និងធំទូលាយប៉ុន្តែមានប្រជាជន តិចដូចជា មណ្ឌលគីរី (ប្រ.ជ ៦០ពាន់នាក់) និងរតនៈគីរី (ប្រ.ជ ១៥៣ពាន់ នាក់) រហូតដល់ធំនិងមានប្រជាជនច្រើន ដូចជាកំពង់ចាម (មានប្រ.ជ ជាង ១,៧លាន នាក់) និងកណ្តាល (ប្រ.ជ ប្រហែល ១,៤លាននាក់) ។</p>
PSDD	ភី.អេស.ឌី.ឌី	<p>គម្រោងគាំទ្រការអភិវឌ្ឍប្រជាធិបតេយ្យតាមរយៈវិមជ្ឈការ និងវិសហមជ្ឈការ (PSDD) គាំទ្រថវិកាដោយ DFID (UK), SIDA (Sweden) និង UNDP បានអនុវត្តចាប់ពីឆ្នាំ២០០៦ រហូតដល់ឆ្នាំ២០១០ (ពង្រីកបន្តិចម្តងៗ) ។ ថវិកាគម្រោងប្រចាំឆ្នាំប្រែប្រួលចាប់ពី ១១លានដុល្លារទៅ១៨លានដុល្លារ ។</p>

RILGP	អរ.អាយ.អិល. ជ.ក	<p>គម្រោងនេះ ផ្តល់ការគាំទ្របច្ចេកទេសស្នូលដល់គ.ជ.អ.ប និងចំពោះថ្នាក់ខេត្ត រាជធានី ផ្តល់ថវិកាគាំទ្រចំពោះមូលនិធិឃុំសង្កាត់ គម្រោងសាកល្បងថ្នាក់ស្រុក ថវិកាវិនិយោគខេត្ត និងការកសាងសមត្ថភាពនានា តាមរយៈការបណ្តុះបណ្តាល ការសិក្សាស្រាវជ្រាវ និងសេវាទីប្រឹក្សា ។</p> <p>គម្រោងវិនិយោគជនបទនិងអភិបាលកិច្ចមូលដ្ឋាន (RILGP) គឺជាគម្រោងផ្តល់ថវិកាដោយធនាគារពិភពលោក ដែលគាំទ្រចំពោះគម្រោងមូលនិធិឃុំសង្កាត់ សំដៅបង្កើតឱ្យមាននូវហេដ្ឋារចនាសម្ព័ន្ធដែលចាំបាច់ បង្កើតបានជាគោលនយោបាយ ប្រព័ន្ធផ្សេងៗ និងសមត្ថភាពជំនាញនានា ដែលត្រូវការ ។</p> <p>គម្រោងនេះ បានចាប់ផ្តើមពីឆ្នាំ២០០៣ ជាមួយនិងប្រាក់កម្ចី ២២លានដុល្លារ សម្រាប់ឆ្នាំ២០០៣-២០០៧ និងបានពង្រីកបន្ថែមពីឆ្នាំ២០០៧-២០១០ ក្នុង ទឹកប្រាក់ជំនួយឥតសំណងចំនួន ៣៦លានដុល្លារ ។ ការពិភាក្សាអំពីលទ្ធភាព រៀបចំគម្រោង RILGP ជំហានទី២ កំពុងតែប្រព្រឹត្តទៅរវាងរាជរដ្ឋាភិបាល កម្ពុជា និងធនាគារពិភពលោក ។</p>
RPRP:	គម្រោងកាត់បន្ថយ ភាពក្រីក្រនៅ ជនបទ	<p>គម្រោងកាត់បន្ថយភាពក្រីក្រនៅជនបទ ជាគម្រោងរយៈពេល៧ឆ្នាំអនុវត្តពី ឆ្នាំ២០០៤ ដល់ឆ្នាំ២០១០ ក្រោមជំនួយហិរញ្ញប្បទានរបស់អង្គការ IFAD និង អង្គការUNDP ដែលអនុវត្តតាមរយៈ ក្រសួងកសិកម្មរុក្ខាប្រម៉ាញ់ និងនេសាទ គាំទ្រដោយក្រសួងមហាផ្ទៃ និងសម្របសម្រួលដោយ គ.ជ.អ.ប ។</p> <p>គម្រោងនេះ អនុវត្តនៅក្នុងខេត្តព្រៃវែងនិងស្វាយរៀង ជាមួយគ្រួសារគោលដៅចំនួន១២០.៦០០គ្រួសារ ដែលរស់នៅក្រោមបន្ទាត់ភាពក្រីក្រ ។ ទិសដៅគម្រោង គឺការកាត់បន្ថយភាពក្រីក្រ ដោយមានការចូលរួមយ៉ាងសកម្មពីគ្រួសារក្រីក្រ តាមរយៈការកែលម្អជីវភាពរស់នៅ ការពង្រឹងសមត្ថភាពប្រព័ន្ធកសិកម្មប្រកបដោយនិរន្តរភាព ការគ្រប់គ្រងធនធានធម្មជាតិ និងទិសដៅបន្ថែមក្នុងការស្តារឡើងវិញ កិច្ចអភិវឌ្ឍន៍ហេដ្ឋារចនាសម្ព័ន្ធ ការបង្កើនលទ្ធភាពទទួលបានបច្ចេកវិជ្ជា សេវាកម្ម ទីផ្សារ ដើម្បីអភិវឌ្ឍន៍សេដ្ឋកិច្ចនិងសង្គម របស់ក្រុមគ្រួសារ គោលដៅទាំងនោះ ។</p>
RULIP	គម្រោង បង្កើន ជីវភាពរស់នៅ នៃតំបន់ជនបទ	<p>គម្រោងបង្កើនជីវភាពរស់នៅនៃតំបន់ជនបទ អនុវត្តដោយអង្គការគាំទ្រគម្រោង(PSU) នៃក្រសួងកសិកម្មរុក្ខាប្រម៉ាញ់និងនេសាទ និងដោយមានកិច្ចសហការពីគ.ជ.អ.ប ។ គម្រោងនេះ គាំទ្រហិរញ្ញប្បទានដោយ IFAD និង UNDP ហើយត្រូវអនុវត្តរហូតដល់ឆ្នាំ២០១៤ ។ ក្រុមគោលដៅគម្រោងគឺជាគ្រួសារក្រីក្រ ដែលមានដីតិចតួចឬគ្មានដីដាំដំណាំ មានចិញ្ចឹមសត្វឬទ្រព្យសម្បត្តិ តិចតួច ហើយជានិច្ចកាលមានកូនឬអ្នករស់ក្នុង បន្ទុកច្រើននាក់ ។ គោលដៅ ចំងងរបស់គម្រោងនេះ គឺការបង្កើនដោយ ផ្ទាល់ឬដោយប្រយោលនូវ ប្រព័ន្ធ ទ្រទ្រង់ជីវភាពរស់នៅ សន្តិសុខស្បៀង និងប្រាក់ចំណូល ដល់គ្រួសារក្រីក្រ នៅជនបទសរុបចំនួន ៣៣.៩០០គ្រួសារ</p>

Seth
Koma

កម្មវិធីសិទ្ធិកុមារ

ជនជាតិដើមភាគតិច និងគ្រួសារ មានស្ត្រីជាមេគ្រួសារ នៅតាមបណ្តា ភូមិគោលដៅនានា ក្នុងខេត្តក្រចេះ ព្រះវិហារ និងខេត្តរតនៈគីរី ។

កម្មវិធីសិទ្ធិកុមាររបស់UNICEFបានផ្តោតជាសំខាន់ទៅលើ សកម្មភាពជា គន្លឹះនានា ដើម្បីកុមារនិងស្ត្រី ។ នៅឆ្នាំ២០០៦-២០១០ កម្មវិធីនេះបាន អនុវត្តនៅក្នុងខេត្តចំនួន៦ ។ រាជរដ្ឋាភិបាលនិងអង្គការយូនីសេហ្វ បានកំណត់ គោលដៅអភិវឌ្ឍន៍ពាក់ព័ន្ធមួយចំនួន ដើម្បីដោះស្រាយបញ្ហាសំខាន់ៗ នៃ ដំណាក់កាលវដ្តជីវិតរបស់កុមារ ដូចជា៖ ក) មាតាត្រូវមានសុវត្ថិភាព ក្នុង ពេលមានផ្ទៃពោះ ពេលប្រសូត្របូត្រ និងមានទារកប្រកបដោយសុខភាពល្អ ។

ខ) ការចាប់ផ្តើមដ៏ប្រសើរបំផុតនូវជីវិតរបស់ទារក ។ គ) កុមារបានចូលរៀន នៅពេលគ្រប់អាយុ៦ឆ្នាំ ។ ឃ) កុមារត្រូវបានការពារពីការយកធ្វើអាជីវ- កម្ម ពីការជួញដូរ ការរំលោភបំពាន ការធ្វើទារុណកម្ម ការរើសអើង និង ផុតពីភាពប្រថុយប្រថានផ្សេងៗ ។ ង) យុវជននិងក្មេងជំទង់មានបំណិនជីវិត អាច បញ្ចេញទស្សនៈ និងចូលរួមធ្វើការសម្រេចចិត្ត ។

បុព្វកថា

រាជរដ្ឋាភិបាលកម្ពុជាបានផ្តោតការយកចិត្តទុកដាក់ជាសំខាន់ ដល់ការប្រើប្រាស់នូវធនធានដ៏មាន កម្រិតឱ្យមានប្រសិទ្ធភាពក្នុងការវិនិយោគសម្រាប់ការកាត់បន្ថយភាពក្រីក្រ និងការអភិវឌ្ឍន៍តាមរយៈ ការរៀបចំកសាងផែនការ និងការគ្រប់គ្រងដោយមានការចូលរួមនៅគ្រប់លំដាប់ថ្នាក់រដ្ឋបាល។ ច្បាប់ស្តី ពីការគ្រប់គ្រងរដ្ឋបាលរាជធានី ខេត្ត ក្រុង ស្រុក ខណ្ឌ ដែលអនុម័តនាឆ្នាំ២០០៨ បានផ្តល់នូវក្របខ័ណ្ឌ គតិយុត្តិសម្រាប់ជំហានបន្តបន្ទាប់ទៅថ្ងៃអនាគត ឆ្ពោះទៅរកការលើកកម្ពស់ និងការធ្វើវិមជ្ឈការនូវការ កសាងផែនការ ការគ្រប់គ្រង និងការត្រួតពិនិត្យតាមដាន សំដៅបង្កើននូវគណនេយ្យភាព និងតម្លាភាព របស់អង្គការទាំងឡាយនៃរដ្ឋបាលនានានៅថ្នាក់ក្រោមជាតិ។

ការបង្កើតឱ្យមាននូវក្រុមប្រឹក្សា តាមការបោះឆ្នោតនៅថ្នាក់រដ្ឋបាលក្រោមជាតិ និងការបន្តផ្តល់ នូវការទទួលខុសត្រូវជាមួយនឹងធនធានមនុស្ស និងហិរញ្ញវត្ថុជាដ៏ហ៊ានដល់ក្រុមប្រឹក្សាទាំងនោះដើម្បី មានលទ្ធភាពក្នុងការផ្តល់សេវាសាធារណៈនានាឱ្យបានកាន់តែទូលំទូលាយដល់ប្រជាពលរដ្ឋរបស់ខ្លួន។ ក្រុមប្រឹក្សាទាំងនោះនឹងកាន់តែមានលក្ខណៈប្រជាធិបតេយ្យ មានប្រសិទ្ធភាពខ្ពស់ មានតម្លាភាព និង មានគណនេយ្យភាពកាន់តែច្រើនឡើង ក្នុងការដោះស្រាយបញ្ហាយេនឌ័រ និងភាពមិនស្មើគ្នានានា ព្រមទាំងការប្រយុទ្ធប្រឆាំងនឹងអំពើពុករលួយ។ ជាទូទៅ យើងទទួលស្គាល់ថា កិច្ចអភិវឌ្ឍន៍មិនមែនកើត ឡើងមកតែពីរដ្ឋបាលនានានោះទេ ប៉ុន្តែការអភិវឌ្ឍន៍ចាំបាច់ត្រូវមានការចូលរួមចំណែកពីប្រជាពលរដ្ឋ សង្គមស៊ីវិល និងវិស័យឯកជននានា។ ការកែទម្រង់នៅរដ្ឋបាលថ្នាក់ក្រោមជាតិតាមប្រព័ន្ធច្នីនេះនឹងជួយ សម្របសម្រួលដល់កិច្ចដំណើរការទាំងនេះ។

ចំណុចដ៏សំខាន់បំផុតនៅក្នុងដំណើរការនេះ គឺលទ្ធភាពទទួលបាននូវព័ត៌មានគ្រប់ទិដ្ឋភាពទាំងអស់ នៃកិច្ចអភិវឌ្ឍន៍សម្រាប់គ្រប់ភាគីពាក់ព័ន្ធទាំងអស់។ ក្រុមប្រឹក្សាដែលត្រូវបានបោះឆ្នោតជ្រើសរើសឡើង នៅថ្នាក់ខេត្ត មន្ទីរជំនាញដែលកំពុងប្រតិបត្តិការនៅថ្នាក់រដ្ឋបាលនេះ រួមទាំងអង្គការមិនមែនរដ្ឋាភិបាល នានា ដៃគូអភិវឌ្ឍន៍ ក្រុមប្រឹក្សាឃុំ សង្កាត់ និងប្រជាពលរដ្ឋនៅទូទាំងប្រទេស ត្រូវការជាចាំបាច់នូវ ព័ត៌មាននានាស្តីពីបញ្ហា និងសេចក្តីត្រូវការ ធនធាន និងកាលានុវត្តភាព សេវាកម្ម និងទីភ្នាក់ងារព្រម ទាំងផែនការនិងគម្រោងនានា។ អ្នកពាក់ព័ន្ធទាំងនេះត្រូវការនូវព័ត៌មានដូចបានបញ្ជាក់ជូនខាងលើសំដៅ ស្វែងយល់ឱ្យបានច្បាស់លាស់អំពីស្ថានភាពបច្ចុប្បន្ន ដើម្បីធ្វើការកំណត់ពីគោលដៅទៅអនាគត ដើម្បី តាមដានលទ្ធផលរីកចម្រើន ដើម្បីយល់ដឹងអំពីអ្វីដែលអ្នកផ្សេងកំពុងតែអនុវត្ត និងដើម្បីប្រើប្រាស់ ធនធានប្រកបដោយគតិបណ្ឌិត ដែលនេះគឺជាហេតុផលដ៏ចម្បងក្នុងការរៀបចំឱ្យមានសៀវភៅទិន្នន័យ រាជធានី ខេត្ត ដ៏មានតម្លៃនេះឡើង។

សៀវភៅទិន្នន័យរាជធានី ខេត្ត គឺជាជំហានមួយដ៏សំខាន់ឆ្ពោះទៅរកតម្លាភាពពេញលេញ និង


សម្រាប់ជាមូលដ្ឋានក្នុងការរៀបចំផែនការ និងការធ្វើសេចក្តីសម្រេចចិត្តប្រកបដោយភាពត្រឹមត្រូវជាក់លាក់។ សៀវភៅនេះនឹងផ្តល់ជូននូវទិន្នន័យព័ត៌មានទាំងអស់តាមលទ្ធភាពដែលមាននៅរាជធានី និងថ្នាក់ខេត្ត ក្រុង ស្រុក ខណ្ឌ តាមទម្រង់ងាយស្រួលអានជាខេមរៈភាសា និងជាភាសាអង់គ្លេស។ នេះគឺជាការបំពេញព័ត៌មានលំអិតបន្ថែមទៅលើសៀវភៅ ទិន្នន័យស្រុក ដែលបានផលិតសម្រាប់គ្រប់ស្រុកហើយក៏បានបង្ហាញពីព័ត៌មាន នៅថ្នាក់ឃុំ សង្កាត់ផងដែរ ។

នេះគឺជាលើកទី១ហើយនៅក្នុងប្រទេសកម្ពុជា(និងអាចជាលើកដំបូងនៅក្នុងអាស៊ីអាគ្នេយ៍) ដែលព័ត៌មានលំអិតបែបនេះត្រូវបានរៀបចំចងក្រងនិងចោះពុម្ពឡើង សម្រាប់ប្រើប្រាស់យ៉ាងទូលំទូលាយ។ ក្នុងនាមគ.ជ.អ.ប ខ្ញុំសូមថ្លែងនូវការកោតសរសើរចំពោះលេខាធិការដ្ឋានគ.ជ.អ.បដែលខិតខំប្រឹងប្រែងសម្រេចបាននូវកិច្ចការដ៏លំបាកនេះ។ ភ្ញៀវភាសានេះខ្ញុំសូមថ្លែងអំណរគុណចំពោះក្រសួងផែនការដែលបានផ្តល់ព័ត៌មានលំអិតនៅក្នុងកម្រងព័ត៌មានទិន្នន័យមូលដ្ឋានឃុំ សង្កាត់ និងសូមថ្លែងអំណរគុណចំពោះក្រសួងស្ថាប័ន និងអាជ្ញាធរ រាជធានី ខេត្តនានាដែលបានរួមចំណែកផ្តល់ទិន្នន័យជាច្រើនព្រមជាមួយគ្នានេះ ខ្ញុំសូមថ្លែងអំណរគុណ ចំពោះដៃគូអភិវឌ្ឍន៍ដែលបានគាំទ្រផ្នែកហិរញ្ញវត្ថុចំពោះការងារនេះផងដែរ។

យើងសង្ឃឹមជឿជាក់ថា ការចោះផ្សាយសៀវភៅទិន្នន័យនេះ នឹងជួយរួមចំណែកពង្រឹងសមត្ថភាព ជាពិសេសចំពោះរដ្ឋបាលថ្នាក់ក្រុង ស្រុក ខណ្ឌ និងរាជធានី ខេត្ត ក្នុងកិច្ចការរៀបចំផែនការអភិវឌ្ឍន៍ដោយផ្អែកលើទិន្នន័យរណ៍ច្បាស់លាស់។ យើងក៏សង្ឃឹមផងដែរថា ព័ត៌មានទាំងនេះនឹងជួយឱ្យក្រសួង ស្ថាប័ន អាជ្ញាធររាជធានី ខេត្ត ដៃគូអភិវឌ្ឍន៍ អង្គការមិនមែនរដ្ឋាភិបាលនានា និងទីភ្នាក់ងារស្រាវជ្រាវទាំងឡាយយល់កាន់តែស៊ីជម្រៅអំពីស្ថានភាពពិតប្រាកដរបស់រាជធានី ខេត្ត ក្នុងព្រះរាជាណាចក្រកម្ពុជា។

ខ្ញុំសូមអំណរនាវចំពោះអ្នកពាក់ព័ន្ធទាំងអស់ សូមជួយប្រើប្រាស់ និងផ្សព្វផ្សាយព័ត៌មានទាំងនេះ និងសូមជួយបំពេញបន្ថែម ឬកែតម្រូវទិន្នន័យនានាដែលចាំបាច់ដើម្បីរួមចំណែកដល់ការធ្វើបច្ចុប្បន្នភាពទិន្នន័យនៅឆ្នាំខាងមុខជាបន្តបន្ទាប់ទៀត។ **Hy ✓**

រាជធានីភ្នំពេញ, ថ្ងៃទី ២៤ ខែមីនា ឆ្នាំ២០១០



ស ខេង

ឧបនាយករដ្ឋមន្ត្រី រដ្ឋមន្ត្រីក្រសួងមហាផ្ទៃ
និងជាប្រធានគណៈកម្មាធិការជាតិសម្រាប់ការអភិវឌ្ឍ
តាមបែបប្រជាធិបតេយ្យនៅថ្នាក់ក្រោមជាតិ (គ.ជ.អ.ប)

សេចក្តីផ្តើម

គោលបំណង

គោលបំណងសំខាន់នៃសៀវភៅទិន្នន័យខេត្ត គឺការប្រមូលផ្តុំបញ្ចូលគ្នានូវព័ត៌មានគ្រប់ទិដ្ឋភាពទាំងអស់នៃជីវិតនិងកិច្ចអភិវឌ្ឍន៍ខេត្ត ដើម្បីអាចចែករំលែកចំណេះដឹងបានយ៉ាងទូលំទូលាយ។ សៀវភៅ ដែលបានផលិតឡើងនេះ គឺសម្រាប់ផ្តល់ជូនក្រុមប្រឹក្សាខេត្ត ដែលទើបបានបោះឆ្នោតជ្រើសរើស អង្គភាពនានា នៅ ថ្នាក់ខេត្ត និងដៃគូអភិវឌ្ឍន៍ ព្រមទាំងអង្គការនានា ដែលកំពុងអនុវត្តសកម្មភាពនៅថ្នាក់រដ្ឋបាលនេះ ហើយនិងត្រូវការយល់ដឹងលម្អិតអំពីលក្ខខណ្ឌ នៃជីវភាពរស់នៅបច្ចុប្បន្ន អំពីធនធានធម្មជាតិនានា អំពីហេដ្ឋារចនាសម្ព័ន្ធ កសិកម្ម និងសកម្មភាពសេដ្ឋកិច្ចផ្សេងៗ ព្រមទាំងកំរិតសេវាកម្មបច្ចុប្បន្ន អំពីគម្រោងដែលបានអនុវត្ត និង គ្រោងអនុវត្តព្រមទាំង អំពីធនធាននានា ដែលមាននៅថ្នាក់រដ្ឋបាលនេះផងដែរ ។

ដោយសារតែមានព័ត៌មានជាច្រើនរួមគ្នាហើយ ទាក់ទងទៅនឹងទិដ្ឋភាពទាំងឡាយ ដែលបានលើកឡើងខាងលើនេះ ដូច្នេះយើងមានការលំបាកក្នុងការវាយតម្លៃថាមានព័ត៌មានអ្វីខ្លះនិងមានចំនួនប៉ុន្មាន ដែលខ្លះខាតមិនបានបញ្ចូលទៅក្នុងរបាយការណ៍ ទៅក្នុងទិន្នន័យមូលដ្ឋាន និងទៅក្នុងកម្រងស្ថិតិ ហើយដែលមិនទាន់បានធ្វើការចែករំលែកឱ្យបានទូលំទូលាយនៅឡើយ ។ ទិន្នន័យភាគច្រើនមានទំរង់ជាភាសាតែមួយ ហើយនិងមិនទាន់បាន ធ្វើបច្ចុប្បន្នភាពទៀតផង ហើយខ្លះទៀតក៏មានតែសម្រាប់វិស័យមួយឬតំបន់មួយប៉ុណ្ណោះ ។

យើងបានដឹងថាបញ្ហាទាំងប៉ុន្មានខាងលើនេះ ភាគច្រើនបានធ្វើឱ្យមានការមិនសូវពេញចិត្តនៅថ្នាក់រដ្ឋបាលមួយចំនួនកន្លងមក។ ពេលនេះ រដ្ឋបាលថ្នាក់ខេត្ត បានក្លាយទៅជាថ្នាក់ដ៏មានសារៈសំខាន់មួយ នៅក្នុង កិច្ចការរដ្ឋបាលមូលដ្ឋាន និងការធ្វើផែនការអភិវឌ្ឍ ហើយជាប្រភពនៃការគាំទ្របច្ចេកទេសមួយ ដល់ការធ្វើផែនការ ថ្នាក់ក្រុង ស្រុក ។ ដូច្នេះតម្រូវការបន្ថែមចំពោះមុខ គឺការទទួលបាននូវកម្រងទិន្នន័យដ៏សំបូរបែប សម្រាប់ ប្រើប្រាស់ក្នុងការកំណត់បន្ទាត់ដ្ឋាន ការរៀបចំផែនការអភិវឌ្ឍន៍ ការចាត់អាទិភាព ការតាមដាននិងសិក្សា ស្វែង យល់ ពីបទពិសោធន៍នានាកន្លងមក ។

វិធីសាស្ត្រ

យើងបានព្យាយាមកំណត់ប្រភេទនិងបូកសរុបតួលេខស្ថិតិនានា ព្រមទាំងរបាយការណ៍ទាំងអស់ដែលមានរួមទាំងផែនទីនិងទិន្នន័យនៅថ្នាក់ខេត្ត ឬ ថ្នាក់ក្រុងស្រុកខណ្ឌទាំងឡាយ។ ក្នុងន័យនេះ យើងបានជ្រើសយកព័ត៌មានដែលមាននៅគ្រប់ ឬខេត្តភាគច្រើន ហើយដែលជាព័ត៌មានសមហេតុផល គួរទុកចិត្តបាន និងថ្មីៗបំផុត ព្រមទាំងជាព័ត៌មានដែលមានលក្ខណៈល្អិតល្អន់គ្រប់គ្រាន់ ដែលអ្នកកសាងផែនការអភិវឌ្ឍន៍ អ្នកធ្វើសេចក្តីសម្រេចចិត្ត ទីភ្នាក់ងារផ្សេងៗ និងប្រជាពលរដ្ឋភាគច្រើន មានចំណាប់អារម្មណ៍បំផុត ។

ប្រភពព័ត៌មានទាំងអស់ នៅក្នុងសៀវភៅទិន្នន័យខេត្តនេះ គឺបានមកពី :

- ក) កម្រងទិន្នន័យមូលដ្ឋានឃុំសង្កាត់ ដែលបានប្រមូលចាប់ពីឆ្នាំ២០០៦ ដល់ឆ្នាំ២០០៩ (ទិន្នន័យចុងក្រោយបំផុត ប្រមូលនៅចុងឆ្នាំ ២០០៨) ។

- ខ) ព័ត៌មានលំអិតបានដោយផ្ទាល់ពីក្រសួងសុខាភិបាល ក្រសួងអប់រំយុវជននិងកីឡា ក្រសួងព័ត៌មាន និងក្រសួងរៀបចំដែនដី នគរូបនីយកម្ម និងសំណង់ (ផែនទី) ។
- គ) ទិន្នន័យព័ត៌មានគម្រោងមូលនិធិឃុំ (PID) នៅគ.ជ.អ.ប (ថ្មីបំផុត) ។
- ឃ) ទិន្នន័យផែនការ និងការអភិវឌ្ឍន៍ឃុំ (CDPD) (ថ្មីបំផុត) ។
- ង) មូលដ្ឋានទិន្នន័យកិច្ចសន្យា (NCD) (ថ្មីបំផុត) ។
- ច) ទិន្នន័យប្រមូលដោយផ្ទាល់ពីថ្នាក់ខេត្ត និងស្រុក ស្តីពីវិស័យឯកជន ប្រព័ន្ធធារាសាស្ត្រ ផ្លូវគមនាគមន៍អគ្គិសនី តាមរយៈអង្គភាពនានាថ្នាក់ខេត្ត ។
- ឆ) ទិន្នន័យវេជ្ជសាស្ត្រនិងសុខភាព ពីអង្គការមេឌីកាំ (MediCam) ។
- ជ) ទិន្នន័យពិតប្រាកដកំណត់អត្តសញ្ញាណគ្រួសារក្រីក្រ (ID Poor) ។
- ឈ) ការកំណត់អត្រាភាពក្រីក្រដោយគ.ជ.អ.ប ។
- ញ) ព័ត៌មានអំពី លទ្ធផលគម្រោង ការចំណាយ និងថវិការបស់គម្រោងជាក់លាក់មួយចំនួនដូចជា គម្រោងសិទ្ធិកុមារ គម្រោង RILGP គម្រោងRPRP និងគម្រោង ICC ជាដើម ។ល ។

ភាពមានកំរិតនៃទិន្នន័យ

យើងទទួលស្គាល់ថា ទិន្នន័យដែលប្រមូលបានមកនេះ ប្រាកដជាមិនអាចពេញលេញទាំងស្រុង និងមានភាពស្មើស្មាញ់ឬត្រឹមត្រូវជាក់លាក់ឥតខ្ចោះនោះឡើយ ។ ហេតុនេះ យើងបានបោះបង់ចោលនូវទិន្នន័យមួយចំនួនដែលយើងយល់ថាមិនត្រឹមត្រូវ ឬមិនពេញលេញ ហើយក៏យើងបានសម្រេចចិត្តថា នឹងមិនព្យាយាមរៀបចំឱ្យបានត្រឹមត្រូវ ឥតខ្ចោះជាទម្រង់វិទ្យាសាស្ត្រស្ថិតិនោះដែរ យើងគ្រាន់តែបញ្ជូលនូវព័ត៌មានទាំងអស់ ដែលយើងយល់ថាមានសារៈប្រយោជន៍ ពាក់ព័ន្ធចំពោះស្ថានភាពជាក់ស្តែង និងមានលក្ខណៈគ្រប់ជ្រុងជ្រោយប៉ុណ្ណោះ ។ យើងយល់ស្របថា គួរដាក់បញ្ចូលទិន្នន័យដូចគ្នាពីប្រភពផ្សេងគ្នា ដើម្បីលើកទឹកចិត្តឱ្យមានការពិភាក្សា អំពីគុណភាពនៃទិន្នន័យ ដែល ទទួលបានពីប្រភពផ្សេងៗទាំងនោះ ។

យើងសូមទទួលនិងលើកទឹកចិត្ត ចំពោះ ឯកឧត្តម លោកជំទាវ លោក លោកស្រីទាំងឡាយ ដែលបានធ្វើការ កត់សម្គាល់អំពីកំរិតល្បឿន ភាពខុសឆ្គង ឬ កត់សម្គាល់អំពីភាព មិនពេញលេញផ្សេងៗ នៃទិន្នន័យទាំងអស់នេះ សូម ឯកឧត្តម លោកជំទាវ លោក លោកស្រី ធ្វើការទាក់ទង និងផ្តល់ព័ត៌មានទាំងអស់នោះមកយើងខ្ញុំ ដើម្បីកែសម្រួល ដែលតាមរយៈនេះ យើងសង្ឃឹមថា នៅពេលផលិតសៀវភៅទិន្នន័យខេត្ត ក៏ដូចជាក្រុង ស្រុក ខណ្ឌ លើកក្រោយ យើងនឹងអាចរកបាននូវប្រភពទិន្នន័យជាច្រើន ដែលមានលក្ខណៈកាន់តែពេញលេញគ្រប់គ្រាន់ថែមទៀត ។

យើងសូមលើកទឹកចិត្តចំពោះរដ្ឋបាលថ្នាក់ខេត្ត ដែលទទួលបានសៀវភៅទិន្នន័យនេះ ជាទម្រង់ច្បាប់អេឡិចត្រូនិច សូមកុំប្រើប្រាស់ត្រឹមតែសម្រាប់ការកសាងផែនការនិងតាមដានការវិវឌ្ឍន៍វិកចំរើនរបស់ខ្លួន តែសូមចាប់ផ្តើម ធ្វើការកែតម្រូវនិងធ្វើបច្ចុប្បន្នភាពទិន្នន័យទាំងអស់នេះ ព្រមទាំងផ្តល់ត្រឡប់មកគ.ជ.អ.ប វិញ សម្រាប់ប្រើប្រាស់នៅពេលបោះពុម្ពសៀវភៅនេះទៅថ្ងៃអនាគត ។

ទម្រង់មាតិកា

ព័ត៌មាននៅក្នុងទំព័របន្តបន្ទាប់នៃសៀវភៅនេះ ត្រូវបានរៀបចំជាដង្ហែកដូចតទៅ :

ផ្នែក ក : ភូមិសាស្ត្រ : ផ្នែកនេះមានផ្តល់ជូននូវផែនទីផ្សេងៗ ដែលមានព័ត៌មាន អំពីហេដ្ឋារចនាសម្ព័ន្ធ និង រដ្ឋបាល អំពីដីប្រើប្រាស់និងការគ្រប់គ្រងធនធានធម្មជាតិធានា ។ ផែនទីនេះ មានផលិតជាផ្ទាំងធំៗ ចែកជូនគ្រប់ខេត្ត ផងដែរ ។

ផ្នែក ខ: ស្ថានភាពខេត្ត: ផ្នែកនេះ បង្ហាញអំពីទិន្នន័យជាច្រើន កំរិតថ្នាក់ខេត្ត និងក្រុងស្រុកខណ្ឌ ដែលប្រមូល បាន តាំងពីឆ្នាំ២០០៦ រហូត ដល់២០០៩ និងបានបញ្ជូលនៅក្នុងកម្រងទិន្នន័យ មូលដ្ឋានឃុំ សង្កាត់ ប៉ុន្តែនៅពេលដកស្រង់មកប្រើប្រាស់ យើងបានធ្វើការកែសម្រួលទម្រង់តារាងខ្លះៗ ដើម្បីឱ្យងាយយល់ ។

ផ្នែក គ : ផែនការ និងគម្រោង : ផ្នែកនេះបង្ហាញ ពីគម្រោងឬសកម្មភាពអភិវឌ្ឍន៍ជាអាទិភាពធានា ដែល បាន កំណត់ចាត់អាទិភាពដោយក្រុមប្រឹក្សាឃុំសង្កាត់ កិច្ចព្រមព្រៀងបណ្តោះអាសន្ន លទ្ធផលនិងថវិកា ចំណាយ ចំពោះគម្រោងសំខាន់នៅថ្នាក់ខេត្ត និងក្រុងស្រុកខណ្ឌ ចាប់តាំងពីឆ្នាំ២០០៦ ដល់២០០៨ ព្រមទាំង ផែនការនិងថវិកាគ្រោងសម្រាប់ឆ្នាំ២០០៩ ។

ផ្នែក ឃ : អង្គការ និងសេវាកម្ម : ផ្នែកនេះមានព័ត៌មានលំអិត អំពីហេដ្ឋារចនាសម្ព័ន្ធសំខាន់ៗ (ដូចជា ផ្លូវ និង ហេដ្ឋារចនាសម្ព័ន្ធពាក់ព័ន្ធ អគ្គិសនី និងប្រព័ន្ធធារាសាស្ត្រ...ជាដើម ។ល។) ព្រមទាំងសេវាកម្មធានា នៅក្នុង វិស័យសុខាភិបាលនិងអប់រំនៅថ្នាក់ខេត្ត និងក្រុងស្រុកខណ្ឌ។ ផ្នែកនេះក៏មានព័ត៌មាន របស់ អង្គការធានា ដែលកំពុងប្រតិបត្តិការ និងរបស់វិស័យឯកជន ដែលមានសកម្មភាពនៅក្នុងខេត្តនោះ ។

ផ្នែក ង : ទិន្នន័យភាពក្រីក្រ : ផ្នែកនេះ មានព័ត៌មានអំពីអត្រាភាពក្រីក្រឆ្នាំ២០០៩ របស់គ្រប់ក្រុងស្រុក ខណ្ឌ និង ឃុំ សង្កាត់ ព្រមទាំង ទិន្នន័យភាពក្រីក្រលំអិតដែលបានបូកសរុបនិងកែតម្រូវដោយគម្រោងកំណត់ អត្តសញ្ញាណគ្រួសារក្រីក្រ នៅក្នុងតំបន់ដែលគម្រោងនោះកំពុងប្រតិបត្តិការ ។

សម្រាប់ពេលវេលាគតខាងមុខ

យើងជឿជាក់ថា នេះគឺជាការចាប់ផ្តើមនូវដំណើរការរយៈពេលវែងដ៏ល្អប្រសើរមួយ ហើយយើងក៏សង្ឃឹម ដែរថាការរៀបចំសៀវភៅទិន្នន័យខេត្តលើកក្រោយ នឹងមានដាក់បញ្ចូលនូវព័ត៌មានកាន់តែគ្រប់ជ្រុងជ្រោយ មាន ភាពជាក់លាក់ និងជាព័ត៌មានថ្មីៗបំផុត។ យើងសង្ឃឹមថា រដ្ឋបាលថ្នាក់ខេត្ត មិនត្រឹមតែចាប់ផ្តើម ប្រើប្រាស់ សៀវភៅនេះទេ តែនឹងធ្វើការកែលម្អ និងធ្វើបច្ចុប្បន្នភាពសៀវភៅនេះទៀតផង ជាពិសេសការកែតម្រូវ ទៅលើ ច្បាប់អេឡិចត្រូនិចដែលបានផ្តល់ជូន ។

យើងសូមស្នើ អង្គការធានា អ្នកអនុវត្តគម្រោង អ្នកឯកទេសទាំងឡាយ សូមផ្ញើរបាយការណ៍ ស្ថិតិ ផែនទី មកយើង ហើយក៏សូមស្នើអ្នកប្រើប្រាស់សៀវភៅនេះទាំងអស់គ្នា សូមផ្តល់ព័ត៌មានត្រឡប់មកយើងខ្ញុំវិញ

អំពីកំហុសឆ្គងនានា យោបល់កែតម្រូវឱ្យស្របទៅតាមបច្ចុប្បន្នភាព និងការកត់សម្គាល់អំពីភាពមិនស្របគ្នានៃ ផ្នែកណាមួយនោះនៃ ទិន្នន័យព័ត៌មាន មកយើងតាមរយៈអ៊ីម៉ែល info@ncdd.gov.kh ។

ជាបន្ត យើងសូមអញ្ជើញឯកឧត្តម លោកជំទាវ លោក លោកស្រី ពិនិត្យមើលសៀវភៅនេះត្រួសៗសិន ដោយបើកមើលចោះៗ ឬក៏ពិនិត្យមើលមាតិកាអត្ថបទ ដើម្បីកំណត់រកផ្នែកណាមួយដែលគួរជាទីចាប់អារម្មណ៍ បំផុត ។

យើងសង្ឃឹមថា ឯកឧត្តម លោកជំទាវ លោក លោកស្រី នឹងបានដឹងព័ត៌មាននានា ហើយនឹងអាចមានការ ភ្ញាក់ផ្អើល និងជួយគាំទ្រចំពោះការរៀបចំសៀវភៅនេះមិនខានឡើយ ។ យើងក៏សង្ឃឹមដែរថា អ្វីទាំងអស់នេះ នឹងនាំមកនូវចំណេះដឹង កាន់តែទូលំទូលាយ អំពី ហេតុនិងផលនៃភាពក្រីក្រ ព្រមទាំងអាចធ្វើការសម្រេចចិត្តថា តើ ត្រូវដោះស្រាយមូលហេតុទាំងនោះយ៉ាងដូចម្តេច ប្រកបដោយតម្លាភាពខ្ពស់ ដោយប្រើប្រាស់ធនធានដ៏ស្តុចស្តើង របស់ខ្លួន ក្នុងគោលបំណងបំរើផលប្រយោជន៍ទាំងអស់គ្នា ។

ផ្នែក ក: ផែនទី

សៀវភៅទិន្នន័យខេត្ត: ផែនទី

សៀវភៅទិន្នន័យខេត្ត: ផែនទី

សៀវភៅទិន្នន័យខេត្ត: ផែនទី

សៀវភៅទិន្នន័យខេត្ត: ផែនទី

៤. ផ្ទៃដី និងចម្ងាយ

៤.១. ប្រភេទផ្ទៃដីរបស់ខេត្ត តាមក្រុងស្រុក ឆ្នាំ២០០៩

ស្រុក	ផ្ទៃដីសរុប (ហិ.ត)	ផ្ទៃដីព្រៃ (ហិ.ត)		ផ្ទៃដីដាំដុះ (ហិ.ត)	ផ្ទៃដីលំនៅស្ថាន (ហិ.ត)	ផ្ទៃដីផ្សេងៗ (ហិ.ត)
		សរុប	ព្រៃពិចារិក			
អង្គរវប្បិ	30,368	2,523	2,523	19,217	1,958	6,670
បាទី	36,126	2,659	1,115	21,375	5,633	6,458
បូរីជលសារ	24,000	2,000	2,000	19,879	978	1,143
គិរីវង់	61,670	14,809	-	36,890	6,613	3,359
កោះអណ្តែត	35,680	41	41	30,992	1,446	3,201
ព្រៃកប្បាស	26,910	-	-	20,737	3,109	3,064
សំរោង	30,513	-	-	22,846	4,298	3,369
ដូនកែវ	9,469	146	-	6,682	1,275	1,366
ត្រាំកក់	54,694	2,160	-	35,677	6,618	10,239
ទ្រាំង	40,277	1,773	-	33,933	3,097	1,474
សរុប	349,707	26,111	5,679	248,228	35,025	40,343

ប្រភព: ប្រព័ន្ធព័ត៌មានស្រុក (នាយកដ្ឋានរដ្ឋបាលមូលដ្ឋាន) ស្រង់ពាក់កណ្តាលឆ្នាំ២០០៩

៤.២. ទិន្នន័យដីធ្លីប្រើប្រាស់សាងសង់

ប្រភេទដី	ទំហំ (ហិ.ត)
ដីលំនៅស្ថានទីប្រជុំជន	526.04
ដីភូមិ	12,435.29
ដីស្រែវស្សា	166,874.86
ដីភូមិ លាយវាលស្រែ	67,808.04
ដីស្រែឡើងទឹក	29,696.98
ដីចំការ	7,215.95
ដីចំការស្រោចស្រព	1,922.75
ចំការលើហូបផ្លែ	71.58
ព្រៃដាំ	2,637.60
ព្រៃស្រោង (សើម)	543.14
ព្រៃបោះ	294.54
ព្រៃតាមដងស្ទឹង	97.10

សៀវភៅទិន្នន័យខេត្ត: ផែនទី

ប្រភេទដី	ទំហំ (ហិ.ត)
ព្រៃដុះឡើងវិញ	712.39
ព្រៃលិចទឹក	1,313.12
ដីវាលស្មៅ	1,274.03
ដីវាលបោះបង់	31,899.81
វាលស្មៅលិចទឹក	2,588.83
ព្រៃគុម្ពោធន	7,454.41
វាលស្រែបោះបង់	8,636.32
ព្រៃគុម្ពោធន និងដើមឈើដុះរាយប៉ាយ	12.66
បឹង	1,771.77
អាងស្តុកទឹក	1,845.08
ទន្លេ	1,388.74
ដីអត់ជីជាតិ	22.45

ប្រភព: ប្រព័ន្ធព័ត៌មានGIS របស់ក្រសួងរៀបចំដែនដី នគរូបនីយកម្ម និងសំណង់

៤.៣. ចំណាយពីសាលាស្រុក នៅសាលាខេត្ត

ស្រុក/ក្រុង	ចំនួន (គ.ម)
អង្គរឫស្សី	64
បាទី	39
ឫស្សីជលសារ	38
គិរីវង់	43
កោះអណ្តែត	41
ព្រៃកប្បាស	46
សំរោង	23
ដូនកែវ	2
ត្រាំកក់	12
ទ្រាំង	9

ប្រភព: រដ្ឋបាលខេត្ត

ផ្នែក ខ: ស្ថានភាពខេត្ត^១

^១ ទិន្នន័យទាំងអស់នៅក្នុងផ្នែកនេះ បានមកពីទិន្នន័យមូលដ្ឋានឃុំ(CDB) លើកលែងតែមានការបញ្ជាក់បន្ថែម ដែលមានទិន្នន័យប្រមូលចុងឆ្នាំ២០០៨ និងឆ្នាំមុនៗ ។ សូមកត់សំគាល់ថា ចំនួនភាគរយដែលបានគណនា ត្រូវបានបង្កប់ត្រឹម១២ខែខុងទសភាគ ។

សៀវភៅទិន្នន័យខេត្តឆ្នាំ២០០៩ : ស្ថានភាពខេត្ត

៥. ព័ត៌មានទូទៅ

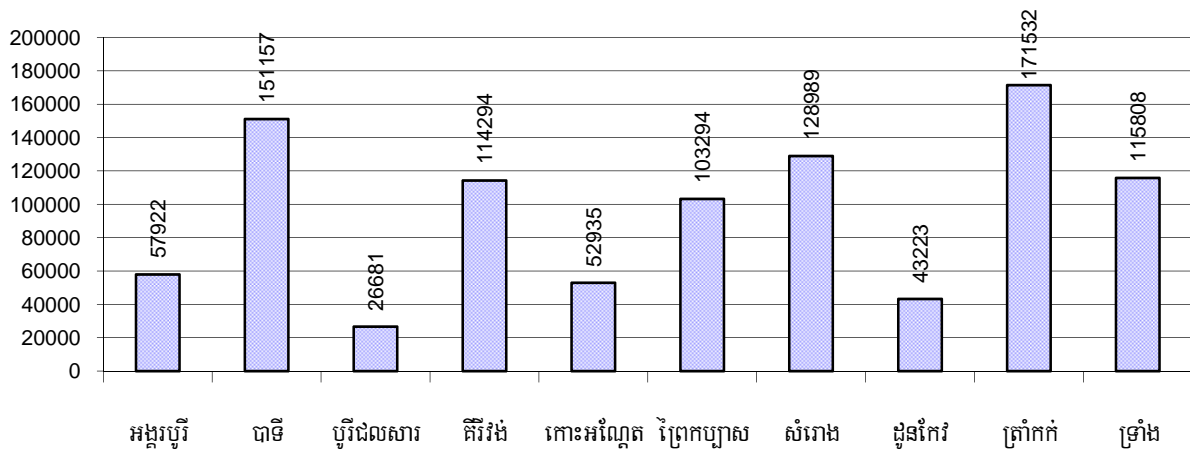
៥.១ ស្ថិតិប្រជាជន

៥.១.១ ប្រជាជនសរុប

ចំនួនគ្រួសារ	2005	2006	2007	2008
ចំនួនគ្រួសារសរុប	172,161 គ្រួសារ	175,607 គ្រួសារ	182,096 គ្រួសារ	186,247 គ្រួសារ
ភាគរយចំនួនគ្រួសារកើនឡើង		2%	4%	2%
ចំនួនប្រជាជនសរុប	889,626 នាក់	909,189 នាក់	950,623 នាក់	965,835 នាក់
ភាគរយចំនួនប្រជាជនកើនឡើង		2%	5%	2%
ចំនួនគ្រួសារដែលស្រ្តីជាមេគ្រួសារ	30,955 គ្រួសារ	32,769 គ្រួសារ	33,561 គ្រួសារ	34,414 គ្រួសារ

សង្ខេប: ភាគរយកើនឡើងត្រូវបានគណនាតាមវិធីសាមញ្ញដោយយកលេខឆ្នាំនេះដកឆ្នាំមុនចែកនឹងឆ្នាំមុនរួចគុណនឹង១០០ភាគរយ។ បើមានសញ្ញាអវិជ្ជមាន(-)ខាងមុខនៃភាគរយបង្ហាញថាជាការថយចុះ។ ចំនួនភាគរយដែលបានគណនាត្រូវបានបង្ក្រាបខ្ទង់ទសភាគ។

៥.១.២ ចំនួនប្រជាជនតាមបណ្តាស្រុក ក្នុងឆ្នាំ២០០៨



៥.១.៣ ចំនួនប្រជាជនតាមក្រុមអាយុ ឆ្នាំ២០០៦-២០០៨

ស្ថិតិតាមក្រុមអាយុ	2006	2007	2008	ចំនួន
	%	%	%	
ចំនួនប្រជាជនសរុបអាយុពី ០-៥ ឆ្នាំ (គិតជា% នៃប្រជាជនសរុប)	13%	13%	13%	123,718 នាក់
ប្រុស ០-៥ ឆ្នាំ	49%	50%	50%	62,456 នាក់
ស្រី ០-៥ ឆ្នាំ	51%	50%	50%	61,262 នាក់
ចំនួនប្រជាជនសរុបអាយុពី ៦-១៧ ឆ្នាំ (គិតជា% នៃប្រជាជនសរុប)	30%	29%	29%	275,458 នាក់
ប្រុស ៦-១៧ ឆ្នាំ	50%	51%	51%	139,238 នាក់
ស្រី ៦-១៧ ឆ្នាំ	50%	49%	49%	136,220 នាក់

ស្ថិតិតាមក្រុមអាយុ	2006	2007	2008	
	%	%	%	ចំនួន
ចំនួនប្រជាជនសរុបអាយុពី ១៨-៦០ ឆ្នាំ (គិតជា% នៃប្រជាជនសរុប)	50%	51%	51%	490,310 នាក់
ប្រុស ១៨-៦០ ឆ្នាំ	48%	48%	48%	235,614 នាក់
ស្រី ១៨-៦០ ឆ្នាំ	52%	52%	52%	254,696 នាក់
ចំនួនប្រជាជនសរុបអាយុពី ៦១ ឆ្នាំឡើង (គិតជា% នៃប្រជាជនសរុប)	7%	8%	8%	76,349 នាក់
ប្រុស ៦១ ឆ្នាំឡើង	46%	46%	46%	35,009 នាក់
ស្រី ៦១ ឆ្នាំឡើង	54%	54%	54%	41,340 នាក់

សម្គាល់: ភាគរយ គណនាតាមចំនួនប្រជាជនសរុបនៃក្រុមនីមួយៗ ។ ការបែងចែកភេទនៃក្រុមនីមួយៗគណនាតាមចំនួនប្រជាជននៃក្រុមអាយុនោះ។

៥.២ ស្ថានភាពមុខរបរប្រជាជន

៥.២.១ ភាគរយគ្រួសារដែលមានមុខរបរជាក់លាក់ ឆ្នាំ២០០៦-២០០៨

តារាងនេះ បង្ហាញពីភាគរយចំនួនប្រជាជនដែលមានការងារជាក់លាក់ ។ ឧទាហរណ៍: ភាគរយប្រជាជនក្នុងស្រុកដែលជាកសិករ អ្នកសិប្បកម្មគ្រឿងសង្ហារឹមអ្នកជំនួញ ។ល។

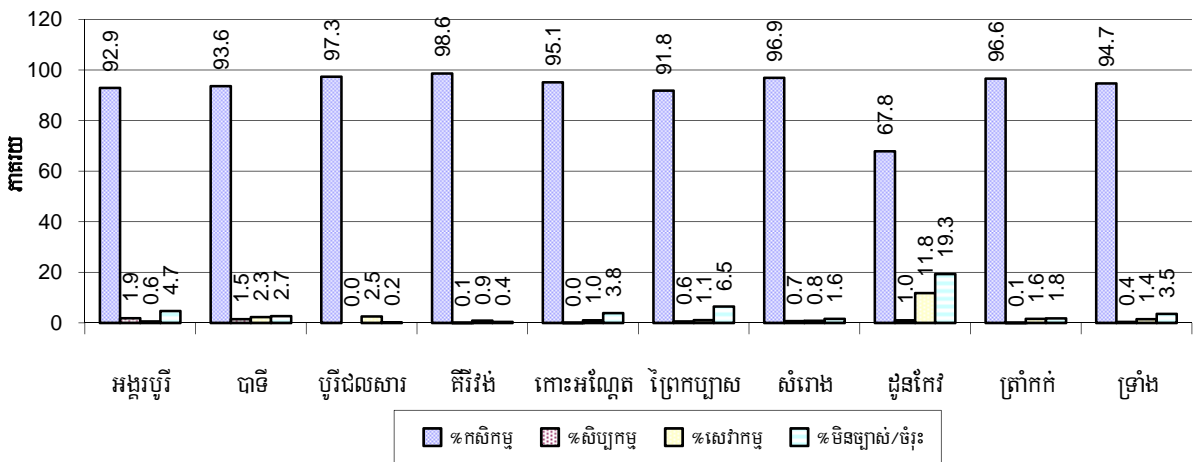
បរិយាយ	2006	2007	2008	
	%	%	%	ចំនួន
គ្រួសារមានមុខរបរធ្វើកសិកម្មជាចម្បង	94%	93%	94%	175,458 គ្រួសារ
គ្រួសារមានមុខរបរធ្វើស្រែជាចម្បង	92%	92%	93%	173,226 គ្រួសារ
គ្រួសារមានមុខរបរដាំដំណាំរយៈពេលវែងជាចម្បង	0%	0%	0%	141 គ្រួសារ
គ្រួសារមានមុខរបរដាំដំណាំរយៈពេលខ្លីជាចម្បង	1%	0%	1%	1,046 គ្រួសារ
គ្រួសារមានមុខរបរដាំបន្លែជាចម្បង	0%	0%	0%	397 គ្រួសារ
គ្រួសារមានមុខរបររនសាទជាចម្បង	0%	0%	0%	262 គ្រួសារ
គ្រួសារមានមុខរបរចិញ្ចឹមសត្វជាចម្បង	0%	0%	0%	369 គ្រួសារ
គ្រួសារមានមុខរបរពិអនុផលព្រៃឈើជាចម្បង	0%	0%	0%	17 គ្រួសារ
គ្រួសារមានមុខរបរធ្វើសិប្បកម្មជាចម្បង	1%	1%	1%	1,105 គ្រួសារ
គ្រួសារមានមុខរបរសិប្បកម្មផលិតសង្ហារឹមពិឈើ ផ្តៅ ឬស្សី	0%	0%	0%	83 គ្រួសារ
គ្រួសារមានមុខរបរសិប្បកម្មផលិតពីដែក កញ្ចក់ អាលុយមីញ៉ូម	0%	0%	0%	30 គ្រួសារ
គ្រួសារមានមុខរបរសិប្បកម្មផលិតគ្រឿងបរិកោស	0%	0%	0%	36 គ្រួសារ
គ្រួសារមានមុខរបរសិប្បកម្មផលិតពោះរៀនកង់ ម៉ូតូ	0%	0%	0%	5 គ្រួសារ
គ្រួសារមានមុខរបរសិប្បកម្មត្បាញរឺ ក្រមាំ ហូល...	1%	1%	0%	836 គ្រួសារ
គ្រួសារមានមុខរបរសិប្បកម្មផ្សេងៗ	0%	0%	0%	115 គ្រួសារ

បរិយាយ	2006	2007	2008	
	%	%	%	ចំនួន
គ្រួសារប្រកបមុខរបរសេវាកម្មជាចម្បង	3%	2%	2%	3,354 គ្រួសារ
គ្រួសារប្រកបមុខរបរជំនួញ	1%	1%	1%	1,622 គ្រួសារ
គ្រួសារប្រកបមុខរបរជាង	0%	0%	0%	631 គ្រួសារ
គ្រួសារប្រកបមុខរបរដឹកជញ្ជូន	0%	0%	0%	602 គ្រួសារ
គ្រួសារប្រកបមុខរបរសេវាកម្មផ្សេងៗ	1%	0%	0%	499 គ្រួសារ
គ្រួសារដែលប្រកបមុខរបរមិនច្បាស់លាស់ (ចំរុះ)	2%	4%	3%	6,330 គ្រួសារ

សម្គាល់: ភាគរយមុខរបរគណនាផ្អែកលើមូលដ្ឋាននៃចំនួនគ្រួសារសរុប ។

៥.២.២ មុខរបរនិមួយៗក្នុងចំណោមរបរសំខាន់ៗនៃប្រជាជនតាមបណ្តាស្រុក ក្នុងឆ្នាំ២០០៨

ក្រាហ្វិចនេះ បង្ហាញភាគរយនៃគ្រួសារនិមួយៗដែលពាក់ព័ន្ធក្នុងមុខរបរបួសសំខាន់ៗ : កសិកម្មសិប្បកម្មសេវាកម្មនិងមុខរបរមិនជាក់លាក់ ។ គួរកត់សម្គាល់ថាកសិកម្មរួមបញ្ចូល ទាំង សកម្មភាពព្រៃឈើដូចជាកាប់ឈើនិងប្រមូលផ្លែឈើ.. ។ល ។



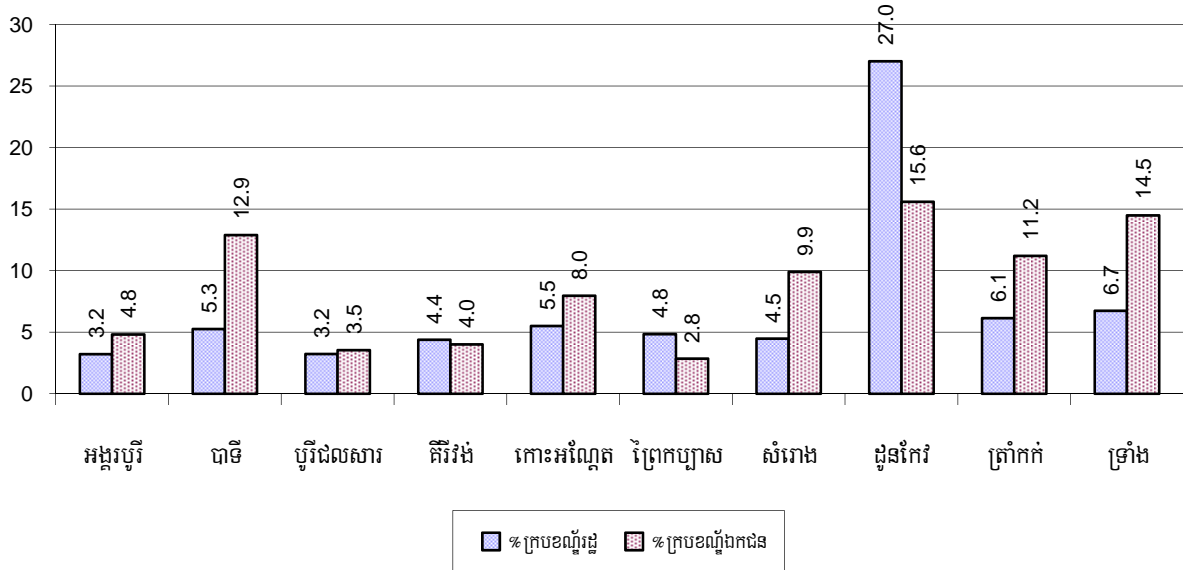
សម្គាល់: គណនាផ្អែកលើមូលដ្ឋាននៃចំនួនគ្រួសារសរុបក្នុងស្រុក ។

៥.២.៣ ភាគរយគ្រួសារដែលធ្វើការក្នុងវិស័យសាធារណៈ វិស័យឯកជន ឬការងារមិនពិតប្រាកដ ឆ្នាំ២០០៦-២០០៨

បរិយាយ	2006	2007	2008	
	%	%	%	ចំនួន
គ្រួសារដែលមានសមាជិកធ្វើការនៅក្នុងក្របខណ្ឌរដ្ឋ ឬគ្រឹះស្ថាន	6%	6%	6%	11,357 គ្រួសារ
គ្រួសារដែលមានសមាជិកជាបុគ្គលិក-កម្មករក្នុងក្របខណ្ឌ ឯកជន	9%	11%	9%	17,337 គ្រួសារ
ចំនួនប្រជាជនអាយុពី១៨-៦០ឆ្នាំ ដែលមានការងារមិនពិតប្រាកដ ឬមិនជាក់លាក់	2%	2%	5%	24,644 នាក់

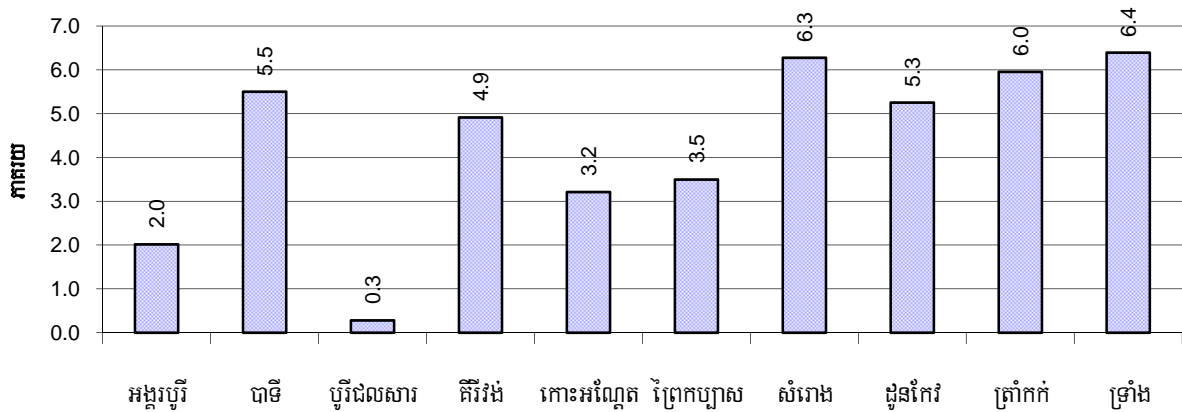
សម្គាល់: នៅពីរជួរដំបូង ភាគរយគណនាតាមចំនួនគ្រួសារសរុប ។ ក្នុងជួរទី៣ ភាគរយគណនាតាមចំនួនប្រជាជនសរុបអាយុពី១៨-៦០ឆ្នាំ

៥.២.៤ ភាគរយគ្រួសារដែលមានសមាជិកគ្រួសារ ធ្វើការក្នុងវិស័យសាធារណៈ វិស័យឯកជន តាមបណ្តាស្រុកក្នុងឆ្នាំ២០០៨



សម្គាល់: គណនាផ្អែកលើមូលដ្ឋាននៃចំនួនគ្រួសារសរុបក្នុងស្រុក ។

៥.២.៥ ភាគរយប្រជាជនអាយុពី១៨-៦០ឆ្នាំ ដែលមានការងារមិនពិតប្រាកដ ឬទៀងទាត់ តាមស្រុក ក្នុងឆ្នាំ២០០៨



៥.៣ ទ្រព្យសម្បត្តិ

៥.៣.១ ស្ថានភាពលំនៅស្ថាន និងបរិក្ខារ ឆ្នាំ២០០៦-2008

តារាងនេះ បង្ហាញពីភាគរយចំនួនប្រជាជនរស់នៅមានលំនៅស្ថានជាក់លាក់ ។ វាបានបង្ហាញផងដែរថាតើលំនៅស្ថាន ប៉ុន្មាន មាន ភ្លើងអគ្គិសនី ឬ អាកុយនិងមានទូរទស្សន៍ប្រើប្រាស់ ។

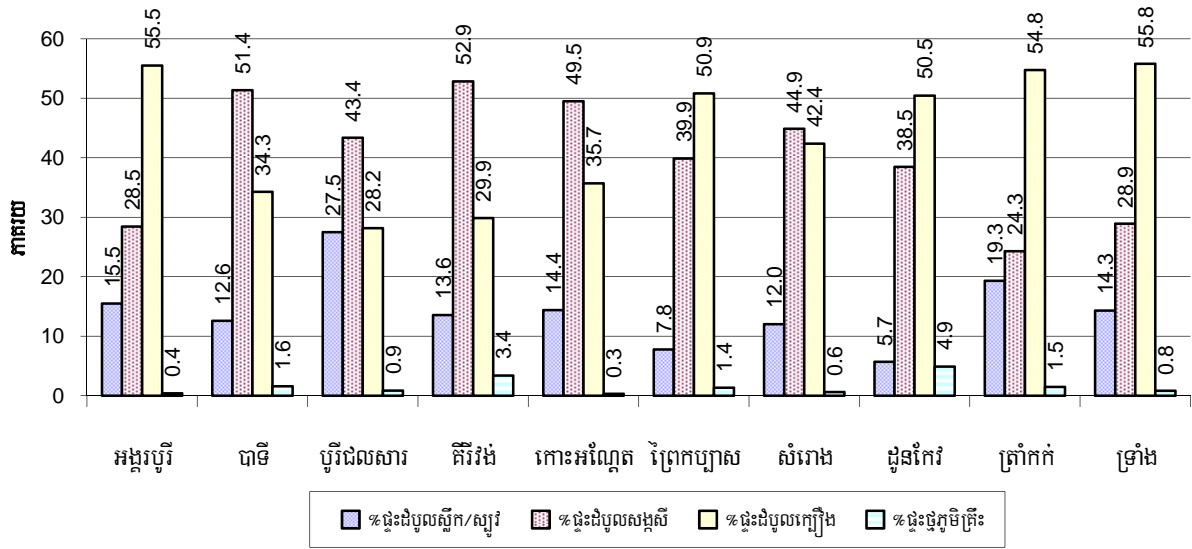
ប្រភេទលំនៅស្ថាន	2006 %	2007 %	2008	
			%	ចំនួន
ផ្ទះដំបូលប្រក់ស្បូវ ស្លឹក	19 %	16 %	14 %	24,501 ផ្ទះ
ផ្ទះដំបូលប្រក់សង្ក្រឹល ហ្វីប្រូស៊ីម៉ង់ត៍	36 %	38 %	39 %	69,288 ផ្ទះ
ផ្ទះដំបូលក្បឿង	44 %	45 %	45 %	78,734 ផ្ទះ
ផ្ទះថ្មល្វែង(ច្រើនគ្រួសាររស់នៅ)	0 %	0 %	0 %	599 ផ្ទះ
ផ្ទះថ្ម ផ្ទះល្វែង(មួយគ្រួសាររស់នៅ)	1 %	1 %	1 %	2,202 ផ្ទះ
ផ្ទះភូមិគ្រឹះ	0 %	0 %	0 %	110 ផ្ទះ
ផ្ទះមានបណ្តាញអគ្គិសនីប្រើប្រាស់	6 %	8 %	11 %	19,891 ផ្ទះ
ផ្ទះដែលប្រើប្រាស់អំពូលបំភ្លឺដោយអាកុយ	70 %	73 %	73 %	127,885 ផ្ទះ
ផ្ទះមានទូរទស្សន៍ប្រើប្រាស់	54 %	60 %	63 %	109,899 ផ្ទះ

សម្គាល់: គណនាធ្វើបន្តិចចំនួនផ្ទះសរុប

៥.៣.២ ស្ថានភាពគ្រួសារដែលរស់នៅលើដីសាធារណៈ ឬគ្មានលំនៅស្ថានជាអចិន្ត្រៃយ៍

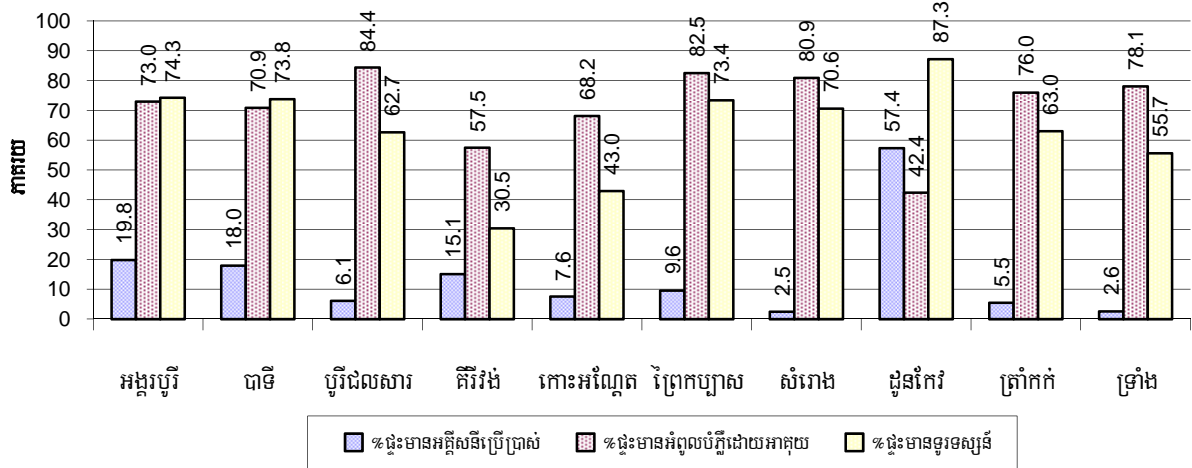
ស្ថានភាពរស់នៅ	2006	2007	2008
គ្រួសារដែលមានផ្ទះនៅលើដីសាធារណៈ	948 គ្រួសារ	1,623 គ្រួសារ	1,247 គ្រួសារ
ប្រជាជនដែលគ្មានលំនៅស្ថានជាអចិន្ត្រៃយ៍	399 នាក់	590 នាក់	342 នាក់

៥.៣.៣ ភាគរយប្រជាជនដែលរស់នៅមានសំនេរស្ថានពិការភាព តាមបណ្តាស្រុកក្នុងឆ្នាំ២០០៨



សម្គាល់: គណនាធ្វើបន្តិចបន្តួចផ្ទះសរុបក្នុងស្រុកនីមួយៗ ។

៥.៣.៤ ភាគរយផ្ទះដែលមានភ្នែងអគ្គិសនី អាគុយ និងទូរទស្សន៍ តាមបណ្តាស្រុក ក្នុងឆ្នាំ២០០៨



សម្គាល់: គណនាធ្វើបន្តិចបន្តួចផ្ទះសរុបក្នុងស្រុកនីមួយៗ ។

៥.៣.៥ ប្រភេទឃោស/គ្រឿងយន្ត និងសមាមាត្រជាមួយចំនួនគ្រួសារ ឆ្នាំ២០០៦-២០០៨

តារាងនេះបង្ហាញពីចំនួនគ្រួសារក្នុងឃោសយន្ត ក្នុងខេត្ត ។ កូឡោនចុងក្រោយបង្ហាញពីចំនួនសរុបនៃប្រភេទឃោសយន្តនីមួយៗ ក្នុងខេត្តសម្រាប់ឆ្នាំ ២០០៨ ។

បរិយាយ	2006 សមាមាត្រ	2007 សមាមាត្រ	2008	
			សមាមាត្រ	ចំនួន
កង់/កង់រ៉ឺម៉ក	1	1	1	137,542
រទេះគោ/រទេះសេះ	4	4	4	49,363
ម៉ូតូ/ម៉ូតូរ៉ឺម៉ក	3	3	3	69,015
ម៉ូតូកង់ប៊ី(ត្រីចក្រយានយន្ត)	508	314	1,122	166
មធ្យោបាយដឹកជញ្ជូនចុង				
ចំនួនរថយន្តសរុប	66	57	53	3,506
រថយន្តកែច្នៃក្នុងស្រុក	874	740	824	226
រថយន្តដឹកជញ្ជូនទំនិញ	166	135	127	1,462
រថយន្តឈ្នួលដឹកអ្នកដំណើរ	382	332	302	617
រថយន្តសំរាប់ប្រើប្រាស់ក្នុងគ្រួសារ	189	174	155	1,201
មធ្យោបាយភ្ជួរស្រែ				
ត្រាក់ទ័រ(ភ្ជួរស្រែ)	663	706	685	272
គោយន្ត(ភ្ជួរស្រែ)	46	36	30	6,220
គ្រឿងយន្តគ្រឿងចក្រផ្សេងៗ				
គ្រឿងយន្ត គ្រឿងចក្រផ្សេងៗ	641	643	516	361
មធ្យោបាយដឹកជញ្ជូនផ្លូវទឹក				
ទូកថែវ/អុំ	22	24	22	8,487
ទូកម៉ាស៊ីននិងកាណូតសរុប	39	46	53	3,519
ទូកម៉ាស៊ីននិងកាណូតសំរាប់នេសាទ	46	60	69	2,699
ទូកម៉ាស៊ីននិងកាណូតសំរាប់ដឹកអ្នកដំណើរ	1,540	1,877	2,217	84
ទូកម៉ាស៊ីននិងកាណូតសំរាប់ដឹកទំនិញ	289	226	253	736

សម្គាល់: សមាមាត្រគ្រួសារធៀប គឺជាផលចែករវាងចំនួនគ្រួសារសរុបជាមួយចំនួនឃោស/គ្រឿងយន្តសរុបតាមប្រភេទនីមួយៗ(ជួរដេក) ។
ដែលតួលេខនេះប្រើប្រាស់សំរាប់បញ្ជាក់ថា ប៉ុន្មានគ្រួសារ ទើបមានសម្ភារៈប្រភេទនោះ១គ្រឿង។

៦. សេដ្ឋកិច្ច និងហេដ្ឋារចនាសម្ព័ន្ធ

៦.១ ប្រភេទផ្លូវ ពិតជាប្រើប្រាស់ ឆ្នាំ២០០៦-២០០៨

បរិយាយ	2006	2007	2008
ផ្លូវបេតុង	37,100 ម	32,500 ម	47,650 ម
ផ្លូវក្រាលកៅស៊ូ (DBST,MAKADAM)	9,350 ម	21,500 ម	39,750 ម
ផ្លូវក្រាលបេតុង	0 ម	0 ម	0 ម
ផ្លូវលំក្រាលក្រូសក្រហម ខ្សាច់ភ្នំ	788,937 ម	929,022 ម	1,505,939 ម
ផ្លូវលំដីស (លើកដីសរុប)	370,134 ម	332,180 ម	329,799 ម
ផ្លូវលំធម្មតា (មិនទាន់លើកដី)	660,005 ម	626,752 ម	555,910 ម

៦.២ ប្រវែងលូដោះទឹកក្រខ្វក់ ពិតជាប្រើប្រាស់ ឆ្នាំ២០០៦-២០០៨

បរិយាយ	ប្រវែងលូដោះទឹកក្រខ្វក់		
	2006	2007	2008
សរុបប្រវែងលូ មានអង្កត់ផ្ចិត ៣០-៥០ ស.ម	5,008 ម	10,546 ម	3,382 ម
ប្រវែងលូ អង្កត់ផ្ចិត ៣០-៥០ ស.ម-ត្រូវការសង់ថ្មី	1,181 ម	2,167 ម	1,084 ម
ប្រវែងលូ អង្កត់ផ្ចិត ៣០-៥០ ស.ម-ត្រូវជួសជុល	643 ម	419 ម	536 ម
សរុបប្រវែងលូ មានអង្កត់ផ្ចិត ៦០-១០០ ស.ម	3,212 ម	4,886 ម	41,623 ម
ប្រវែងលូ អង្កត់ផ្ចិត ៦០-១០០ ស.ម-ត្រូវការសង់ថ្មី	1,140 ម	1,199 ម	4,143 ម
ប្រវែងលូ អង្កត់ផ្ចិត ៦០-១០០ ស.ម-ត្រូវជួសជុល	666 ម	433 ម	32,953 ម
សរុបប្រវែងលូ អង្កត់ផ្ចិតធំជាង ១០០ ស.ម	1,068 ម	626 ម	9,666 ម
ប្រវែងលូ អង្កត់ផ្ចិតលើស ១០០ ស.ម-ត្រូវការសង់ថ្មី	378 ម	4,564 ម	5,408 ម
ប្រវែងលូ អង្កត់ផ្ចិតលើស១០០ ស.ម-ត្រូវជួសជុល	118 ម	86 ម	9,258 ម

៦.៣ ប្រភេទសំណង់ដោះទឹក និងស្ពាន

ប្រភេទសំណង់	2006		2007		2008	
	កន្លែង	ប្រវែង	កន្លែង	ប្រវែង	កន្លែង	ប្រវែង
លូទោល	1,270	6,458 ម	1,412	13,683 ម	1,690	11,702 ម
លូភ្លោះ	191	1,048 ម	207	1,626 ម	238	1,211 ម
លូទ្រីប (លូជ្រុង)	79	476 ម	58	326 ម	83	503 ម
ស្ពានលើ	13	187 ម	14	199 ម	11	134 ម
ស្ពានបេតុង	207	2,022 ម	225	1,670 ម	295	2,021 ម
ស្ពានដែកបាឡេ	19	1,246 ម	21	466 ម	16	215 ម
សំណង់បង្ហូរទឹក	31	540 ម	32	302 ម	42	403 ម

៦.៤ សេវាកម្មនានាក្នុងខេត្ត

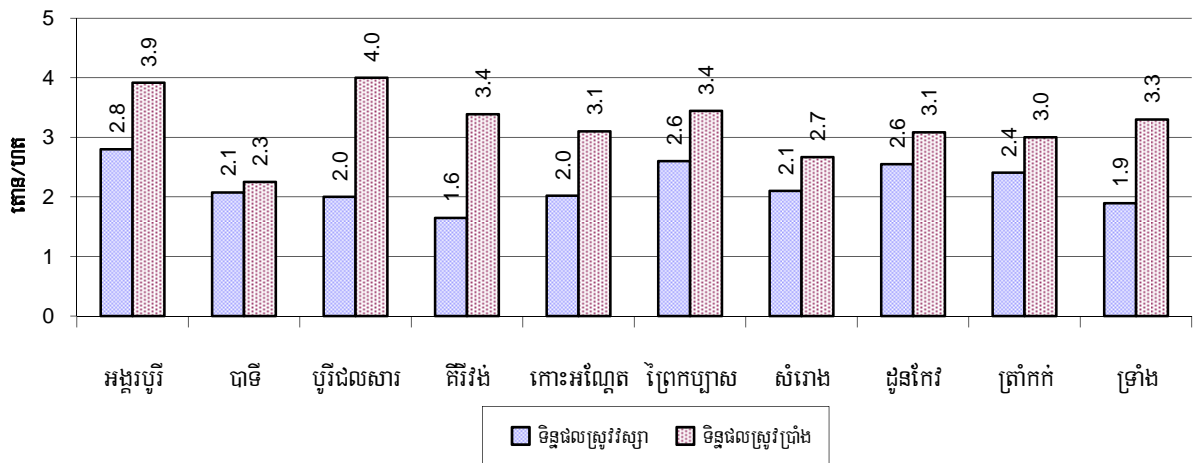
បរិយាយ	ចំនួនកន្លែងតាមឆ្នាំ		
	2006	2007	2008
សាធារណៈ			
ស្ថានីយម៉ាស៊ីនភ្លើងអគ្គិសនី	105	176	87
មន្ទីរព្យាបាល	42	27	40
ឯកជន			
កន្លែងជួសជុលកង់ ម៉ូតូ	1,301	1,235	702
កន្លែងជួសជុលគ្រឿងយន្តនិងឧបករណ៍កសិកម្ម	54	58	66
កន្លែងជួសជុលគ្រឿងអេឡិចត្រូនិក	92	144	165
កន្លែងសាកបញ្ចូលភ្លើងអាគុយ	574	790	551
កន្លែងសិប្បកម្មធ្វើគ្រឿងសង្ហារឹមអំពីឈើនិងអនុផលព្រៃឈើ	50	46	71
កន្លែងសិប្បកម្ម (ផ្សេងៗក្រៅពីគ្រឿងសង្ហារឹម)	41	128	267
សេវាកម្មខ្នាតតូច (កាត់សក់ បំរើទូរស័ព្ទ ម៉ាស្សា កាវ៉ាអូខេ)	420	527	605
អាជីវកម្មខ្នាតតូច (លក់បាយ គ្រឿងទេស ភេសជ្ជៈ:)	775	661	904
ម៉ាស៊ីនកិនស្រូវខ្នាតតូច	3,732	3,037	3,406
ម៉ាស៊ីនកិនស្រូវខ្នាតធ្យម	64	43	79
ផ្សារខ្នាតតូច	53	46	42
ផ្សារខ្នាតធំ	18	10	9
កន្លែងសិប្បកម្មបិតស្រា	1,091	1,005	1,128
ឱសថស្ថាន និងឱសថស្ថានរង	100	115	121
សណ្ឋាគារ	0	0	0
ផ្ទះសំណាក់	14	12	19
ភោជនីយដ្ឋាន	8	7	7
ស្ថានីយប្រេងឥន្ធនៈ	25	25	27

៦.៥ កសិកម្ម

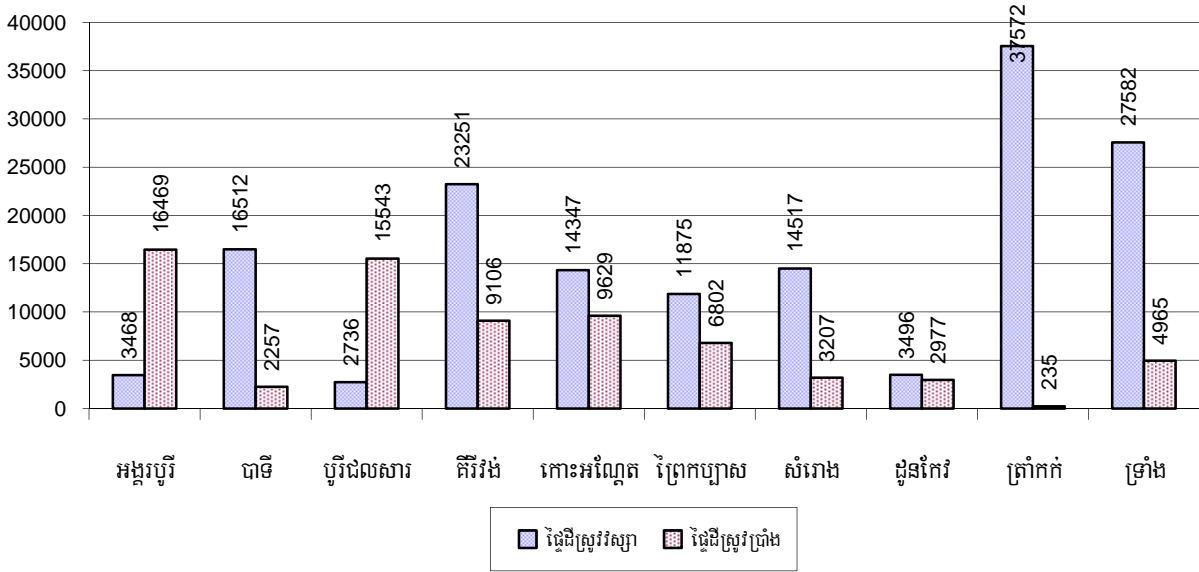
៦.៥.១ ការបង្កើនផលស្រូវក្នុងខេត្ត ឆ្នាំ២០០៦-២០០៨

បរិយាយ	2006	2007	2008
ផ្ទៃដីបង្កើនផលស្រូវប្រាំងសរុប	85,611 ហិ.ត	80,586 ហិ.ត	79,673 ហិ.ត
ផ្ទៃដីដាំដុះជាក់ស្តែង	80,346 ហិ.ត	73,799 ហិ.ត	71,190 ហិ.ត
% ផ្ទៃដីស្រូវប្រាំងបានដាំ	94%	92%	89%
បរិមាណផលស្រូវប្រាំងសរុប	235,693 ត	238,987 ត	232,533 ត
ទិន្នផលជាមធ្យម	2.9 ត/ហិ.ត	3.2 ត/ហិ.ត	3.3 ត/ហិ.ត
ផ្ទៃដីបង្កើនផលស្រូវវិស្សាសរុប	159,163 ហិ.ត	162,790 ហិ.ត	157,494 ហិ.ត
ផ្ទៃដីដាំដុះជាក់ស្តែង	158,259 ហិ.ត	157,459 ហិ.ត	155,355 ហិ.ត
% ផ្ទៃដីស្រូវវិស្សាបានដាំ	99 %	97%	99%
បរិមាណផលស្រូវវិស្សាសរុប	297,087.53 ត	326,725.74 ត	337,871.83 ត
ទិន្នផលជាមធ្យម	1.9 ត/ហិ.ត	2.1 ត/ហិ.ត	2.2 ត/ហិ.ត
ផ្ទៃដីបង្កើនផលស្រូវបង្កើនរដូវសរុប	41,417 ហិ.ត	40,113 ហិ.ត	32,648 ហិ.ត
បរិមាណផលស្រូវបង្កើនរដូវជាក់ស្តែង	85,376 ហិ.ត	88,124 ហិ.ត	74,394 ហិ.ត
ទិន្នផលជាមធ្យម	2.1 ត/ហិ.ត	2.2 ត/ហិ.ត	2.3 ត/ហិ.ត
ផ្ទៃដីស្រូវចំការជាក់ស្តែង	218 ហិ.ត	2,391 ហិ.ត	7,988 ហិ.ត
បរិមាណផលស្រូវចំការសរុប	558 ត	5,978 ត	19,969 ត
ទិន្នផលជាមធ្យម	2.6 ត/ហិ.ត	2.5 ត/ហិ.ត	2.5 ត/ហិ.ត

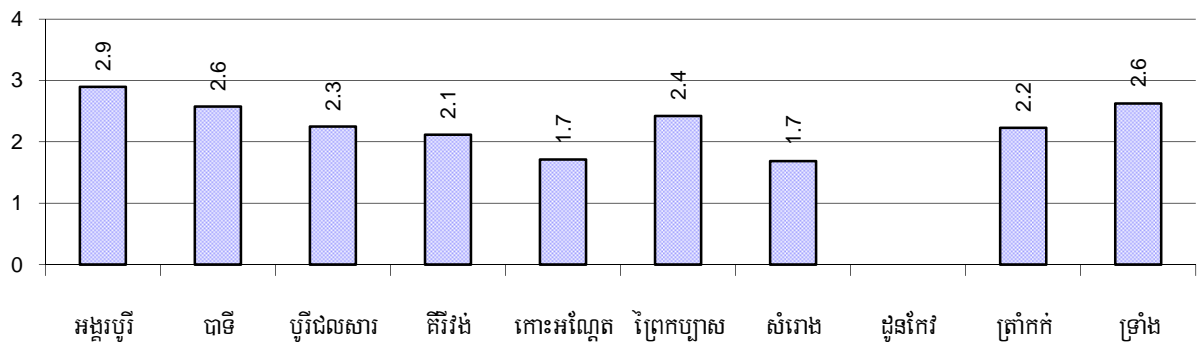
៦.៥.២ ទិន្នផលស្រូវវិស្សា និងប្រាំងប៉ាន់ស្មានជាមធ្យមអិតជាតោនក្នុង១ហិកតា តាមស្រុកក្នុងឆ្នាំ២០០៨



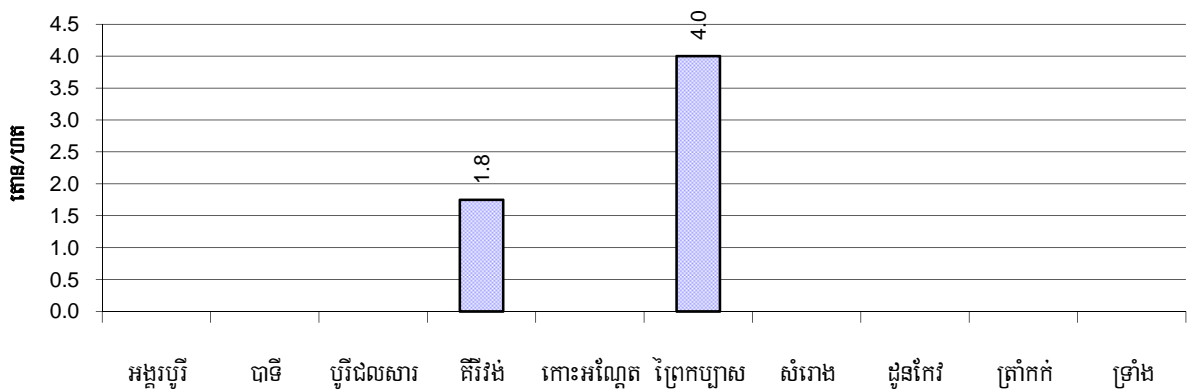
៦.៥.៣ ផ្ទៃដីបង្កើនស្រូវប្រាំង និងវស្សាគិតជាលើកតា តាមស្រុកក្នុងឆ្នាំ២០០៨



៦.៥.៤ ទិន្នផលស្រូវបង្កើនផ្លូវប៉ាន់ស្មានគិតជាតោនក្នុង១លើកតា តាមស្រុក ក្នុងឆ្នាំ២០០៨



៦.៥.៥ ទិន្នផលស្រូវវស្សាប៉ាន់ស្មានគិតជាតោនក្នុង១លើកតា តាមស្រុកក្នុងឆ្នាំ២០០៨

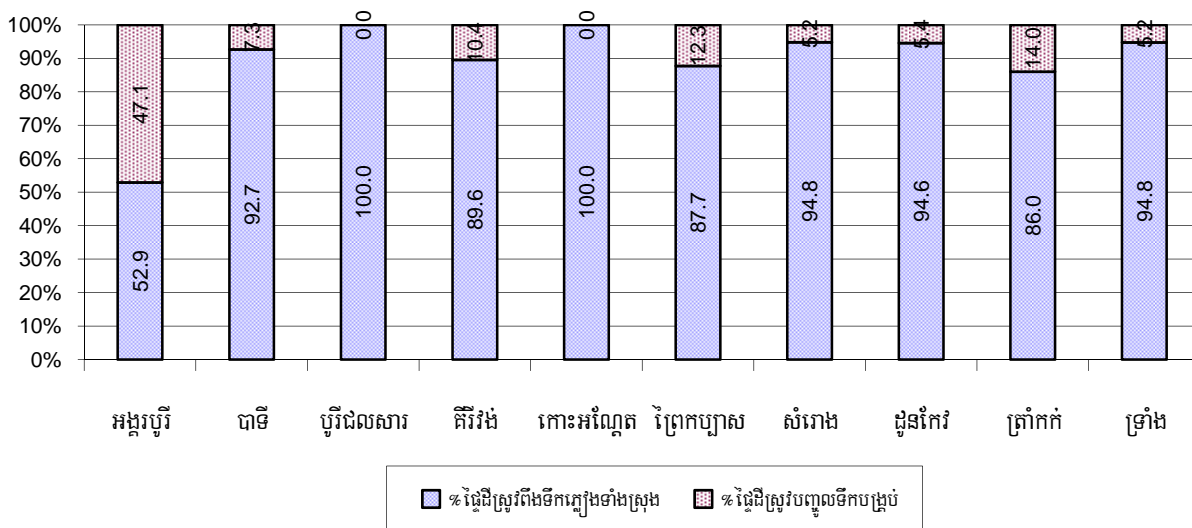


៦.៥.៦ ផ្ទៃដីស្រោចស្រពនៅរដូវវស្សា ឆ្នាំ២០០៦-២០០៨

បរិយាយ		2006	2007	2008	
		%	%	%	ចំនួន
សរុបផ្ទៃដីស្រូវពីងទឹកភ្លៀងទាំងស្រុង		65%	93%	91 %	141,009 ហិ.ត
ភាគរយផ្ទៃដីដែលបានបញ្ជូលទឹកបង្កប់ និងផ្ទៃដីសម្រាប់ឆ្នាំ២០០៨		35 %	7 %	9 %	14,346 ហិ.ត
ក្នុងនោះ ពីប្រភព:	ប្រឡាយ-ទំនប់	18 %	65 %	67 %	9,564 ហិ.ត
	ទន្លេ ស្ទឹង បឹង អូរ ត្រពាំង	55 %	26 %	13 %	1,911 ហិ.ត
	ប្រភពទឹកអណ្តូងខ្ទង	18 %	0 %	12 %	1,652 ហិ.ត
	ប្រភពទឹកស្រះជីក	10 %	9 %	8 %	1,219 ហិ.ត

៦.៥.៧ ប្រភពទឹកសម្រាប់ការបង្កបង្កើនផលស្រូវវស្សា តាមបណ្តាស្រុកក្នុងឆ្នាំ២០០៨

ក្រាហ្វិចនេះបង្ហាញពីភាគរយនៃការបង្កបង្កើនផលស្រូវវស្សាដែលទទួលបានពីទឹកភ្លៀង និងប្រព័ន្ធធារាសាស្ត្រ ។



៦.៥.៨ គ្រួសារទទួលបានទឹកស្រោចស្រព

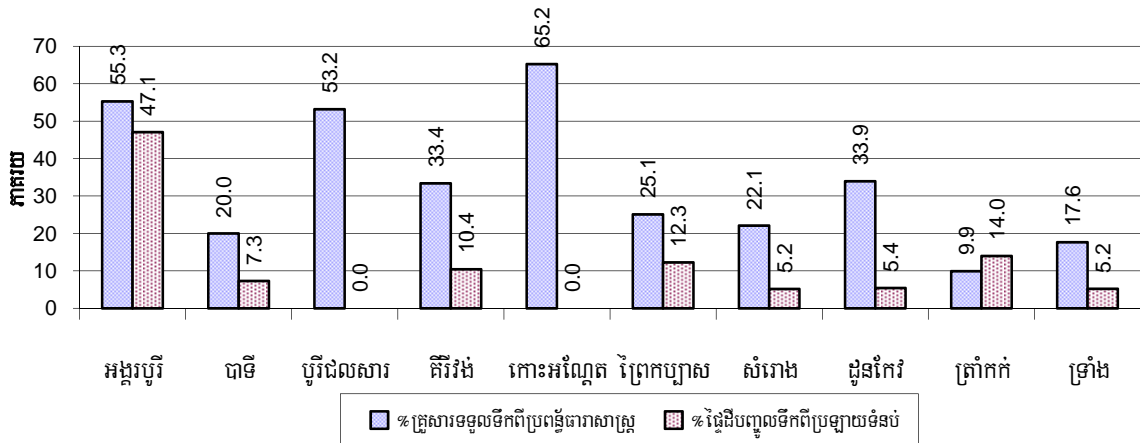
បរិយាយ	2006	2007	2008	
	%	%	%	ចំនួន
គ្រួសារទទួលបានទឹកពីធារាសាស្ត្រ	27%	26%	26%	45,065 គ្រួសារ
គ្រួសារទទួលបានទឹកពីអណ្តូងស្រោចស្រព	1%	2%	1%	2,478 គ្រួសារ

សម្គាល់: ភាគរយគណនាផលធៀបចំនួនគ្រួសារសរុបជាកសិករធ្វើស្រែ

៦.៥.៩ ចំនួនអណ្តូងស្រោចស្រព ឆ្នាំ២០០៦-២០០៨

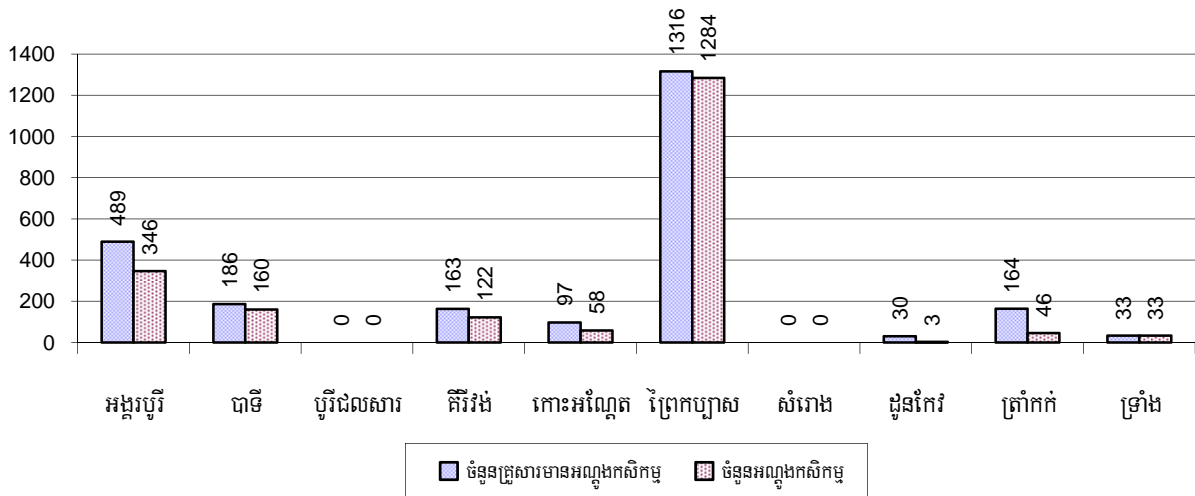
បរិយាយ	2006	2007	2008
ចំនួនអណ្តូងស្រោចស្រព	1,722 អណ្តូង	2,495 អណ្តូង	2,052 អណ្តូង

**៦.៥.១០ ភាគរយគ្រួសារទទួលបានទឹកពីប្រព័ន្ធធារាសាស្ត្រសម្រាប់ការបង្កើនផលស្រូវវស្សា
តាមបណ្តាស្រុក ក្នុងឆ្នាំ២០០៨**



សម្គាល់: ភាគរយគ្រួសារទទួលបានទឹកពីប្រព័ន្ធធារាសាស្ត្រ គណនាធៀបនឹងចំនួនគ្រួសារសរុបដែលមានមុខរបរសំខាន់ធ្វើស្រែ ។
ផ្ទះដឹកទឹកស្រោចស្រព ស្រែវស្សាត្រូវបានគណនាធៀបនឹងចំនួនផ្ទះដឹកទឹកស្រោចស្រពស្រូវវស្សាជាក់ស្តែង ។

៦.៥.១១ អណ្តូងស្រោចស្រព តាមបណ្តាស្រុកក្នុងឆ្នាំ២០០៨

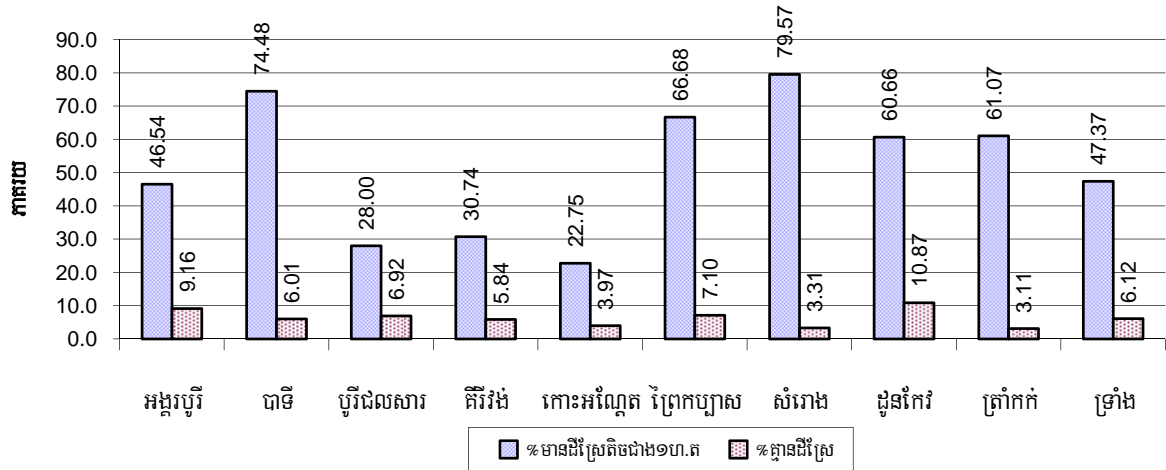


៦.៥.១២ គ្រួសារកសិករមានជីស្រែតិចជាង១ធាតុ

បរិយាយ	2006	2007	2008	
	%	%	%	ចំនួន
គ្រួសារដែលមានជីស្រែតិចជាងមួយហិកតា	54%	54%	57%	98,683 គ្រួសារ
គ្រួសារដែលគ្មានជីស្រែ	5%	5%	5%	9,342 គ្រួសារ

សម្គាល់: គណនាតាមចំនួនគ្រួសារសរុប ដែលមានជីស្រែ ។

៦.៥.១៣ ភាគរយគ្រួសារកសិករមានជីវិតស្រួលជាង១ឯកតា និងគ្មានជីវិតស្រួលផ្ទាល់ខ្លួនតាមស្រុក ក្នុងឆ្នាំ២០០៨

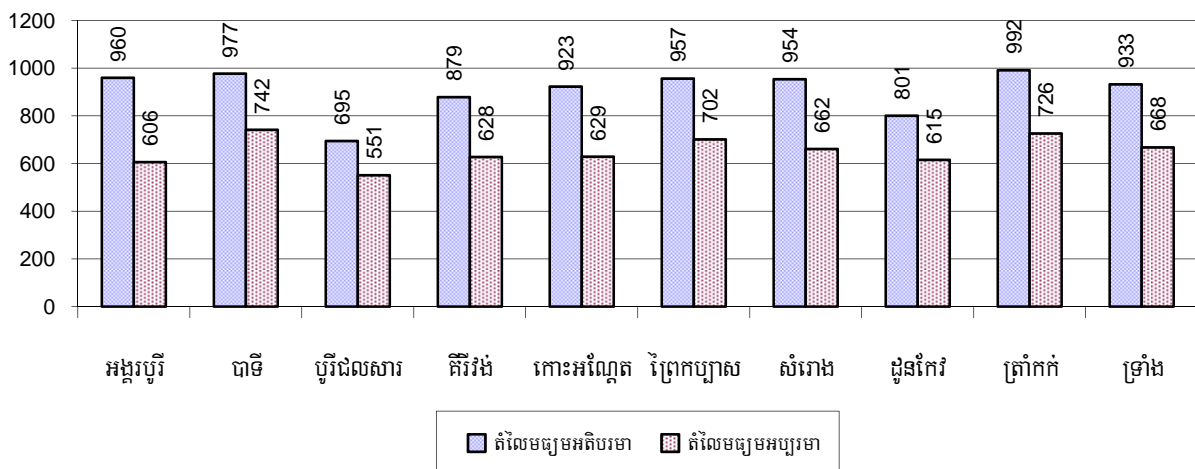


សម្គាល់: គណនាផ្អែកលើមូលដ្ឋាននៃចំនួនគ្រួសារសរុបដែលជាកសិករ ។

៦.៥.១៤ តំលៃស្រូវលក់ចេញជាមធ្យម ឆ្នាំ២០០៦-២០០៨

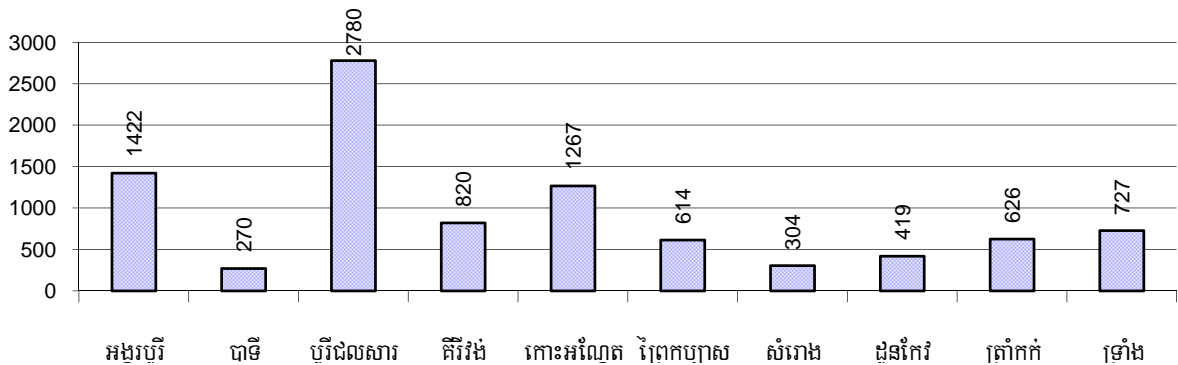
បរិយាយ	2006	2007	2008
តំលៃលក់ស្រូវចេញជាអតិបរមា	600 រៀល/គ.ក្រ	786 រៀល/គ.ក្រ	932 រៀល/គ.ក្រ
តំលៃលក់ស្រូវចេញជាអប្បបរមា	469 រៀល/គ.ក្រ	651 រៀល/គ.ក្រ	673 រៀល/គ.ក្រ
តំលៃលក់ស្រូវចេញជាមធ្យម	534 រៀល/គ.ក្រ	719 រៀល/គ.ក្រ	803 រៀល/គ.ក្រ
បរិមាណផលស្រូវជាមធ្យមក្នុង១នាក់	681 គ.ក្រ/នាក់	694 គ.ក្រ/នាក់	688 គ.ក្រ/នាក់

៦.៥.១៥ តំលៃស្រូវលក់ចេញជាអប្បបរមានិងអតិបរមា គិតជាមូលក្នុង១គ.ក្រ តាមស្រុក ក្នុងឆ្នាំ២០០៨



៦.៥.១៦ ផលិតផលស្រូវគិតជាគ.ក្រក្នុងមនុស្សម្នាក់ តាមបណ្តាស្រុក ក្នុងឆ្នាំ២០០៨

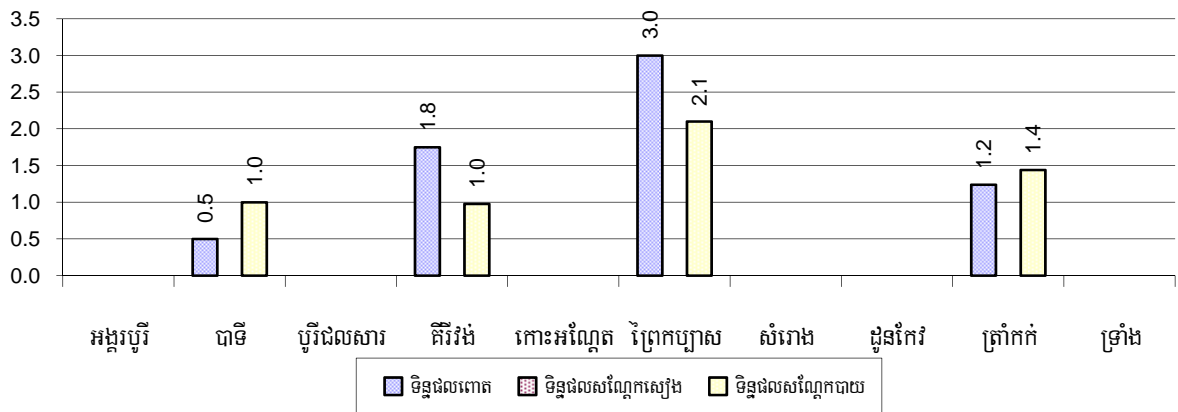
ក្រារិចនេះបង្ហាញពីផលិតផលស្រូវប៉ុន្មានត្រូវបានផលិតក្នុង១ឆ្នាំ ក្នុងស្រុក គិតជាគ.ក្រក្នុងមនុស្សម្នាក់ ។



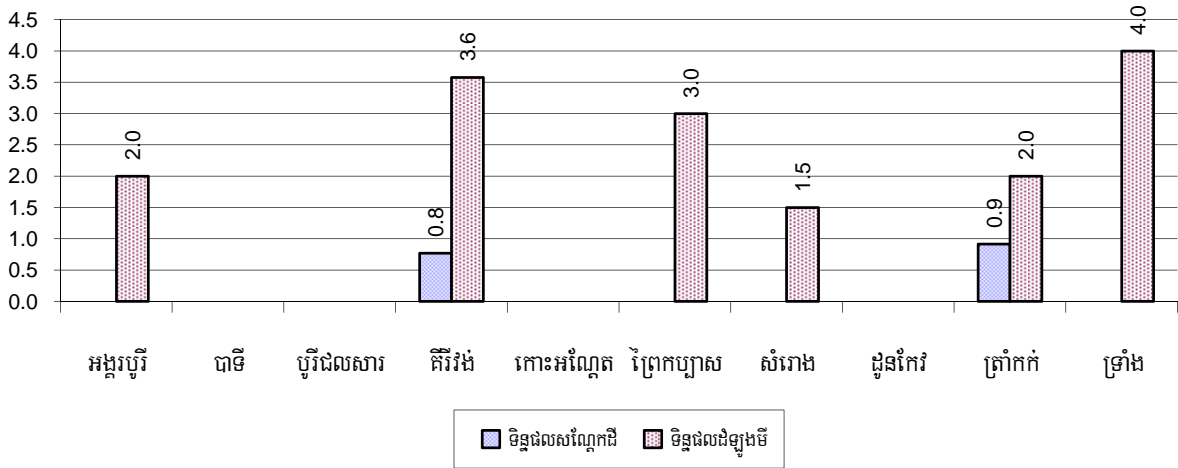
៦.៥.១៧ ទិន្នផលដំណាំផ្សេងៗ ឆ្នាំ២០០៦-២០០៨

ប្រភេទដំណាំ	2006	2007	2008
ផ្ទៃដីបានដាំដំណាំពោត	420 ហ.ត	344 ហ.ត	614 ហ.ត
ទិន្នផលជាមធ្យម (ប៉ាន់ស្មាន ត/ហ.ត)	1.4 ត/ហ.ត	1.4 ត/ហ.ត	1.6 ត/ហ.ត
បរិមាណផល (ប៉ាន់ស្មាន តោន)	594 ត	470 ត	976 ត
ផ្ទៃដីបានដាំដំណាំសណ្តែកស្បែក	12 ហ.ត	0 ហ.ត	0 ហ.ត
ទិន្នផលជាមធ្យម (ប៉ាន់ស្មាន ត/ហ.ត)	1.0 ត/ហ.ត	- ត/ហ.ត	- ត/ហ.ត
បរិមាណផល (ប៉ាន់ស្មាន តោន)	12 ត	- ត	- ត
ផ្ទៃដីបានដាំដំណាំសណ្តែកបាយ	371 ហ.ត	302 ហ.ត	403 ហ.ត
ទិន្នផលជាមធ្យម (ប៉ាន់ស្មាន ត/ហ.ត)	1.1 ត/ហ.ត	1.3 ត/ហ.ត	1.3 ត/ហ.ត
បរិមាណផល (ប៉ាន់ស្មាន តោន)	397 ត	406 ត	509 ត
ផ្ទៃដីបានដាំដំណាំសណ្តែកដី	229 ហ.ត	138 ហ.ត	188 ហ.ត
ទិន្នផលជាមធ្យម (ប៉ាន់ស្មាន ត/ហ.ត)	1.5 ត/ហ.ត	0.8 ត/ហ.ត	0.8 ត/ហ.ត
បរិមាណផល (ប៉ាន់ស្មាន តោន)	335 ត	116 ត	157 ត
ផ្ទៃដីបានដាំដំណាំដំឡូងមី	577 ហ.ត	607 ហ.ត	617 ហ.ត
ទិន្នផលជាមធ្យម (ប៉ាន់ស្មាន ត/ហ.ត)	2.9 ត/ហ.ត	2.4 ត/ហ.ត	2.9 ត/ហ.ត
បរិមាណផល (ប៉ាន់ស្មាន តោន)	1,696 ត	1,451 ត	1,780 ត
ផ្ទៃដីបានដាំដំណាំដំឡូងដូង	278 ហ.ត	282 ហ.ត	174 ហ.ត
ទិន្នផលជាមធ្យម (ប៉ាន់ស្មាន ត/ហ.ត)	2.6 ត/ហ.ត	2.0 ត/ហ.ត	2.1 ត/ហ.ត
បរិមាណផល (ប៉ាន់ស្មាន តោន)	732 ត	562 ត	373 ត
ផ្ទៃដីបានដាំដំណាំល្ង	2 ហ.ត	4 ហ.ត	4 ហ.ត
ទិន្នផលជាមធ្យម (ប៉ាន់ស្មាន ត/ហ.ត)	2.5 ត/ហ.ត	0.2 ត/ហ.ត	0.2 ត/ហ.ត
បរិមាណផល (ប៉ាន់ស្មាន តោន)	5 ត	1 ត	1 ត

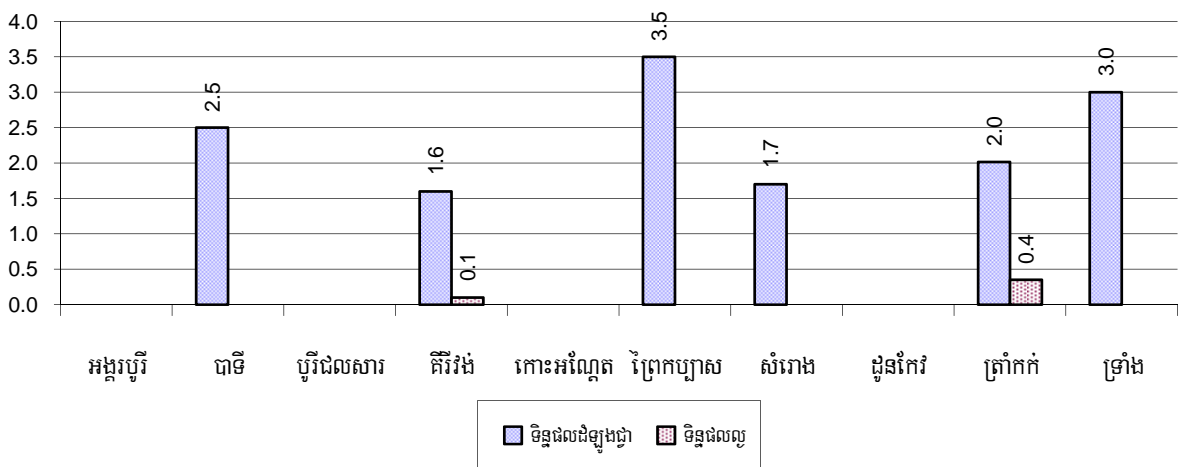
៦.៥.១៨ ទិន្នផលដំណាំពោត សណ្តែកសៀង សណ្តែកបាយ(ត/ល.ត) តាមស្រុកក្នុងឆ្នាំ២០០៨



៦.៥.១៩ ទិន្នផលដំណាំសណ្តែកដី និងដំឡូងមី(ត/ល.ត) តាមបណ្តាស្រុកក្នុងឆ្នាំ២០០៨



៦.៥.២០ ទិន្នផលដំណាំល្ង និងដំឡូងជ្វា(ត/ល.ត) តាមបណ្តាក្រុងស្រុកក្នុងឆ្នាំ២០០៨



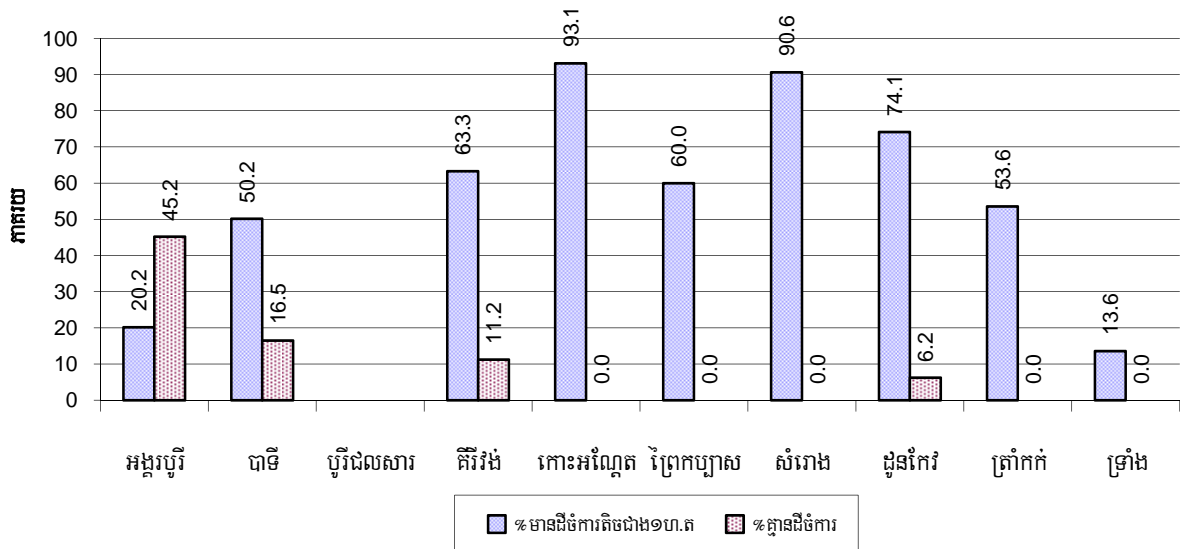
៦.៥.២១ ភាគរយគ្រួសារកសិករមានដីចំការតិចជាង១ហិកតានិងគ្មានដីចំការផ្ទាល់ខ្លួន

បរិយាយ	2006 %	2007 %	2008	
			%	ចំនួន
គ្រួសារដែលធ្វើចំការមានដីចំការតិចជាងមួយហិកតា	46%	62%	56%	880 គ្រួសារ
គ្រួសារដែលធ្វើចំការគ្មានដីចំការផ្ទាល់ខ្លួន	2%	8%	11%	172 គ្រួសារ

សម្គាល់ ១ : គណនាជាភាគរយនៃចំនួនគ្រួសារសរុបដែលមានមុខរបរសំខាន់គឺចំការ ។

សម្គាល់ ២ : ដីចំការគឺមិនមែនដីស្រែ ដូចជាដីដាំដំណាំផ្សេងៗ ។

៦.៥.២២ ភាគរយគ្រួសារកសិករមានដីចំការតិចជាង១ហិកតានិងគ្មានដីចំការផ្ទាល់ខ្លួន តាមស្រុក ក្នុងឆ្នាំ២០០៨



សម្គាល់: ភាគរយគ្រួសារកសិករមានដីចំការតិចជាងមួយហិកតា និងគ្មានដីចំការ ជាភាគរយធៀបតែជាមួយគ្រួសារប្រកបរបរដំណាំចំការចំបងប៉ុណ្ណោះ មិនមែនធៀបជាមួយគ្រួសារសរុបទាំងអស់ក្នុងក្រុងស្រុកឡើយ ។

៦.៥.២៣ ភាគរយគ្រួសារចិញ្ចឹមគោ ឆ្នាំ២០០៦-២០០៨

បរិយាយ	2006 %	2007 %	2008	
			%	ចំនួន
គ្រួសារចិញ្ចឹមគោ-ក្របីសរុប	73%	74%	75%	138,915 គ្រួសារ
គ្រួសារចិញ្ចឹមគោ-ក្របីជាក់លាក់អូសទាញ	53%	52%	53%	98,822 គ្រួសារ

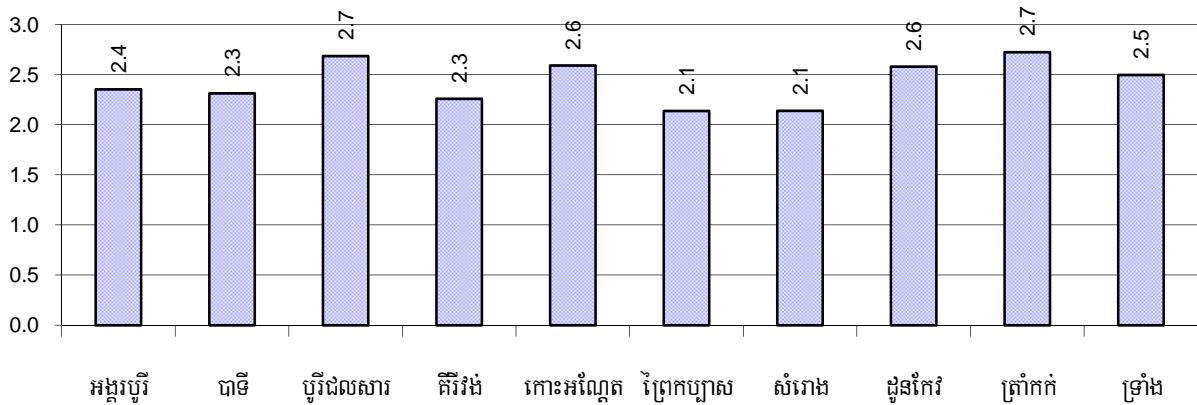
សម្គាល់: ភាគរយគ្រួសារចិញ្ចឹមគោ-ក្របី គិតធៀបជាមួយគ្រួសារសរុប ។

៦.៥.២៤ ចំនួនគោ-ក្របីចិញ្ចឹម ឆ្នាំ២០០៦-២០០៨

បរិយាយ	2006	2007	2008
ចំនួនគោ-ក្របីសរុប	303,814 ក្បាល	317,860 ក្បាល	334,310 ក្បាល
ផលធៀបក្នុង១គ្រួសារជាមធ្យម	2.4 ក្បាល/គ្រួសារ	2.4 ក្បាល/គ្រួសារ	2 ក្បាល/គ្រួសារ

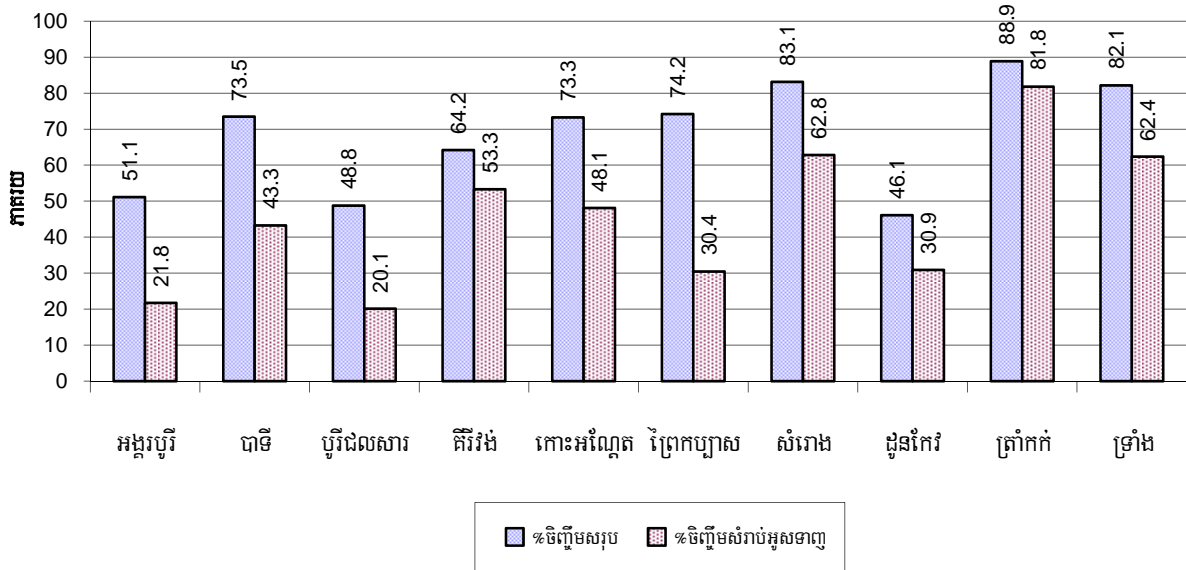
សម្គាល់: ផលធៀបចំនួនគោក្របី ជាមួយនិងគ្រួសារ គិតតែក្នុងរង្វង់គ្រួសារចិញ្ចឹមគោ-ក្របីប៉ុណ្ណោះ មិនគិតធៀបនឹងគ្រួសារសរុបឡើយ ។

៦.៥.២៥ ផលធៀបគោ-ក្របីក្នុងមួយគ្រួសារ(ក្បាល/គ្រួសារ) តាមបណ្តាក្រុងស្រុក ក្នុងឆ្នាំ២០០៨



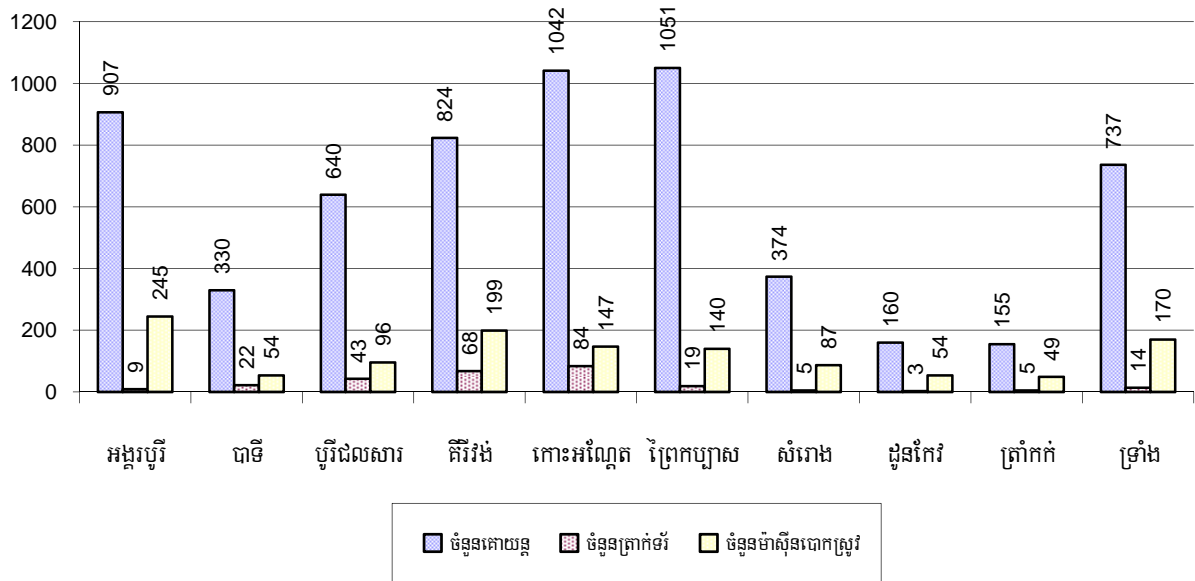
សម្គាល់: ផលធៀបចំនួនគោក្របី ជាមួយនិងគ្រួសារ គិតតែក្នុងរង្វង់គ្រួសារចិញ្ចឹមគោ-ក្របីប៉ុណ្ណោះ មិនគិតធៀបនឹងគ្រួសារសរុបឡើយ ។

៦.៥.២៦ ភាគរយគ្រួសារចិញ្ចឹមគោក្របីសរុប និងចិញ្ចឹមជាក់ឡាំងអូសទាញតាមស្រុក ក្នុងឆ្នាំ២០០៨



សម្គាល់: ផលធៀបចំនួនគោក្របី ជាមួយនិងគ្រួសារ គិតតែក្នុងរង្វង់គ្រួសារចិញ្ចឹមគោ-ក្របីប៉ុណ្ណោះ មិនគិតធៀបនឹងគ្រួសារសរុបឡើយ ។

៦.៥.២៧ ចំនួននិងប្រភេទគ្រឿងយន្តកសិកម្មដែលមានប្រើប្រាស់នៅតាមស្រុក ក្នុងឆ្នាំ២០០៨

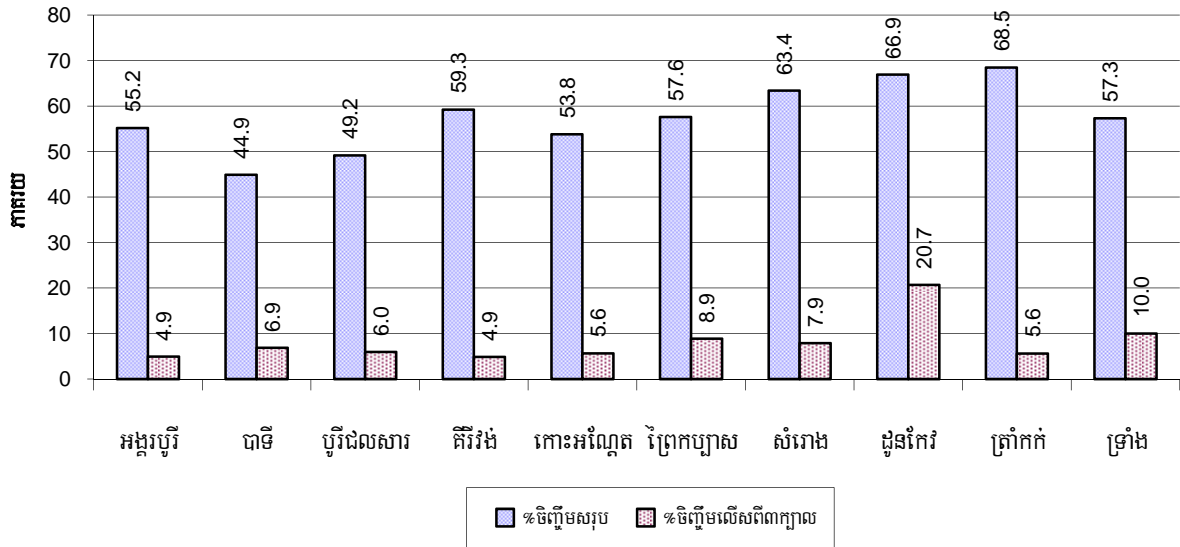


៦.៥.២៨ គ្រួសារចិញ្ចឹមសត្វផ្សេងទៀតជាលក្ខណៈគ្រួសារ ឆ្នាំ២០០៦-២០០៨

បរិយាយ	2006	2007	2008	
	%	%	%	ចំនួន
គ្រួសារចិញ្ចឹមជ្រូកសរុប	71%	63%	58%	108,921 គ្រួសារ
គ្រួសារចិញ្ចឹមជ្រូកលើសពី៣ក្បាល	9%	8%	8%	13,993 គ្រួសារ
គ្រួសារចិញ្ចឹមមាន់សរុប	88%	87%	88%	163,802 គ្រួសារ
គ្រួសារចិញ្ចឹមមាន់មេលើសពី៥ក្បាល	64%	66%	67%	124,401 គ្រួសារ
គ្រួសារចិញ្ចឹមទាសរុប	20%	19%	17%	32,093 គ្រួសារ
គ្រួសារចិញ្ចឹមទាមេលើសពី៥ក្បាល	13%	13%	12%	22,671 គ្រួសារ
គ្រួសារចិញ្ចឹមពព-ចៀម	0%	0%	0%	80 គ្រួសារ
គ្រួសារចិញ្ចឹមសេះ	1%	1%	1%	1,251 គ្រួសារ

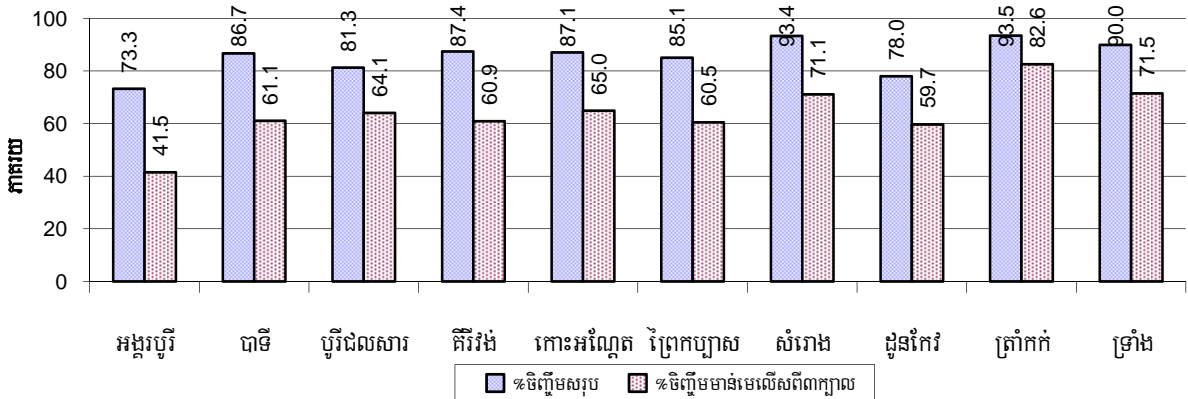
សម្គាល់ : ភាគរយគ្រួសារចិញ្ចឹមសត្វគិតធៀបជាមួយគ្រួសារសរុប ។

៦.៥.២៩ ភាគរយគ្រួសារចិញ្ចឹមប្រាកដតាមបណ្តាក្រុងស្រុក ក្នុងឆ្នាំ២០០៨



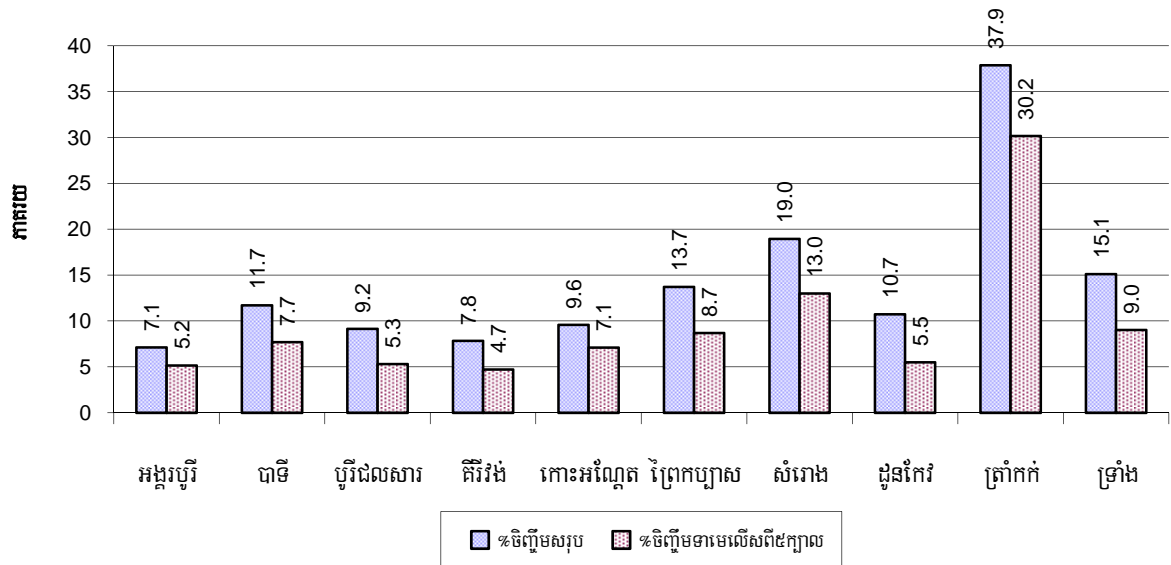
សម្គាល់: ភាគរយគ្រួសារចិញ្ចឹមប្រាកដគិតធៀបជាមួយគ្រួសារសរុបក្នុងស្រុក ។

៦.៥.៣០ ភាគរយគ្រួសារចិញ្ចឹមមានតាមបណ្តាក្រុងស្រុក ក្នុងឆ្នាំ២០០៨



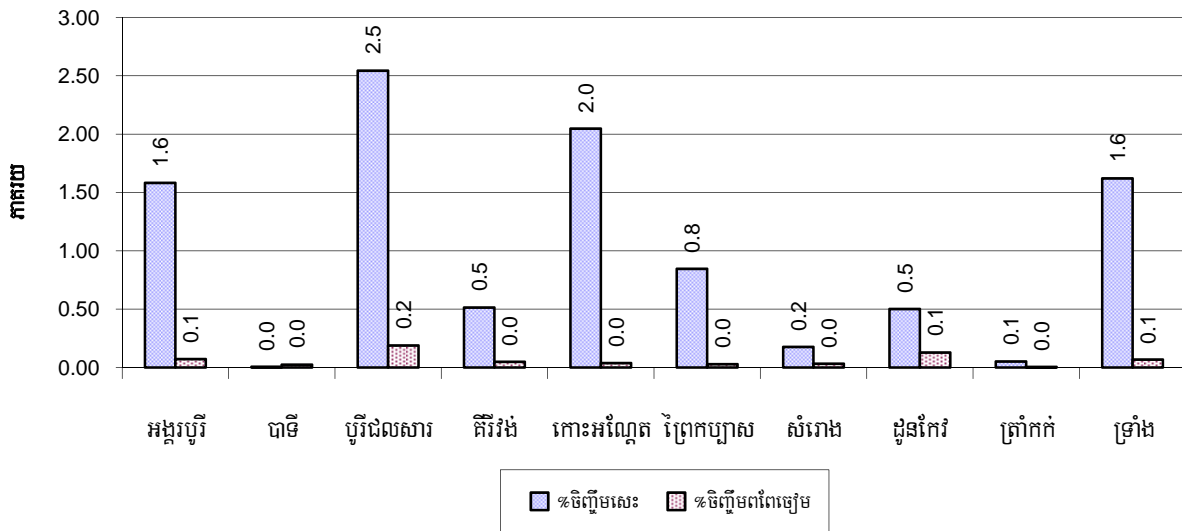
សម្គាល់: ភាគរយគ្រួសារចិញ្ចឹមមានគិតធៀបជាមួយគ្រួសារសរុបក្នុងស្រុក ។

៦.៥.៣១ ភាគរយគ្រួសារចិញ្ចឹមទាតាមបណ្តាក្រុងស្រុក ក្នុងឆ្នាំ២០០៨



សម្គាល់: ភាគរយគ្រួសារចិញ្ចឹមទា គិតធៀបជាមួយគ្រួសារសរុបក្នុងស្រុក ។

៦.៥.៣២ ភាគរយគ្រួសារចិញ្ចឹមសេះ និងពពែ/ច្រៀម តាមបណ្តាក្រុងស្រុក ក្នុងឆ្នាំ២០០៨

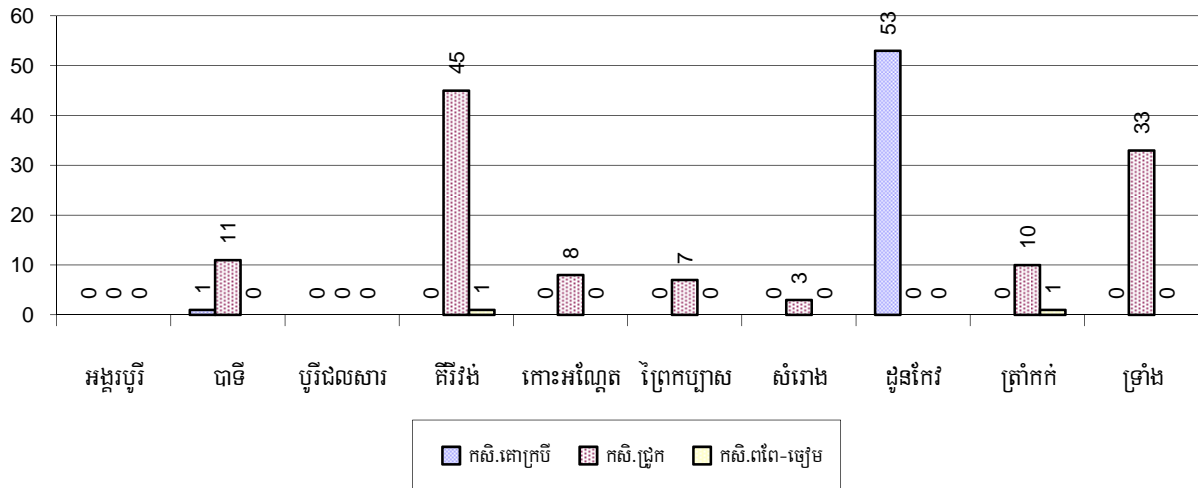


សម្គាល់: ភាគរយគ្រួសារចិញ្ចឹមសេះ និងពពែ/ច្រៀម គិតធៀបជាមួយគ្រួសារសរុប ។

៦.៥.៣៣ ចំនួនកសិដ្ឋានចិញ្ចឹមសត្វ ឆ្នាំ២០០៦-២០០៨

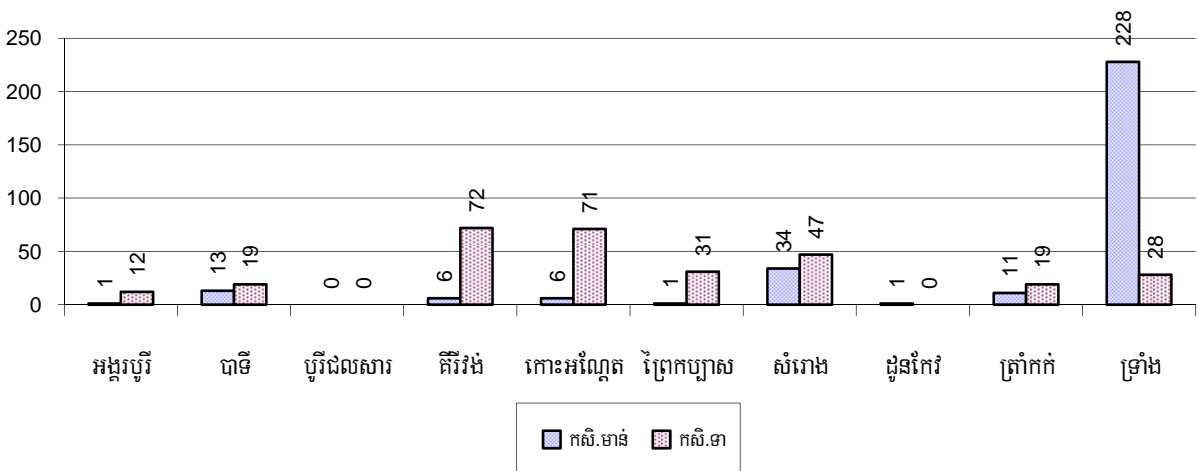
បរិយាយ	2006	2007	2008
ចំនួនកសិដ្ឋានចិញ្ចឹមគោ-ក្របី	3 កសិដ្ឋាន	4 កសិដ្ឋាន	54 កសិដ្ឋាន
ចំនួនកសិដ្ឋានចិញ្ចឹមជ្រូក	56 កសិដ្ឋាន	41 កសិដ្ឋាន	117 កសិដ្ឋាន
ចំនួនកសិដ្ឋានចិញ្ចឹមពពែ-ចៀម	9 កសិដ្ឋាន	8 កសិដ្ឋាន	2 កសិដ្ឋាន
ចំនួនកសិដ្ឋានចិញ្ចឹមមាន់	54 កសិដ្ឋាន	40 កសិដ្ឋាន	301 កសិដ្ឋាន
ចំនួនកសិដ្ឋានចិញ្ចឹមទា	192 កសិដ្ឋាន	364 កសិដ្ឋាន	299 កសិដ្ឋាន

៦.៥.៣៤ ចំនួនកសិដ្ឋានចិញ្ចឹមសត្វ តាមបណ្តាក្រុងស្រុក ក្នុងឆ្នាំ២០០៨



សម្គាល់: ចំនួនកសិដ្ឋាននេះគិតជាកន្លែង ដែលកត់ត្រាដោយមេភូមិ ដោយពុំមានរាប់ចំនួនសត្វជាក់ស្តែងក្នុងកសិដ្ឋាននីមួយៗឡើយ ។

៦.៥.៣៥ ចំនួនកសិដ្ឋានចិញ្ចឹមមាន់និងទាតាមបណ្តាក្រុងស្រុក ក្នុងឆ្នាំ២០០៨



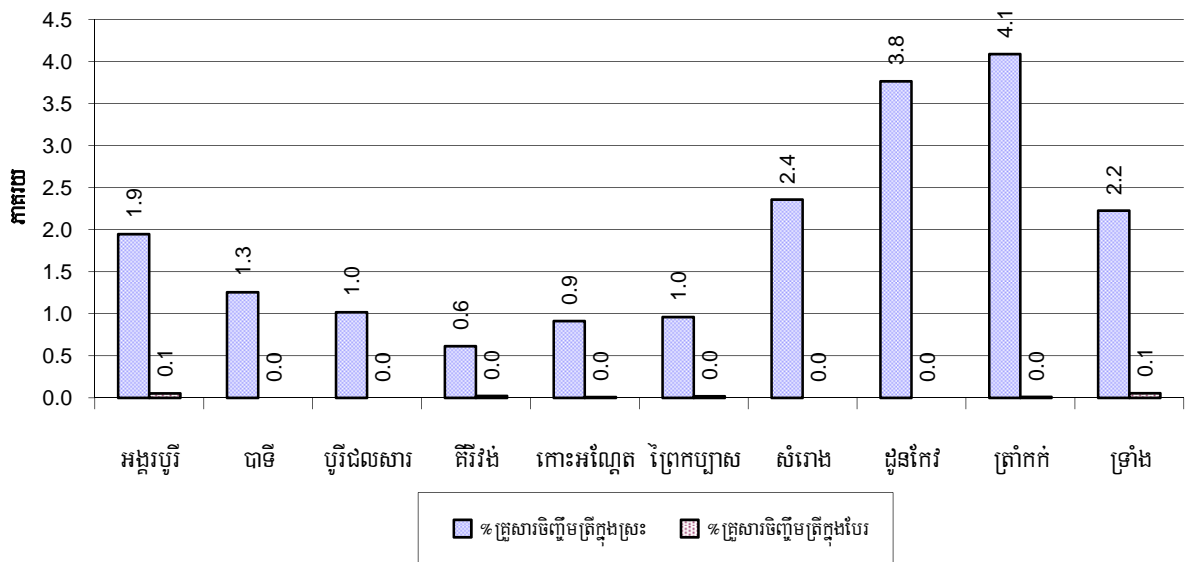
សម្គាល់: ចំនួនកសិដ្ឋាននេះគិតជាកន្លែង ដែលកត់ត្រាដោយមេភូមិ ដោយពុំមានរាប់ចំនួនសត្វជាក់ស្តែងក្នុងកសិដ្ឋាននីមួយៗឡើយ ។

៦.៥.៣៦ គ្រួសារចិញ្ចឹមត្រី ឆ្នាំ២០០៦-២០០៨

បរិយាយ	2006	2007	2008
គ្រួសារចិញ្ចឹមត្រីសរុប	4,165 គ្រួសារ	3,756 គ្រួសារ	3,843 គ្រួសារ
%គ្រួសារចិញ្ចឹមត្រីសរុប	2%	2%	2%
គ្រួសារចិញ្ចឹមត្រីក្នុងស្រះ	4,084 គ្រួសារ	3,640 គ្រួសារ	3,812 គ្រួសារ
%គ្រួសារចិញ្ចឹមត្រីក្នុងស្រះ	2%	2%	2%
ចំនួនស្រះចិញ្ចឹមត្រី	4,210 ស្រះ	4,216 ស្រះ	4,406 ស្រះ
ចំនួនស្រះក្នុងមួយគ្រួសារ	1.0 ស្រះ/គ្រួសារ	1.2 ស្រះ/គ្រួសារ	1.2 ស្រះ/គ្រួសារ
គ្រួសារចិញ្ចឹមត្រីតាមបែ	81 គ្រួសារ	116 គ្រួសារ	31 គ្រួសារ
%គ្រួសារចិញ្ចឹមត្រីតាមបែ	0%	0%	0%
ចំនួនបែចិញ្ចឹមត្រី	83 បែ	118 បែ	40 បែ
ចំនួនបែត្រីក្នុងមួយគ្រួសារ	1.0 បែ/គ្រួសារ	1.0 បែ/គ្រួសារ	1.3 បែ/គ្រួសារ

សម្គាល់ : ការប្រៀបធៀបគិតតែក្នុងចំណោមគ្រួសារដែលបានចិញ្ចឹមត្រីប៉ុណ្ណោះ មិនមែនធៀបជាមួយគ្រួសារសរុបឡើយ ។

៦.៥.៣៧ ភាគរយគ្រួសារចិញ្ចឹមត្រីតាមចណ្តាត្រុងស្រុក ក្នុងឆ្នាំ២០០៨



សម្គាល់ : ភាគរយគ្រួសារចិញ្ចឹមត្រីគិតធៀបជាមួយគ្រួសារសរុបក្នុងស្រុក ។

៦.៥.៣៨ កសិដ្ឋានចិញ្ចឹមបង្កា ចង្កូង ឆ្នាំ២០០៦-២០០៨

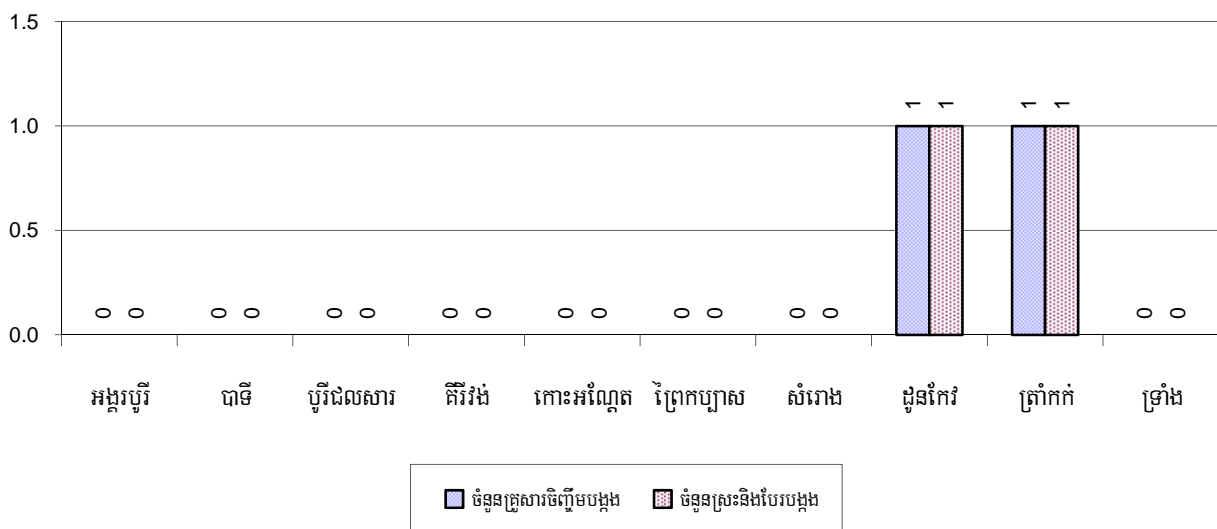
បរិយាយ	2006	2007	2008
គ្រួសារចិញ្ចឹមបង្កា	0 គ្រួសារ	0 គ្រួសារ	0 គ្រួសារ
%គ្រួសារចិញ្ចឹមបង្កា	0%	0%	0%
សរុបក្រឡាផ្ទៃស្រែចិញ្ចឹមបង្កា	0 ស្រះ	0 ស្រះ	0 ស្រះ
គ្រួសារចិញ្ចឹមបង្កា	0 ហ.ត	0 ហ.ត	0 ហ.ត
ក្រឡាផ្ទៃស្រែចិញ្ចឹមបង្កាក្នុង១គ្រួសារ	- ហ.ត/គ្រួសារ	- ហ.ត/គ្រួសារ	- ហ.ត/គ្រួសារ
គ្រួសារចិញ្ចឹមបង្កង	0 គ្រួសារ	2 គ្រួសារ	2 គ្រួសារ
%គ្រួសារចិញ្ចឹមបង្កង	0%	0%	0%
ចំនួនស្រះចិញ្ចឹមបង្កង	0 ស្រះ	4 ស្រះ	2 ស្រះ
ចំនួនស្រះចិញ្ចឹមបង្កងក្នុង១គ្រួសារ	- ស្រះ/គ្រួសារ	2 ស្រះ/គ្រួសារ	1 ស្រះ/គ្រួសារ
ចំនួនបែចិញ្ចឹមបង្កង	0 បែ	0 បែ	0 បែ
ចំនួនបែចិញ្ចឹមបង្កងក្នុង១គ្រួសារ	0 បែ/គ្រួសារ	0 បែ/គ្រួសារ	0 បែ/គ្រួសារ

សម្គាល់ : ការប្រៀបធៀប គិតតែក្នុងចំណោមគ្រួសារដែលបានអនុវត្តវិវិប្បកម្មប៉ុណ្ណោះ មិនមែនធៀបជាមួយគ្រួសារសរុបឡើយ ។

៦.៥.៣៩ ចំនួនគ្រួសារចិញ្ចឹមបង្កា និងចំនួនស្រះចិញ្ចឹមបង្កាតាមចណ្តាក្រុងស្រុក ក្នុងឆ្នាំ២០០៨

គ្មានទិន្នន័យសម្រាប់ក្រាភិចនេះទេ ។

៦.៥.៤០ ចំនួនគ្រួសារចិញ្ចឹមបង្កង និងចំនួនស្រះនិងបែចិញ្ចឹមបង្កងតាមចណ្តាក្រុងស្រុក ក្នុងឆ្នាំ២០០៨



៧. ផ្នែកសង្គមកិច្ច

៧.១ ការអប់រំ

៧.១.១ កម្រិតមត្តេយ្យសិក្សាក្នុងខេត្ត ឆ្នាំ២០០៦-២០០៨

បរិយាយ	2006	2007	2008
ចំនួនកន្លែងមត្តេយ្យសហគមន៍	18 សាលា	26 សាលា	31 សាលា
ចំនួនបន្ទប់រៀនមត្តេយ្យសហគមន៍	27 បន្ទប់	43 បន្ទប់	53 បន្ទប់
ចំនួនថ្នាក់រៀនមត្តេយ្យសហគមន៍	27 ថ្នាក់	43 ថ្នាក់	53 ថ្នាក់
ចំនួនគ្រូបង្រៀនមត្តេយ្យសហគមន៍	34 នាក់	101 នាក់	107 នាក់
ចំនួនគ្រូបង្រៀនស្រីមត្តេយ្យសហគមន៍	28 ស្រ្តី	41 ស្រ្តី	49 ស្រ្តី
ចំនួនសាលាមត្តេយ្យរដ្ឋនិងឯកជន	138 សាលា	160 សាលា	168 សាលា
ចំនួនបន្ទប់រៀនមត្តេយ្យរដ្ឋនិងឯកជន	236 បន្ទប់	215 បន្ទប់	238 បន្ទប់
ចំនួនថ្នាក់រៀនមត្តេយ្យរដ្ឋនិងឯកជន	207 ថ្នាក់	237 ថ្នាក់	246 ថ្នាក់
ចំនួនគ្រូបង្រៀនមត្តេយ្យរដ្ឋនិងឯកជន	211 នាក់	457 នាក់	469 នាក់
ចំនួនគ្រូបង្រៀនស្រីមត្តេយ្យរដ្ឋនិងឯកជន	205 ស្រ្តី	321 ស្រ្តី	336 ស្រ្តី

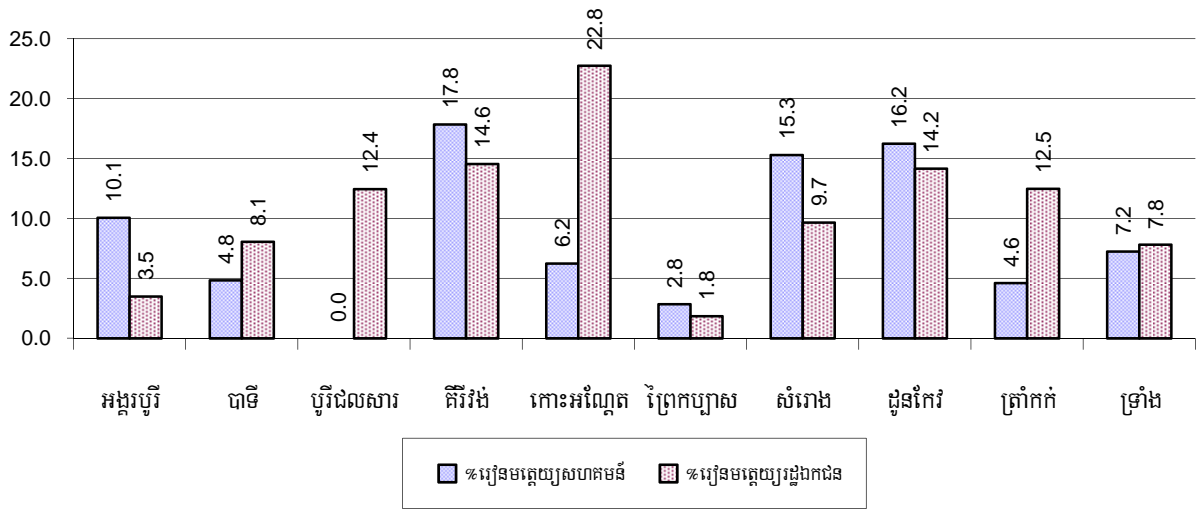
៧.១.២ ភាគរយកុមារចុះឈ្មោះចូលរៀនកម្រិតមត្តេយ្យសិក្សា ឆ្នាំ២០០៦-២០០៨

តារាងនេះបង្ហាញពីភាគរយនៃកុមារសរុបអាយុ៣-៥ឆ្នាំចូលរៀនសាលាមត្តេយ្យ

បរិយាយ	2006 %	2007 %	2008	
			%	ចំនួន
កុមារសរុបអាយុ៣-៥ឆ្នាំរៀនថ្នាក់មត្តេយ្យ (ទាំងអស់)	21%	20%	18%	14,609 នាក់
កុមារអាយុ៣-៥ឆ្នាំរៀនថ្នាក់មត្តេយ្យសហគមន៍	9%	10%	9%	6,723 នាក់
កុមារអាយុ៣-៥ឆ្នាំរៀនថ្នាក់មត្តេយ្យរដ្ឋនិងឯកជន	12%	10%	10%	7,886 នាក់

សម្គាល់: ផលធៀបគិតជាមួយក្រុមអាយុសរុប ។

៧.១.៣ ភាគរយកុមារអាយុពី៣-៥ឆ្នាំរៀនសាលាមធ្យមតាមបណ្តាក្រុងស្រុក ក្នុងឆ្នាំ២០០៨



៧.១.៤ ស្ថានភាពកម្រិតសិក្សាសរុបជាមូលដ្ឋានរយៈពេល៩ឆ្នាំ ២០០៦-២០០៨

សាលាបឋមសិក្សា

បរិយាយ	2006	2007	2008
ចំនួនសាលាកម្រិតបឋមសិក្សា	389 សាលា	395 សាលា	380 សាលា
ចំនួនបន្ទប់រៀនកម្រិតបឋមសិក្សា	4,194 បន្ទប់	4,207 បន្ទប់	4,411 បន្ទប់
ចំនួនថ្នាក់រៀនកម្រិតបឋមសិក្សា	4,338 ថ្នាក់	4,194 ថ្នាក់	4,295 ថ្នាក់
ចំនួនគ្រូបង្រៀនកម្រិតបឋមសិក្សា	4,269 នាក់	4,231 នាក់	4,159 នាក់
ផលធៀបកុមារអាយុ៦ទៅ១១ឆ្នាំធៀបនឹងចំនួនសាលា	325	322	335
ផលធៀបកុមារអាយុ៦ទៅ១១ឆ្នាំធៀបនឹងចំនួនបន្ទប់រៀន	30	30	29
ផលធៀបកុមារអាយុ៦ទៅ១១ឆ្នាំធៀបនឹងចំនួនថ្នាក់រៀន	29	30	30
ផលធៀបកុមារអាយុ៦ទៅ១១ឆ្នាំធៀបនឹងចំនួនគ្រូបង្រៀន	30	30	31

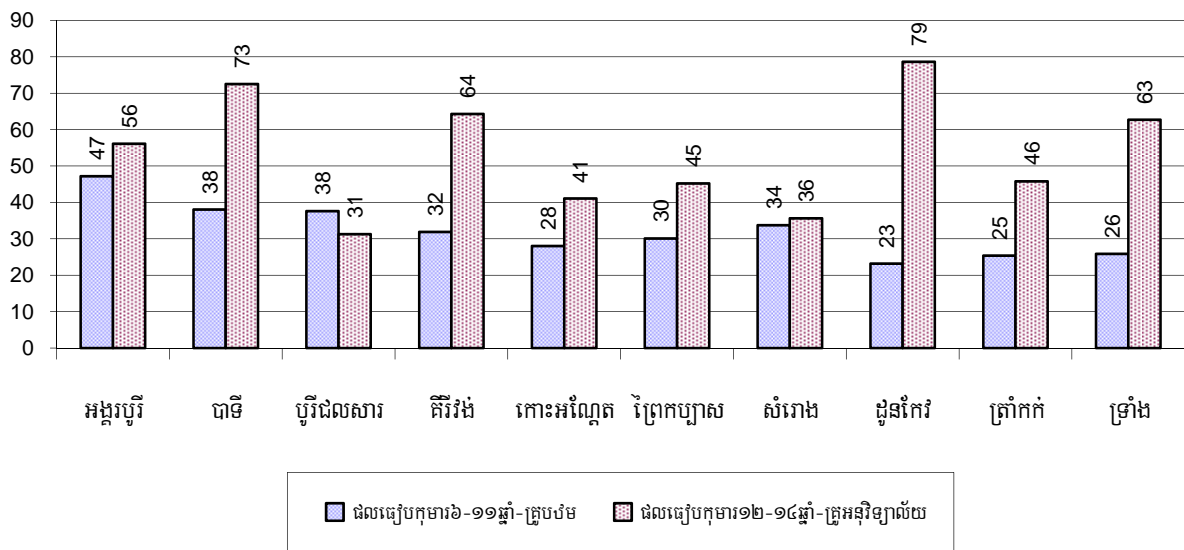
សម្គាល់: តាមនិយាមអប់រំ កុមារអាយុ៦ទៅ១១ឆ្នាំ ត្រូវរៀននៅបឋមសិក្សា និងចាប់ពី១២ទៅ១៤ ឆ្នាំ គឺរៀននៅអនុវិទ្យាល័យ ប៉ុន្តែតាមសភាព ជាក់ស្តែងនៅ មូលដ្ឋានមួយចំនួនចន្លោះអាយុនេះអាចមានការប្រែប្រួលខ្លះ ។

សាលាអនុវិទ្យាល័យ

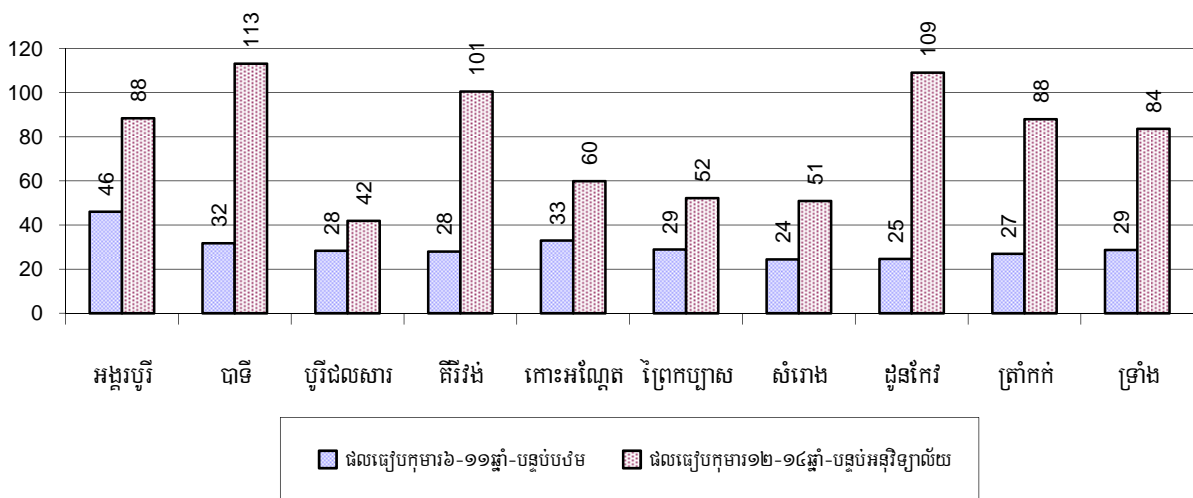
បរិយាយ	2006	2007	2008
ចំនួនសាលាកម្រិតអនុវិទ្យាល័យ	70 សាលា	80 សាលា	83 សាលា
ចំនួនបន្ទប់រៀនកម្រិតអនុវិទ្យាល័យ	720 បន្ទប់	942 បន្ទប់	966 បន្ទប់
ចំនួនថ្នាក់រៀនកម្រិតអនុវិទ្យាល័យ	701 ថ្នាក់	941 ថ្នាក់	901 ថ្នាក់
ចំនួនគ្រូបង្រៀនកម្រិតអនុវិទ្យាល័យ	1,041 នាក់	1,330 នាក់	1,435 នាក់

បរិយាយ	2006	2007	2008
ផលធៀបកុមារអាយុ១២ទៅ១៤ឆ្នាំធៀបនឹងចំនួនសាលា	1,011	917	876
ផលធៀបកុមារអាយុ១២ទៅ១៤ឆ្នាំធៀបនឹងបន្ទប់រៀន	98	78	75
ផលធៀបកុមារអាយុ១២ទៅ១៤ឆ្នាំធៀបនឹងចំនួនថ្នាក់រៀន	101	78	81
ផលធៀបកុមារអាយុ១២ទៅ១៤ឆ្នាំធៀបនឹងចំនួនគ្រូបង្រៀន	68	55	51

៧.១.៥ ផលធៀបកុមារ ៦-១១ឆ្នាំ និង១២-១៤ឆ្នាំ ជាមួយចំនួនគ្រូបង្រៀនតាមបណ្តាក្រុងស្រុក ក្នុងឆ្នាំ២០០៨



៧.១.៦ ផលធៀបកុមារ ៦-១១ឆ្នាំ និង១២-១៤ឆ្នាំ ជាមួយចំនួនបន្ទប់រៀនតាមបណ្តាក្រុងស្រុក ក្នុងឆ្នាំ២០០៨



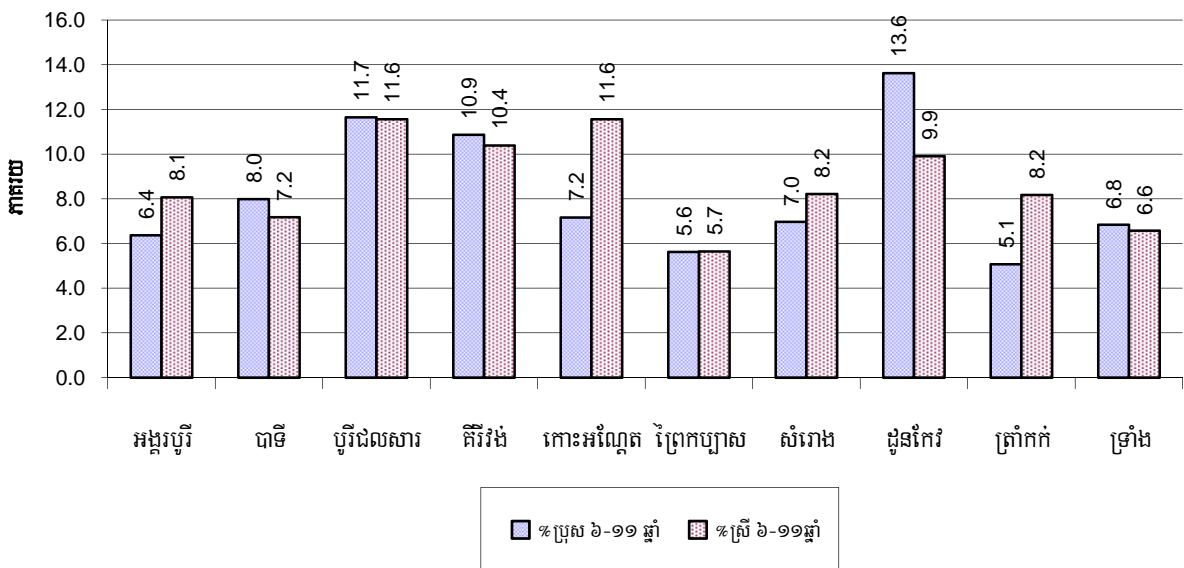
៧.១.៧ ស្ថានភាពកុមារចុះឈ្មោះចូលរៀនកម្រិតបឋមសិក្សា ឆ្នាំ២០០៦-២០០៨

បរិយាយ	2006	2007	2008	
	%	%	%	ចំនួន
កុមារសរុបអាយុពី៦-១១ឆ្នាំទាំងអស់	14%	13%	13%	127,409 នាក់
កុមារអាយុពី៦-១១ឆ្នាំកំពុងរៀន	92%	91%	92%	117,438 នាក់
កុមារអាយុពី៦-១១ឆ្នាំមិនទៅរៀន	8%	9%	8%	9,971 នាក់
កុមារិសរុបអាយុពី៦-១១ឆ្នាំទាំងអស់	14%	13%	13%	63,205 នាក់
កុមារិអាយុពី៦-១១ឆ្នាំកំពុងរៀន	92%	91%	92%	58,044 នាក់
កុមារិអាយុពី៦-១១ឆ្នាំមិនទៅរៀន	8%	9%	8%	5,161 នាក់
កុមារាសរុបអាយុពី៦-១១ឆ្នាំទាំងអស់	14%	14%	14%	64,204 នាក់
កុមារាអាយុពី៦-១១ឆ្នាំកំពុងរៀន	93%	91%	93%	59,394 នាក់
កុមារាអាយុពី៦-១១ឆ្នាំមិនទៅរៀន	7%	9%	7%	4,810 នាក់

សម្គាល់១ : ភាគរយគណនាផ្អែកលើមូលដ្ឋាននៃចំនួនក្មេងក្រុមអាយុ៦-១១ឆ្នាំសរុបសម្រាប់ជំរឿននិងសម្រាប់កុមារា-កុមារិសរុបអាយុ៦-១១ឆ្នាំ ។

សម្គាល់២ : ចំនួនកុមារិកុមារាអាយុ៦-១១ឆ្នាំកំពុងរៀន និងមិនទៅរៀននៅបឋមសិក្សា គិតធៀបតែជាមួយកុមារសរុបក្នុងក្រុមអាយុ៦-១១ឆ្នាំប៉ុណ្ណោះ ដើម្បីអោយដឹងថាក្នុងចំណោមកុមារ៦-១១ឆ្នាំទាំងនោះមានប៉ុន្មានភាគរយដែលកំពុងរៀននិង ប៉ុន្មាន%ទៀតមិនទៅ (ស្រីប៉ុន្មានប្រុសប៉ុន្មាន) ។

៧.១.៨ ភាគរយកុមារអាយុ ៦-១១ ឆ្នាំមិនទៅរៀនតាមបណ្តាក្រុងស្រុក ក្នុងឆ្នាំ២០០៨



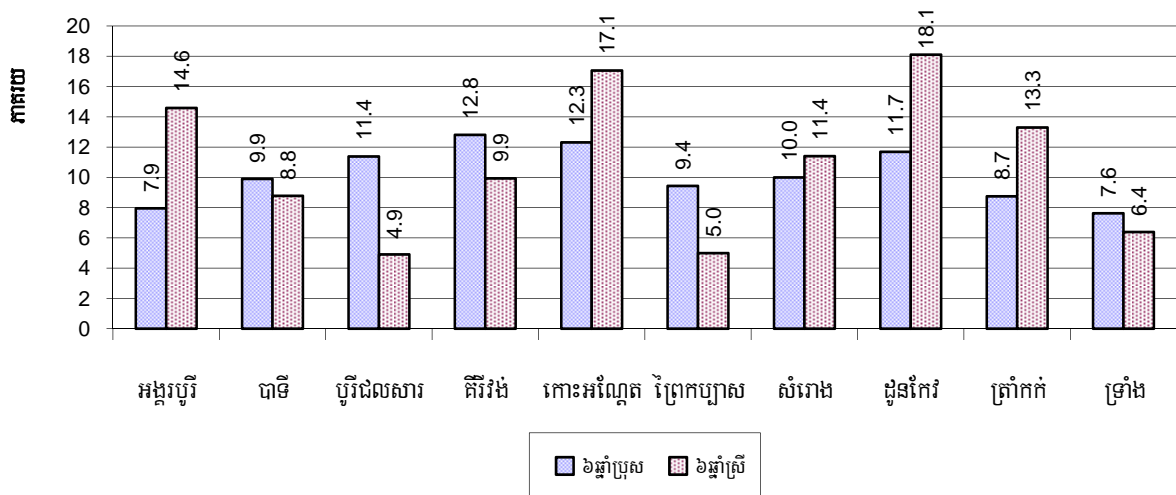
សម្គាល់ : ភាគរយគណនាផ្អែកលើមូលដ្ឋាននៃចំនួនក្មេងក្រុមអាយុ៦-១១ឆ្នាំ សរុបក្នុងក្រុងស្រុក

៧.១.៩ ស្ថានភាពកុមារអាយុ៦ឆ្នាំបានចូលរៀន ឆ្នាំ២០០៦-២០០៨

បរិយាយ	2006	2007	2008	
	%	%	%	ចំនួន
កុមារសរុបអាយុពី ៦ ឆ្នាំទាំងអស់	4%	4%	4%	36,978 នាក់
កុមារអាយុពី ៦ ឆ្នាំកំពុងរៀន	90%	87%	90%	33,108 នាក់
កុមារអាយុពី ៦ ឆ្នាំមិនទៅរៀន	10%	13%	10%	3,870 នាក់

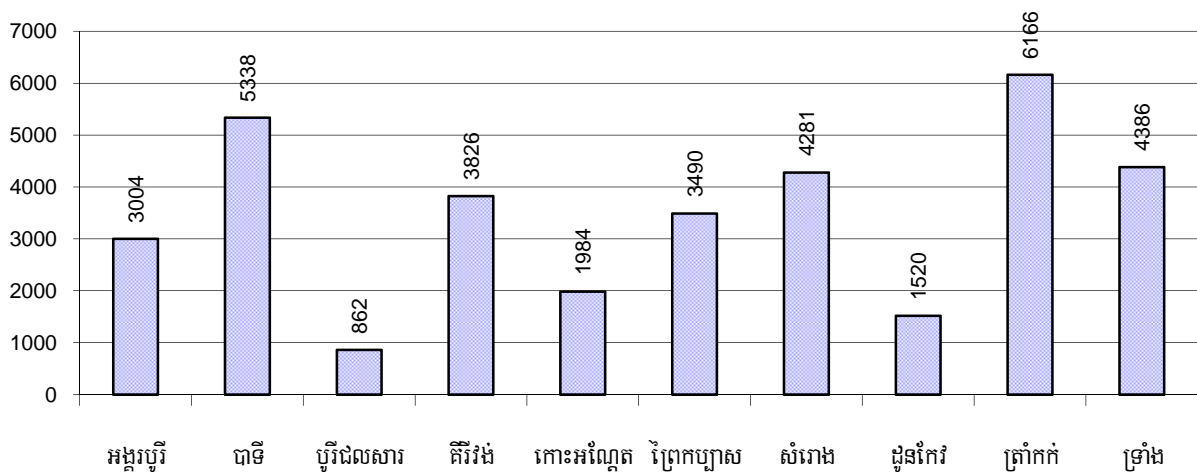
សម្គាល់: ជួរទី១គណនាជាភាគរយនៃប្រជាជនសរុប ។ ជួរទី២ និងទី៣ គណនាជាភាគរយនៃចំនួនកុមារអាយុ៦ឆ្នាំសរុប ។

៧.១.១០ ភាគរយកុមារានិងកុមារីគ្រប់អាយុ៦ឆ្នាំមិនទាន់បានចុះឈ្មោះចូលរៀនតាមបណ្ណាក្រុងស្រុក ក្នុងឆ្នាំ២០០៨



សម្គាល់: គណនាគិតជាភាគរយនៃកុមារអាយុ៦ឆ្នាំសរុប ។

៧.១.១១ ចំនួនកុមារអាយុ៥ឆ្នាំតាមក្រុងស្រុកនីមួយៗ ក្នុងឆ្នាំ២០០៨

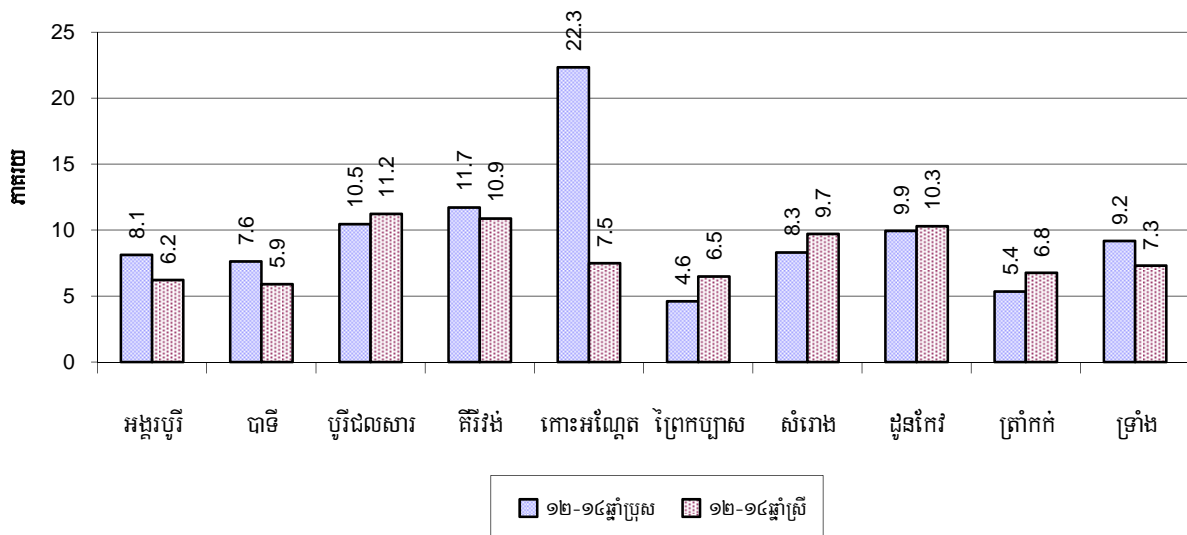


៧.១.១២ ស្ថានភាពកុមារចូលរៀនកម្រិតអនុវិទ្យាល័យ ឆ្នាំ២០០៦-២០០៨

បរិយាយ	2006 %	2007 %	2008	
			%	ចំនួន
កុមារសរុបអាយុពី១២-១៤ឆ្នាំ	8%	8%	8%	72,703 នាក់
កុមារអាយុពី១២-១៤ឆ្នាំកំពុងរៀន	92%	92%	92%	66,634 នាក់
កុមារអាយុពី១២-១៤ឆ្នាំមិនទៅរៀន	8%	8%	8%	6,069 នាក់
កុមារិសរុបអាយុពី១២-១៤ឆ្នាំ	8%	7%	7%	36,034 នាក់
កុមារិអាយុពី១២-១៤ឆ្នាំកំពុងរៀន	92%	92%	92%	33,199 នាក់
កុមារិអាយុពី១២-១៤ឆ្នាំមិនទៅរៀន	8%	8%	8%	2,835 នាក់
កុមារាសរុបអាយុពី១២-១៤ឆ្នាំ	8%	8%	8%	36,669 នាក់
កុមារាអាយុពី១២-១៤ឆ្នាំកំពុងរៀន	92%	92%	91%	33,435 នាក់
កុមារាអាយុពី១២-១៤ឆ្នាំមិនទៅរៀន	8%	8%	9%	3,234 នាក់

សម្គាល់: ភាគរយកុមារសរុប កុមារិ កុមារា អាយុ១២-១៤ឆ្នាំ កំពុងរៀន និងមិនទៅរៀន នៅអនុវិទ្យាល័យ គិតធៀបតែជាមួយ កុមារសរុបក្នុងក្រុម អាយុ ១២-១៤ឆ្នាំប៉ុណ្ណោះ ដើម្បីអោយដឹងថា ក្នុងចំណោមកុមារ១២-១៤ឆ្នាំ ទាំងនោះ មានប៉ុន្មាន ភាគរយដែលកំពុងរៀន និងប៉ុន្មានភាគរយ ទៀតមិនទៅរៀន (ស្រីប៉ុន្មាន ប្រុសប៉ុន្មាន) ។ លើកលែងតែជំរឿននៃផ្នែកនីមួយៗ ដែលគណនាតាមមូលដ្ឋាននៃកុមារសរុប ។

៧.១.១៣ ភាគរយកុមារានិងកុមារិអាយុ ១២-១៤ ឆ្នាំមិនទៅរៀនតាមបណ្តាក្រុងស្រុក ក្នុងឆ្នាំ២០០៨



សម្គាល់: គណនា គិតជាភាគរយនៃកុមារអាយុ ១២-១៤ឆ្នាំសរុបក្នុងក្រុងស្រុកនីមួយៗ ។

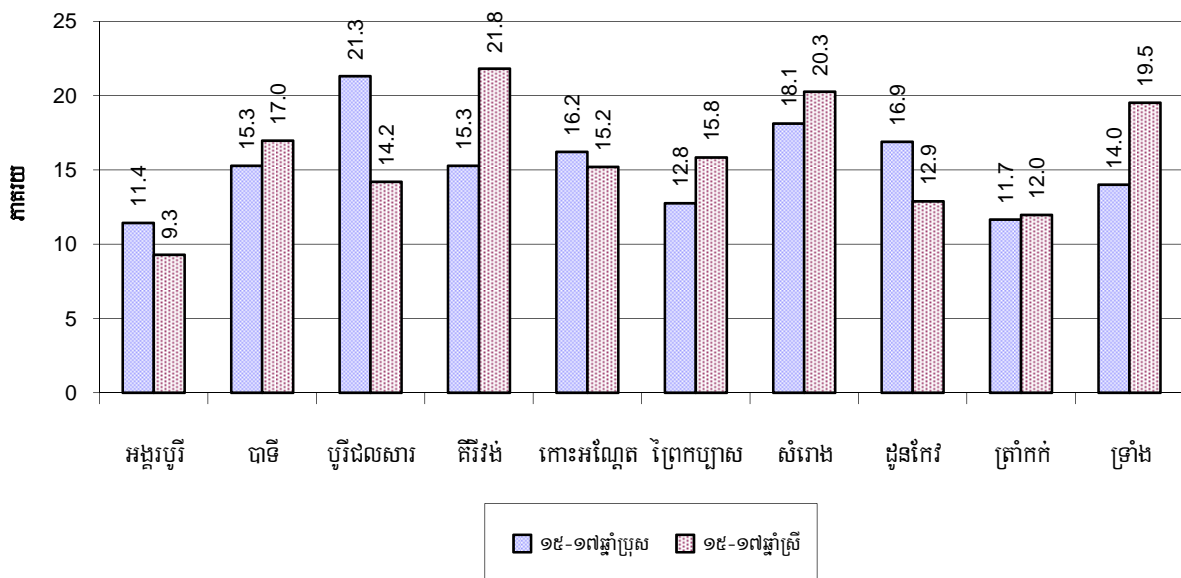
៧.១.១៤ ស្ថានភាពកម្រិតសិក្សាវិទ្យាល័យ ឆ្នាំ២០០៦-២០០៨

បរិយាយ	2006	2007	2008
ចំនួនសាលាកម្រិតវិទ្យាល័យ	33 សាលា	39 សាលា	35 សាលា
ចំនួនបន្ទប់រៀនកម្រិតវិទ្យាល័យ	812 បន្ទប់	910 បន្ទប់	985 បន្ទប់
ចំនួនថ្នាក់រៀនកម្រិតវិទ្យាល័យ	866 ថ្នាក់	910 ថ្នាក់	1,001 ថ្នាក់
ចំនួនគ្រូបង្រៀនកម្រិតវិទ្យាល័យ	1,398 នាក់	1,153 នាក់	1,455 នាក់
ផលធៀបយុវជនអាយុ១៥ទៅ១៧ឆ្នាំធៀបនឹងចំនួនសាលា	2,181	1,902	2,153
ផលធៀបយុវជនអាយុ១៥ទៅ១៧ឆ្នាំធៀបនឹងចំនួនបន្ទប់រៀន	89	82	76
ផលធៀបយុវជនអាយុ១៥ទៅ១៧ឆ្នាំធៀបនឹងចំនួនថ្នាក់រៀន	83	82	75
ផលធៀបយុវជនអាយុ១៥ទៅ១៧ឆ្នាំធៀបនឹងចំនួនគ្រូបង្រៀន	51	64	52

៧.១.១៥ ស្ថានភាពយុវជនអាយុ១៥-១៧ឆ្នាំចុះឈ្មោះចូលរៀន ឆ្នាំ២០០៦-២០០៨

បរិយាយ	2006	2007	2008
ចំនួនយុវជនអាយុ១៥-១៧ឆ្នាំ	71,981 នាក់	74,184 នាក់	75,346 នាក់
ចំនួនយុវជនអាយុ១៥-១៧ឆ្នាំមិនបានទៅរៀន	11,456 នាក់	12,463 នាក់	11,746 នាក់
ភាគរយយុវជនអាយុ១៥-១៧ឆ្នាំមិនបានទៅរៀន	16%	17%	16%

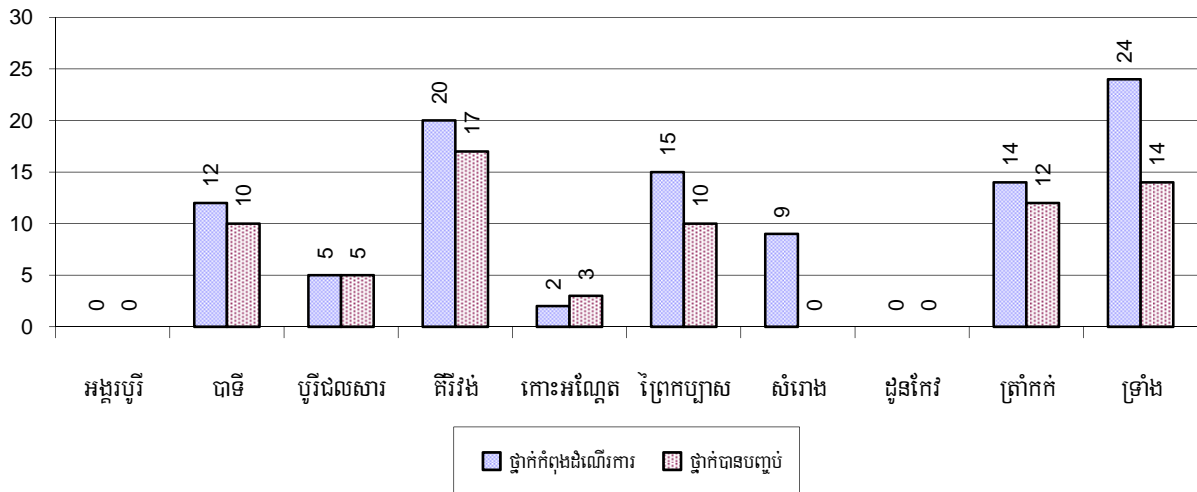
៧.១.១៦ ភាគរយយុវជនអាយុ១៥-១៧ឆ្នាំមិនបានទៅរៀន តាមបណ្តាក្រុងស្រុក ក្នុងឆ្នាំ២០០៨



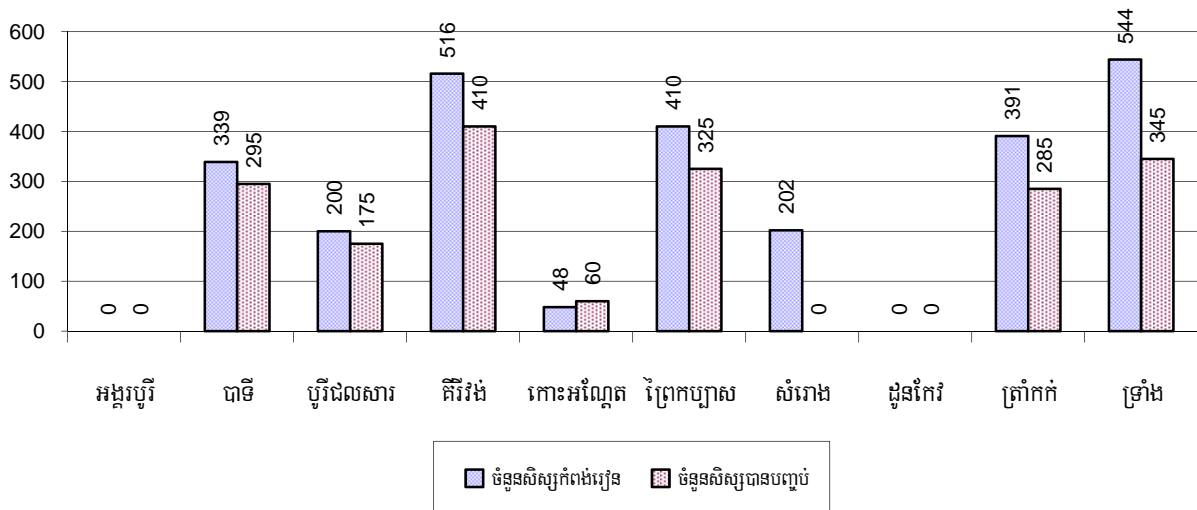
៧.១.១៧ ថ្នាក់អក្ខរកម្ម ឆ្នាំ២០០៨

កម្មវិធីអក្ខរកម្ម	រៀបចំដោយ:		កម្មវិធីផ្សេងៗ	សរុប
	មន្ទីរអប់រំ	អង្គការ		
ថ្នាក់អក្ខរកម្មកំពុងដំណើរការ	83 ថ្នាក់	18 ថ្នាក់	0 ថ្នាក់	101 ថ្នាក់
ចំនួនសិស្សអក្ខរកម្មកំពុងរៀន	2,236 នាក់	414 នាក់	0 នាក់	2,650 នាក់
ថ្នាក់អក្ខរកម្មបានបញ្ចប់	67 ថ្នាក់	4 ថ្នាក់	0 ថ្នាក់	71 ថ្នាក់
ចំនួនសិស្សអក្ខរកម្មបានបញ្ចប់	1,735 នាក់	160 នាក់	0 នាក់	1,895 នាក់
ចំនួនសិស្សអក្ខរកម្មបានបញ្ចប់ដោយប្រឡងជាប់	1,468 នាក់	160 នាក់	0 នាក់	1,628 នាក់

៧.១.១៨ ចំនួនថ្នាក់អក្ខរកម្មកំពុងដំណើរការនិងបានបញ្ចប់តាមបណ្តាក្រុងស្រុក ក្នុងឆ្នាំ២០០៨



៧.១.១៩ ចំនួនសិស្សថ្នាក់អក្ខរកម្មកំពុងដំណើរការនិងបានបញ្ចប់តាមបណ្តាក្រុងស្រុក ក្នុងឆ្នាំ២០០៨

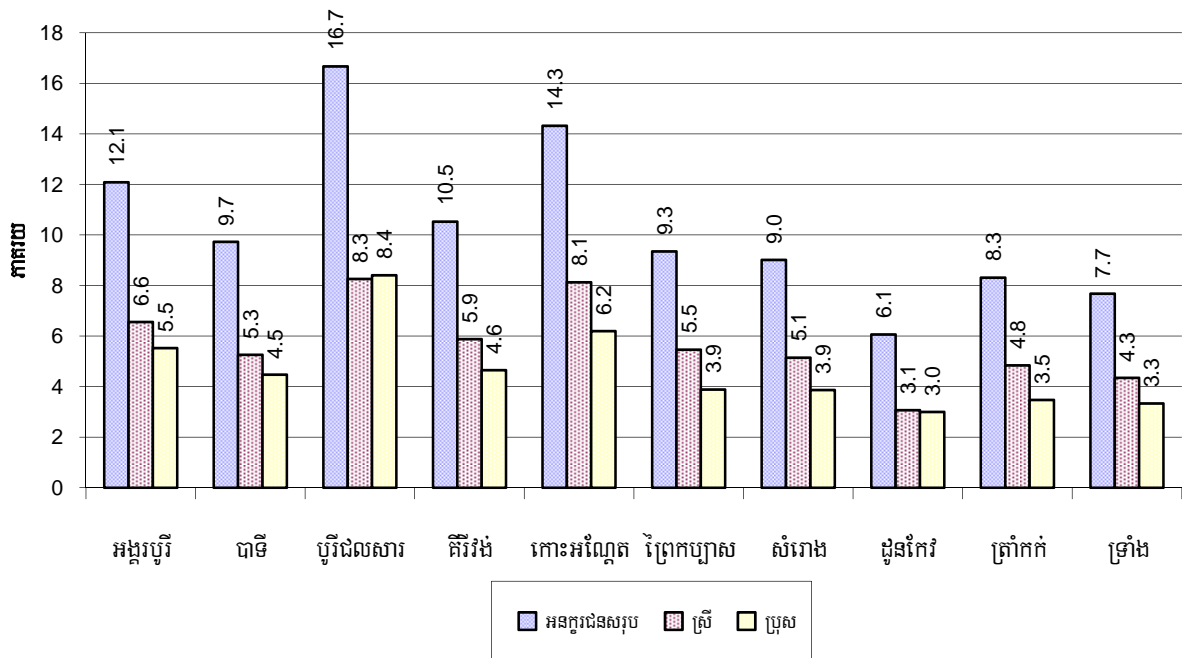


៧.១.២០ ភាគរយអ្នកមិនចេះអក្សរក្នុងចន្លោះអាយុ១៥-៦០ឆ្នាំ ក្នុងឆ្នាំ២០០៦-២០០៨

ស្ថានភាពអនកូរជន	2006	2007	2008	
	%	%	%	ចំនួន
អ្នកមិនចេះអក្សរសរុបអាយុពី១៥-៦០ឆ្នាំ	11%	11%	10%	54,285 នាក់
ស្ត្រីមិនចេះអក្សរអាយុពី១៥-៦០ឆ្នាំ	6%	6%	5%	30,359 នាក់
អ្នកមិនចេះអក្សរសរុបអាយុពី១៥-១៧ឆ្នាំ	4%	4%	3%	2,341 នាក់
ស្ត្រីមិនចេះអក្សរអាយុពី១៥-១៧ឆ្នាំ	2%	2%	1%	1,123 នាក់
អ្នកមិនចេះអក្សរសរុបអាយុពី១៨-២៤ឆ្នាំ	6%	5%	4%	5,878 នាក់
ស្ត្រីមិនចេះអក្សរអាយុពី១៨-២៤ឆ្នាំ	3%	3%	2%	3,151 នាក់
អ្នកមិនចេះអក្សរសរុបអាយុពី២៥-៦០ឆ្នាំ	15%	15%	13%	46,066 នាក់
ស្ត្រីមិនចេះអក្សរអាយុពី២៥-៦០ឆ្នាំ	9%	8%	7%	26,085 នាក់

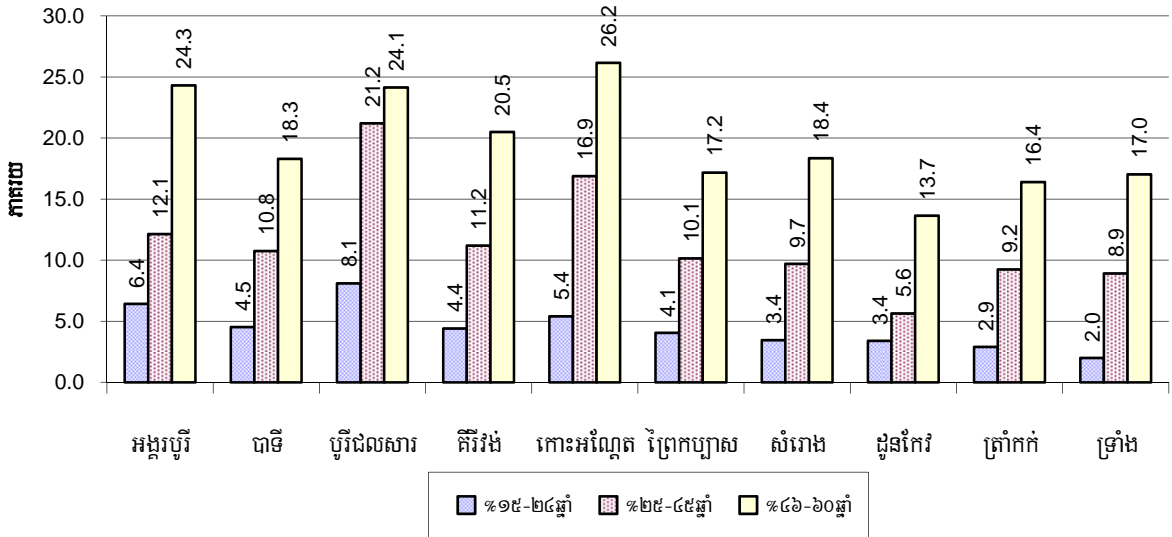
សម្គាល់: ភាគរយធៀបជាមួយចំនួនមនុស្សតាមក្រុមអាយុនីមួយៗ មិនមែនធៀបជាមួយប្រជាជនសរុបឡើយ ។

៧.១.២១ ភាគរយអ្នកមិនចេះអក្សរសរុបក្នុងចំណោមអាយុពី១៥-៦០ឆ្នាំ តាមក្រុងស្រុក ក្នុងឆ្នាំ២០០៨



សម្គាល់: គិតជាភាគរយនៃចំនួនប្រជាជនសរុបតាមក្រុមអាយុ ។

៧.១.២២ ភាគរយអនកូរជនសរុបតាមក្រុមអាយុពី១៥-២៤ឆ្នាំ ពី២៥-៤៥ឆ្នាំ និង ពី៤៦-៦០ឆ្នាំ តាមបណ្តាក្រុងស្រុក ក្នុងឆ្នាំ២០០៨



សម្គាល់: គិតភាគរយអនកូរជនតាមក្រុមអាយុនៃចំនួនប្រជាជនក្នុងក្រុមអាយុនោះ ។

៧.២ ផ្នែកសុខាភិបាល

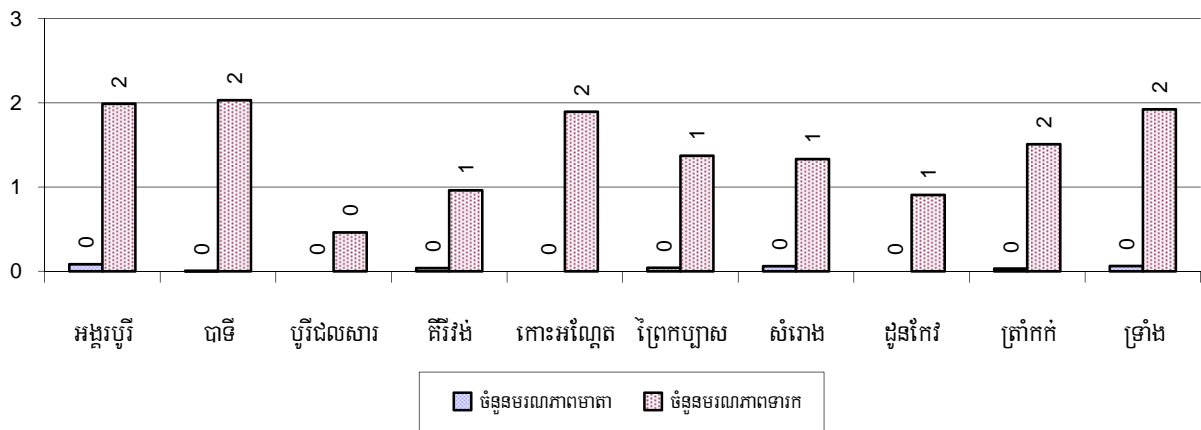
៧.២.១ ស្ថានភាពសុខភាពស្ត្រី និងកុមារ ឆ្នាំ២០០៦-២០០៨

បរិយាយ	2006	2007	2008
ចំនួនស្ត្រីបានសម្រាលកូនក្នុងឆ្នាំ	12,271 គ្រួសារ	12,408 គ្រួសារ	12,453 គ្រួសារ
ចំនួនស្ត្រីដែលសម្រាលកូនដោយឆ្លបបុរាណ	3,415 នាក់	2,018 នាក់	1,349 នាក់
ភាគរយស្ត្រីដែលសម្រាលកូនដោយឆ្លបបុរាណ	28 %	16 %	11 %
ចំនួនស្ត្រីដែលសម្រាលកូនដោយពេទ្យឆ្លប	8,856 នាក់	10,390 នាក់	11,104 នាក់
ភាគរយស្ត្រីដែលសម្រាលកូនដោយពេទ្យឆ្លប	72 %	84 %	89 %
ចំនួនមរណភាពមាតាក្រោយពេលសម្រាលកូន (០-១ខែ)	35 នាក់	53 នាក់	33 នាក់
អត្រាមរណភាពមាតាក្រោយពេលសម្រាលកូន(០-១ខែ) ក្នុង១០០.០០០កំណើតកូន	285	427	265
ចំនួនទារកបានកើតក្នុងឆ្នាំ	12,270 នាក់	12,521 នាក់	12,498 នាក់
ចំនួនមរណភាពទារកអាយុពី០-១ខែ	201 នាក់	136 នាក់	135 នាក់
អត្រាមរណភាពទារកអាយុពី០-១ខែ ក្នុង១០០០ កំណើតរស់	16	11	11

បរិយាយ	2006	2007	2008
ចំនួនមរណភាពកុមារអាយុពី៥ឆ្នាំចុះ	389 នាក់	468 នាក់	300 នាក់
ចំនួនកុមារអាយុពី៥-១២ខែក្នុងឆ្នាំ	8,478 នាក់	9,100 នាក់	8,740 នាក់
ចំនួនកុមារអាយុ៥-១២ខែមិនបានចាក់ថ្នាំបង្ការគ្រប់ចំនួន	449 នាក់	307 នាក់	309 នាក់
ភាគរយកុមារអាយុ៥-១២ខែមិនបានចាក់ថ្នាំបង្ការគ្រប់ចំនួន	5 %	3 %	4 %

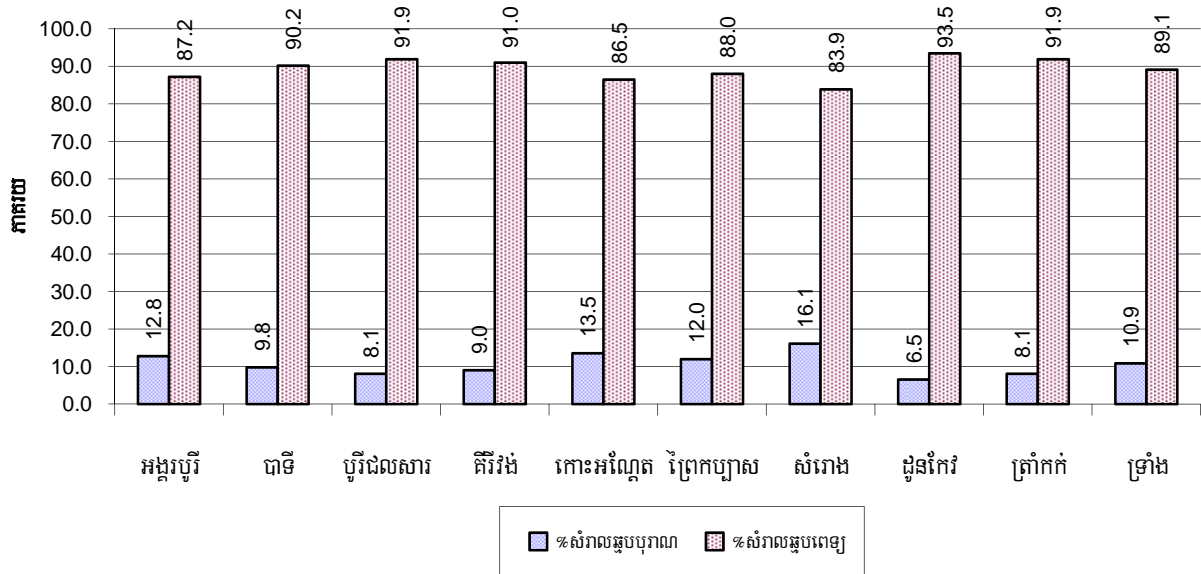
៧.២.២ ចំនួនមរណភាពមាតាក្រោយពេលសម្រាលកូន(០-១ខែ)និងមរណភាពទារកអាយុពី០-១ខែ

តាមបណ្តាក្រុងស្រុក ក្នុងឆ្នាំ២០០៨



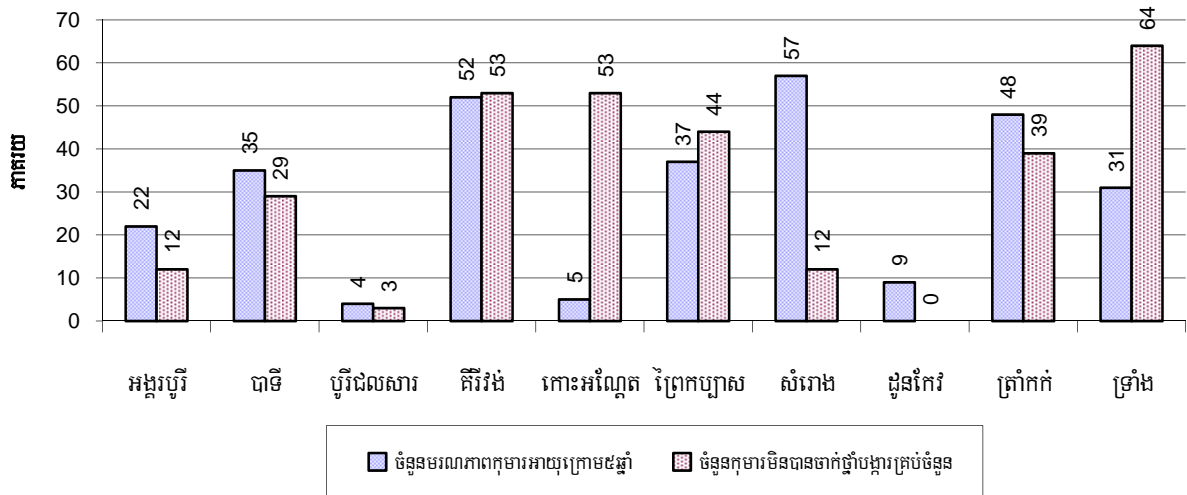
៧.២.៣ ភាគរយស្ត្រីដែលសម្រាលកូនដោយអ្នបបុរាណ និងពេទ្យរួម តាមបណ្តាក្រុងស្រុក

ក្នុងឆ្នាំ២០០៨



សម្គាល់: គិតជាភាគរយនៃចំនួនសម្រាលកូនសរុប

៧.២.៤ ភាគរយមរណភាពកុមារអាយុក្រោម៥ឆ្នាំ និងមរណភាពកុមារអាយុពី៩-១២ខែមិនបានទទួលថ្នាំបង្ការគ្រប់ចំនួន តាមបណ្តាក្រុងស្រុក ក្នុងឆ្នាំ២០០៨



សម្គាល់: អត្រាមរណភាពគិតជាភាគរយនៃចំនួនកុមារអាយុក្រោម៥ឆ្នាំសរុប ។ កង្វះការទទួលបានថ្នាំបង្ការគ្រប់ចំនួននៃចំនួនទារកអាយុពី៩ដល់១២ខែសរុប ។

៧.៣ ទឹកស្អាត និងអនាម័យ

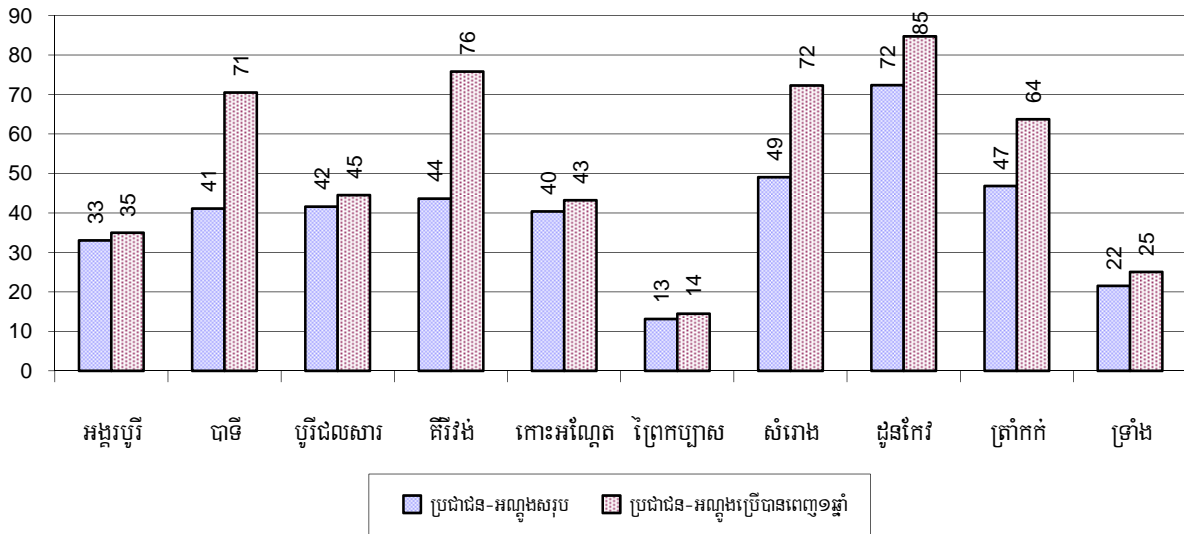
៧.៣.១ ចំនួនប្រភេទអណ្តូងប្រើប្រាស់ ឆ្នាំ២០០៦-២០០៨

ប្រភេទអណ្តូង	ចំនួនអណ្តូងតាមឆ្នាំ		
	2006	2007	2008
សរុបចំនួនអណ្តូងស្នប់ឬអណ្តូងចម្រុះ	20,687	21,269	23,894
ចំនួនអណ្តូងស្នប់ឬអណ្តូងចម្រុះប្រើបានពេញ១ឆ្នាំ	17,929	18,087	20,573
ចំនួនអណ្តូងស្នប់ឬអណ្តូងចម្រុះមិនអាចប្រើបាននៅរដូវប្រាំង	2,758	3,182	3,321
ចំនួនអណ្តូងស្នប់ឬអណ្តូងចម្រុះដែលត្រូវជួសជុល	2,677	3,200	3,274
សរុបចំនួនអណ្តូងលូ	5,425	5,778	6,229
ចំនួនអណ្តូងលូប្រើប្រាស់បានពេញ១ឆ្នាំ	2,631	2,720	3,287
ចំនួនអណ្តូងលូមិនអាចប្រើបាននៅរដូវប្រាំង	2,794	3,058	2,942
ចំនួនអណ្តូងលូដែលត្រូវស្តារឬជួសជុល	1,704	1,900	1,862
សរុបអណ្តូងដៃមិនដាក់លូឬមិនរៀបរយ	1,622	1,464	1,639

ប្រភេទអណ្តូង	ចំនួនអណ្តូងតាមឆ្នាំ		
	2006	2007	2008
ចំនួនអណ្តូងដែលមិនដាក់លូបូមិសរៀបចំប្រើបានពេញ១ឆ្នាំ	1,094	932	1,026
ចំនួនអណ្តូងដែលមិនដាក់លូបូមិសរៀបចំមិនអាចប្រើបាននៅរដូវប្រាំង	528	532	613

អណ្តូងលូ: អណ្តូងដឹកដាក់លូស៊ីម៉ង់ជាក់ៗ

៧.៣.២ ផលធៀបប្រជាជន-អណ្តូង តាមបណ្តាក្រុងស្រុក ក្នុងឆ្នាំ២០០៨

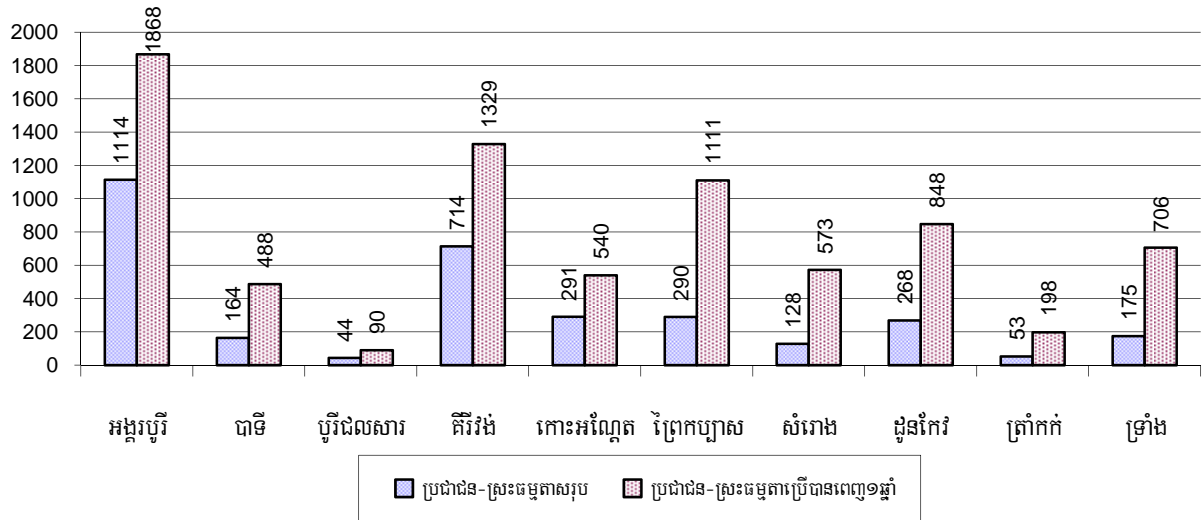


សម្គាល់: អណ្តូងប្រើពេញ១ឆ្នាំ មិនរាប់បញ្ចូលអណ្តូងគ្មានសុវត្ថិភាព

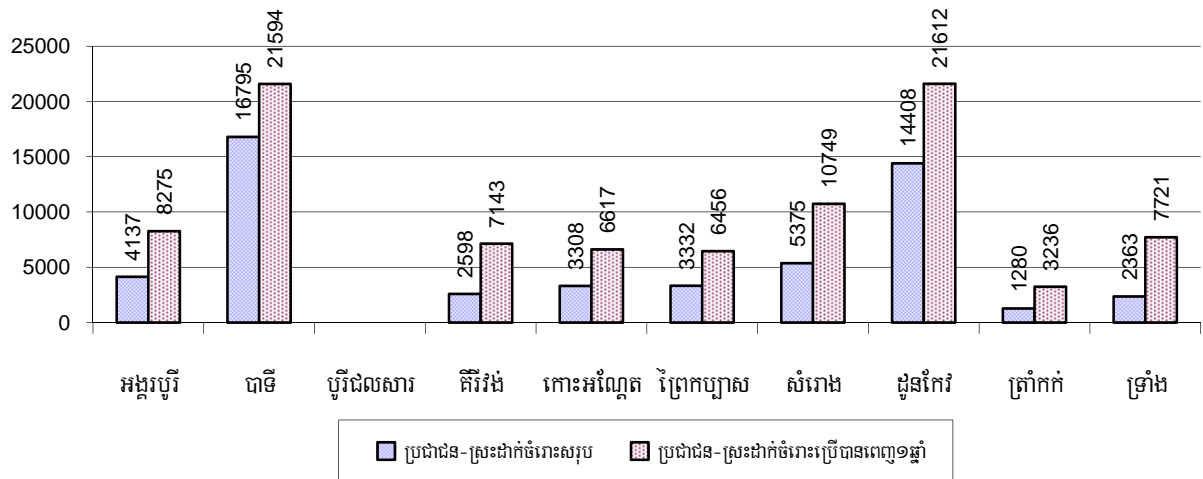
៧.៣.៣ ចំនួនស្រះទឹកប្រើប្រាស់ ឆ្នាំ២០០៦-២០០៨

ប្រភេទស្រះទឹក	2006	2007	2008
សរុបចំនួនស្រះទឹកធម្មតា	7,834 ស្រះ	7,474 ស្រះ	7,355 ស្រះ
ចំនួនស្រះទឹកធម្មតាប្រើបានពេញ១ឆ្នាំ	2,211 ស្រះ	2,158 ស្រះ	2,221 ស្រះ
ចំនួនស្រះទឹកធម្មតាមិនអាចប្រើបាននៅរដូវប្រាំង	5,623 ស្រះ	5,316 ស្រះ	5,134 ស្រះ
ចំនួនស្រះទឹកធម្មតាដែលត្រូវស្តារបូជូសជុល	2,951 ស្រះ	3,305 ស្រះ	2,961 ស្រះ
សរុបចំនួនស្រះទឹកដាក់ចំរោះ	1,062 ស្រះ	206 ស្រះ	324 ស្រះ
ចំនួនស្រះទឹកដាក់ចំរោះប្រើបានពេញ១ឆ្នាំ	312 ស្រះ	44 ស្រះ	136 ស្រះ
ចំនួនស្រះទឹកដាក់ចំរោះមិនអាចប្រើបាននៅរដូវប្រាំង	750 ស្រះ	162 ស្រះ	188 ស្រះ
ចំនួនស្រះទឹកដាក់ចំរោះដែលត្រូវស្តារបូជូសជុល	412 ស្រះ	132 ស្រះ	222 ស្រះ

៧.៣.៤ ផលធៀបប្រជាជន-ស្រះធម្មតា តាមបណ្តាក្រុងស្រុក ក្នុងឆ្នាំ២០០៨



៧.៣.៥ ប្រជាជន-ស្រះដាក់ចំណេះ តាមបណ្តាក្រុងស្រុក ក្នុងឆ្នាំ២០០៨

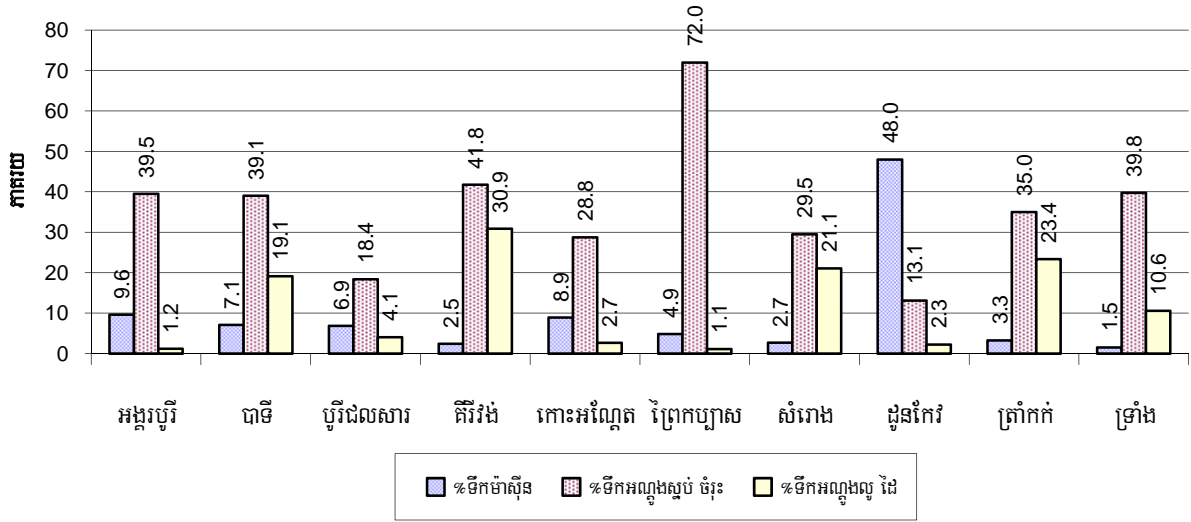


៧.៣.៦ ប្រភពទឹកដែលប្រជាជនប្រើប្រាស់ ឆ្នាំ២០០៦-២០០៨

គ្រួសារប្រើប្រាស់ទឹកពី	2006	2007	2008	
	%	%	%	ចំនួន
ប្រភពដែលបានឆ្លងកាត់ប្រព័ន្ធថ្មីទឹកឱ្យស្អាត	6%	5%	6%	11,686 គ្រួសារ
ប្រភពទឹកអណ្តូងស្អប់ អណ្តូងចម្រុះ	38%	37%	39%	72,537 គ្រួសារ
ប្រភពទឹកអណ្តូងលូ អណ្តូងជីកដៃ	16%	15%	16%	29,098 គ្រួសារ
ប្រភពទឹកស្រះ	32%	35%	32%	59,209 គ្រួសារ
អាងស្តុកទឹកភ្លៀង(ប្រចាំគ្រួសារ)	2%	1%	1%	2,045 គ្រួសារ
ប្រភពទឹកទន្លេ ស្ទឹង បឹង ត្រពាំង អាងទឹក	7%	7%	6%	11,672 គ្រួសារ

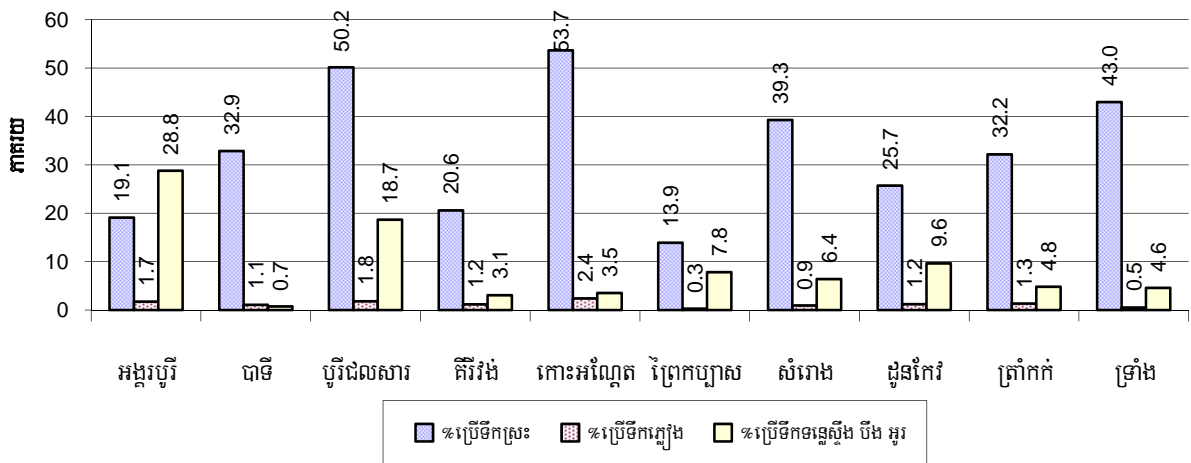
សម្គាល់: គណនាគិតភាគរយនៃចំនួនគ្រួសារសរុប ។

៧.៣.៧ គ្រួសារប្រើប្រាស់ប្រភពទឹកផ្សេងៗតាមបណ្តាក្រុងស្រុក ក្នុងឆ្នាំ២០០៨



សម្គាល់: គណនាគិតជាភាគរយនៃចំនួនគ្រួសារសរុបក្នុងក្រុងស្រុកនីមួយៗ ។

៧.៣.៨ គ្រួសារប្រើប្រាស់ទឹកស្រះ: ទឹកភ្លៀង និងទឹកពិប្រភព ទន្លេ ត្រពាំង ស្ទឹង បឹង តាមបណ្តាក្រុងស្រុក ក្នុងឆ្នាំ២០០៨



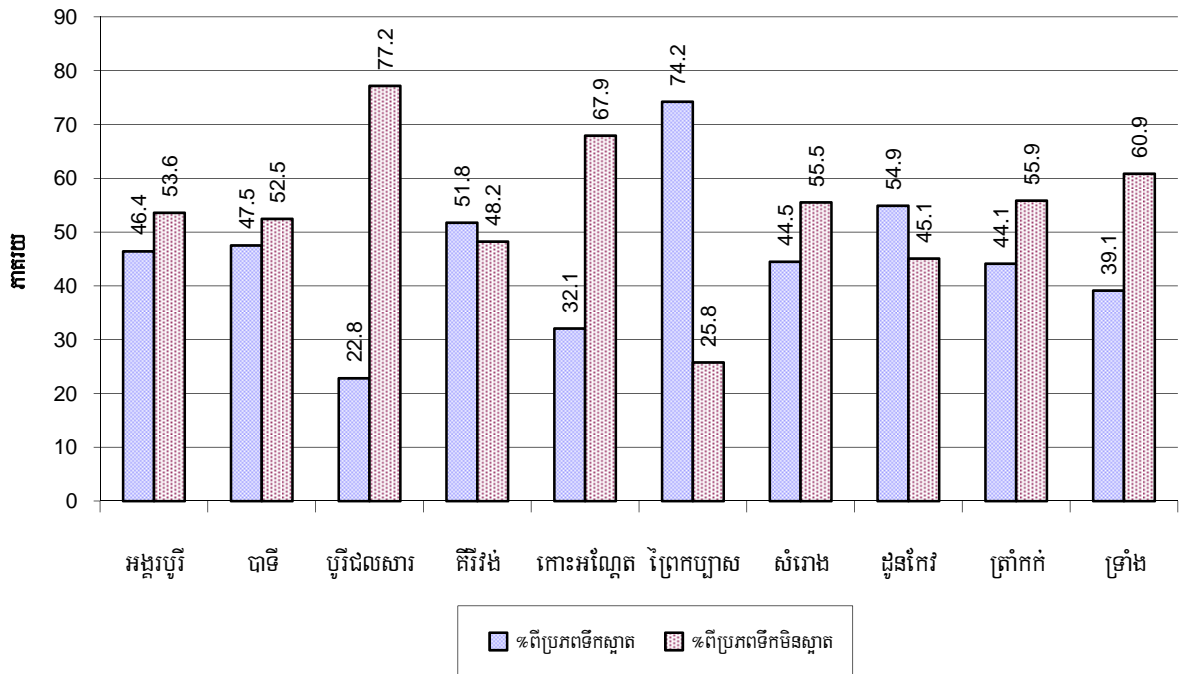
សម្គាល់: គណនាគិតជាភាគរយនៃចំនួនគ្រួសារសរុបក្នុងក្រុងស្រុកនីមួយៗ ។

៧.៣.៩ ប្រភពទឹកទទួលបាននៅរដូវប្រាំង ឆ្នាំ២០០៦-២០០៨

ភាគរយគ្រួសារដែលនិយមប្រើប្រាស់ទឹកសម្រាប់	2006	2007	2008	
	%	%	%	ចំនួន
ទទួលបាននៅរដូវប្រាំងពីប្រភពទឹកស្អាត	48 %	47 %	48 %	88,852 គ្រួសារ
ទទួលបាននៅរដូវប្រាំងពីប្រភពទឹកមិនស្អាត	52 %	53 %	52 %	97,395 គ្រួសារ

សម្គាល់: គណនាគិតជាភាគរយនៃចំនួនគ្រួសារសរុប

៧.៣.១០ ភាគរយគ្រួសារប្រើប្រាស់ប្រភពទឹកស្អាត និងមិនស្អាតនៅរដូវប្រាំងតាមបណ្តាក្រុងស្រុក ក្នុងឆ្នាំ២០០៨



សម្គាល់: គណនាគិតជាភាគរយនៃចំនួនគ្រួសារសរុបក្នុងក្រុងស្រុកនីមួយៗ ។

៧.៣.១១ អនាម័យនៃការទទួលបានទឹកតាមគ្រួសារ ឆ្នាំ២០០៦-២០០៨

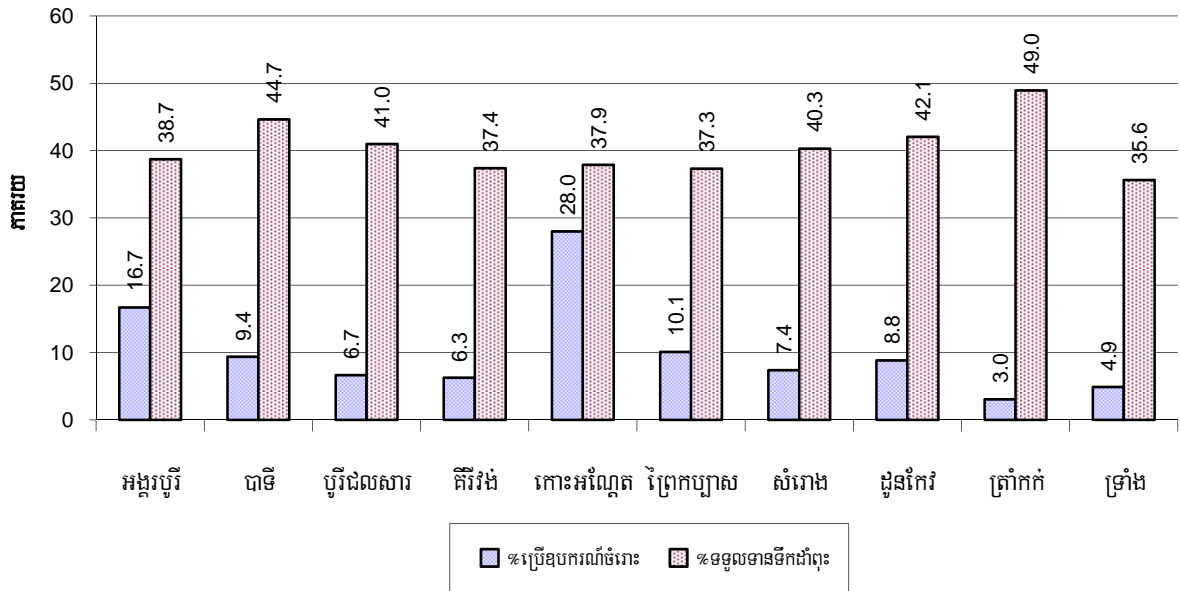
តារាងនេះបង្ហាញពីវិធីផ្សេងគ្នានៃការទទួលបានទឹកស្អាតតាមគ្រួសារនីមួយៗ

ចំនួនគ្រួសារដែល:	2006	2007	2008	
	%	%	%	ចំនួន
និយមប្រើប្រាស់ឧបករណ៍ចំរោះទឹកសំរាប់ទទួលបាន	4%	6%	8 %	15,700 គ្រួសារ
មានទំលាប់ទទួលបានទឹកដាំទឹកពុះ	38%	40%	41 %	76,743 គ្រួសារ

សម្គាល់: គិតជាភាគរយនៃចំនួនគ្រួសារសរុប ។

៧.៣.១២ ភាគរយគ្រួសារប្រើប្រាស់ឧបករណ៍ចំណេះទឹក ច្រំលាប់ដាំទឹកសម្រាប់បរិភោគ តាមក្រុងស្រុក ក្នុងឆ្នាំ២០០៨

ក្រាហ្វិចនេះបង្ហាញពីវិធីផ្សេងគ្នាដែលគ្រួសារនីមួយៗទទួលបានទឹកស្អាត



សម្គាល់: គិតជាភាគរយនៃចំនួនគ្រួសារសរុបក្នុងក្រុងស្រុកនីមួយៗ ។

៧.៣.១៣ គ្រួសារមានលទ្ធភាពទទួលបានទឹកប្រើប្រាស់ ឆ្នាំ២០០៦-២០០៨

លទ្ធភាពទទួលបានទឹកប្រើប្រាស់:	2006	2007	2008	
	%	%	%	ចំនួន
ជិតជាង១៥០ម៉ែត្រពីផ្ទះ	33%	28%	29 %	53,995 គ្រួសារ
ឆ្ងាយជាង១៥០ម៉ែត្រពីផ្ទះ	25%	16%	20 %	36,700 គ្រួសារ

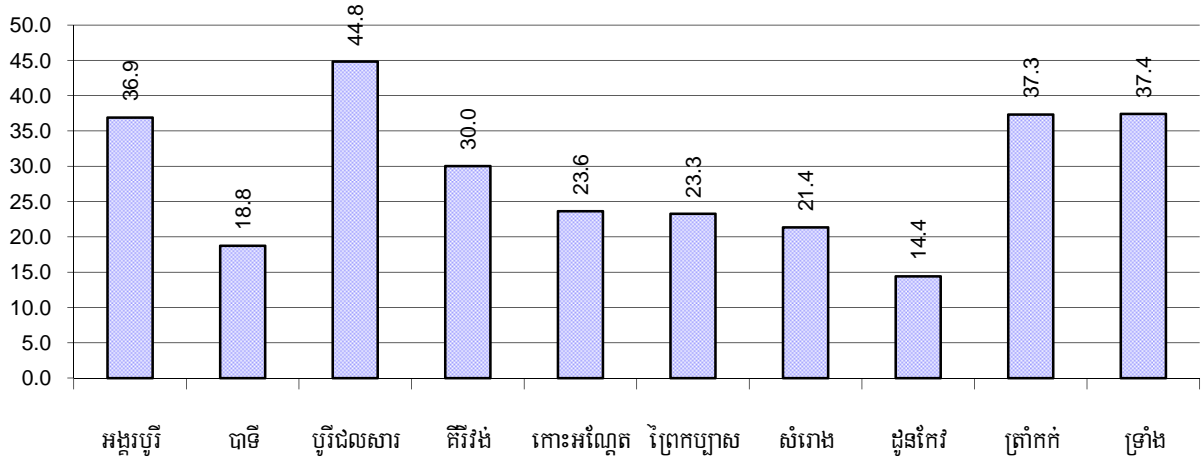
សម្គាល់: គិតជាភាគរយនៃចំនួនគ្រួសារសរុប

៧.៣.១៤ ផលធៀបប្រជាជនប្រើប្រាស់បង្គន់ ឆ្នាំ២០០៦-២០០៨

បរិយាយ	2006	2007	2008	
	សមាមាត្រ	សមាមាត្រ	សមាមាត្រ	ចំនួន
ផលធៀបប្រជាជន-បង្គន់	34.2	30.4	25.8	37,420.0

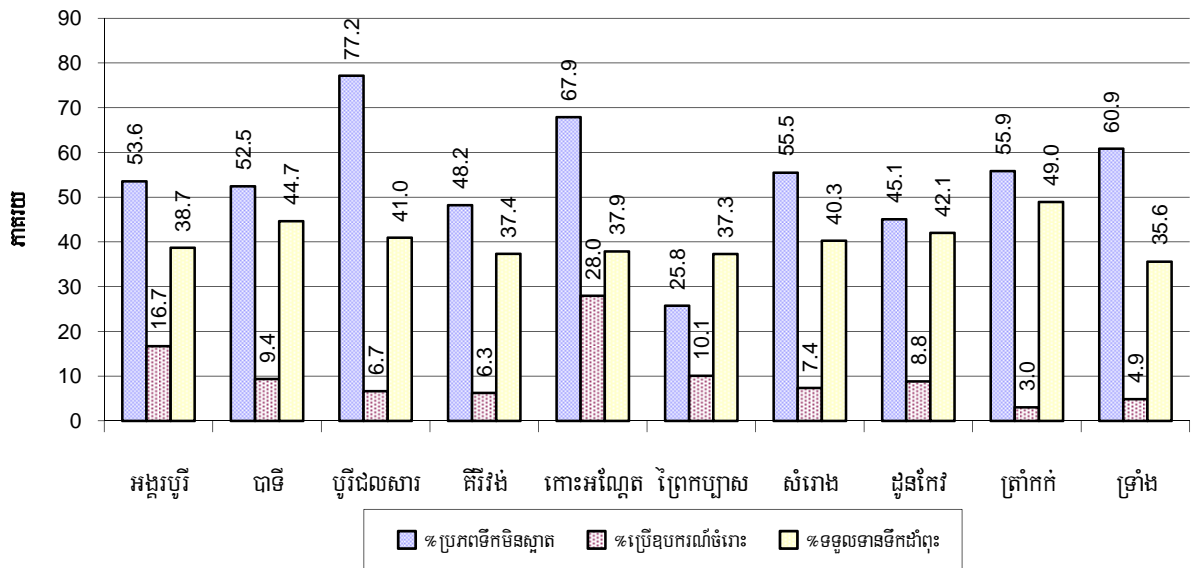
សម្គាល់: សមាមាត្រ ជាផលធៀប រវាងចំនួនប្រជាជនសរុប និង ចំនួនបង្គន់សរុប ។

៧.៣.១៥ ផលធៀបប្រជាជនប្រើប្រាស់បង្គន់តាមបណ្តាក្រុងស្រុក ក្នុងឆ្នាំ២០០៨



សម្គាល់: គិតផលធៀប ដោយចែកចំនួន ប្រជាជនសរុបក្នុងស្រុកមួយ ជាមួយចំនួនបង្គន់សរុប ។

៧.៣.១៦ ភាគរយគ្រួសារបរិភោគទឹកជំពុះ ទឹកច្រោះ ឬទឹកមិនស្អាតតាមបណ្តាក្រុងស្រុក ក្នុងឆ្នាំ២០០៨



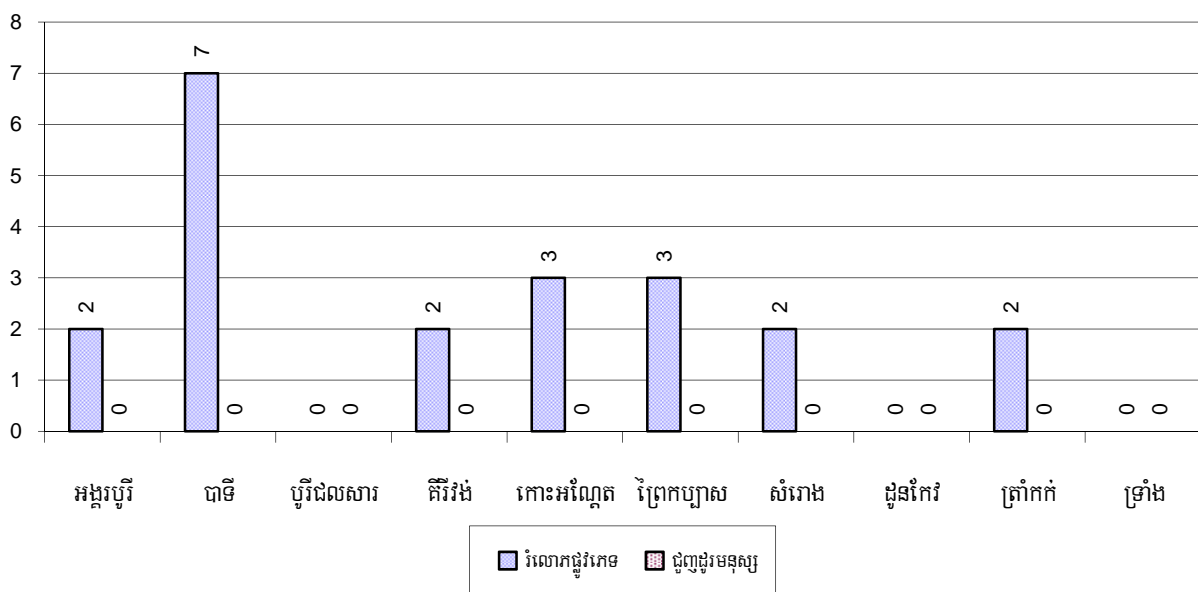
សម្គាល់: គិតជាភាគរយនៃចំនួនគ្រួសារសរុបក្នុងស្រុកនីមួយៗ ។

៣.៤ ក្រុមជនងាយរងគ្រោះ

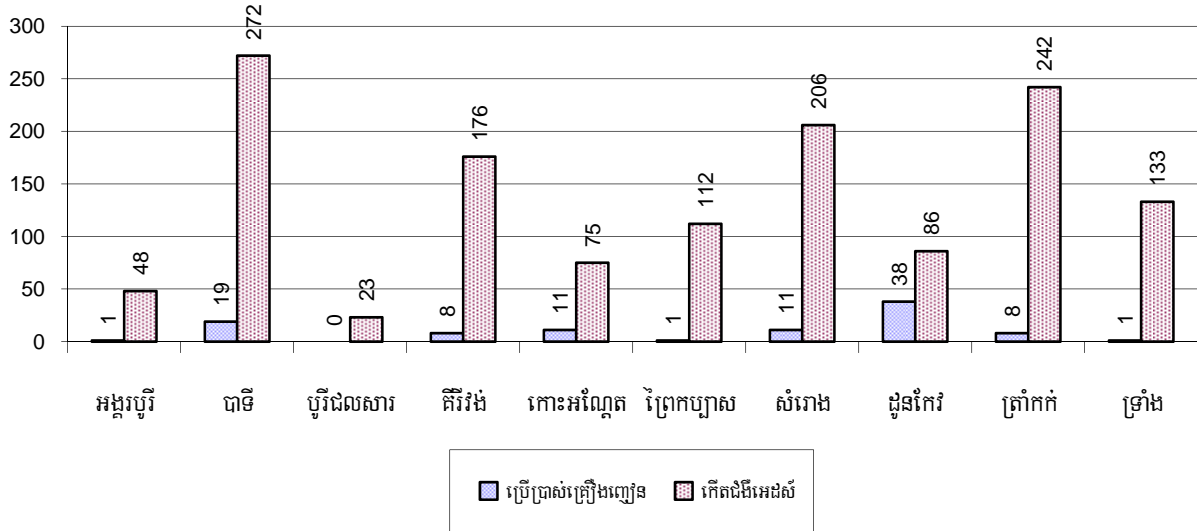
៧.៤.១ ក្រុមជនងាយរងគ្រោះដែលត្រូវទទួលបានការពារពិសេស ឆ្នាំ២០០៦-២០០៨

ប្រភេទជនងាយរងគ្រោះ	2006	2007	2008
ចំនួនជនរងគ្រោះដោយសារការរំលោភផ្លូវភេទ	36 នាក់	26 នាក់	21 នាក់
ចំនួនជនរងគ្រោះដោយសារជួញដូរមនុស្ស	16 នាក់	1 នាក់	0 នាក់
ចំនួនគ្រួសារដែលមានសមាជិកប្រើប្រាស់គ្រឿងញៀន	99 គ្រួសារ	77 គ្រួសារ	98 គ្រួសារ
ចំនួនគ្រួសារដែលមានសមាជិកកើតជំងឺអេដស៍	1,226 គ្រួសារ	1,355 គ្រួសារ	1,373 គ្រួសារ
ចំនួនកុមារកំព្រាអាយុក្រោម១៨ឆ្នាំដោយសារអេដស៍	2,040 នាក់	2,042 នាក់	2,004 នាក់
ចំនួនកុមារកំព្រាអាយុក្រោម១៨ឆ្នាំ (ទូទៅគ្រប់ករណី)	5,242 នាក់	6,285 នាក់	5,267 នាក់
ចំនួនមនុស្សចាស់ជរាគ្មានទីពឹង	1,698 នាក់	1,681 នាក់	1,383 នាក់
ចំនួនជនពិការអាចរកចំណូលបាន	935 នាក់	827 នាក់	857 នាក់
ចំនួនជនពិការមិនអាចរកចំណូលបាន	1,322 នាក់	1,260 នាក់	1,297 នាក់
ចំនួនជនពិការអាយុក្រោម១៨ឆ្នាំ	699 នាក់	513 នាក់	545 នាក់
ចំនួនគ្រួសារដែលរងគ្រោះដោយគ្រោះធម្មជាតិ	2,758 គ្រួសារ	211 គ្រួសារ	2,659 គ្រួសារ
ចំនួនជនរងគ្រោះដោយសារគ្រាប់មីននិងយុទ្ធភណ្ឌមិនទាន់ផ្ទុះ	218 នាក់	201 នាក់	151 នាក់

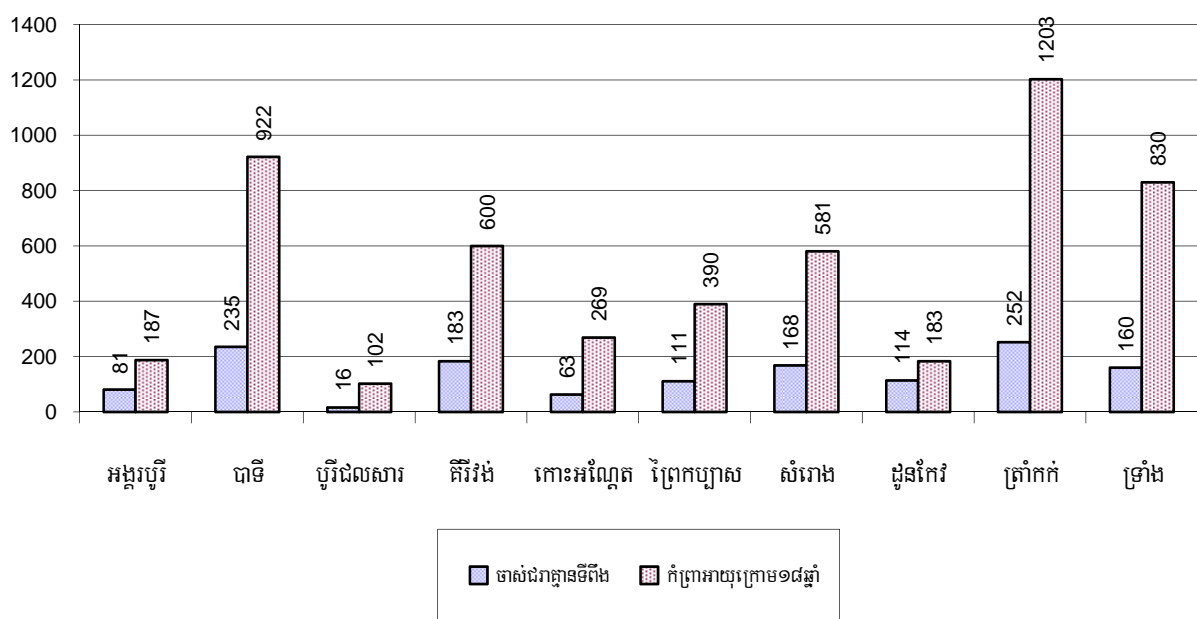
៧.៤.២ ចំនួនជនរងគ្រោះដោយការរំលោភផ្លូវភេទនិងការជួញដូរមនុស្សដែលបានកត់ត្រា តាមក្រុងស្រុក ក្នុងឆ្នាំ២០០៨



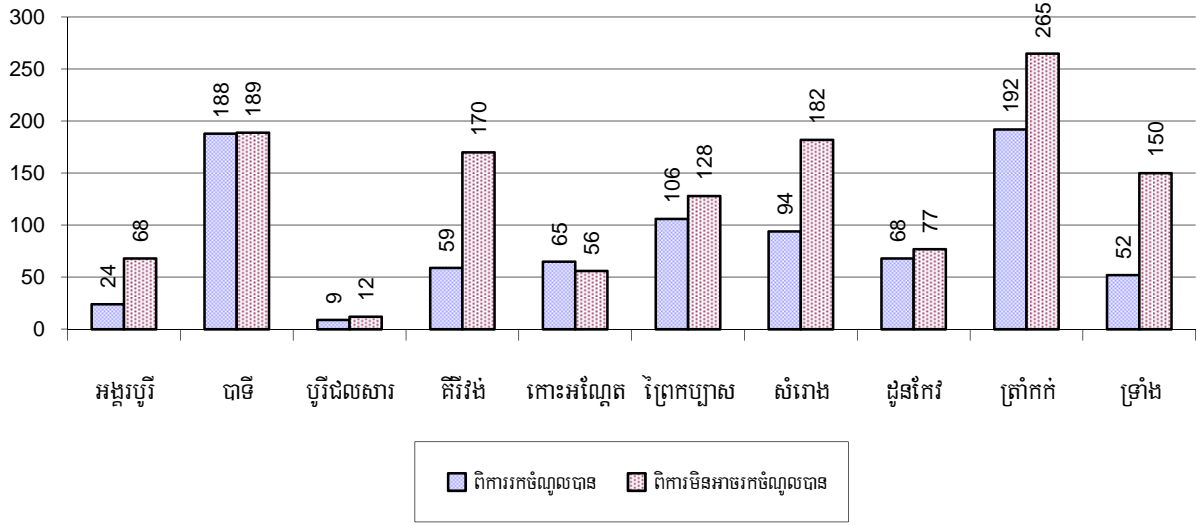
**៧.៤.៣ ចំនួនគ្រួសារដែលមានសមាជិកប្រើប្រាស់គ្រឿងញៀននិងកើតជំងឺអេដស៍ដែលបានកត់ត្រា
តាមក្រុងស្រុក ក្នុងឆ្នាំ២០០៨**



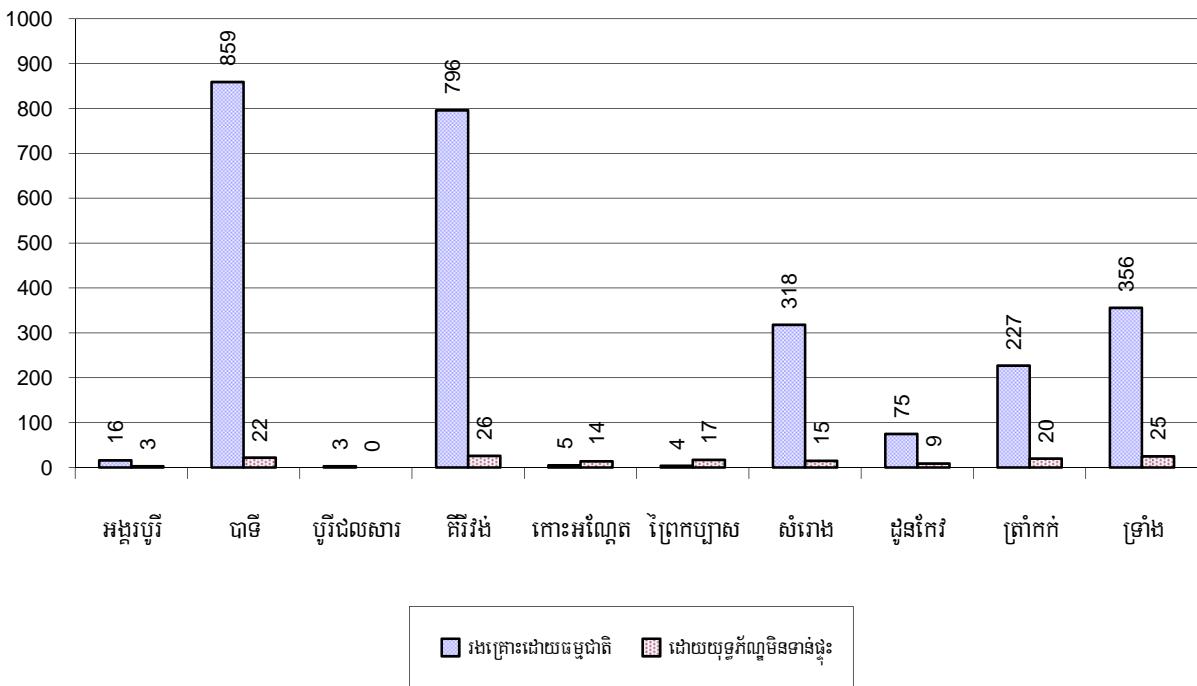
៧.៤.៤ ចំនួនចាស់ជរាគ្មានទីពឹងនិងកុមារកំព្រា/អនាម័យក្រោម១៨ឆ្នាំតាមក្រុងស្រុក ក្នុងឆ្នាំ២០០៨



៧.៤.៥ ចំនួនជនពិការអាចរកចំណូលបាននិងជនពិការមិនអាចរកចំណូលបានតាមក្រុងស្រុក ក្នុងឆ្នាំ២០០៨



៧.៤.៦ ចំនួនគ្រួសារដែលរងគ្រោះដោយគ្រោះធម្មជាតិ គ្រាប់មីន និងយុទ្ធភ័ណ្ណមិនទាន់ផ្ទុះ តាមក្រុងស្រុក ក្នុងឆ្នាំ២០០៨



៣.៥ អន្តោប្រវេសន៍

៧.៥.១ ស្ថិតិប្រជាជនផ្លាស់ប្តូរទីលំនៅ ឆ្នាំ២០០៦-២០០៨

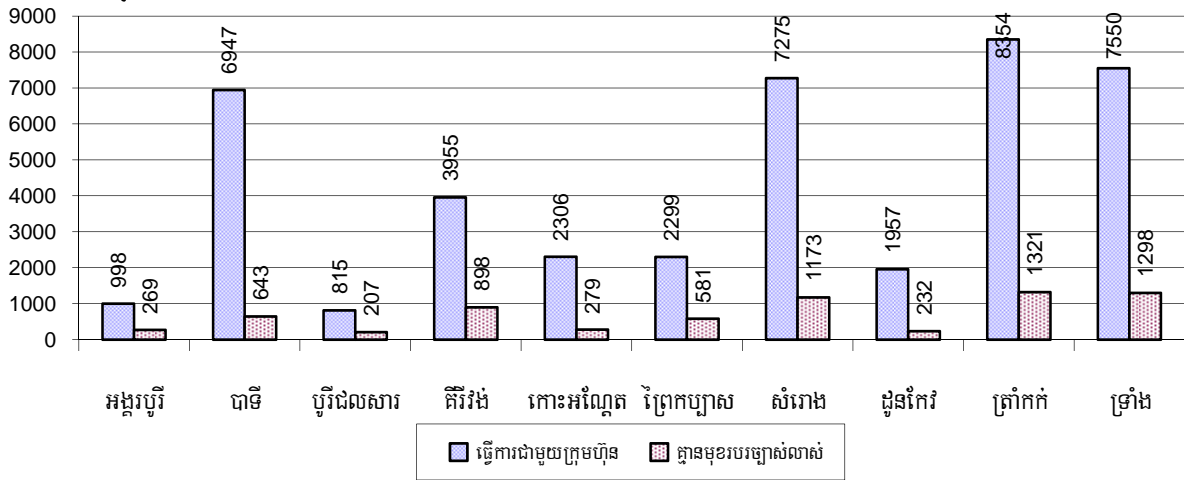
បរិយាយ	2006	2007	2008
ចំនួនគ្រួសារផ្លាស់លំនៅស្ថានចូល	1,218 គ្រួសារ	909 គ្រួសារ	862 គ្រួសារ
ចំនួនមនុស្សសរុប	4,997 នាក់	3,775 នាក់	3,499 នាក់
ចំនួនមនុស្សស្រី	2,604 នាក់	1,950 នាក់	1,842 នាក់
ចំនួនគ្រួសារផ្លាស់លំនៅស្ថានចេញ	1,197 គ្រួសារ	839 គ្រួសារ	795 គ្រួសារ
ចំនួនមនុស្សសរុប	5,153 នាក់	3,602 នាក់	3,275 នាក់
ចំនួនមនុស្សស្រី	2,644 នាក់	1,885 នាក់	1,726 នាក់
ចំនួនគ្រួសារចូលមកស្នាក់នៅបណ្តោះអាសន្ន	624 គ្រួសារ	504 គ្រួសារ	494 គ្រួសារ
ចំនួនមនុស្សសរុប	2,077 នាក់	1,770 នាក់	1,631 នាក់
ចំនួនមនុស្សស្រី	1,070 នាក់	899 នាក់	824 នាក់

៧.៥.២ ការធ្វើចំណាកស្រុកស្វែងរកការងារធ្វើ

បរិយាយ	2006	2007	2008	
	%	%	%	ចំនួន
ចំនួនប្រជាជនផ្លាស់ទីទៅរកការងារធ្វើជាមួយក្រុមហ៊ុន រោងចក្រ	8%	8%	9%	42,456 នាក់
ចំនួនប្រជាជនផ្លាស់ទីទៅរកការងារធ្វើ ប៉ុន្តែមានការងារ មិនពិតប្រាកដ	1%	1%	1%	6,901 នាក់

សម្គាល់: គិតជាភាគរយនៃចំនួនប្រជាជនសរុបអាយុ ១៨-៦០ឆ្នាំ ។

៧.៥.៣ ចំនួនមនុស្សទៅរកស៊ីក្រៅស្រុកជាមួយក្រុមហ៊ុន/រោងចក្រ ឬមិនដឹងមុខរបរច្បាស់លាស់ ក្នុងឆ្នាំ២០០៨

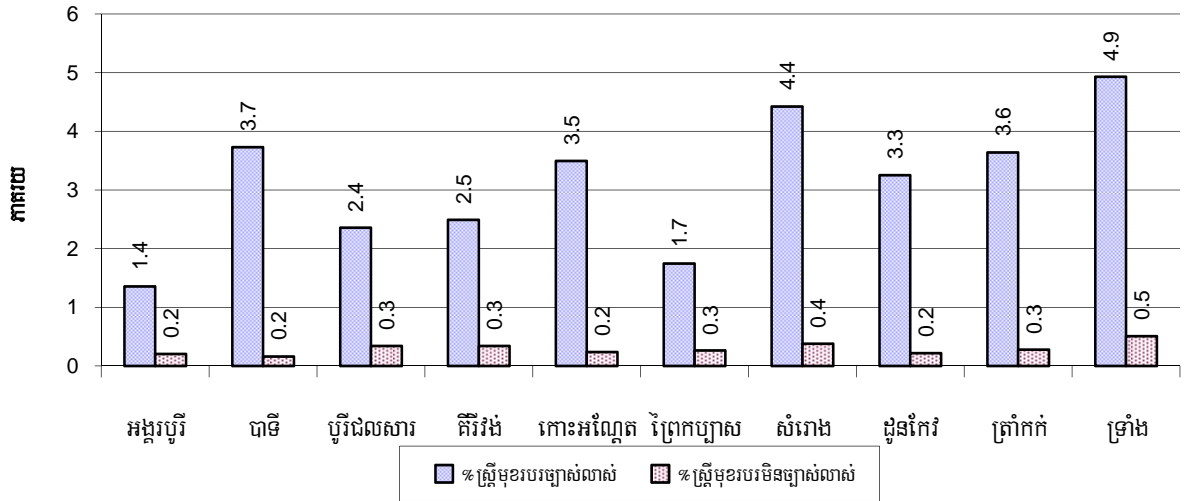


៧.៥.៤ ស្ត្រីផ្លាស់ទីលំនៅ ឆ្នាំ២០០៦-២០០៨

បរិយាយ	2006	2007	2008	
	%	%	%	ចំនួន
ចំនួនអ្នកផ្លាស់ទីលំនៅសរុប	4.5%	5.0%	5.1%	49,357 នាក់
ចំនួនអ្នកផ្លាស់ទីលំនៅជាស្ត្រី	3.2%	3.6%	3.7%	35,515 នាក់
ចំនួនអ្នកផ្លាស់ទីលំនៅសរុបដែលចេញទៅធ្វើការជាមួយក្រុមហ៊ុន/រោងចក្រ (ការងារពិតប្រាកដ)	3.8%	4.3%	4.4%	42,456 នាក់
ចំនួនអ្នកផ្លាស់ទីលំនៅជាស្ត្រីមានការងារពិតប្រាកដ	2.9%	3.3%	3.4%	32,626 នាក់
ចំនួនអ្នកផ្លាស់ទីលំនៅសរុបមានការងារមិនពិតប្រាកដ	0.7%	0.7%	0.7%	6,901 នាក់
ចំនួនអ្នកផ្លាស់ទីលំនៅជាស្ត្រីមានការងារមិនពិតប្រាកដ	0.3%	0.3%	0.3%	2,889 នាក់

សម្គាល់ : គិតជាភាគរយនៃចំនួនប្រជាជនសរុប

៧.៥.៥ ភាគរយអ្នកផ្លាស់ទីលំនៅជាស្ត្រីមានមុខរបរច្បាស់លាស់ និងមិនច្បាស់លាស់ តាមក្រុងស្រុក ក្នុងឆ្នាំ២០០៨



សម្គាល់ : គិតជាភាគរយនៃចំនួនប្រជាជនសរុបនៅស្រុក

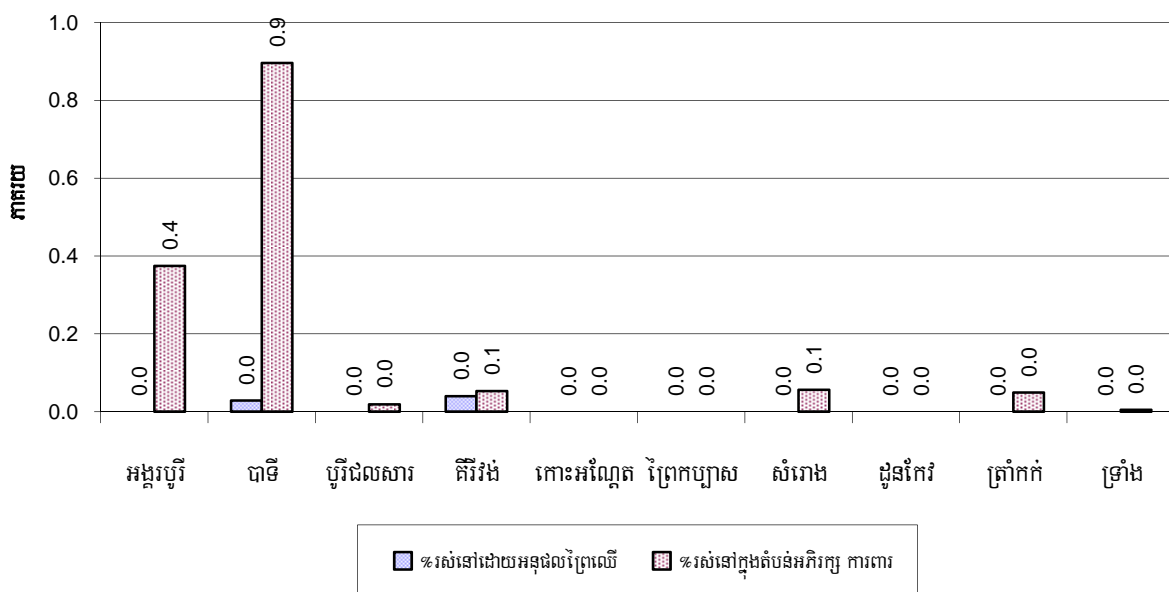
៨. បរិស្ថាន និង ធនធានធម្មជាតិ

៨.១ គ្រួសារពាក់ព័ន្ធជាមួយបញ្ហាធនធានធម្មជាតិ និងបរិស្ថាន ឆ្នាំ២០០៦-២០០៨

បរិយាយ	2006	2007	2008	
	%	%	%	ចំនួន
គ្រួសាររស់នៅដោយសារអនុផលព្រៃឈើ	0 %	0 %	0 %	17 គ្រួសារ
គ្រួសាររស់នៅក្នុងតំបន់អភិរក្ស/ការពារ	0 %	0 %	0 %	333 គ្រួសារ
គ្រួសារដែលមានសេវាប្រមូលសំរាម	1 %	1 %	0 %	922 គ្រួសារ
គ្រួសារដែលទទួលបានការបំពុលបរិស្ថាន	0 %	0 %	1 %	1,295 គ្រួសារ
គ្រួសារដាំដុះដែលប្រើជីគីមី	87 %	86 %	85 %	157,678 គ្រួសារ
គ្រួសារដាំដុះដែលប្រើថ្នាំគីមីសម្លាប់សត្វល្អិត	41 %	49 %	46 %	84,860 គ្រួសារ

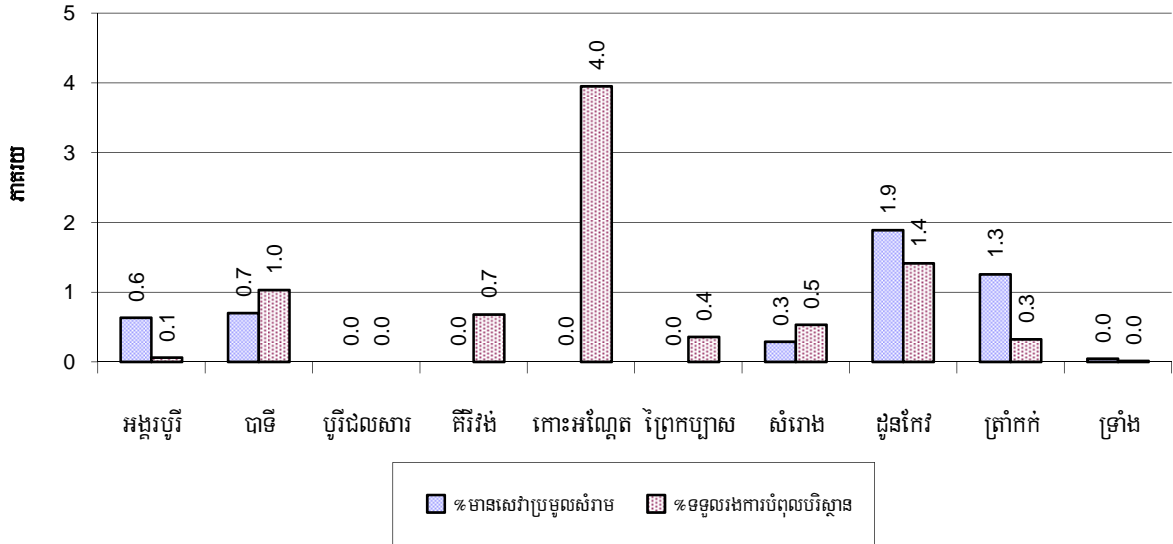
សម្គាល់: គណនា គិតជាភាគរយនៃចំនួនគ្រួសារសរុប

៨.២ ភាគរយគ្រួសារដែលជាប់ពាក់ព័ន្ធនឹងបញ្ហាធនធានធម្មជាតិ តាមក្រុងស្រុក ក្នុងឆ្នាំ២០០៨



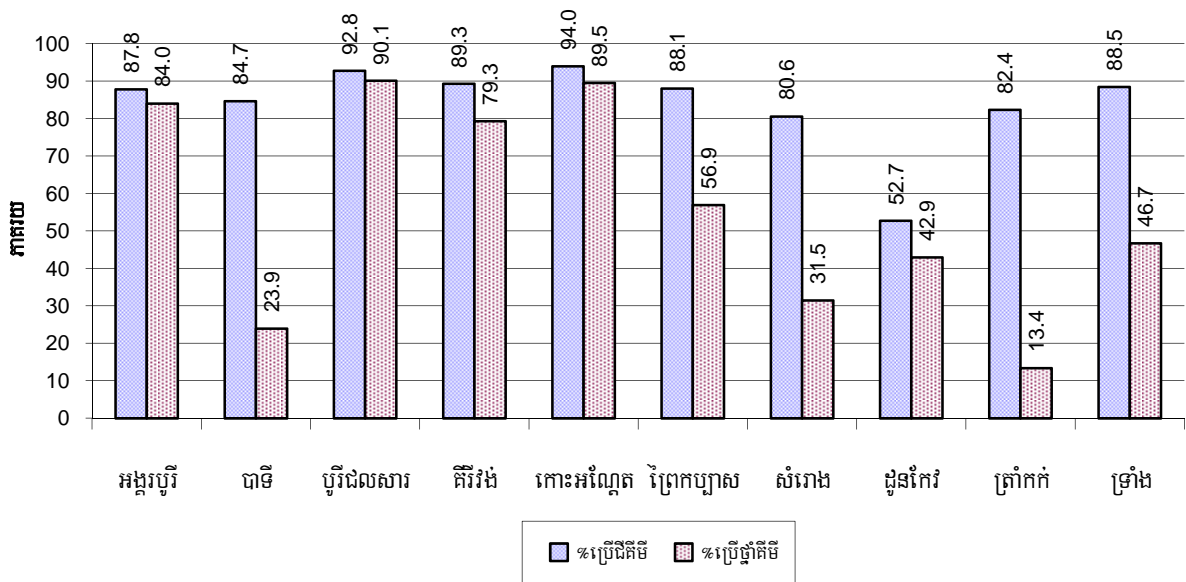
សម្គាល់: គណនាគិតជាភាគរយនៃចំនួនគ្រួសារសរុបក្នុងក្រុងស្រុក

៨.៣ ភាគរយគ្រួសារដែលប្រមូលសំរាម និងបំបែកដោយការបំពុលបរិស្ថាន តាមក្រុងស្រុក ក្នុងឆ្នាំ២០០៨



សម្គាល់: ការប្រមូលសំរាមគិតជាភាគរយនៃចំនួនផ្ទះសំបែកក្នុងក្រុងស្រុកនីមួយៗ និងបំបែកដោយការបំពុលបរិស្ថានគិតជាភាគរយនៃចំនួនគ្រួសារ សរុបក្នុងក្រុងស្រុកនីមួយៗ ។

៨.៤ ភាគរយគ្រួសារប្រើជីគីមី និងប្រើថ្នាំគីមីសម្រាប់សត្វល្អិតតាមក្រុងស្រុក ក្នុងឆ្នាំ២០០៨



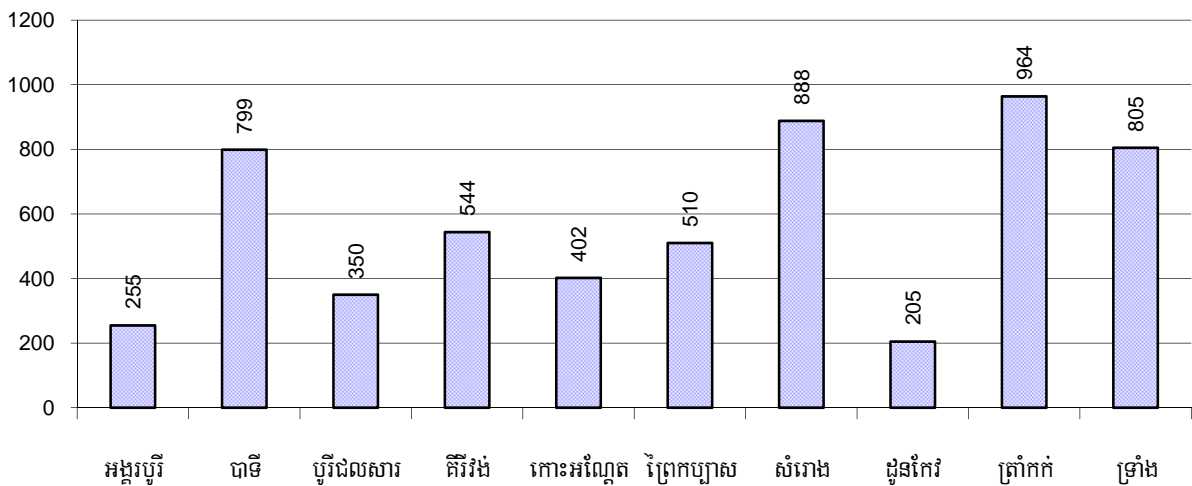
សម្គាល់: គិតជាភាគរយនៃចំនួនគ្រួសារសរុបក្នុងក្រុងស្រុកនីមួយៗ

៩. រដ្ឋបាល និង សន្តិសុខសណ្តាប់ធ្នាប់

៩.១ ការចុះសំបុត្រកំណើត ឆ្នាំ២០០៦-២០០៨

បរិយាយ	2006	2007	2008
ចំនួនទារកដែលត្រូវទៅចុះសំបុត្រកំណើតក្នុងឆ្នាំ	12,069 នាក់	12,385 នាក់	12,363 នាក់
ចំនួនទារកដែលមិនបានចុះសំបុត្រកំណើតក្នុងឆ្នាំ	4,569 នាក់	5,590 នាក់	5,722 នាក់
ភាគរយទារកដែលមិនបានចុះសំបុត្រកំណើតក្នុងឆ្នាំ	38 %	45 %	46 %

៩.២ ចំនួនទារកមិនទាន់បានចុះសំបុត្រកំណើតតាមបណ្តាក្រុងស្រុក ក្នុងឆ្នាំ២០០៨

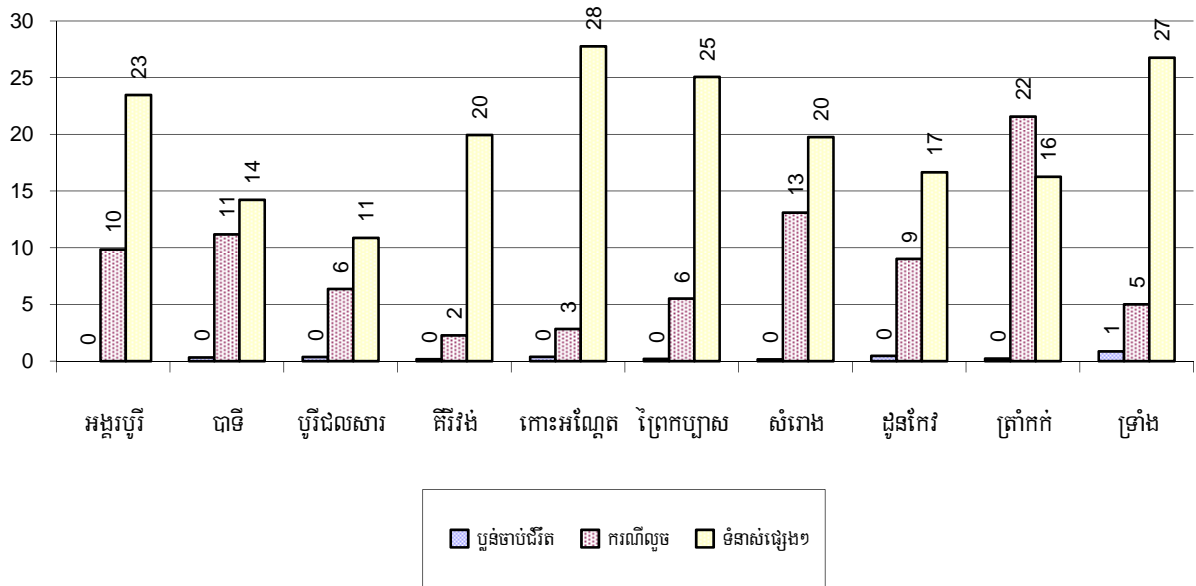


៩.៣ ចំនួនករណីអសន្តិសុខដែលបានកត់ត្រា ឆ្នាំ២០០៦-២០០៨

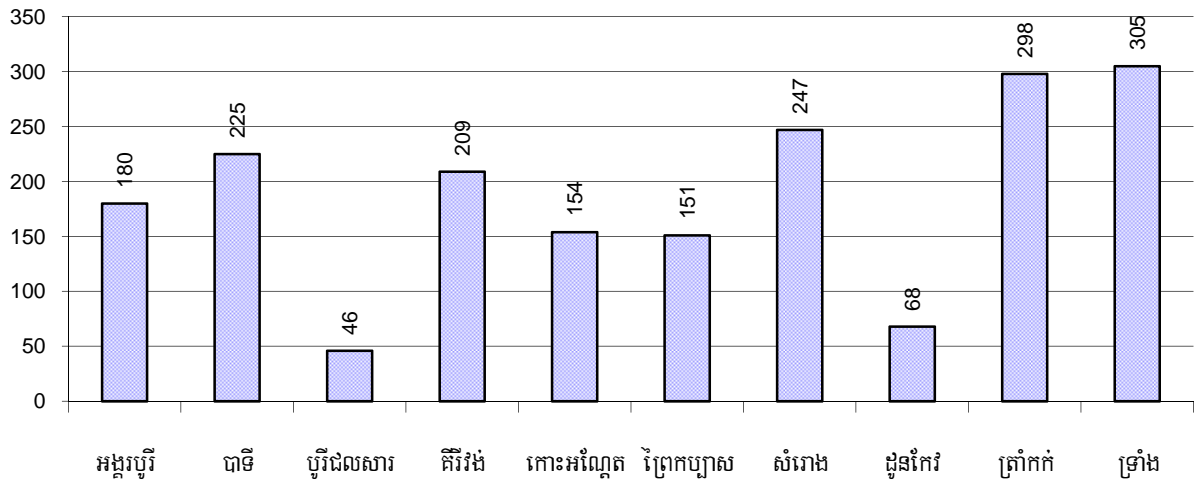
បរិយាយ	2006	2007	2008
ចំនួនករណីឃាតកម្ម-ប្លន់-ចាប់ជីវិត	38 ករណី	21 ករណី	30 ករណី
ចំនួនករណីលួច	1,577 ករណី	1,280 ករណី	977 ករណី
ចំនួនករណីទំនាស់ដីធ្លី	2,253 ករណី	2,012 ករណី	1,883 ករណី
ចំនួនករណីទំនាស់ផ្សេងៗ	2,614 ករណី	2,349 ករណី	1,930 ករណី

សម្គាល់ : ទាំងនេះរួមបញ្ចូលតែករណីអសន្តិសុខដែលបានកត់ត្រាតែប៉ុណ្ណោះ ។

៩.៤ ករណីឧក្រិដ្ឋកម្មដែលបានកត់ត្រាក្នុង១០០០នាក់ តាមបណ្តាក្រុងស្រុក ក្នុងឆ្នាំ២០០៨



៩.៥ ចំនួនករណីទំនាស់ដីធ្លីដែលបានកត់ត្រាតាមបណ្តាក្រុងស្រុក ក្នុងឆ្នាំ២០០៨

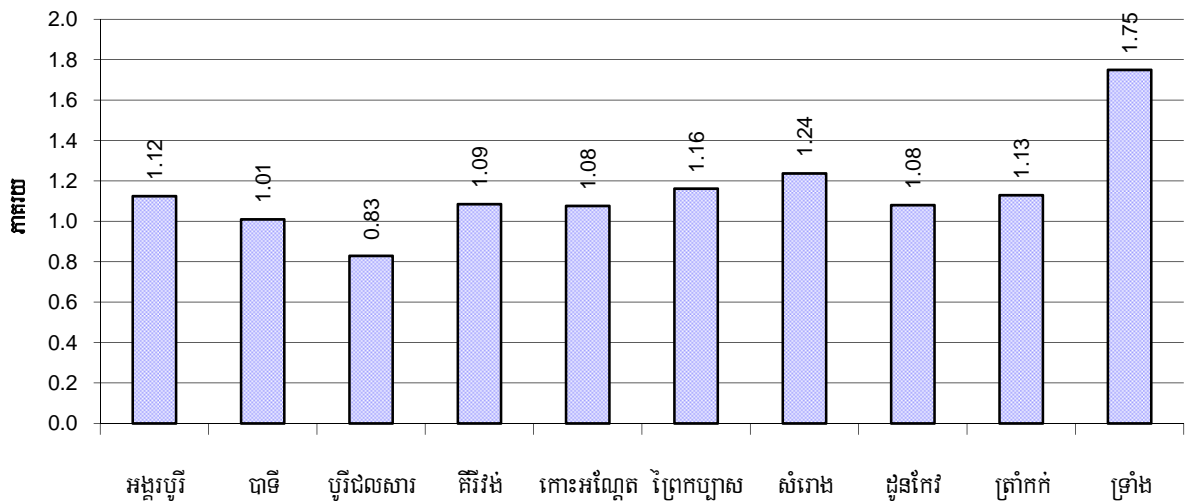


១០. យេនឌ័រ

១០.១ អំពើហិង្សាក្នុងគ្រួសារដែលបានកត់ត្រា ឆ្នាំ២០០៦-២០០៨

បរិយាយ		2006	2007	2008
ចំនួនគ្រួសារដែលមានអំពើហិង្សាក្នុងគ្រួសារ		3,019 គ្រួសារ	2,612 គ្រួសារ	2,203 គ្រួសារ
ភាគរយគ្រួសារដែលមានអំពើហិង្សាក្នុងគ្រួសារ		2 %	1 %	1 %
ចំនួនករណី(ដង) អំពើហិង្សាក្នុងគ្រួសារដែលមេភូមិរាយការណ៍		1,407 ករណី	1,469 ករណី	1,077 ករណី
ក្នុងនោះ:	អំពើហិង្សាផ្លូវកាយ	581 ករណី	749 ករណី	584 ករណី
	អំពើហិង្សាផ្លូវភេទ	42 ករណី	83 ករណី	25 ករណី
	អំពើហិង្សាផ្លូវចិត្ត	511 ករណី	399 ករណី	309 ករណី
	អំពើហិង្សាផ្នែកជីវភាពសេដ្ឋកិច្ច	273 ករណី	238 ករណី	159 ករណី
សរុបចំនួនសេចក្តីសំរេចរដ្ឋបាលផ្នែកអំពើហិង្សាក្នុងគ្រួសារ		379 ករណី	767 ករណី	528 ករណី
ភាគរយសេចក្តីសំរេចរដ្ឋបាលផ្នែកអំពើហិង្សាក្នុងគ្រួសារ		27 %	52 %	49 %

១០.២ ភាគរយគ្រួសារមានអំពើហិង្សាក្នុងគ្រួសារដែលបានកត់ត្រា តាមក្រុងស្រុក ក្នុងឆ្នាំ២០០៨



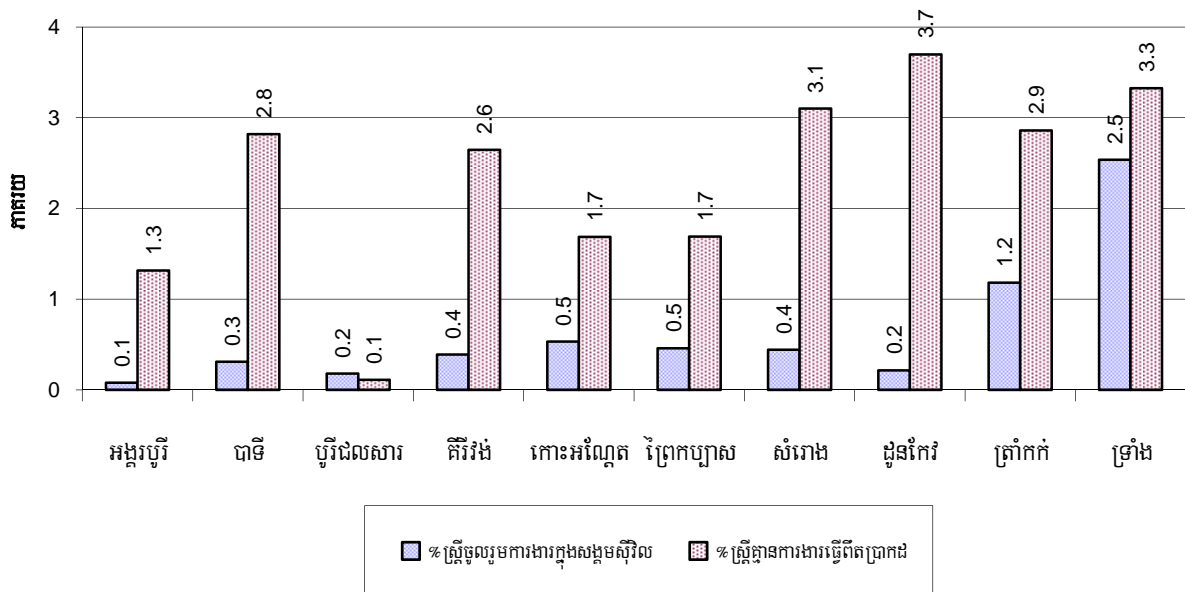
សម្គាល់: គិតជាភាគរយនៃចំនួនគ្រួសារសរុបក្នុងក្រុងស្រុកនីមួយៗ

១០.៣ ការចូលរួមរបស់ស្ត្រី ឆ្នាំ២០០៦-២០០៨

បរិយាយ	2006 %	2007 %	2008	
			%	ចំនួន
ភាគរយប្រជាជនចូលរួមក្នុងការងារសង្គមស៊ីវិល	1%	2%	2%	14,916 នាក់
ភាគរយស្ត្រីចូលរួមក្នុងការងារសង្គមស៊ីវិល	0%	1%	1%	7,389 នាក់
ភាគរយមនុស្សអាយុ១៨-៦០ដែលគ្មានការងារធ្វើពិតប្រាកដ និងទៀងទាត់	2%	2%	5%	24,644 នាក់
ភាគរយមនុស្សស្ត្រីអាយុ១៨-៦០ ដែលគ្មានការងារ ធ្វើពិតប្រាកដ និងទៀងទាត់	1%	1%	3%	12,747 នាក់

សម្គាល់: ការចូលរួមអាចមានអង្គការក្រៅរដ្ឋាភិបាល អង្គការសហគមន៍ ក្រុមឥណទាន សហព័ន្ធស្ត្រី គណបក្ស និងអង្គការ សង្គមស៊ីវិល ផ្សេងៗទៀត ។ ផ្នែកទី១គណនាភាគរយនៃចំនួនប្រជាជនសរុប និងផ្នែកទី២គណនាភាគរយនៃចំនួនប្រជាជន សរុប អាយុពី ១៨-៦០ឆ្នាំ ។

១០.៤ ភាគរយស្ត្រីចូលរួមក្នុងការងារសង្គមស៊ីវិល និងស្ត្រីអាយុ១៨-៦០ឆ្នាំគ្មានការងារ ច្បាស់លាស់ តាមបណ្តាក្រុងស្រុក ក្នុងឆ្នាំ២០០៨



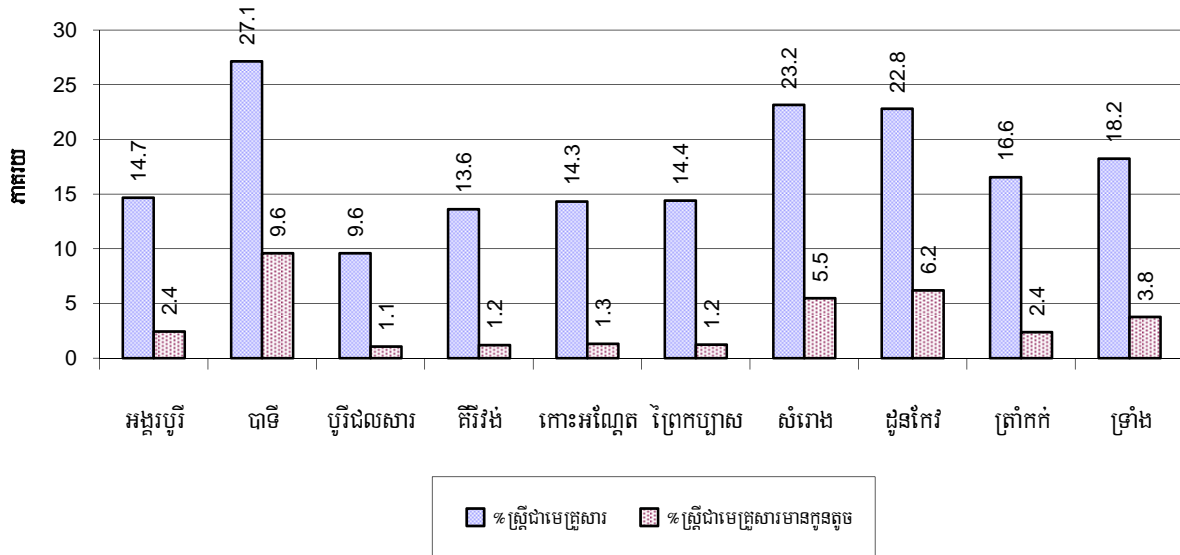
សម្គាល់: ភាគរយស្ត្រីចូលរួមក្នុងសង្គមស៊ីវិលគណនាជាភាគរយនៃចំនួនប្រជាជនសរុបក្នុងស្រុក ។ ភាគរយនៃស្ត្រីអាយុពី១៨-៦០ឆ្នាំ ដែលមានការងារមិនពិតប្រាកដគណនាជាភាគរយនៃចំនួនប្រជាជនសរុបអាយុពី១៨-៦០ឆ្នាំ ក្នុងស្រុក ។

១០.៥ គ្រឿងមេត្រូសារ ឆ្នាំ២០០៦-២០០៨

ប្រភេទគ្រួសារដែលមាន:	2006	2007	2008	
	%	%	%	ចំនួន
គ្រឿងមេត្រូសារ	19%	18%	18%	34,414 គ្រួសារ
គ្រឿងមេត្រូសារមានកូនតូចអាយុតិចជាង៥ឆ្នាំ	4%	4%	4%	7,149 គ្រួសារ

សម្គាល់: គិតជាភាគរយនៃចំនួនគ្រួសារសរុប ។

១០.៦ ភាគរយគ្រួសារដែលគ្រឿងមេត្រូសារនិងមានកូនតូចអាយុតិចជាង៥ឆ្នាំ តាមបណ្តា ក្រុងស្រុក ក្នុងឆ្នាំ២០០៨



សម្គាល់: គិតជាភាគរយនៃចំនួនគ្រួសារសរុបក្នុងក្រុងស្រុកនីមួយៗ ។

១១. ស្ថិតិជនជាតិដើមភាគតិចនៅក្នុងខេត្ត

១១.១ ស្ថិតិជនជាតិដើមភាគតិចនៅក្នុងក្រុងស្រុក ឆ្នាំ២០០៦-២០០៨

ជនជាតិដើមភាគតិច	2006		2007		2008	
	ចំនួនគ្រួសារ	ចំនួនប្រជាជន	ចំនួនគ្រួសារ	ចំនួនប្រជាជន	ចំនួនគ្រួសារ	ចំនួនប្រជាជន
ពួង	0 គ្រួសារ	0 នាក់	0 គ្រួសារ	0 នាក់	0 គ្រួសារ	0 នាក់
កួយ	0 គ្រួសារ	0 នាក់	0 គ្រួសារ	0 នាក់	0 គ្រួសារ	0 នាក់
ស្មៅរាំង	0 គ្រួសារ	0 នាក់	0 គ្រួសារ	0 នាក់	0 គ្រួសារ	0 នាក់
មិល	0 គ្រួសារ	0 នាក់	0 គ្រួសារ	0 នាក់	0 គ្រួសារ	0 នាក់
ក្រោល	0 គ្រួសារ	0 នាក់	0 គ្រួសារ	0 នាក់	0 គ្រួសារ	0 នាក់
ជួន	0 គ្រួសារ	0 នាក់	0 គ្រួសារ	0 នាក់	0 គ្រួសារ	0 នាក់
ខោញ	0 គ្រួសារ	0 នាក់	0 គ្រួសារ	0 នាក់	0 គ្រួសារ	0 នាក់
ទំពួន	0 គ្រួសារ	0 នាក់	0 គ្រួសារ	0 នាក់	0 គ្រួសារ	0 នាក់
ចារាយ	0 គ្រួសារ	0 នាក់	0 គ្រួសារ	0 នាក់	0 គ្រួសារ	0 នាក់
គ្រឹង	0 គ្រួសារ	0 នាក់	0 គ្រួសារ	0 នាក់	0 គ្រួសារ	0 នាក់
កាវើត	0 គ្រួសារ	0 នាក់	0 គ្រួសារ	0 នាក់	0 គ្រួសារ	0 នាក់
ស្អួច	0 គ្រួសារ	0 នាក់	0 គ្រួសារ	0 នាក់	0 គ្រួសារ	0 នាក់
លន់	0 គ្រួសារ	0 នាក់	0 គ្រួសារ	0 នាក់	0 គ្រួសារ	0 នាក់
កាចក់	0 គ្រួសារ	0 នាក់	0 គ្រួសារ	0 នាក់	0 គ្រួសារ	0 នាក់
ព្រៅ	0 គ្រួសារ	0 នាក់	0 គ្រួសារ	0 នាក់	0 គ្រួសារ	0 នាក់
ផ្សេងៗ	0 គ្រួសារ	0 នាក់	1 គ្រួសារ	0 នាក់	0 គ្រួសារ	0 នាក់
សរុប	0 គ្រួសារ	0 នាក់	1 គ្រួសារ	0 នាក់	0 គ្រួសារ	0 នាក់

សម្គាល់: ផ្សេងៗ សំដៅលើក្រុមជនជាតិដើមភាគតិចដទៃទៀតដែលមិនមានបញ្ជាក់ប្រភេទជនជាតិច្បាស់លាស់ ។

១១.២ ជនជាតិភាគតិចផ្សេងៗក្នុងខេត្ត ឆ្នាំ២០០៦-២០០៨

ជនជាតិភាគតិច	2006		2007		2008	
	ចំនួនគ្រួសារ	ចំនួនប្រជាជន	ចំនួនគ្រួសារ	ចំនួនប្រជាជន	ចំនួនគ្រួសារ	ចំនួនប្រជាជន
ខ្មែរឥស្លាម	879 គ្រួសារ	4,943 នាក់	1,014 គ្រួសារ	5,791 នាក់	532 គ្រួសារ	2,604 នាក់
វៀតណាម	114 គ្រួសារ	651 នាក់	149 គ្រួសារ	838 នាក់	84 គ្រួសារ	390 នាក់
ឡាវ	0 គ្រួសារ	0 នាក់	0 គ្រួសារ	3 នាក់	0 គ្រួសារ	0 នាក់

សម្គាល់: ចំនួនជនជាតិដើមភាគតិច និងជនជាតិភាគតិចគឺជាទិន្នន័យបន្ថែម ដូច្នេះភូមិខ្លះមិនបានកត់ត្រាទុក ។

ផ្នែក គ: ផែនការ និងគម្រោង

សៀវភៅទិន្នន័យខេត្ត ឆ្នាំ២០០៩: ផែនការអភិវឌ្ឍន៍ និងគម្រោងនានា

១២. សំណើគម្រោងវិនិយោគ និងផែនការនានា

១២.១ សំណើគម្រោងជាអាទិភាពរបស់ក្រុងស្រុកតាមវិស័យនៅក្នុងខេត្ត សម្រាប់ឆ្នាំ២០០៩

ទិន្នន័យតារាងម៉ាទ្រិចសកម្មភាពជាអាទិភាពស្រុកត្រូវបានដកស្រង់ចេញពីកម្មវិធីCDPD ។ តារាងម៉ាទ្រិចសកម្មភាពជាអាទិភាពស្រុកក្រុង ត្រូវបានប្រើប្រាស់នៅក្នុងសិក្ខាសាលាសមាហរណកម្មថ្នាក់ស្រុក ដើម្បីបង្ហាញពី គម្រោងអ្វីខ្លះដែលឃុំសង្កាត់បានស្នើឡើងក្នុងផែនការវិនិយោគឃុំសង្កាត់ សម្រាប់ឆ្នាំ២០០៩។ អ្នកផ្តល់ជំនួយ មន្ទីរនានានិងភ្នាក់ងារផ្សេងទៀត អាចធ្វើការពិចារណាថាតើគម្រោងណាខ្លះ ដែលខ្លួនចង់គាំទ្រ និងគម្រោងណាដែលមិនទាន់អរម្មណ៍ ។ ជាលទ្ធផល គឺការចុះកិច្ចព្រមព្រៀងបណ្តោះអាសន្ន រវាងក្រុមប្រឹក្សាឃុំសង្កាត់ និងអ្នកគាំទ្រ (អង្គការ មន្ទីរជំនាញ អ្នកផ្តល់ជំនួយ និងសប្បុរសជន) ។

ដោយសារចំនួនស្រុកនៅខេត្តតាកែវមានចំនួនច្រើន តារាងនេះ ត្រូវរៀបចំជាពីរ បន្តគ្នាខាងក្រោម ។ សក. ជាចំនួនសកម្មភាពស្នើឡើង ឃុំ ជាចំនួនឃុំសង្កាត់ ដែលបានស្នើសកម្មភាពនោះ ។

អនុផ្នែក	ប្រភេទគំរោង	ស្រុក/ក្រុង											
		អង្គរឃុំ		បាទី		បូរីជលសារ		តិរិវង់		កោះអណ្តែត		ព្រែកឃ្លាស	
		សក	ឃុំ	សក	ឃុំ	សក	ឃុំ	សក	ឃុំ	សក	ឃុំ	សក	ឃុំ
សេដ្ឋកិច្ច													
កសិកម្ម	បណ្តុះបណ្តាលការដាំដំណាំ/ស្រូវ/បន្លែ	4	4	32	14	7	4	20	11	8	4	31	12
	បសុពេទ្យ/បសុព្យាបាល/បណ្តុះបណ្តាល	0	0	6	6	3	2	2	2	2	2	11	9
	បណ្តុះបណ្តាលបច្ចេកទេសការចិញ្ចឹមសត្វ/ផ្តល់ពូជសត្វ	3	3	11	9	7	4	9	5	4	3	4	4
	ការគាំទ្រសហគមន៍កសិករ	0	0	0	0	0	0	0	0	0	0	0	0
	សំភារៈកសិកម្ម/ពូជ/ជី/ថ្នាំ	3	2	5	4	2	2	11	7	3	3	9	8
	វារីវប្បកម្ម/បណ្តុះបណ្តាល	1	1	7	6	2	2	5	3	7	3	8	5
ផ្លូវលំ	គណៈកម្មការថែទាំផ្លូវ	0	0	2	2	0	0	4	3	0	0	1	1
	សាងសង់ហេដ្ឋារចនាសម្ព័ន្ធផ្លូវថ្នល់	0	0	26	13	3	3	8	7	7	5	10	10
	ស្តារ/ជួសជុល ហេដ្ឋារចនាសម្ព័ន្ធផ្លូវថ្នល់	5	5	6	5	6	4	11	10	2	2	12	12
ធារាសាស្ត្រ	សាងសង់ហេដ្ឋារចនាសម្ព័ន្ធធារាសាស្ត្រ	3	3	13	9	1	1	9	6	0	0	14	10
	ស្តារ/ជួសជុលហេដ្ឋារចនាសម្ព័ន្ធធារាសាស្ត្រ	9	6	11	11	4	4	16	11	5	5	17	12
ឥណទាន	ឥណទានសាច់ប្រាក់	1	1	0	0	2	2	1	1	0	0	0	0
	ឥណទានសំភារៈកសិកម្ម	0	0	0	0	0	0	3	2	0	0	0	0
	ធនាគារសត្វ	0	0	0	0	0	0	10	6	1	1	1	1
សេដ្ឋកិច្ចជនបទ	ផ្សារជនបទ	0	0	0	0	1	1	0	0	0	0	0	0
	ផ្សេងៗ(សេដ្ឋកិច្ច)	1	1	4	4	0	0	0	0	1	1	0	0

សៀវភៅទិន្នន័យខេត្ត ឆ្នាំ២០០៩: ផែនការអភិវឌ្ឍន៍ និងគម្រោងនានា

អនុផ្នែក	ប្រភេទតំបន់	ស្រុក/ក្រុង											
		អង្គរឫទ្ធិ		បាទី		ប៊ូរីជលសារ		តិរិវង់		កោះអណ្តែត		ព្រៃកប្បាស	
		សក	ឃុំ	សក	ឃុំ	សក	ឃុំ	សក	ឃុំ	សក	ឃុំ	សក	ឃុំ
សង្គមកិច្ច													
សុខភាព	សុខភាពបន្តពូជ	0	0	5	3	1	1	0	0	0	0	4	4
	អេដស៍	0	0	2	2	0	0	1	1	0	0	3	3
	ផ្សព្វផ្សាយអប់រំសុខភាព	1	1	11	8	2	2	3	2	1	1	7	5
	ការចាក់វ៉ាក់សាំង	0	0	2	2	1	1	1	1	0	0	0	0
	ការផ្តល់សេវាសុខភាព	0	0	0	0	0	0	0	0	0	0	4	4
	ការពង្រឹងសមត្ថភាពសុខាភិបាល	0	0	0	0	0	0	0	0	0	0	1	1
	សុខាភិបាល/ការគ្រប់គ្រង	0	0	0	0	0	0	0	0	0	0	0	0
	ការគាំទ្រ/បណ្តុះបណ្តាលឆ្មបុរាណ	1	1	0	0	0	0	0	0	0	0	0	0
	ការទប់ស្កាត់/ព្យាបាលរោគរបេង	0	0	0	0	0	0	0	0	0	0	1	1
	ការទប់ស្កាត់/ព្យាបាលគ្រុនចាញ់	0	0	0	0	0	0	0	0	2	2	1	1
	ការទប់ស្កាត់/ព្យាបាលគ្រុនឈាម	0	0	0	0	0	0	1	1	0	0	2	2
	មូលនិធិសមធម៌	0	0	0	0	1	1	0	0	0	0	0	0
	ដំណើរការមណ្ឌលសុខភាព	0	0	0	0	0	0	0	0	1	1	0	0
	ហេដ្ឋារចនាសម្ព័ន្ធសុខាភិបាល	0	0	0	0	0	0	0	0	1	1	0	0
	ការថែទាំទារក	0	0	0	0	0	0	1	1	0	0	1	1
	ការថែទាំសុខភាពកុមារ	0	0	0	0	0	0	1	1	3	3	0	0
	អនាម័យ	6	6	19	14	3	3	15	12	11	6	22	13
	សាងសង់ហេដ្ឋារចនាសម្ព័ន្ធសុខាភិបាល	0	0	2	2	1	1	0	0	2	2	0	0
	ពិនិត្យ/ការផ្គត់ផ្គង់ទឹកស្អាត	1	1	4	4	6	4	4	3	2	2	7	6
	ដឹកអណ្តូង/ស្រះទឹកផឹក	0	0	11	9	2	1	13	9	3	3	5	4
ស្តារ/ជួសជុលអណ្តូង ស្រះទឹកផឹក	1	1	13	9	4	3	8	7	6	6	5	4	
អប់រំ	អក្ខរកម្ម	1	1	0	0	1	1	1	1	0	0	1	1
	អាគារសិក្សា	2	2	7	7	2	2	5	5	4	4	4	4
	មត្តេយ្យនិងការថែទាំកុមារ	3	3	8	6	1	1	2	1	1	1	1	1

សៀវភៅទិន្នន័យខេត្ត ឆ្នាំ២០០៩: ផែនការអភិវឌ្ឍន៍ និងគម្រោងនានា

អនុផ្នែក	ប្រភេទគំរោង	ស្រុក/ក្រុង											
		អង្គរឫក្សិ		បាទី		បូរីជលសារ		តិរិវង់		កោះអណ្តែត		ព្រៃកប្បាស	
		សក	ឃុំ	សក	ឃុំ	សក	ឃុំ	សក	ឃុំ	សក	ឃុំ	សក	ឃុំ
	ជំរុញការចូលរៀន	3	2	6	5	1	1	4	3	1	1	4	4
	កាត់បន្ថយការបោះបង់សាលា	1	1	1	1	3	3	0	0	2	2	2	2
	បណ្តុះបណ្តាលវិជ្ជាជីវៈ	0	0	3	3	0	0	3	2	2	2	7	7
	ការពង្រឹងសមត្ថភាពសិក្សាធិការ	0	0	0	0	0	0	0	0	0	0	0	0
	សំភារៈសិក្សាធិការ	0	0	0	0	0	0	1	1	0	0	0	0
	សកម្មភាពយុវជន	0	0	1	1	0	0	0	0	0	0	0	0
សង្គមផ្សេងៗ	ជនពិការ/គាំទ្រ/ឧបត្ថម្ភ	0	0	0	0	0	0	0	0	0	0	0	0
	ការផ្តល់ជំនួយស្បៀង/សំភារៈ	0	0	0	0	1	1	0	0	0	0	3	2
	វប្បធម៌/បណ្តុះបណ្តាល	0	0	4	4	0	0	0	0	1	1	2	2
	កុមារកំព្រា/គាំទ្រ/ឧបត្ថម្ភ	0	0	0	0	0	0	0	0	0	0	1	1
	ជនងាយរងគ្រោះ/គាំទ្រ/ឧបត្ថម្ភ	0	0	7	5	0	0	0	0	0	0	0	0
ការគ្រប់គ្រងធនធានធម្មជាតិនិងបរិស្ថាន													
អប់រំធនធានធម្មជាតិនិងបរិស្ថាន	ការបណ្តុះបណ្តាល អប់រំ ផ្នែកធនធានធម្មជាតិនិងបរិស្ថាន	5	5	21	14	5	5	21	12	6	4	22	10
	ការហោសនាផ្សព្វផ្សាយផ្នែកធនធានធម្មជាតិនិងបរិស្ថាន	0	0	0	0	0	0	0	0	0	0	2	1
ការពារធនធានធម្មជាតិ	ការដាំឈើ	4	4	15	14	4	4	9	9	3	3	10	10
	ការការពារធនធានជលផល	1	1	6	6	1	1	4	3	1	1	0	0
	ការការពារធនធានព្រៃឈើ	0	0	0	0	0	0	2	2	0	0	0	0
	ការការពារសត្វព្រៃ/ទ្រព្យសម្បត្តិវត្ថុបុរាណ	1	1	0	0	0	0	2	2	0	0	0	0
ការគ្រប់គ្រងបរិស្ថាន	ការគ្រប់គ្រងកាកសំណល់/ការបំពុលបរិស្ថាន	2	2	2	2	0	0	0	0	1	1	8	6
រដ្ឋបាលនិងសន្តិសុខ													
រដ្ឋបាលឃុំសង្កាត់	ការកសាងសមត្ថភាពក្រុមប្រឹក្សាឃុំសង្កាត់	0	0	3	3	2	1	3	3	0	0	2	2
	ការរៀបចំកសាងផែនការឃុំ	0	0	0	0	0	0	0	0	0	0	0	0
	សំភារៈ/សង្ហារឹមឃុំសង្កាត់	0	0	1	1	3	3	1	1	0	0	0	0
	ការកសាងផែនការប្រើប្រាស់ដីធ្លី	7	5	13	12	3	2	12	9	6	3	17	13

សៀវភៅទិន្នន័យខេត្ត ឆ្នាំ២០០៩: ផែនការអភិវឌ្ឍន៍ និងគម្រោងនានា

អនុផ្នែក	ប្រភេទគំរោង	ស្រុក/ក្រុង											
		អង្គរឫស្សី		បាទី		បូរីជលសារ		តិរិវង់		កោះអណ្តែត		ព្រៃកប្បាស	
		សក	ឃុំ	សក	ឃុំ	សក	ឃុំ	សក	ឃុំ	សក	ឃុំ	សក	ឃុំ
សន្តិសុខមូលដ្ឋាន	សន្តិសុខមូលដ្ឋាន	0	0	12	10	3	2	9	6	1	1	6	5
សង្គមជនបទ	ផ្សព្វផ្សាយព័ត៌មាន/ច្បាប់ផ្សេងៗ	6	5	10	9	5	4	13	10	4	3	9	7
	សហគមន៍ជនបទ	0	0	0	0	0	0	0	0	0	0	1	1
យេនឌ័រ													
គាំទ្រគោលនយោបាយយេនឌ័រ	បញ្ជ្រាបយេនឌ័រ	0	0	5	5	1	1	3	3	2	2	11	9
	កសាងសមត្ថភាពយេនឌ័រ	1	1	4	4	0	0	2	2	0	0	1	1
	សិទ្ធិស្ត្រីនិងកុមារ	0	0	9	8	3	3	6	5	1	1	3	3
	វិជ្ជាជីវៈស្ត្រី	4	3	4	2	1	1	1	1	0	0	11	10
ការការពារតាមផ្លូវច្បាប់យេនឌ័រ	អំពើហិង្សាក្នុងគ្រួសារ	5	5	15	15	4	4	11	11	4	4	13	13
	ការជួញដូរស្ត្រីនិងកុមារ	0	0	5	5	1	1	5	5	0	0	5	5
	ការការពារកុមារ	1	1	0	0	0	0	0	0	0	0	0	0

តារាងបន្ថែម...

អនុផ្នែក	ប្រភេទគំរោង	ស្រុក/ក្រុង								សរុប	
		សំរោង		ដូនកែវ		ត្រាំកក់		ទ្រាំង			
		សក	ឃុំ	សក	ឃុំ	សក	ឃុំ	សក	ឃុំ	សក	ឃុំ
សេដ្ឋកិច្ច											
កសិកម្ម	បណ្តុះបណ្តាលការដាំដំណាំ/ស្រូវ/បន្លែ	38	11	8	3	34	15	31	13	213	91
	បន្តពេទ្យ/បន្តព្យាបាល/បណ្តុះបណ្តាល	10	6	0	0	1	1	6	6	41	34
	បណ្តុះបណ្តាលបច្ចេកទេសការចិញ្ចឹមសត្វ/ផ្តល់ពូជសត្វ	7	7	1	1	11	10	10	8	67	54
	ការគាំទ្រសហគមន៍កសិករ	0	0	0	0	1	1	0	0	1	1
	សំភារៈកសិកម្ម/ពូជ/ដី/ថ្នាំ	17	9	3	2	7	6	23	12	83	55
	វារីវិប្បកម្ម/បណ្តុះបណ្តាល	21	11	3	3	12	8	8	7	74	49
ផ្លូវលំ	គណៈកម្មការថែទាំផ្លូវ	0	0	0	0	1	1	15	14	23	21
	សាងសង់ហេដ្ឋារចនាសម្ព័ន្ធផ្លូវថ្នល់	19	10	3	2	17	14	13	11	106	75

សៀវភៅទិន្នន័យខេត្ត ឆ្នាំ២០០៩: ផែនការអភិវឌ្ឍន៍ និងគម្រោងនានា

អនុផ្នែក	ប្រភេទតំបន់	ស្រុក/ក្រុង								សរុប	
		សំរោង		ដូនកែវ		ត្រាំកក់		ទ្រាំង			
		សក	ឃុំ	សក	ឃុំ	សក	ឃុំ	សក	ឃុំ	សក	ឃុំ
	ស្ពាន/ជួសជុល ហេដ្ឋារចនាសម្ព័ន្ធផ្លូវថ្នល់	7	6	2	2	13	10	12	11	76	67
ធារាសាស្ត្រ	សាងសង់ហេដ្ឋារចនាសម្ព័ន្ធធារាសាស្ត្រ	12	9	2	1	9	8	4	3	67	50
	ស្ពាន/ជួសជុលហេដ្ឋារចនាសម្ព័ន្ធធារាសាស្ត្រ	13	11	3	3	17	12	13	11	108	86
ឥណទាន	ឥណទានសាច់ប្រាក់	0	0	0	0	1	1	1	1	6	6
	ឥណទានសំភារៈកសិកម្ម	0	0	0	0	0	0	2	2	5	4
	ធនាគារសត្វ	0	0	1	1	0	0	0	0	13	9
សេដ្ឋកិច្ចជនបទ	ផ្សារជនបទ	0	0	0	0	0	0	0	0	1	1
	ផ្សេងៗ(សេដ្ឋកិច្ច)	2	1	1	1	3	2	0	0	12	10
សង្គមកិច្ច											
សុខភាព	សុខភាពបន្តពូជ	8	8	1	1	4	3	1	1	24	21
	អេដស៍	12	9	2	1	5	5	4	4	29	25
	ផ្សព្វផ្សាយអប់រំសុខភាព	6	5	2	2	7	6	7	6	47	38
	ការចាក់វ៉ាក់សាំង	3	3	0	0	6	5	1	1	14	13
	ការផ្តល់សេវាសុខភាព	0	0	0	0	1	1	0	0	5	5
	ការពង្រឹងមត្តភាពសុខាភិបាល	0	0	0	0	0	0	0	0	1	1
	សុខាភិបាល/ការគ្រប់គ្រង	0	0	0	0	1	1	0	0	1	1
	ការគាំទ្រ/បណ្តុះបណ្តាលឆ្មបបុរាណ	0	0	0	0	0	0	1	1	2	2
	ការទប់ស្កាត់/ព្យាបាលរោគរបេង	0	0	0	0	0	0	1	1	2	2
	ការទប់ស្កាត់/ព្យាបាលគ្រុនចាញ់	2	1	0	0	0	0	0	0	5	4
	ការទប់ស្កាត់/ព្យាបាលគ្រុនឈាម	2	2	0	0	0	0	1	1	6	6
	មូលនិធិសមធម៌	0	0	0	0	1	1	0	0	2	2
	ដំណើរការមណ្ឌលសុខភាព	0	0	0	0	0	0	0	0	1	1
	ហេដ្ឋារចនាសម្ព័ន្ធសុខាភិបាល	0	0	0	0	0	0	0	0	1	1
	ការថែទាំទារក	0	0	0	0	1	1	0	0	3	3

សៀវភៅទិន្នន័យខេត្ត ឆ្នាំ២០០៩: ផែនការអភិវឌ្ឍន៍ និងគម្រោងនានា

អនុផ្នែក	ប្រភេទតំរោង	ស្រុក/ក្រុង								សរុប	
		សំរោង		ដូនកែវ		ត្រាំកក់		ទ្រាំង			
		សក	ឃុំ	សក	ឃុំ	សក	ឃុំ	សក	ឃុំ	សក	ឃុំ
	ការថែទាំសុខភាពកុមារ	8	5	0	0	0	0	0	0	12	9
	អនាម័យ	21	11	6	3	16	13	17	14	136	95
	សាងសង់ហេដ្ឋារចនាសម្ព័ន្ធសុខាភិបាល	2	2	0	0	1	1	0	0	8	8
	ពិនិត្យ/ការផ្គត់ផ្គង់ទឹកស្អាត	10	8	4	2	1	1	4	4	43	35
	ជីកអណ្តូង/ស្រះទឹកផឹក	13	8	3	3	18	13	7	7	75	57
	ស្តារ/ជួសជុលអណ្តូង ស្រះទឹកផឹក	12	9	1	1	10	7	11	8	71	55
អប់រំ	អក្ខរកម្ម	1	1	0	0	1	1	1	1	7	7
	អាគារសិក្សា	6	5	1	1	6	6	7	7	44	43
	មត្តេយ្យនិងការថែទាំកុមារ	0	0	0	0	5	4	3	3	24	20
	ជំរុញការចូលរៀន	2	2	0	0	7	7	1	1	29	26
	កាត់បន្ថយការបោះបង់សាលា	1	1	1	1	4	4	0	0	15	15
	បណ្តុះបណ្តាលវិជ្ជាជីវៈ	8	5	5	3	3	3	4	4	35	29
	ការពង្រឹងសមត្ថភាពសិក្សាធិការ	0	0	0	0	1	1	0	0	1	1
	សំភារៈសិក្សាធិការ	0	0	0	0	0	0	0	0	1	1
	សកម្មភាពយុវជន	0	0	0	0	1	1	0	0	2	2
សង្គមផ្សេងៗ	ជនពិការ/គាំទ្រ/ឧបត្ថម្ភ	0	0	0	0	1	1	0	0	1	1
	ការផ្តល់ជំនួយស្បៀង/សំភារៈ	2	2	1	1	0	0	0	0	7	6
	វប្បធម៌/បណ្តុះបណ្តាល	4	3	0	0	0	0	3	3	14	13
	កុមារកំព្រា/គាំទ្រ/ឧបត្ថម្ភ	0	0	0	0	1	1	0	0	2	2
	ជនងាយរងគ្រោះ/គាំទ្រ/ឧបត្ថម្ភ	7	7	0	0	1	1	0	0	15	13
ការគ្រប់គ្រងធនធានធម្មជាតិនិងបរិស្ថាន											
អប់រំធនធានធម្មជាតិនិងបរិស្ថាន	ការបណ្តុះបណ្តាល អប់រំ ផ្នែកធនធានធម្មជាតិនិងបរិស្ថាន	21	11	6	3	15	9	17	12	139	85
	ការឃោសនាផ្សព្វផ្សាយផ្នែកធនធានធម្មជាតិនិងបរិស្ថាន	2	2	0	0	4	4	0	0	8	7
ការពារធនធានធម្មជាតិ	ការដាំឈើ	13	11	1	1	12	10	12	12	83	78

សៀវភៅទិន្នន័យខេត្ត ឆ្នាំ២០០៩: ផែនការអភិវឌ្ឍន៍ និងគម្រោងនានា

អនុផ្នែក	ប្រភេទគំរោង	ស្រុក/ក្រុង								សរុប	
		សំរោង		ដូនកែវ		ត្រាំកក់		ទ្រាំង			
		សក	ឃុំ	សក	ឃុំ	សក	ឃុំ	សក	ឃុំ	សក	ឃុំ
	ការការពារធនធានជលផល	2	2	1	1	10	9	3	3	29	27
	ការការពារធនធានព្រៃឈើ	0	0	0	0	2	2	0	0	4	4
	ការការពារសត្វព្រៃ/ទ្រព្យសម្បត្តិវត្ថុបុរាណ	1	1	0	0	4	3	0	0	8	7
ការគ្រប់គ្រងបរិស្ថាន	ការគ្រប់គ្រងកាកសំណល់/ការបំពុលបរិស្ថាន	3	3	4	3	5	3	1	1	26	21
រដ្ឋបាលនិងសន្តិសុខ											
រដ្ឋបាលឃុំសង្កាត់	ការកសាងសមត្ថភាពក្រុមប្រឹក្សាឃុំសង្កាត់	11	6	0	0	15	12	4	4	40	31
	ការរៀបចំកសាងផែនការឃុំ	0	0	0	0	1	1	0	0	1	1
	សំភារៈ/សង្ហារឹមឃុំសង្កាត់	0	0	0	0	1	1	2	1	8	7
	ការកសាងផែនការប្រើប្រាស់ដីធ្លី	10	10	1	1	21	12	11	11	101	78
សន្តិសុខមូលដ្ឋាន	សន្តិសុខមូលដ្ឋាន	12	7	5	3	31	13	6	6	85	53
សង្គមជនបទ	ផ្សព្វផ្សាយព័ត៌មាន/ច្បាប់ផ្សេងៗ	13	9	3	2	9	7	16	11	88	67
	សហគមន៍ជនបទ	1	1	0	0	2	2	0	0	4	4
យេនឌ័រ											
គាំទ្រគោលនយោបាយយេនឌ័រ	បញ្ជ្រាបយេនឌ័រ	10	8	1	1	4	4	7	7	44	40
	កសាងសមត្ថភាពយេនឌ័រ	3	3	0	0	6	6	0	0	17	17
	សិទ្ធិស្ត្រីនិងកុមារ	7	6	0	0	3	3	5	5	37	34
	វិជ្ជាជីវៈស្ត្រី	7	5	1	1	1	1	3	3	33	27
ការការពារតាមផ្លូវច្បាប់យេនឌ័រ	អំពើហិង្សាក្នុងគ្រួសារ	14	11	2	2	13	13	13	13	94	91
	ការជួញដូរស្ត្រីនិងកុមារ	0	0	0	0	5	5	4	4	25	25
	ការការពារកុមារ	0	0	0	0	0	0	0	0	1	1

សម្គាល់: សក. ជាចំនួនសកម្មភាពនានាដែលស្នើឡើងទាក់ទងនឹងវិស័យរង ។ ឃុំ ជាចំនួនឃុំសង្កាត់ដែលស្នើសកម្មភាពឡើងទាក់ទងនឹងវិស័យរង ។

១២.២ ចំណាយសរុបនៃគម្រោងមូលនិធិសង្កាត់តាមវិស័យ ពីឆ្នាំ២០០៥ដល់ឆ្នាំ២០០៨

វិស័យ	តម្លៃសរុបគិតជាលានរៀល									
	អង្គរថ្មី	បាទី	បូរីជលសារ	គិរីវង់	កោះអណ្តែត	ព្រៃកប្បាស	សំរោង	ជូនកែវ	ត្រាំកក់	ទ្រាំង
អប់រំ			53.53			22.65				
គមនាគមន៍ជនបទ	340.09	1339.16	273.31	881.73	781.88	613.44	1041.83	284.71	1805.77	1658.70
ផ្គត់ផ្គង់ទឹកស្អាត តំបន់ជនបទ	30.25	79.30		92.02			42.94		139.94	30.22
ប្រព័ន្ធស្រោចស្រព	450.02	481.80	231.43	607.96	26.00	924.05	445.24	181.76	117.40	29.85
ប្រឡាយដោះទឹក និងការពារទឹកជំនន់ ទីប្រជុំជន		51.00			27.05					

ប្រភព: PID

១៣. គម្រោងថ្នាក់ស្រុក ឆ្នាំ២០០៦-២០០៩

គម្រោងផ្តួចផ្តើមថ្នាក់ស្រុកបានផ្តល់មូលនិធិដោយដានីដា និងដេហ្វីត (Danida and DFID) និងតាមរយៈ គម្រោងគាំទ្រការអភិវឌ្ឍប្រជាធិបតេយ្យតាមរយៈវិមជ្ឈការ និង វិសហមជ្ឈការ (ភី.អែស.ឌី.ឌី) PSDD (UNDP, DFID and SIDA).

ការផ្តល់មូលនិធិសម្រាប់ឆ្នាំ ២០០៦-២០០៨

រវាងឆ្នាំ ២០០៦ និង២០០៨ មាន១៤ខេត្តផ្តល់មូលនិធិដោយ PSDD និង១០ ខេត្តទៀត ផ្តល់មូលនិធិដោយដានីដា និងដេហ្វីត (Danida and DFID). ។ បញ្ជីឈ្មោះខេត្ត និងអ្នកដែលផ្តល់មូលនិធិមានដូចខាងក្រោម :

ដានីដា និងដេហ្វីត (Danida and DFID) បានផ្តល់មូលនិធិសម្រាប់ គម្រោងសាកល្បងពង្រឹងសមត្ថភាព

ថ្នាក់ស្រុក (DIPs):

កំពង់ចាម	កំពង់ស្ពឺ	កោះកុង	ក្រចេះ	មណ្ឌលគីរី
ពោធិសាត់	រតនៈគីរី	សៀមរាប	ព្រះសីហនុ	កែប

PSDD បានផ្តល់មូលនិធិសម្រាប់ គម្រោងសាកល្បងពង្រឹងសមត្ថភាពថ្នាក់ស្រុក (DIPs):

បន្ទាយមានជ័យ	បាត់ដំបង	កំពង់ឆ្នាំង	កណ្តាល	ភ្នំពេញ
ព្រៃវែង	ស្វាយរៀង	តាកែវ	កំពង់ធំ	ព្រះវិហារ
ស្ទឹងត្រែង	កំពត	ឧត្តមានជ័យ	ប៉ៃលិន	

ការផ្តល់មូលនិធិសម្រាប់ឆ្នាំ ២០០៩

ក្នុងឆ្នាំ២០០៩ មានការផ្លាស់ប្តូរមួយទៅនឹងខេត្តមួយចំនួនដែលបានផ្តល់មូលនិធិដោយចរន្តពីរ ។ ដានីដានិងដេហ្វីត (Danida and DFID) នៅផ្តល់មូលនិធិដល់ ១០ខេត្ត ដូចមុនដដែល ពួកគេបានផ្តល់មូលនិធិ ៣ឆ្នាំកន្លងមក ប៉ុន្តែ បានបន្ថែម២ខេត្តទៀតគឺ ខេត្តកំពង់ធំ និងខេត្តកំពត ។ ក្នុងឆ្នាំ២០០៩នេះ PSDD បានផ្តល់មូលនិធិសម្រាប់ ១២ខេត្ត និងដានីដា និងដេហ្វីត (Danida and DFID) ផ្តល់មូលនិធិសម្រាប់ ១២ខេត្ត ។

សៀវភៅទិន្នន័យខេត្ត ឆ្នាំ២០០៩: ផែនការអភិវឌ្ឍន៍ និងគម្រោងនានា

១៣.១ គម្រោងហេដ្ឋារចនាសម្ព័ន្ធផ្គ្រព័ន្ធនៅថ្នាក់ស្រុក ឆ្នាំ២០០៦-២០០៩

១៣.១.១ គម្រោងហេដ្ឋារចនាសម្ព័ន្ធផ្គ្រព័ន្ធនៅថ្នាក់ស្រុក ឆ្នាំ២០០៦-២០០៨

ប្រភេទ ក្រុង	ឆ្នាំ	ឈ្មោះគម្រោង	ភ្នាក់ងារអនុវត្ត	ថវិកា	លទ្ធផលគម្រោង	អ្នកទទួលបាន
បាទី	2007	ស្ដារប្រឡាយត្បូងដីប្រវែង ១១០០ ម	អន្តរឃុំ	\$6,743		
បាទី	2008	ជួសជុលផ្លូវក្រាលគ្រួសក្រហម ១មិថុនា	គ.កអន្តរឃុំ	\$6,223	១២៤២ម	
ប្ដូរជលសារ	2006	ស្ដារប្រឡាយលេខ ៨៨	គណៈកម្មការអន្តរឃុំ	\$12,482		
ប្ដូរជលសារ	2007	ស្ដារប្រឡាយមេលេខ ៨៨ ប្រវែង ៥៥០ ម	អន្តរឃុំ	\$4,305		
ប្ដូរជលសារ	2007	ជួសជុលផ្លូវក្រាលគ្រួសក្រហមប្រវែង ២០៧ ម	អន្តរឃុំ	\$3,053		
ប្ដូរជលសារ	2008	ជួសជុលប្រឡាយ ៨៨	គ.កអន្តរឃុំ	\$6,035	១៤០ម	
ប្ដូរជលសារ	2008	ថែរក្សាផ្លូវក្រាលគ្រួសក្រហម	គ.កអន្តរឃុំ	\$2,380	៣១២ម	

១៣.១.២ គម្រោងធនធានសម្ព័ន្ធផ្គ្រប់គ្រងទឹកក្រុងស្រុក ក្នុងឆ្នាំ២០០៩

ស្រុក/ក្រុង	ឈ្មោះគម្រោង	វិស័យ	ភ្នាក់ងារអនុវត្ត	ថវិកា	លទ្ធផលគម្រោង	ចំនួនអ្នកទទួលបាន		លទ្ធផលសំរេច	កត់សំគាល់បញ្ហានៃលទ្ធផលសម្រេច
						សរុប	ស្រី		
បាទី	ស្ថានភាពស្រែក្រហម ត្រពាំងក្រូច	ផ្លូវលំជនបទ	មន្ទីរអភិវឌ្ឍន៍ជនបទ	\$10,250	៤.៦០០ ម	2,419	1,256	100%	
បាទី	ចូលរួមជាមួយឃុំសង់ប្រឡាយបង្ហូរទឹក ស្អុយ នៅផ្សារសំរោងយោង	សាធារណៈការ	គណៈកម្មការអចិន្ត្រៃយ៍	\$10,000				0%	ព័ត៌មានទាំងអស់នឹងផ្តល់ជូននៅពាក់ កណ្តាល ខែមិថុនា
ប្តីជលសារ	សង់ទ្វារទឹក	ការគ្រប់គ្រងធនធានទឹក	មន្ទីរធនធានទឹក	\$1,900	1 Place	1,500	825	0%	រង់ចាំការបញ្ជាក់បច្ចេកទេសពីមន្ទីរជំនាញ
ប្តីជលសារ	សង់ផ្លូវដី	ផ្លូវលំជនបទ	មន្ទីរអភិវឌ្ឍន៍ជនបទ	\$18,300	1220 m	3,500	1,925	0%	ដូចខាងលើ

បច្ចុប្បន្នភាពចុងក្រោយថ្ងៃទី ៣០ មិថុនា ឆ្នាំ២០០៩

១៣.២ គម្រោងសេវាកម្មផ្តួចផ្តើមនៅថ្នាក់ស្រុក ឆ្នាំ២០០៦-២០០៩

១៣.២.១ គម្រោងសេវាកម្មផ្តួចផ្តើមថ្នាក់ស្រុក ឆ្នាំ២០០៦-២០០៨

ស្រុក ក្រុង	ឆ្នាំ	ឈ្មោះគម្រោង	ភ្នាក់ងារអនុវត្ត	ថវិកា	លទ្ធផលគម្រោង	អ្នកទទួលបាន
បាទី	២០០៧	បណ្តុះបណ្តាលអំពីបច្ចេកទេសចិញ្ចឹមជ្រូក	កសិកម្មស្រុក	\$272		
បាទី	២០០៧	បណ្តុះបណ្តាលអំពីបច្ចេកទេសចិញ្ចឹមមាន់	កសិកម្មស្រុក	\$194		
បាទី	២០០៧	ផ្សព្វផ្សាយច្បាប់ដីធ្លី	សុរិយោដីស្រុក	\$373		
បាទី	២០០៧	ផ្សព្វផ្សាយការការពារអំពើហិង្សាក្នុងគ្រួសារ	កិច្ចការនារីស្រុក	\$788		
បាទី	២០០៧	បណ្តុះបណ្តាលអំពីបច្ចេកទេសដាំស្រូវ	កសិកម្មស្រុក	\$1,562		
បាទី	២០០៧	ផ្សព្វផ្សាយអំពីសន្តិសុខសង្គម និងសណ្តាប់ធ្នាប់សាធារណៈ	ប៉ូលីសស្រុក	\$635		
បាទី	២០០៧	ផលិតក្តារ និងប្រអប់សំបុត្រព័ត៌មាន	សាលាស្រុក	\$520		
បុរីជលសារ	២០០៦	ដំណើរការផ្នែកអក្ខរកម្ម	មន្ទីរអប់រំ	\$830		
បុរីជលសារ	២០០៦	បណ្តុះបណ្តាលវិជ្ជាជីវៈកាត់ដេរ	មន្ទីរកិច្ចការនារី	\$2,280		
បុរីជលសារ	២០០៦	វគ្គបណ្តុះបណ្តាលអំពីការទប់ស្កាត់និងប្រឆាំងអំពើហិង្សាក្នុងគ្រួសារ	មន្ទីរកិច្ចការនារី	\$163		
បុរីជលសារ	២០០៦	ផ្តល់ពូជព្រី	មន្ទីរកសិកម្មខេត្ត	\$646		
បុរីជលសារ	២០០៦	ផ្សព្វផ្សាយច្បាប់ភូមិបាល	ការិយាល័យសុរិយោដីស្រុក	\$858		
បុរីជលសារ	២០០៦	ផ្សព្វផ្សាយច្បាប់សន្តិសុខ សណ្តាប់ធ្នាប់	ស្នងការស្រុក	\$741		
បុរីជលសារ	២០០៧	បណ្តុះបណ្តាលពីការជួសជុលម៉ាស៊ីនការណ៍តុល្យ	កសិកម្មស្រុក	\$2,847		
បុរីជលសារ	២០០៧	ផ្សព្វផ្សាយការការពារអំពើហិង្សាក្នុងគ្រួសារ	កិច្ចការនារីស្រុក	\$217		
បុរីជលសារ	២០០៧	ផ្សព្វផ្សាយកម្មសិទ្ធិដីធ្លី	កិច្ចការនារីស្រុក	\$415		

១៣.២.២ គម្រោងសេវាកម្មផ្គត់ផ្គង់ទឹកស្អាត ក្នុងឆ្នាំ២០០៩

ស្រុក/ ក្រុង	ឈ្មោះគម្រោង	វិស័យ	ភ្នាក់ងារអនុវត្ត	ថវិកា	លទ្ធផលគម្រោង	ចំនួនអ្នកទទួលបាន		លទ្ធផលសំរេច	កត់សំគាល់បញ្ហានៃលទ្ធផល សម្រេច
						សរុប	ស្រី		
បាទី	ផ្សព្វផ្សាយច្បាប់ចម្រើនផ្លូវគោក	រដ្ឋបាល សន្តិសុខនិងសណ្តាប់ធ្នាប់ សង្គម	អធិការស្រុក	\$628	១៥ វគ្គ	450	135	100%	
បាទី	បណ្តុះបណ្តាលអំពីដំណាំស្រូវ និងធ្វើបង្ហាញ	កសិកម្ម	កសិកម្មស្រុក	\$1,246	២ វគ្គ	180	54	100%	
បាទី	បណ្តុះបណ្តាលអំពីបច្ចេកទេស ចិញ្ចឹមមាន់	កសិកម្ម	កសិកម្មស្រុក	\$990	៥ វគ្គ	150	30	100%	
បាទី	បណ្តុះបណ្តាលអំពីការធ្វើជីវកម្មប្រៃសណីយ៍	កសិកម្ម	កសិកម្មស្រុក	\$363	៣ វគ្គ	90	60	100%	
បាទី	ផ្សព្វផ្សាយការគ្រប់គ្រងធនធានធម្មជាតិនិងបរិស្ថាន	ការគ្រប់គ្រងធនធានធម្មជាតិ/ បរិស្ថាន	ការិយាល័យបរិស្ថាន	\$298	៧ វគ្គ	210	70	100%	
បាទី	បណ្តុះបណ្តាលវិជ្ជាជីវៈ	យេនឌ័រ	ការិយាល័យនារីស្រុក	\$1,859	១ វគ្គ	10	10	0%	រៀបចំដេញថ្លៃក្នុងពេលឆាប់ៗនេះ
បាទី	អប់រំសុខភាពនិងអនាម័យជនបទ	សុខភាព	មណ្ឌលសុខភាព/ស្រុកប្រតិបត្តិ	\$628	១៥ វគ្គ	405	180	100%	
បាទី	ផ្សព្វផ្សាយច្បាប់ប្រឆាំងអំពើហិង្សា ក្នុងគ្រួសារ	យេនឌ័រ	ការិយាល័យនារីស្រុក	\$628	១៥ វគ្គ	450	225	80%	
បាទី	ផ្សព្វផ្សាយច្បាប់ប្រឆាំងការជួញដូរ មនុស្ស	យេនឌ័រ	ការិយាល័យនារីស្រុក	\$85	២ វគ្គ	60	10	100%	
បាទី	ផ្សព្វផ្សាយច្បាប់ភូមិបាលនិងច្បាប់សាងសង់	ការរៀបចំដែនដី/កម្មសិទ្ធិដីធ្លី	ភូមិបាលស្រុក	\$383	៩ វគ្គ	270	90	56%	
ប្តូរិជលសារ	ធ្វើបង្ហាញអំពីបច្ចេកទេសផលិតកម្មដំណាំស្រូវ	កសិកម្ម	កសិកម្មស្រុក	\$845	៥ វគ្គ	150	70	0%	

សៀវភៅទិន្នន័យខេត្ត ឆ្នាំ២០០៩: ផែនការអភិវឌ្ឍន៍ និងគម្រោងនានា

ស្រុក/ ក្រុង	ឈ្មោះគម្រោង	វិស័យ	ភ្នាក់ងារអនុវត្ត	ថវិកា	លទ្ធផលគម្រោង	ចំនួនអ្នកទទួលបាន		លទ្ធផលសំរេច	កត់សំគាល់បញ្ហានៃលទ្ធផល សម្រេច
						សរុប	ស្រី		
ប្តូរិជលសារ	ផ្សព្វផ្សាយច្បាប់គ្រប់គ្រងសម្ភារៈ កសិកម្ម	កសិកម្ម	កសិកម្មស្រុក	\$384	៤ វគ្គ	120	50	0%	
ប្តូរិជលសារ	ផ្សព្វផ្សាយច្បាប់ប្រឆាំងអំពើហឹង្សាក្នុងគ្រួសារ	យេនឌ័រ	ការិយាល័យនារីស្រុក	\$455	៥ វគ្គ	150	100	100%	
ប្តូរិជលសារ	ផ្សព្វផ្សាយច្បាប់ឧស្សាហកម្មនិងសិប្បកម្ម	ឧស្សាហកម្មវិនិច្ឆ័យ	ការិ.ឧស្សាហកម្ម	\$243	៣ វគ្គ	90	40	100%	
ប្តូរិជលសារ	ផ្សព្វផ្សាយច្បាប់ចរាចរផ្លូវគោក	រដ្ឋបាល សន្តិសុខ និងសណ្តាប់ធ្នាប់ សង្គម	អធិការស្រុក	\$676	៧ វគ្គ	210	100	28%	
ប្តូរិជលសារ	ផ្សព្វផ្សាយការគ្រប់គ្រងការពារធនធានធម្មជាតិនិងបរិស្ថាន	ការគ្រប់គ្រង ធនធានធម្មជាតិ/ បរិស្ថាន	ការិយាល័យបរិស្ថាន	\$480	៥ វគ្គ	150	50	0%	
ប្តូរិជលសារ	ផ្សព្វផ្សាយការប្រើប្រាស់អាវុធជាតិផ្ទះ	រដ្ឋបាល សន្តិសុខ និងសណ្តាប់ធ្នាប់ សង្គម	អធិការស្រុក	\$480	៥ វគ្គ	150	50	0%	
ប្តូរិជលសារ	ផ្សព្វផ្សាយអំពីការចុះ អាត្រានុគោលដ្ឋាន	រដ្ឋបាល សន្តិសុខ និងសណ្តាប់ធ្នាប់ សង្គម	គណៈកម្មការអចិន្ត្រៃយ៍	\$485	៥ វគ្គ	150	50	0%	
ប្តូរិជលសារ	បណ្តុះបណ្តាលជនបង្គោលឃុំ	ព័ត៌មាន/ ទំនាក់ទំនង	ការិ.ព័ត៌មានស្រុក	\$1,680	៥ វគ្គ	150	50	100%	
ប្តូរិជលសារ	ផ្សព្វផ្សាយច្បាប់ថែរក្សាប្រព័ន្ធធារាសាស្ត្រ	វប្បធម៌	ការិ.វប្បធម៌	\$375	៥ វគ្គ	150	50	100%	

បច្ចុប្បន្នភាពចុងក្រោយថ្ងៃទី ៣០ មិថុនា ឆ្នាំ២០០៩

១៣.៣ គម្រោងអន្តរាស្ត្រសង្កាត់ ឆ្នាំ២០០៨-២០០៩

១៣.៣.១ គម្រោងអន្តរាស្ត្រសង្កាត់ ឆ្នាំ២០០៨

គ្មានគម្រោងអន្តរាស្ត្រសង្កាត់ក្នុងខេត្តនេះ នៅក្នុងឆ្នាំ២០០៨ទេ ។

១៣.៣.២ គម្រោងអន្តរាជ្ញសង្កាត់ ឆ្នាំ២០០៩

ស្រុក/ខណ្ឌ	ឃុំ សង្កាត់ ទីតាំងគំរោង	ឃុំ/សង្កាត់ ទទួលបាន	លទ្ធផល	បរិមាណ ឬ ទំហំ	ឯកតា	តំលៃ កិច្ចសន្យា	ប្រភពទុន (ដុល្លារអាមេរិក)	
							មូលនិធិ អន្តរសង្កាត់	សហគមន៍
គិរីវង់ ទ្រាំង	អង្គប្រាសាទ សន្តង ជីខ្នារ	អង្គប្រាសាទ សន្តង ជីខ្នារ	ជួសជុលផ្លូវលំដីស	6,515	ម៉ែត្រ	\$40,748.37	\$40,678.37	\$70.00
			លូកាត់ផ្លូវ	4	កន្លែង			
សរុបសំរាប់ស្រុកគិរីវង់ ទ្រាំង						\$40,748.37	\$40,678.37	\$70.00
កោះអណ្តែត គិរីវង់	ពេជសារ ក្រពុំឈូក ព្រះបាទជាន់ជុំ	ពេជសារ ក្រពុំឈូក ព្រះបាទជាន់ជុំ	ព្រឡាយទួលអេង	2,800	ម៉ែត្រ	\$33,800.00	\$33,700.00	\$100.00
			សន្ទះទ្វារទឹក	3	កន្លែង			
សរុបសំរាប់ស្រុក កោះអណ្តែត គិរីវង់						\$33,800.00	\$33,700.00	\$100.00
ទ្រាំង	ស្រងែ ឈូក	ស្រងែ ឈូក	ស្តារប្រឡាយ	2,971	ម៉ែត្រ	\$20,064.44	\$19,994.00	\$70.00
សរុបសំរាប់ស្រុកទ្រាំង						\$20,064.44	\$19,994.00	\$70.00
សំរោង	ជីវៈពោន ខ្នារ	ជីវៈពោន ខ្នារ	ផ្លូវលំដីសក្រាលកំទេចផ្ទះ	5,225	ម៉ែត្រ	\$21,760.00	\$21,690.00	\$70.00
សរុបសំរាប់ស្រុក សំរោង						\$21,760.00	\$21,690.00	\$70.00
កោះអណ្តែត	ព្រៃខ្លា ក្រពុំឈូក	ព្រៃខ្លា ក្រពុំឈូក	ផ្លូវលំដីសក្រាលគ្រួសខ្សាច់ស	3,785	ម៉ែត្រ	\$25,385.00	\$25,285.00	\$100.00
សរុបសំរាប់ស្រុក កោះអណ្តែត						\$25,385.00	\$25,285.00	\$100.00
សរុបខេត្ត តាកែវ						\$141,757.81	\$141,347.37	\$410.00

ប្រភព: គម្រោងអន្តរាជ្ញសង្កាត់ ក្រសួងមហាផ្ទៃ (នាយកដ្ឋានរដ្ឋបាលមូលដ្ឋាន) គម្រោងអភិបាលកិច្ចមូលដ្ឋាន - DDLG/UNDP

សៀវភៅទិន្នន័យខេត្ត ឆ្នាំ២០០៩: ផែនការអភិវឌ្ឍន៍ និងគម្រោងនានា

១៣.៤ ថវិកានិយោគខេត្ត(PIF) និងថវិកានិយោគស្រុក (DIF)

ថវិកានិយោគខេត្ត និងស្រុក ទទួលបានពីម្ចាស់ជំនួយ PSDD, DANIDA, UNICEF, IFAD និង CANADA ។ ប៉ុន្តែ នៅក្នុងផ្នែកនេះ យើងបញ្ចូលគម្រោងថវិកានិយោគខេត្ត និងស្រុកដែលបានផ្តល់ដោយភីអេសឌីឌី និងដានីដា (PSDD and DANIDA) តាមរយៈកម្មវិធីគ្រប់គ្រងធនធានធម្មជាតិ និងជីវភាពរស់នៅ (NRM&L) ប៉ុណ្ណោះ ។

១៣.៤.១ ថវិកានិយោគខេត្ត និងថវិកានិយោគស្រុក ឆ្នាំ២០០៨

បញ្ជីលទ្ធផលរបស់ គ.ជ.អ.ប			ថវិកា
ពិពណ៌នាលទ្ធផល	ឯកតា	បរិមាណ	
ចំណងជើងផ្នែកគាំទ្រ: ការគាំទ្រដល់ ផ្នែកគ្រប់គ្រងកិច្ចសន្យានិងរដ្ឋបាល			លេខកូដផ្នែក:21/CAU/08-01
ចំណាយគាំទ្រដល់មន្ត្រីផ្នែកគ្រប់គ្រងកិច្ចសន្យា	ខែ	12	\$ 13,830.00
គាំទ្រការងាររដ្ឋបាលកម្មវិធី	ខែ	12	\$ 9,380.00
មន្ត្រីគាំទ្រកម្មវិធី	ខែ	12	\$ 2,640.00
ការផ្សាយ	ខែ	12	\$ 6,520.00
ប្រជុំនិងសិក្ខាសាលាពីការងារកម្មវិធី	ខែ	12	\$ 1,347.00
ចំណាយផ្សេងទៀតសំរាប់គាំទ្រកម្មវិធី	ខែ	12	\$ 15,410.50
បណ្តុះបណ្តាលនិងពង្រឹងសមត្ថភាពដោយ/សំរាប់មន្ត្រីផ្នែកគ្រប់គ្រងកិច្ចសន្យា	នាក់-ថ្ងៃ	(6F+24M) X 9D	\$ 1,070.00
ចំនាយជាថ្លៃហេតុ			\$4,630.50
សរុបរងរបស់ផ្នែកគាំទ្រ			\$54,828.00
ចំណងជើងផ្នែកគាំទ្រ: ការគាំទ្រដល់ ផ្នែកហិរញ្ញវត្ថុ			លេខកូដផ្នែក:21/FIN/08-01
គាំទ្រដល់មន្ត្រីហិរញ្ញវត្ថុនៃ គ.ប្រ.	ខែ	12	\$8,582.00
គាំទ្រដល់មន្ត្រីគណនាខេត្ត	ខែ	12	\$13,740.00
ចំណាយផ្សេងទៀតសំរាប់ផ្នែកហិរញ្ញវត្ថុ	ខែ	12	\$1,080.00
បណ្តុះបណ្តាល និង កសាងសមត្ថភាពដោយ/សំរាប់មន្ត្រីហិរញ្ញវត្ថុ	នាក់-ថ្ងៃ	(F+M) X 3D	\$0.0
ចំនាយជាថ្លៃហេតុ			\$0.00
សរុបរងរបស់ផ្នែកគាំទ្រ			\$23,402.00
ចំណងជើងផ្នែកគាំទ្រ: ការគាំទ្រដល់ ផ្នែកគាំទ្របច្ចេកទេស			លេខកូដផ្នែក:21/TSU/08-01
គាំទ្រដល់ផ្នែកគាំទ្របច្ចេកទេស នៃ គ.ប្រ	ខែ	12	\$ 18,896.00
ចំណាយផ្សេងទៀតសំរាប់ផ្នែកគាំទ្របច្ចេកទេស	ខែ	12	\$ 600.00
បណ្តុះបណ្តាលនិងពង្រឹងសមត្ថភាព សំរាប់ ផ្នែកគាំទ្របច្ចេកទេស នៃ គ.ប្រ	នាក់-ថ្ងៃ	(2F+13M) X 2D	\$ 101.00
បណ្តុះបណ្តាលនិងពង្រឹងសមត្ថភាព ដោយ ផ្នែកគាំទ្របច្ចេកទេស នៃ គ.ប្រ	នាក់-ថ្ងៃ	(10F+80M) X 2D	\$ 552.00
ចំនាយជាថ្លៃហេតុ			\$0.00
សរុបរងរបស់ផ្នែកគាំទ្រ			\$20,149.00
ចំណងជើងផ្នែកគាំទ្រ: ការគាំទ្រដល់ គម្រោងគាំទ្រការអភិវឌ្ឍន៍តាមបែបប្រជាធិបតេយ្យតាមរយៈ វិមជ្ឈការ និងវិសហមជ្ឈការ			លេខកូដផ្នែក:21/PSD/08-01
ចំណាយគាំទ្របុគ្គលិកគំរោងគាំទ្រការអភិវឌ្ឍន៍បែបប្រជាធិបតេយ្យតាមរយៈ វិមជ្ឈការ និងវិសហមជ្ឈការ	ខែ	12	\$ 17,461.00
បុគ្គលិកគាំទ្រគំរោងគាំទ្រការអភិវឌ្ឍន៍បែបប្រជាធិបតេយ្យតាមរយៈ វិមជ្ឈការ និងវិសហមជ្ឈការ	ខែ	12	\$ 5,850.00
ចំនាយជាថ្លៃហេតុ			\$0.00

សៀវភៅទិន្នន័យខេត្ត ឆ្នាំ២០០៩: ផែនការអភិវឌ្ឍន៍ និងគម្រោងនានា

បញ្ជីលទ្ធផលរបស់ គ.ជ.អ.ប			ថវិកា
ពិពណ៌នាលទ្ធផល	ឯកតា	បរិមាណ	
សរុបរបស់ផ្នែកគាំទ្រ			\$23,311.00
ចំណងជើងផ្នែកគាំទ្រ: ការគាំទ្រដល់ ផ្នែករដ្ឋបាលមូលដ្ឋាន		លេខកូដផ្នែក:21/LAU/08-01	
គាំទ្រដល់ផ្នែករដ្ឋបាលមូលដ្ឋាន នៃ គ.ប្រ	ខែ	12	\$ 53,324.00
រៀបចំសមាជក្រុមប្រឹក្សាឃុំ/សង្កាត់	សមាជ	1	\$ 3,850.50
ក្រុមការងារគណនេយ្យភាព	ខែ	12	\$ 1,444.50
ចំណាយផ្សេងទៀតសំរាប់ផ្នែករដ្ឋបាលមូលដ្ឋាន	ខែ	12	\$ 1,700.00
គណៈកម្មាធិការទទួលបន្ទុកកិច្ចការនារី និងកុមារឃុំ សង្កាត់	គណៈកម្មាធិការ	100	\$ 22,900.00
បណ្តុះបណ្តាលនិងពង្រឹងសមត្ថភាព សំរាប់ ផ្នែករដ្ឋបាលមូលដ្ឋាន នៃ គ.ប្រ	នាក់-ថ្ងៃ	(9F+43M) X 26D	\$ 3,555.00
បណ្តុះបណ្តាលនិងពង្រឹងសមត្ថភាព ដោយ ផ្នែករដ្ឋបាលមូលដ្ឋាន នៃ គ.ប្រ	ថ្ងៃ	(42F+237M) X 8D	\$ 6,919.00
ចំនាយជាយថាហេតុ			\$0.00
សរុបរបស់ផ្នែកគាំទ្រ			\$93,693.00
ចំណងជើងកិច្ចសន្យា: គាំទ្រដល់ការអភិវឌ្ឍន៍វិស័យកសិកម្មចម្រុះ		លេខកិច្ចសន្យា:21/AGR/0801-00	
ការចុះតាមដាន	នាក់-ថ្ងៃ	160	\$ 1,665.00
ការវាយតម្លៃ	របាយការណ៍	2	\$ 126.00
ការបង្កើត/គាំទ្រភ្នាក់ងារចិញ្ចឹមសត្វកូមិ	នាក់	30	\$ 6,424.00
កសិករបានទទួលការបណ្តុះបណ្តាលពី បច្ចេកទេសផ្សព្វផ្សាយក្សេត្រសាស្ត្រ និងការបង្ហាញ	នាក់-ថ្ងៃ	(378F+1010M) X 1D	\$ 5,434.60
ការបណ្តុះបណ្តាលកសិករពីបច្ចេកទេស ផ្សព្វផ្សាយអំពីត្រី និងការបង្ហាញ	នាក់-ថ្ងៃ	(222F+738M) X 1D	\$ 2,022.00
ចំនាយជាយថាហេតុ			\$328.40
សរុបរបស់កិច្ចសន្យា			\$16,000.00
ចំណងជើងកិច្ចសន្យា: លើកកម្ពស់វប្បធម៌ប្រពៃណីខ្មែរ និង ការថែរក្សាបេតិកភណ្ឌជាតិ		លេខកិច្ចសន្យា:21/CUL/0801-00	
ព្រឹត្តិការណ៍វប្បធម៌	ព្រឹត្តិការណ៍	41	\$ 2,341.00
ការចុះតាមដាន	នាក់-ថ្ងៃ	52	\$ 407.00
ការវាយតម្លៃ	របាយការណ៍	2	\$ 174.00
ចំនាយជាយថាហេតុ			\$78.00
សរុបរបស់កិច្ចសន្យា			\$3,000.00
ចំណងជើងកិច្ចសន្យា: គាំទ្រដល់ផែនការការអភិវឌ្ឍន៍ស្រុកបាទី		លេខកិច្ចសន្យា:21/D02/0801-00	
សាងសង់ រឺ ជួសជុលផ្លូវ	ម៉ែត្រ	2500	\$ 8,222.50
ការត្រួតពិនិត្យតាមដានការអនុវត្តគំរោង ឬសកម្មភាព	នាក់-ថ្ងៃ	40	\$ 211.50
ការរៀបចំរបាយការណ៍ផ្សេងៗ	របាយការណ៍	2	\$ 1,478.89
ការគាំទ្រសំភារៈការិយាល័យ	ប្រចាំខែ	12	\$ 622.50
បណ្តុះបណ្តាលអំពីការប្រឆាំងនឹងអំពើហិង្សាក្នុងគ្រួសារ	នាក់-ថ្ងៃ	(32F+118M) X 2D	\$ 390.00
ការបណ្តុះបណ្តាលអំពីការយល់ដឹង/ ដំណោះស្រាយជម្លោះដីធ្លី	នាក់-ថ្ងៃ	(9F+21M) X 5D	\$ 297.50
បណ្តុះបណ្តាលអំពីសន្តិសុខសង្គម	នាក់-ថ្ងៃ	(7F+23M) X 2D	\$ 142.00
អប់រំផ្សព្វផ្សាយអំពីច្បាប់ចម្រាញ់	នាក់-ថ្ងៃ	(70F+380M) X 1D	\$ 632.50
ការអប់រំ និង ការយល់ដឹងអំពីបរិស្ថាននិងធនធានធម្មជាតិ	នាក់-ថ្ងៃ	(11F+19M) X 4D	\$ 163.00
បណ្តុះបណ្តាលដល់កសិករ ពីប្រព័ន្ធកសិកម្មចម្រុះ	នាក់-ថ្ងៃ	(534F+636M) X 1D	\$ 1,377.50
ការពង្រឹងសមត្ថភាពមន្ត្រីថ្នាក់ស្រុក ខណ្ឌ	នាក់-ថ្ងៃ	(14F+76M) X 1D	\$ 181.00
ចំនាយជាយថាហេតុ			\$130.00

សៀវភៅទិន្នន័យខេត្ត ឆ្នាំ២០០៩: ផែនការអភិវឌ្ឍន៍ និងគម្រោងនានា

បញ្ជីលទ្ធផលរបស់ គ.ជ.អ.ប			ថវិកា
ពិពណ៌នាលទ្ធផល	ឯកតា	បរិមាណ	
សរុបរបស់កិច្ចសន្យា			\$13,848.89
ចំណងជើងកិច្ចសន្យា: គាំទ្រការពង្រឹងតួនាទីថ្នាក់ស្រុក		លេខកិច្ចសន្យា:21/D03/0801-00	
ផ្ទៃដីចំនួនហិកតាបានទទួលការស្រោចស្រព ក្នុងរដូវប្រាំង	ហិកតា	200	\$ 2,380.00
ការគាំទ្រសំភារៈភារិយាល័យ	ប្រចាំខែ	12	\$ 5,818.65
សាងសង់ រឺ ជួសជុលផ្លូវ	ម៉ែត្រ	2000	\$ 6,035.00
បណ្តុះបណ្តាលវិជ្ជាជីវៈ	នាក់-ថ្ងៃ	(451F+699M) X 1D	\$ 2,812.00
ចំនាយជាលម្អិត			\$106.00
សរុបរបស់កិច្ចសន្យា			\$17,151.65
ចំណងជើងកិច្ចសន្យា: គាំទ្រការអប់រំក្រៅប្រព័ន្ធ និងជួយសិស្សក្រីក្រអោយបានរៀនចប់ថ្នាក់ទី៩		លេខកិច្ចសន្យា:21/EDU/0801-01	
ថ្នាក់អប់រំក្រៅប្រព័ន្ធ	ថ្នាក់(សិស្ស២៥នាក់)	20	\$ 7,345.40
ទឹកស្អាត និងអនាម័យក្នុងសាលារៀន	មុខរបស់	9	\$ 9,383.92
ការចុះតាមដាន	នាក់-ថ្ងៃ	70	\$ 1,243.50
ការវាយតម្លៃ	របាយការណ៍	2	\$ 175.00
ចំនាយជាលម្អិត			\$321.70
សរុបរបស់កិច្ចសន្យា			\$18,469.52
ចំណងជើងកិច្ចសន្យា: គាំទ្រគម្រោងការបញ្ជ្រាបយេនឌ័រ		លេខកិច្ចសន្យា:21/GEN/0801-00	
ការចុះតាមដាន	នាក់-ថ្ងៃ	45	\$ 768.00
ការវាយតម្លៃ	របាយការណ៍	2	\$ 241.00
ពង្រឹងសមត្ថភាពដល់មន្ត្រីមន្ទីរកិច្ចការនារី	នាក់-ថ្ងៃ	(37F+0M) X 1D	\$ 1,303.00
បណ្តុះបណ្តាលស្តីពីការបញ្ជ្រាបយេនឌ័រ	នាក់-ថ្ងៃ	(804F+53M) X 1D	\$ 3,034.00
បណ្តុះបណ្តាលស្តីពីការបញ្ជ្រាបយេនឌ័រដល់ សមាជិកក្រុមប្រឹក្សាឃុំ-សង្កាត់	នាក់-ថ្ងៃ	(500F+750M) X 1D	\$ 2,540.00
ការបណ្តុះបណ្តាលវិជ្ជាជីវៈ	នាក់-ថ្ងៃ	(16F+0M) X 78D	\$ 2,484.00
ចំនាយជាលម្អិត			\$305.00
សរុបរបស់កិច្ចសន្យា			\$10,675.00
ចំណងជើងកិច្ចសន្យា: លើកកម្ពស់សត្ថភាពឧបបូរណ និង អាហារូបត្ថម្ភ		លេខកិច្ចសន្យា:21/HEA/0801-00	
ការចុះតាមដាន	នាក់-ថ្ងៃ	52	\$ 314.50
ការវាយតម្លៃ	របាយការណ៍	2	\$ 97.50
ការអប់រំបន្តអំពីសុខភាព	នាក់-ថ្ងៃ	(2779F+645M) X 1D	\$ 5,950.50
ចំនាយជាលម្អិត			\$137.50
សរុបរបស់កិច្ចសន្យា			\$6,500.00
ចំណងជើងកិច្ចសន្យា: គាំទ្រដល់ផែនការយុទ្ធសាស្ត្រតំរូវឱសសំរាប់ការអភិវឌ្ឍន៍ស្រុក ដូនកែវ		លេខកិច្ចសន្យា:21/LUM/0801-00	
ការវាយតម្លៃ	របាយការណ៍	1	\$ 255.00
ដំណើរការផែនការប្រើប្រាស់ដីធ្លី	ផែនការ	11	\$ 5,150.00
ចំនាយជាលម្អិត			\$95.00
សរុបរបស់កិច្ចសន្យា			\$5,500.00
ចំណងជើងកិច្ចសន្យា: គាំទ្រការគ្រប់គ្រងបរិស្ថាន និង ធនធានធម្មជាតិ		លេខកិច្ចសន្យា:21/NRM/0801-00	
ការចុះតាមដាន	នាក់-ថ្ងៃ	40	\$ 292.50
ការវាយតម្លៃ	របាយការណ៍	2	\$ 125.00

សៀវភៅទិន្នន័យខេត្ត ឆ្នាំ២០០៩: ផែនការអភិវឌ្ឍន៍ និងគម្រោងនានា

បញ្ជីលទ្ធផលរបស់ គ.ជ.អ.ប			ថវិកា
ពិពណ៌នាលទ្ធផល	ឯកតា	បរិមាណ	
ការអប់រំ និង ការយល់ដឹងអំពីបរិស្ថាននិងធនធានធម្មជាតិ	នាក់-ថ្ងៃ	(3791F+4924M) X 1D	\$ 3,465.75
ចំនាយជាយថាហេតុ			\$116.75
សរុបរងរបស់កិច្ចសន្យា			\$4,000.00
ចំណងជើងកិច្ចសន្យា: គាំទ្រដល់ការបណ្តុះបណ្តាលជនបង្គោលព័ត៌មានឃុំ			លេខកិច្ចសន្យា:21/PIN/0801-01
ការចុះតាមដាន	នាក់-ថ្ងៃ	120	\$ 597.50
ការវាយតម្លៃ	របាយការណ៍	2	\$ 161.50
បណ្តុះបណ្តាលស្តីពីព័ត៌មាន និងទំនាក់ទំនង	នាក់-ថ្ងៃ	(35F+185M) X 1D	\$ 484.90
ចំនាយជាយថាហេតុ			\$65.50
សរុបរងរបស់កិច្ចសន្យា			\$1,309.40
ចំណងជើងកិច្ចសន្យា: គាំទ្រការកសាងផែនការខេត្ត			លេខកិច្ចសន្យា:21/PLA/0801-00
សមាហរណកម្មផែនការថ្នាក់ស្រុក	សិក្សាសាលា	10	\$ 2,560.00
មូលដ្ឋានទិន្នន័យឃុំ	សៀវភៅទិន្នន័យ	1216	\$ 3,465.00
ផែនការវិនិយោគអភិវឌ្ឍន៍ខេត្ត	ផ.វ.អ.ខ	1	\$ 496.00
ការចុះតាមដាន	នាក់-ថ្ងៃ	170	\$ 805.00
បណ្តុះបណ្តាលអំពីការធ្វើផែនការ	នាក់-ថ្ងៃ	(5F+29M) X 6D	\$ 1,938.50
ចំនាយជាយថាហេតុ			\$285.50
សរុបរងរបស់កិច្ចសន្យា			\$9,550.00
ចំណងជើងកិច្ចសន្យា: គាំទ្រដល់ការថែទាំផ្លូវ និង សហគមន៍ដឹកនាំអនាម័យ			លេខកិច្ចសន្យា:21/RRD/0801-01
ការថែទាំផ្លូវជាប្រចាំ	ម៉ែត្រ	9600	\$ 4,243.50
សាងសង់អណ្តូងចម្រុះ	អណ្តូង	27	\$ 13,629.50
ការចុះតាមដាន	នាក់-ថ្ងៃ	130	\$ 617.00
ការវាយតម្លៃ	របាយការណ៍	1	\$ 800.00
ចំនាយជាយថាហេតុ			\$249.00
សរុបរងរបស់កិច្ចសន្យា			\$19,539.00
ចំណងជើងកិច្ចសន្យា: គាំទ្រការបណ្តុះបណ្តាលដល់យុទ្ធជនពិការ ផ្សព្វផ្សាយពីផលប៉ះពាល់នៃការប្រើប្រាស់គ្រឿងញៀន និង សិទ្ធិកុមារ			លេខកិច្ចសន្យា:21/SOC/0801-01
ការចុះតាមដាន	នាក់/ថ្ងៃ	30	\$ 262.00
ការវាយតម្លៃ	របាយការណ៍	2	\$ 160.00
ការបណ្តុះបណ្តាលវិជ្ជាជីវៈ	នាក់-ថ្ងៃ	(0F+20M) X 1D	\$ 0.00
ការបណ្តុះបណ្តាលអំពីការញៀន	នាក់-ថ្ងៃ	(500F+2000M) X 1D	\$500.00
ការបណ្តុះបណ្តាលអំពីសិទ្ធិកុមារ និង ស្ត្រី	នាក់-ថ្ងៃ	(225F+1000M) X 1D	\$ 257.25
ចំនាយជាយថាហេតុ			\$80.75
សរុបរងរបស់កិច្ចសន្យា			\$1,260.00
ចំណងជើងកិច្ចសន្យា: គាំទ្រវិស័យគ្រប់គ្រងធនធានទឹក			លេខកិច្ចសន្យា:21/WRM/0801-00
រចនាសម្ព័ន្ធ/ សំណង់ត្រួតពិនិត្យទឹក	រចនាសម្ព័ន្ធ	1	\$ 4,128.00
ការអង្កេតមូលដ្ឋាន និងការសិក្សាសង្ខេប	របាយការណ៍	1	\$ 3,258.00

សៀវភៅទិន្នន័យខេត្ត ឆ្នាំ២០០៩: ផែនការអភិវឌ្ឍន៍ និងគម្រោងនានា

បញ្ជីលទ្ធផលរបស់ គ.ជ.អ.ប			ថវិកា
ពិពណ៌នាលទ្ធផល	ឯកតា	បរិមាណ	
ការចុះតាមដាន	នាក់-ថ្ងៃ	50	\$ 440.00
ការវាយតម្លៃ	របាយការណ៍	2	\$ 140.00
ការពង្រឹងសមត្ថភាពទៅលើការគ្រប់គ្រងធនធានទឹក	នាក់-ថ្ងៃ	(4F+76M) X 7D	\$ 1,881.00
ចំនាយជាថ្លៃបេតិកភណ្ឌ			\$153.00
សរុបរងរបស់កិច្ចសន្យា			\$10,000.00
សរុបរួម			\$352,186.46

១៣.៤.២ ថវិកាវិនិយោគខេត្ត និងថវិកាវិនិយោគស្រុក ឆ្នាំ២០០៩

បញ្ជីលទ្ធផលរបស់ គ.ជ.អ.ប			ថវិកា
ពិពណ៌នាលទ្ធផល	ឯកតា	បរិមាណ	
ចំណងជើងផ្នែកគាំទ្រ: ការគាំទ្រដល់ ផ្នែកគ្រប់គ្រងកិច្ចសន្យានិងរដ្ឋបាល			លេខកូដផ្នែក:21/CAU/09-01
ចំណាយគាំទ្រដល់មន្ត្រីផ្នែកគ្រប់គ្រងកិច្ចសន្យា	ខែ	12	\$ 14,343.00
គាំទ្រការងាររដ្ឋបាលកម្មវិធី	ខែ	12	\$ 9,446.00
មន្ត្រីគាំទ្រកម្មវិធី	ខែ	12	\$ 2,640.00
ការផ្សាយ	ខែ	12	\$ 6,730.00
ប្រជុំនិងសិក្ខាសាលាពីការងារកម្មវិធី	ខែ	12	\$ 2,270.00
ចំណាយផ្សេងទៀតសំរាប់គាំទ្រកម្មវិធី	ខែ	12	\$ 26,038.18
បណ្តុះបណ្តាលនិងពង្រឹងសមត្ថភាពដោយ/សំរាប់មន្ត្រីផ្នែកគ្រប់គ្រងកិច្ចសន្យា	នាក់-ថ្ងៃ	(4F+36M) X 10D	\$ 1,163.00
ចំនាយជាថ្លៃបេតិកភណ្ឌ			\$5,199.00
សរុបរងរបស់ផ្នែកគាំទ្រ			\$67,829.18
ចំណងជើងផ្នែកគាំទ្រ: ការគាំទ្រដល់ ផ្នែកហិរញ្ញវត្ថុ			លេខកូដផ្នែក:21/FIN/09-01
គាំទ្រដល់មន្ត្រីហិរញ្ញវត្ថុនៃ គ.ប្រ.	ខែ	12	\$ 8,690.00
គាំទ្រដល់មន្ត្រីគណនាវិធាន	ខែ	12	\$ 14,250.00
ចំណាយផ្សេងទៀតសំរាប់ផ្នែកហិរញ្ញវត្ថុ	ខែ	12	\$ 1,950.00
បណ្តុះបណ្តាល និង កសាងសមត្ថភាពដោយ/សំរាប់មន្ត្រីហិរញ្ញវត្ថុ	នាក់-ថ្ងៃ	(8F+52M) X 2D	\$ 536.00
ចំនាយជាថ្លៃបេតិកភណ្ឌ			\$0.00
សរុបរងរបស់ផ្នែកគាំទ្រ			\$25,426.00
ចំណងជើងផ្នែកគាំទ្រ: ការគាំទ្រដល់ ផ្នែកគាំទ្របច្ចេកទេស			លេខកូដផ្នែក:21/TSU/09-01
គាំទ្រដល់ផ្នែកគាំទ្របច្ចេកទេស នៃ គ.ប្រ.	ខែ	12	\$ 18,295.00
ចំណាយផ្សេងទៀតសំរាប់ផ្នែកគាំទ្របច្ចេកទេស	ខែ	12	\$ 2,925.00
បណ្តុះបណ្តាលនិងពង្រឹងសមត្ថភាព សំរាប់ ផ្នែកគាំទ្របច្ចេកទេស នៃ គ.ប្រ.	នាក់-ថ្ងៃ	(1F+14M) X 10D	\$ 157.00
បណ្តុះបណ្តាលនិងពង្រឹងសមត្ថភាព ដោយ ផ្នែកគាំទ្របច្ចេកទេស នៃ គ.ប្រ.	នាក់-ថ្ងៃ	(10F+30M) X 10D	\$ 862.00
ចំនាយជាថ្លៃបេតិកភណ្ឌ			\$0.00
សរុបរងរបស់ផ្នែកគាំទ្រ			\$22,239.00
ចំណងជើងផ្នែកគាំទ្រ: ការគាំទ្រដល់ គម្រោងគាំទ្រការអភិវឌ្ឍន៍តាមបែបប្រជាធិបតេយ្យតាមរយៈ វិមជ្ឈការ និង វិសហមជ្ឈការ			លេខកូដផ្នែក:21/PSD/09-01
ចំណាយគាំទ្របុគ្គលិកគំរោងគាំទ្រការអភិវឌ្ឍន៍បែបប្រជាធិបតេយ្យ តាមរយៈវិមជ្ឈការ និងវិសហមជ្ឈការ	ខែ	12	\$ 17,185.00
បុគ្គលិកគាំទ្រគំរោងគាំទ្រការអភិវឌ្ឍន៍បែបប្រជាធិបតេយ្យតាមរយៈ វិមជ្ឈការ និងវិសហមជ្ឈការ	ខែ	12	\$ 5,850.00

សៀវភៅទិន្នន័យខេត្ត ឆ្នាំ២០០៩: ផែនការអភិវឌ្ឍន៍ និងគម្រោងនានា

បញ្ជីលទ្ធផលរបស់ គ.ជ.អ.ប			ថវិកា
ពិពណ៌នាលទ្ធផល	ឯកតា	បរិមាណ	
ចំនាយជាលម្អិត			\$0.00
សរុបរងរបស់ផ្នែកគាំទ្រ			\$23,035.00
ចំណងជើងផ្នែកគាំទ្រ: ការគាំទ្រដល់ ផ្នែករដ្ឋបាលមូលដ្ឋាន		លេខកូដផ្នែក:21/LAU/09-02	
គាំទ្រដល់ផ្នែករដ្ឋបាលមូលដ្ឋាន នៃ គ.ប្រ	ខែ	12	\$ 52,225.00
រៀបចំសមាជក្រុមប្រឹក្សាឃុំ/សង្កាត់	សមាជិក	1	\$ 3,016.00
ក្រុមការងារគណនេយ្យភាព	ខែ	12	\$ 4,671.00
ចំណាយផ្សេងទៀតសំរាប់ផ្នែករដ្ឋបាលមូលដ្ឋាន	ខែ	12	\$ 2,007.50
គណៈកម្មាធិការទទួលបន្ទុកកិច្ចការសារី និងកុមារឃុំ សង្កាត់	គណៈកម្មាធិការ	100	\$ 2,816.00
បណ្តុះបណ្តាលនិងពង្រឹងសមត្ថភាព សំរាប់ ផ្នែករដ្ឋបាលមូលដ្ឋាន នៃ គ.ប្រ	នាក់-ថ្ងៃ	(9F+48M) X 8D	\$ 6,908.00
បណ្តុះបណ្តាលនិងពង្រឹងសមត្ថភាព ដោយ ផ្នែករដ្ឋបាលមូលដ្ឋាន នៃ គ.ប្រ	ថ្ងៃ	(57F+327M) X 8D	\$ 7,534.00
ចំនាយជាលម្អិត			\$0.00
សរុបរងរបស់ផ្នែកគាំទ្រ			\$79,177.50
ចំណងជើងកិច្ចសន្យា: គាំទ្រដល់ការអភិវឌ្ឍន៍វិស័យកសិកម្មចម្រុះ		លេខកិច្ចសន្យា:21/AGR/0901-00	
ការបង្កើត/គាំទ្រភ្នាក់ងារចិញ្ចឹមសត្វភូមិ	នាក់	30	\$ 6,810.00
ការចុះតាមដាន	នាក់-ថ្ងៃ	150	\$ 1,000.00
ការវាយតម្លៃ	របាយការណ៍	2	\$ 206.00
កសិករបានទទួលការបណ្តុះបណ្តាលពី បច្ចេកទេសផ្សព្វផ្សាយក្សេត្រសាស្ត្រ និងការបង្ហាញ	នាក់-ថ្ងៃ	(1080F+2520M) X 1D	\$ 6,627.50
ជ្រើសរើសកសិករ បណ្តុះបណ្តាលឱ្យក្លាយជា ភ្នាក់ងារចិញ្ចឹមសត្វភូមិ	នាក់-ថ្ងៃ	(198F+462M) X 1D	\$ 633.50
ចំនាយជាលម្អិត			\$443.00
សរុបរងរបស់កិច្ចសន្យា			\$15,720.00
ចំណងជើងកិច្ចសន្យា: លើកកម្ពស់វប្បធម៌ប្រពៃណីខ្មែរ និង ការថែរក្សាបេតិកភ័ណ្ឌជាតិ		លេខកិច្ចសន្យា:21/CUL/0901-00	
ព្រឹត្តិការណ៍វប្បធម៌	ព្រឹត្តិការណ៍	64	\$ 4,013.50
ការចុះតាមដាន	នាក់-ថ្ងៃ	122	\$ 739.00
ការវាយតម្លៃ	របាយការណ៍	2	\$ 150.00
ចំនាយជាលម្អិត			\$147.50
សរុបរងរបស់កិច្ចសន្យា			\$5,050.00
ចំណងជើងកិច្ចសន្យា: គាំទ្រដល់កិច្ចអភិវឌ្ឍន៍មូលដ្ឋានស្រុកបាទី ក្នុងក្របខ័ណ្ឌកម្មវិធីសាកល្បង ពង្រឹងគុណភាពផ្នែកស្រុក		លេខកិច្ចសន្យា:21/D02/0901-01	
ការគាំទ្រសំភារៈកិច្ចការ	ប្រចាំខែ	12	\$ 1,310.00
ទឹកក្រខ្វក់ និង ប្រព័ន្ធបង្ហូរ	ម៉ែត្រ	0	\$ 10,000.00
ការត្រួតពិនិត្យតាមដានការអនុវត្តគម្រោង ឬសកម្មភាព	នាក់-ថ្ងៃ	60	\$ 442.50
ការរៀបចំរបាយការណ៍ផ្សេងៗ	របាយការណ៍	2	\$ 1,804.00
សាងសង់ រឺ ជួសជុលផ្លូវ	ម៉ែត្រ	4600	\$ 10,250.00
បណ្តុះបណ្តាលអំពីការយល់ដឹងពីថវិកា	នាក់-ថ្ងៃ	(9F+21M) X 15D	\$ 627.50
កសិករបានទទួលការបណ្តុះបណ្តាលពី បច្ចេកទេសផ្សព្វផ្សាយក្សេត្រសាស្ត្រ និង ការបង្ហាញ	នាក់-ថ្ងៃ	(1059F+1191M) X 1D	\$ 3,040.00
បណ្តុះបណ្តាលវិជ្ជាជីវៈ	នាក់-ថ្ងៃ	(10F+0M) X 78D	\$ 939.50
ការអប់រំបន្តអំពីសុខភាព	នាក់-ថ្ងៃ	(24F+28M) X 15D	\$ 1,106.00

សៀវភៅទិន្នន័យខេត្ត ឆ្នាំ២០០៩: ផែនការអភិវឌ្ឍន៍ និងគម្រោងនានា

បញ្ជីលទ្ធផលរបស់ គ.ជ.អ.ប			ថវិកា
ពិពណ៌នាលទ្ធផល	ឯកតា	បរិមាណ	
ការអប់រំ និង ការយល់ដឹងអំពីបរិស្ថាននិងធនធានធម្មជាតិ	នាក់-ថ្ងៃ	(10F+20M) X 7D	\$ 297.50
បណ្តុះបណ្តាលអំពីការប្រឆាំងនឹងអំពើហិង្សាក្នុងគ្រួសារ	នាក់ថ្ងៃ	(235F+275M) X 15D	\$ 712.50
ការបណ្តុះបណ្តាលអំពីការយល់ដឹង/ ដំណោះស្រាយជម្លោះដីធ្លី	នាក់-ថ្ងៃ	(10F+20M) X 9D	\$ 382.50
ការពង្រឹងសមត្ថភាពមន្ត្រីថ្នាក់ស្រុក ខណ្ឌ	នាក់-ថ្ងៃ	(7F+45M) X 3D	\$ 400.50
ចំនាយជាយថាហេតុ			\$331.50
សរុបរបស់កិច្ចសន្យា			\$31,644.00
ចំណងជើងកិច្ចសន្យា: គាំទ្រដល់កិច្ចអភិវឌ្ឍន៍មូលដ្ឋានស្រុកប្តូរវិជ្ជាសារ ក្នុងក្របខ័ណ្ឌកម្មវិធីសាកល្បងពង្រឹងគុណភាពស្រុក		លេខកិច្ចសន្យា:21/D03/0901-01	
រចនាសម្ព័ន្ធ/ សំណង់ត្រួតពិនិត្យទឹក	រចនាសម្ព័ន្ធ	1	\$ 0.00
ការត្រួតពិនិត្យតាមដានការអនុវត្តគម្រោង ឬសកម្មភាព	នាក់-ថ្ងៃ	52	\$ 771.00
ការរៀបចំរបាយការណ៍ផ្សេងៗ	របាយការណ៍	1	\$ 15.00
ការគាំទ្រសំភារៈការិយាល័យ	ប្រចាំខែ	12	\$ 3,369.50
ព្រឹត្តិការណ៍វប្បធម៌	ព្រឹត្តិការណ៍	10	\$ 830.00
សាងសង់ រឺ ជួសជុលផ្លូវ	ម៉ែត្រ	1220	\$ 18,300.00
បណ្តុះបណ្តាលដល់កសិករ ពីប្រព័ន្ធកសិកម្មចម្រុះ	នាក់-ថ្ងៃ	(120F+150M) X 2D	\$ 1,229.00
បណ្តុះបណ្តាលស្តីពីការបញ្ជ្រាបយេនឌ័រ	នាក់-ថ្ងៃ	(100F+50M) X 1D	\$ 910.00
បណ្តុះបណ្តាលស្តីពីព័ត៌មាន និងទំនាក់ទំនង	នាក់-ថ្ងៃ	(50F+100M) X 1D	\$ 1,680.00
ផ្សព្វផ្សាយទីផ្សារផលិតផល	នាក់-ថ្ងៃ	(40F+50M) X 1D	\$ 243.00
បណ្តុះបណ្តាលអំពីការយល់ដឹងពីទេសចរ	នាក់-ថ្ងៃ	(145F+215M) X 1D	\$ 1,131.00
ការអប់រំ និង ការយល់ដឹងអំពីបរិស្ថាននិងធនធានធម្មជាតិ	នាក់-ថ្ងៃ	(50F+100M) X 1D	\$ 480.00
ការគ្រប់គ្រងអាវុធជាតិដុះ	នាក់-ថ្ងៃ	(50F+100M) X 1D	\$ 480.00
បណ្តុះបណ្តាលអំពីសណ្តាប់ធ្នាប់សាធារណៈ	នាក់-ថ្ងៃ	(50F+100M) X 1D	\$ 1,108.00
ការពង្រឹងសមត្ថភាពមន្ត្រីថ្នាក់ស្រុក ខណ្ឌ	នាក់-ថ្ងៃ	(10F+50M) X 1D	\$ 490.50
ការបណ្តុះបណ្តាលអំពីការយល់ដឹង/ ដំណោះស្រាយជម្លោះដីធ្លី	នាក់-ថ្ងៃ	(45F+105M) X 1D	\$ 455.00
ចំនាយជាយថាហេតុ			\$154.00
សរុបរបស់កិច្ចសន្យា			\$31,646.00
ចំណងជើងកិច្ចសន្យា: គាំទ្រការអប់រំក្រៅប្រព័ន្ធ និងជួយសិស្សក្រីក្រអោយបានរៀនចប់ថ្នាក់ទី៩		លេខកិច្ចសន្យា:21/EDU/0901-00	
សំភារៈអប់រំក្រៅប្រព័ន្ធ	ឈុត	18	\$ 6,432.00
ទឹកស្អាត និងអនាម័យក្នុងសាលារៀន	មុខរបស់	16	\$ 12,160.00
ការចុះតាមដាន	នាក់-ថ្ងៃ	50	\$ 685.00
ការវាយតម្លៃ	របាយការណ៍	2	\$ 550.00
ចំនាយជាយថាហេតុ			\$223.00
សរុបរបស់កិច្ចសន្យា			\$20,050.00
ចំណងជើងកិច្ចសន្យា: គាំទ្រយុទ្ធសាស្ត្រការបញ្ជ្រាបយេនឌ័រ និង ការលើកកម្ពស់គុណភាពស្ត្រីក្នុងសង្គម		លេខកិច្ចសន្យា:21/GEN/0901-00	
ការចុះតាមដាន	នាក់-ថ្ងៃ	45	\$ 1,190.00
ការវាយតម្លៃ	របាយការណ៍	2	\$ 420.00
បណ្តុះបណ្តាលស្តីពីការបញ្ជ្រាបយេនឌ័រ	នាក់-ថ្ងៃ	(804F+53M) X 1D	\$ 4,582.50
ការបណ្តុះបណ្តាលវិជ្ជាជីវៈ	នាក់-ថ្ងៃ	(10F+0M) X 78D	\$ 1,915.00

សៀវភៅទិន្នន័យខេត្ត ឆ្នាំ២០០៩: ផែនការអភិវឌ្ឍន៍ និងគម្រោងនានា

បញ្ជីលទ្ធផលរបស់ គ.ជ.អ.ប			ថវិកា
ពិពណ៌នាលទ្ធផល	ឯកតា	បរិមាណ	
បណ្តុះបណ្តាលស្តីពីការបញ្ជ្រាបយេនឌ័រដល់ សមាជិកក្រុមប្រឹក្សាឃុំ-សង្កាត់	នាក់-ថ្ងៃ	(500F+750M)X1D	\$ 1,612.50
ពង្រឹងសមត្ថភាពដល់មន្ត្រីមន្ទីរកិច្ចការនារី	នាក់-ថ្ងៃ	(37F+0M) X 1D	\$ 787.50
ចំនាយជាយថាហេតុ			\$167.50
សរុបរងរបស់កិច្ចសន្យា			\$10,675.00
ចំណងជើងកិច្ចសន្យា: លើកកម្ពស់សុខភាពសហគមន៍		លេខកិច្ចសន្យា:21/HEA/0901-00	
ការចុះតាមដាន	នាក់-ថ្ងៃ	50	\$ 375.00
ការវាយតម្លៃ	របាយការណ៍	2	\$ 180.00
ការអប់រំបន្តអំពីសុខភាព	នាក់-ថ្ងៃ	(1350F+150M) X 1D	\$ 4,290.00
ចំនាយជាយថាហេតុ			\$111.00
សរុបរងរបស់កិច្ចសន្យា			\$4,956.00
ចំណងជើងកិច្ចសន្យា: គាំទ្រដល់ការអនុវត្តច្បាប់ភូមិបាល និងច្បាប់អនុញ្ញាតិការសាងសង់		លេខកិច្ចសន្យា:21/LUM/0901-00	
ដំណើរការផែនការប្រើប្រាស់ដីធ្លី	ផែនការ	42	\$ 5,010.00
ការចុះតាមដាន	នាក់-ថ្ងៃ	30	\$ 370.00
ការវាយតម្លៃ	របាយការណ៍	1	\$ 20.00
ចំនាយជាយថាហេតុ			\$100.00
សរុបរងរបស់កិច្ចសន្យា			\$5,500.00
ចំណងជើងកិច្ចសន្យា: គាំទ្រការគ្រប់គ្រងបរិស្ថាន និង ធនធានធម្មជាតិ		លេខកិច្ចសន្យា:21/NRM/0901-00	
ការចុះតាមដាន	នាក់-ថ្ងៃ	40	\$ 345.00
ការអប់រំ និង ការយល់ដឹងអំពីបរិស្ថាននិងធនធានធម្មជាតិ	នាក់-ថ្ងៃ	(1137F+2503M)X1D	\$ 3,540.00
ចំនាយជាយថាហេតុ			\$93.00
សរុបរងរបស់កិច្ចសន្យា			\$3,978.00
ចំណងជើងកិច្ចសន្យា: ពង្រឹងការអនុវត្តច្បាប់ចរាចរណ៍ផ្លូវគោក និងលើកកម្ពស់បរិស្ថានទីប្រជុំជន		លេខកិច្ចសន្យា:21/PBW/0901-01	
ការចុះតាមដាន	នាក់-ថ្ងៃ	20	\$ 267.50
ទឹកក្រខ្វក់ និង ប្រព័ន្ធបង្ហូរ	ម៉ែត្រ	0	\$ 7,721.00
បណ្តុះបណ្តាលអំពីការយល់ដឹងពីចរាចរ	នាក់-ថ្ងៃ	(455F+925M) X 1D	\$ 4,755.00
ចំនាយជាយថាហេតុ			\$352.50
សរុបរងរបស់កិច្ចសន្យា			\$13,096.00
ចំណងជើងកិច្ចសន្យា: គាំទ្រការកសាងផែនការខេត្ត		លេខកិច្ចសន្យា:21/PLA/0901-00	
ផែនការវិនិយោគអភិវឌ្ឍន៍ខេត្ត	ផ.វ.អ.ខ	1	\$ 440.00
មូលដ្ឋានទិន្នន័យឃុំ	សៀវភៅទិន្នន័យ	1216	\$ 3,640.00
សមាហរណកម្មផែនការថ្នាក់ស្រុក	សិក្ខាសាលា	10	\$ 2,860.00
ការចុះតាមដាន	នាក់-ថ្ងៃ	170	\$ 835.00
បណ្តុះបណ្តាលអំពីការធ្វើផែនការ	នាក់-ថ្ងៃ	(3F+17M) X 3D	\$ 2,133.00
ចំនាយជាយថាហេតុ			\$92.00
សរុបរងរបស់កិច្ចសន្យា			\$10,000.00

សៀវភៅទិន្នន័យខេត្ត ឆ្នាំ២០០៩: ផែនការអភិវឌ្ឍន៍ និងគម្រោងនានា

បញ្ជីលទ្ធផលរបស់ គ.ជ.អ.ប			ថវិកា
ពិពណ៌នាលទ្ធផល	ឯកតា	បរិមាណ	
ចំណងជើងកិច្ចសន្យា: គាំទ្រដល់ការថែទាំផ្លូវលំ			លេខកិច្ចសន្យា:21/RRD/0901-00
ការថែទាំផ្លូវជាប្រចាំ	ម៉ែត្រ	9600	\$ 6,052.50
ការចុះតាមដាន	នាក់-ថ្ងៃ	84	\$ 475.00
ការវាយតម្លៃ	របាយការណ៍	1	\$ 165.00
ចំនាយជាយថាហេតុ			\$123.50
សរុបរងរបស់កិច្ចសន្យា			\$6,816.00
ចំណងជើងកិច្ចសន្យា: គាំទ្រដល់ការបង្កើតមុខរបរវិជ្ជាជីវៈដល់ប្រជាពលរដ្ឋក្រីក្រ			លេខកិច្ចសន្យា:21/SOC/0901-01
ការចុះតាមដាន	នាក់/ថ្ងៃ	30	\$ 30.00
ការវាយតម្លៃ	របាយការណ៍	2	\$ 35.00
ការបណ្តុះបណ្តាលវិជ្ជាជីវៈ	នាក់-ថ្ងៃ	(0F+15M) X 80D	\$ 2,451.00
ចំនាយជាយថាហេតុ			\$70.00
សរុបរងរបស់កិច្ចសន្យា			\$2,586.00
ចំណងជើងកិច្ចសន្យា: គាំទ្រដល់ការអភិវឌ្ឍន៍វិស័យទេសចរណ៍			លេខកិច្ចសន្យា:21/TOU/0901-01
ការចុះតាមដាន	នាក់-ថ្ងៃ	20	\$ 265.00
ការបណ្តុះបណ្តាលអំពីទេសចរណ៍	នាក់-ថ្ងៃ	(64F+36M) X 5D	\$ 6,073.00
ចំនាយជាយថាហេតុ			\$76.00
សរុបរងរបស់កិច្ចសន្យា			\$6,414.00
ចំណងជើងកិច្ចសន្យា: គាំទ្រដល់ការប្រើប្រាស់ទឹកស្អាត និង ដឹកនាំអនាម័យសហគមន៍			លេខកិច្ចសន្យា:21/WAS/0901-00
សាងសង់អណ្តូងចម្រុះ	អណ្តូង	10	\$ 14,022.50
ការចុះតាមដាន	នាក់-ថ្ងៃ	84	\$ 600.00
ការវាយតម្លៃ	របាយការណ៍	2	\$ 361.00
ចំនាយជាយថាហេតុ			\$251.50
សរុបរងរបស់កិច្ចសន្យា			\$15,235.00
ចំណងជើងកិច្ចសន្យា: គាំទ្រដល់ការអភិវឌ្ឍន៍ និង គ្រប់គ្រង វិស័យធនធានទឹក			លេខកិច្ចសន្យា:21/WRM/0901-00
ការអង្កេតមូលដ្ឋាន និងការសិក្សាលទ្ធភាព	របាយការណ៍	1	\$ 4,680.00
សហគមន៍កសិករប្រើប្រាស់ទឹក	ក្រុម	14	\$ 998.00
ការចុះតាមដាន	នាក់-ថ្ងៃ	40	\$ 511.00
ការវាយតម្លៃ	របាយការណ៍	2	\$ 500.00
ការពង្រឹងសមត្ថភាពទៅលើការគ្រប់គ្រងធនធានទឹក	នាក់-ថ្ងៃ	(4F+76M) X 1D	\$ 1,518.00
ចំនាយជាយថាហេតុ			\$128.00
សរុបរងរបស់កិច្ចសន្យា			\$8,335.00
សរុបរួម			\$409,407.68

១៣.៥ គម្រោងផ្សេងៗក្នុងខេត្ត

១៣.៥.១ គម្រោងកាត់បន្ថយភាពក្រីក្រនៅតំបន់ជនបទ RPRP

មិនមានគម្រោង RPRP អនុវត្តនៅក្នុងស្រុក ឬខេត្តនេះទេ នៅពេលបច្ចុប្បន្ននេះ ។ គម្រោងនេះកំពុងតែ អនុវត្តនៅខេត្តស្វាយរៀង និងព្រៃវែងប៉ុណ្ណោះ ។

១៣.៥.២ គម្រោងសិទ្ធិកុមារ ឆ្នាំ២០០៧-២០០៩

១៣.៥.២.១ សិទ្ធិកុមារឆ្នាំ២០០៧ លទ្ធផល និងការចំណាយប៉ាន់ស្មាន ក្នុងឆ្នាំ២០០៧

មិនមានទិន្នន័យសំរាប់ខេត្តនេះទេ ។

១៣.៥.២.២ សិទ្ធិកុមារឆ្នាំ២០០៨ លទ្ធផល និងការចំណាយប៉ាន់ស្មាន ក្នុងឆ្នាំ២០០៨

មិនមានទិន្នន័យសំរាប់ខេត្តនេះទេ ។

១៣.៥.២.៣ សិទ្ធិកុមារឆ្នាំ២០០៩ ថវិកា និងលទ្ធផលគ្រោង

មិនមានទិន្នន័យសំរាប់ខេត្តនេះទេ ។

ប្រភព: យូនីហ្វេស (UNICEF)

សៀវភៅទិន្នន័យខេត្ត ឆ្នាំ២០០៩: ផែនការអភិវឌ្ឍន៍ និងគម្រោងនានា

**ផ្នែក ប្រ: សេវាកម្ម និង
អង្គការ/ស្ថាប័ននានា**

សៀវភៅទិន្នន័យខេត្ត ឆ្នាំ ២០០៩: សេវាកម្មនិងអង្គការ/ស្ថាប័ននានា

១៤. ហេដ្ឋារចនាសម្ព័ន្ធ

១៤.១ ប្រវែង និងការចំណាយលើផ្លូវនានា តាមបណ្តាក្រុងស្រុក ក្នុងឆ្នាំ២០០៨

រហូតមកទល់ពេលផលិតសៀវភៅនេះ ខេត្តនេះមិនអាចប្រមូលទិន្នន័យផ្តល់ជូនបានឡើយ ។

១៤.២ ការចំណាយលើប្រព័ន្ធស្រោចស្រពតាមខ្នាត តាមបណ្តាក្រុង/ស្រុក ក្នុងឆ្នាំ២០០៨

រហូតមកទល់ពេលផលិតសៀវភៅនេះ ខេត្តនេះមិនអាចប្រមូលទិន្នន័យផ្តល់ជូនបានឡើយ ។

១៤.៣ ការផ្គត់ផ្គង់ថាមពល តាមក្រុងស្រុក ក្នុងឆ្នាំ២០០៨

រហូតមកទល់ពេលផលិតសៀវភៅនេះ ខេត្តនេះមិនអាចប្រមូលទិន្នន័យផ្តល់ជូនបានឡើយ ។

១៥. សម្ភារៈបរិក្ខារសុខាភិបាល

សូមកត់សម្គាល់ថា ព្រំប្រទល់តំបន់គ្របដណ្តប់មន្ទីរពេទ្យស្រុកប្រតិបត្តិ (ក្នុងវិស័យសុខាភិបាល) គឺខុសគ្នាពីព្រំប្រទល់រដ្ឋបាល របស់ស្រុកនីមួយៗ ។ ហេតុនេះ ទិន្នន័យដែលផ្តល់ជូនតទៅនេះ គឺសំដៅចំពោះ សម្ភារៈបរិក្ខារ បុគ្គលិក អង្គការក្រៅរដ្ឋាភិបាល... ។ល ។ ក្នុងព្រំដែនប្រតិបត្តិរបស់មន្ទីរពេទ្យស្រុកប្រតិបត្តិនៅក្នុងខេត្ត មិនមែនសំដៅព្រំប្រទល់រដ្ឋបាលស្រុកឡើយ ។

ពាក្យកាត់

Com Cov	ឃុំគ្របដណ្តប់	MW2	ឆ្នបមធ្យម
CPA	សំណុំសកម្មភាពបង្រៀម	NU1	គិលានុបដ្ឋាយិកាបឋម
Dr	វេជ្ជបណ្ឌិត	NU2	គិលានុបដ្ឋាយិកាមធ្យម
FDH	អតីតមន្ទីរពេទ្យស្រុក	OD	ស្រុកប្រតិបត្តិ
HC	មណ្ឌលសុខភាព	Others	បុគ្គលិកផ្សេងទៀត
HC (NB)	មណ្ឌលសុខភាពគ្មានអគារ	PHD	មន្ទីរសុខាភិបាលខេត្ត
HP	ប៉ូស្តសុខភាព	Pop 04-05	ស្ថិតិប្រជាជនឆ្នាំ ២០០៤-២០០៥
MA	ជំនួយការពេទ្យ	RH	មន្ទីរពេទ្យបង្អែក
MPA	កញ្ចប់សកម្មភាពអប្បបរមា	Vil Cov	ភូមិគ្របដណ្តប់
MW1	ឆ្នបបឋម	VIL-HC	ចម្ងាយពីភូមិទៅមណ្ឌលសុខភាព

១៥.១ សម្ភារៈបរិក្ខារសុខាភិបាល តាមបណ្តាស្រុកប្រតិបត្តិ

តារាង	ស្រុកប្រតិបត្តិ	មន្ទីរពេទ្យបង្អែក	មណ្ឌលសុខភាព	ប៉ូស្តសុខភាព
អង្គការ	1	1	9	1
បាទី	1		13	
ដូនកែវ	1	1	15	
គិរីវង់	1	1	20	1
ព្រៃកប្បាស	1		13	
សរុប	5	3	70	2

១៥.២ សម្ភារៈបរិក្ខារ និងបុគ្គលិកសុខាភិបាល តាមបណ្តាស្រុកប្រតិបត្តិ ឆ្នាំ២០០៨

តារាងនេះបង្ហាញពីសម្ភារៈបរិក្ខារសុខាភិបាល បុគ្គលិក និងសម្ភារៈបរិក្ខារសុខាភិបាលគ្របដណ្តប់ក្នុងស្រុកប្រតិបត្តិនីមួយៗ ។

ល.រ	ឈ្មោះទីកន្លែង	ប្រភេទ	ចំ.ថ្នាក់	វេជ្ជ បណ្ឌិត	គ្រូ ពេទ្យ	គិលានុ. មធ្យម	គិលានុ. បឋម	ពេទ្យធូប មធ្យម	ពេទ្យធូប បឋម	ផ្សេងៗ	ឃុំគ្រប ដណ្តប់	ភូមិគ្រប ដណ្តប់	ស្ថិតិប្រជ ០៤.០៥
អង្គរកា													
1	អង្គរកា	មណ្ឌលសុខភាព	ក.ស.អប្ប	0	1	1	3	1	1	0	3	20	14,124
2	អង្គតាសោម	មណ្ឌលសុខភាព	ក.ស.អប្ប	0	1	2	0	1	1	2	1	22	14,377
3	គុស	មណ្ឌលសុខភាព	ក.ស.អប្ប	0	0	3	1	0	2	0	2	26	13,226
4	ព្រៃជោរ	មណ្ឌលសុខភាព	ក.ស.អប្ប	0	1	2	2	1	0	0	2	17	10,830
5	ព្រៃស្បាត	មណ្ឌលសុខភាព	ក.ស.អប្ប	0	1	1	3	1	0	0	3	18	14,940
6	តាកែម	មណ្ឌលសុខភាព	ក.ស.អប្ប	0	1	1	1	0	2	1	1	23	14,426
7	ត្រាំកក់	មណ្ឌលសុខភាព	ក.ស.អប្ប	0	1	1	1	2	0	2	2	19	13,642
8	ត្រពាំងអណ្តើក	មណ្ឌលសុខភាព	ក.ស.អប្ប	0	1	1	2	0	1	1	2	15	13,977
សរុប				0	7	12	13	6	7	6	16	160	109,542
បាទី													
1	ត្រពាំងព្រីង	មណ្ឌលសុខភាព	ក.ស.អប្ប	0	1	1	2	0	2	0	2	25	11,505
2	ចំបក់	មណ្ឌលសុខភាព	ក.ស.អប្ប	0	0	0	0	0	0	0	4	15	15,785
3	ជំរះពេន	មណ្ឌលសុខភាព	ក.ស.អប្ប	0	0	0	0	0	0	0	2	22	14,920
4	ដូង	មណ្ឌលសុខភាព	ក.ស.អប្ប	0	0	0	0	0	0	0	4	20	17,715

សៀវភៅទិន្នន័យខេត្ត ឆ្នាំ ២០០៩: សេវាកម្មនិងអង្គភាព/ស្ថាប័ននានា

ល.រ	ឈ្មោះទីកន្លែង	ប្រភេទ	ចំ.ថ្នាក់	វេជ្ជ បណ្ឌិត	គ្រូ ពេទ្យ	គិលានុ. មធ្យម	គិលានុ. បឋម	ពេទ្យធ្មប មធ្យម	ពេទ្យធ្មប បឋម	ផ្សេងៗ	ឃុំគ្រប ដណ្តប់	ភូមិគ្រប ដណ្តប់	ស្ថិតិប្រជ ០៤.០៥
5	កណ្តឹង	មណ្ឌលសុខភាព	ក.ស.អប្ប	0	0	0	0	0	0	0	3	20	20,263
6	ខ្វាវ	មណ្ឌលសុខភាព	ក.ស.អប្ប	0	0	0	0	0	0	0	1	18	13,522
7	ក្រាំងលាវ	មណ្ឌលសុខភាព	ក.ស.អប្ប	0	0	0	0	0	0	0	2	29	14,837
8	លំពង់	មណ្ឌលសុខភាព	ក.ស.អប្ប	0	0	0	0	0	0	0	3	15	11,769
9	ពត់សរ	មណ្ឌលសុខភាព	ក.ស.អប្ប	0	0	0	0	0	0	0	1	11	10,438
10	រវៀង	មណ្ឌលសុខភាព	ក.ស.អប្ប	0	0	0	0	0	0	0	2	24	15,438
11	សំរោង	អតីតមន្ទីរពេទ្យស្រុក	ក.ស.អប្ប	0	0	0	0	0	0	0	3	13	9,108
12	ទន្លេបាទី	មណ្ឌលសុខភាព	ក.ស.អប្ប	0	0	0	0	0	0	0	3	12	12,064
13	ត្រាំខ្នា	មណ្ឌលសុខភាព	ក.ស.អប្ប	0	0	0	0	0	0	0	4	23	13,730
សរុប				0	1	1	2	0	2	0	34	247	181,094
ជូនកែវ													
1	ត្រពាំងក្រសាំង	មណ្ឌលសុខភាព	ក.ស.អប្ប	0	0	0	0	0	0	0	4	22	12,715
2	បារាយណ៍	មណ្ឌលសុខភាព	ក.ស.អប្ប	0	1	1	2	1	0	1	1	14	12,223
3	បឹងត្រាញ់	មណ្ឌលសុខភាព	ក.ស.អប្ប	0	0	5	2	0	0	1	2	15	17,761
4	ខ្វាវ	មណ្ឌលសុខភាព	ក.ស.អប្ប	0	0	1	1	0	1	0	2	15	11,570
5	លាយបូរ	មណ្ឌលសុខភាព	ក.ស.អប្ប	0	0	1	2	0	0	5	1	18	15,207
6	លំចង់	មណ្ឌលសុខភាព	ក.ស.អប្ប	1	0	3	3	0	0	1	4	19	14,822
7	ឧត្តមស្វិយា	មណ្ឌលសុខភាព	ក.ស.អប្ប	0	0	3	0	0	0	6	2	21	14,935

សៀវភៅទិន្នន័យខេត្ត ឆ្នាំ ២០០៩: សេវាកម្មនិងអង្គភាព/ស្ថាប័ននានា

ល.រ	ឈ្មោះទីកន្លែង	ប្រភេទ	ចំ.ថ្នាក់	វេជ្ជបណ្ឌិត	គ្រូពេទ្យ	គិលានុ.មធ្យម	គិលានុ.បឋម	ពេទ្យធូបមធ្យម	ពេទ្យធូបបឋម	ផ្សេងៗ	ឃុំគ្របដណ្តប់	ភូមិគ្របដណ្តប់	ស្ថិតិប្រជុំ ០៤.០៥
8	ព្រៃស្លឹក	អតីតមន្ទីរពេទ្យស្រុក	ក.ស.អប្ប	0	1	1	6	0	0	1	1	17	11,977
9	រកាក្នុង	មណ្ឌលសុខភាព	ក.ស.អប្ប	0	3	1	4	4	1	0	1	12	11,655
10	រកាក្រៅ	មណ្ឌលសុខភាព	ក.ស.អប្ប	3	1	0	0	1	2	1	1	14	12,845
11	រនាម	មណ្ឌលសុខភាព	ក.ស.អប្ប	0	0	2	0	0	1	0	1	12	8,761
12	សំបូ	មណ្ឌលសុខភាព	ក.ស.អប្ប	0	0	0	0	0	0	0	1	10	11,933
13	ស្រែរនោង	មណ្ឌលសុខភាព	គ្មាន	0	1	3	1	1	1	2	1	17	8,198
14	ស្រងែ	មណ្ឌលសុខភាព	ក.ស.អប្ប	0	0	1	3	1	1	0	1	15	8,984
15	ឆ្នក	មណ្ឌលសុខភាព	ក.ស.អប្ប	0	0	2	1	0	1	2	1	18	11,436
សរុប				4	7	24	25	8	8	20	24	239	185,022
តិរវង់													
1	ទ្រា	មណ្ឌលសុខភាព	ក.ស.អប្ប	0	0	4	1	1	0	1	3	19	16,707
2	អង្គខ្នុរ	មណ្ឌលសុខភាព	ក.ស.អប្ប	0	0	1	1	0	2	0	2	15	10,127
3	អង្គក្រច	មណ្ឌលសុខភាព	គ្មាន	0	0	0	0	0	0	0	1	1	0
4	បុរីជលសារ	មណ្ឌលសុខភាព	ក.ស.អប្ប	0	0	1	1	0	0	0	0	7	3,910
5	ជោនជុំ	មណ្ឌលសុខភាព	ក.ស.អប្ប	0	0	4	0	1	0	0	2	14	21,359
6	ជីខ្នារ	មណ្ឌលសុខភាព	ក.ស.អប្ប	0	0	1	2	1	1	0	3	21	13,962
7	ដូងខ្ពស់	អតីតមន្ទីរពេទ្យស្រុក	ក.ស.អប្ប	0	0	2	3	1	0	0	1	12	6,099
8	កំណប់	មណ្ឌលសុខភាព	ក.ស.អប្ប	0	0	1	0	0	0	0	1	6	3,132

សៀវភៅទិន្នន័យខេត្ត ឆ្នាំ ២០០៩: សេវាកម្មនិងអង្គភាព/ស្ថាប័ននានា

ល.រ	ឈ្មោះទីកន្លែង	ប្រភេទ	ចំ.ថ្នាក់	វេជ្ជ បណ្ឌិត	គ្រូ ពេទ្យ	គិលានុ. មធ្យម	គិលានុ. បឋម	ពេទ្យធ្មប មធ្យម	ពេទ្យធ្មប បឋម	ផ្សេងៗ	ឃុំគ្រប ដណ្តប់	ភូមិគ្រប ដណ្តប់	ស្ថិតិប្រជ ០៤.០៥
9	កំពែង	មណ្ឌលសុខភាព	ក.ស.អប្ប	0	0	0	2	1	0	0	1	13	7,124
10	កំពង់ក្រសាំង	មណ្ឌលសុខភាព	ក.ស.អប្ប	0	0	1	0	3	0	0	1	5	3,594
11	គោកព្រេច	មណ្ឌលសុខភាព	ក.ស.អប្ប	0	0	0	4	0	0	0	2	21	16,979
12	គោគពោធិ	មណ្ឌលសុខភាព	ក.ស.អប្ប	0	0	1	1	0	1	0	1	8	9,399
13	ក្រពុំឈូក	មណ្ឌលសុខភាព	ក.ស.អប្ប	0	0	2	2	0	0	0	2	17	14,007
14	ភ្នំជិន	មណ្ឌលសុខភាព	ក.ស.អប្ប	0	0	2	0	1	0	0	1	9	6,676
15	ពេជសារ	មណ្ឌលសុខភាព	ក.ស.អប្ប	0	0	2	2	1	1	0	2	19	12,403
16	ប្រាំបីមុំ	មណ្ឌលសុខភាព	ក.ស.អប្ប	0	0	1	3	3	0	0	2	16	10,313
17	ព្រៃមេលង់	មណ្ឌលសុខភាព	ក.ស.អប្ប	0	0	0	2	0	0	0	2	19	8,907
18	ព្រៃរំដេង	មណ្ឌលសុខភាព	ក.ស.អប្ប	0	0	1	4	1	1	0	2	20	17,128
19	ព្រៃយុត្តា	មណ្ឌលសុខភាព	ក.ស.អប្ប	0	0	0	1	0	0	0	2	13	5,939
20	រមេញ	អតីតមន្ទីរពេទ្យស្រុក	ក.ស.អប្ប	0	0	0	5	2	0	0	2	17	16,640
21	សានលង់	មណ្ឌលសុខភាព	ក.ស.អប្ប	0	0	1	1	1	1	0	2	16	7,709
សរុប				0	0	25	35	17	7	1	35	288	212,114
ព្រៃកប្បាស													
1	សោម	មណ្ឌលសុខភាព	ក.ស.អប្ប	0	0	1	2	0	2	0	2	21	16,692
2	អង្គរបុរី	អតីតមន្ទីរពេទ្យស្រុក	ក.ស.អប្ប	0	2	2	0	2	0	1	2	8	15,030
3	បាស្រែ	មណ្ឌលសុខភាព	ក.ស.អប្ប	0	0	1	1	0	1	1	2	10	12,498

សៀវភៅទិន្នន័យខេត្ត ឆ្នាំ ២០០៩: សេវាកម្មនិងអង្គភាព/ស្ថាប័ននានា

ល.រ	ឈ្មោះទីកន្លែង	ប្រភេទ	ចំ.ថ្នាក់	វេជ្ជ បណ្ឌិត	គ្រូ ពេទ្យ	គិលានុ. មធ្យម	គិលានុ. បឋម	ពេទ្យធ្មប មធ្យម	ពេទ្យធ្មប បឋម	ផ្សេងៗ	ឃុំគ្រប ដណ្តប់	ភូមិគ្រប ដណ្តប់	ស្ថិតិប្រជ ០៤.០៥
4	ចំប៉ី	មណ្ឌលសុខភាព	ក.ស.អប្ប	0	0	1	1	0	1	1	3	16	12,116
5	កំពែង	មណ្ឌលសុខភាព	ក.ស.អប្ប	0	0	2	1	0	0	4	3	18	15,687
6	កំពង់រាប	មណ្ឌលសុខភាព	ក.ស.អប្ប	0	0	1	2	0	0	4	1	7	5,573
7	គោកធុក	មណ្ឌលសុខភាព	ក.ស.អប្ប	0	0	0	2	0	1	0	1	4	3,279
8	ក្រាំងស្នា	មណ្ឌលសុខភាព	ក.ស.អប្ប	0	0	1	1	0	1	1	3	14	13,266
9	ពន្លៃ	មណ្ឌលសុខភាព	ក.ស.អប្ប	0	0	1	0	0	1	0	1	6	6,969
10	ព្រៃល្វា	មណ្ឌលសុខភាព	ក.ស.អប្ប	0	0	1	3	0	1	2	4	16	16,164
11	ព្រៃផ្តាំ	មណ្ឌលសុខភាព	ក.ស.អប្ប	0	0	2	0	0	1	0	1	6	9,077
12	ស្នា (ភ្នំជីសូរ)	មណ្ឌលសុខភាព	ក.ស.អប្ប	0	1	1	0	0	1	2	2	17	11,590
13	តាំងយ៉ាប	មណ្ឌលសុខភាព	ក.ស.អប្ប	0	0	2	0	0	0	1	3	17	11,425
សរុប				0	3	16	13	2	10	17	28	160	149,366
សរុបទាំងអស់				4	18	78	88	33	34	44	137	1094	837,138

ប្រភព: មេឌីខាំ (MEDICAM)

សៀវភៅទិន្នន័យខេត្ត ឆ្នាំ ២០០៩: សេវាកម្មនិងអង្គភាព/ស្ថាប័ននានា

១៥.៣ ការសម្រាលកូនក្នុងឆ្នាំ២០០៧ តាមបណ្តាស្រុកប្រតិបត្តិ

ស្រុកប្រតិបត្តិ	សម្រាលកូននៅ មណ្ឌលសុខភាព	សម្រាលកូននៅផ្ទះដោយ:		សម្រាលកូន នៅ មន្ទីរពេទ្យ	សរុបសម្រាលកូនដោយ បុគ្គលិកពេទ្យ	សរុបសម្រាលកូនដោយ បុគ្គលិកពេទ្យនិងឆ្លបបុរាណ
		បុគ្គលិកពេទ្យ	ឆ្លបបុរាណ			
អង្គរកាវ	2080	36	470	68	2184	2654
បាទី	1650	1214	718	134	2998	3716
ដូនកែវ	907	1017	976	489	2413	3389
គិរីវង់	2835	104	686	721	3660	4346
ព្រៃកប្បាស	1473	322	803	89	1884	2687
<i>សរុប</i>	<i>8945</i>	<i>2693</i>	<i>3653</i>	<i>1501</i>	<i>13139</i>	<i>16792</i>

ប្រភព: ក្រសួងសុខាភិបាល ស៊ីតិប្រចាំឆ្នាំ ២០០៧

១៥.៤ អង្គការនានាដែលមានសកម្មភាពតាមស្រុកប្រតិបត្តិផ្នែកសុខាភិបាលក្នុងខេត្ត

ស្រុកប្រតិបត្តិ: គ្រប់ស្រុក

អង្គការលីកាដូ

ទូរស័ព្ទ: ០២៣ ៣៦០ ៩៦៥ អ៊ីមែល: licadho@camnet.com.kh, ទំនាក់ទំនង: មែន សុធារា

ស្រុកប្រតិបត្តិ: អង្គការ

អង្គការគណៈកម្មការសុខភាពកម្ពុជា (CHC-Cambodian Health Committee)

ទូរស័ព្ទ: ០២៣ ៨៨៥ ១៦៩ អ៊ីមែល: chc_ed@online.com.kh, ទំនាក់ទំនង: ជីវ ប៊ុនធី

អង្គការសុខភាពគ្រួសារអន្តរជាតិ/អ៊ីមផាក

ទូរស័ព្ទ: ០២៣២១១៩១៤ អ៊ីមែល: info@fhi.org.kh, ទំនាក់ទំនង សុង ងាក

អង្គការក្រេត (GRET-Groupe de Recherche et d'Echanges Technologiques)

ទូរស័ព្ទ: ០២៣ ២២០ ២៥៩ អ៊ីមែល: gret@camnet.com.kh, ទំនាក់ទំនង: Cedric SALZE

អង្គការជួយជនពិការអន្តរជាតិបែលស៊ីក (Handicap International Belgium)

ទូរស័ព្ទ: ០២៣ ២១៧ ៣០០ អ៊ីមែល: direction@hib-cambodia.org, ទំនាក់ទំនង: Bruno Leclercq

អង្គការបណ្តាញសុខភាពអន្តរជាតិ (HNI-Health Net International)

ទូរស័ព្ទ: ០២៣ ៩៨៧ ២៩២ អ៊ីមែល: HNI.PP@online.com.kh, ទំនាក់ទំនង: Fred Griffiths

អង្គការម៉ូប៉ូស៊ីយូ (Mopotsyo-Patient Information Centre (mopotsyo))

ទូរស័ព្ទ: ០២៣ ២២១ ៩៥៧ អ៊ីមែល: mopo.admin@email.com, ទំនាក់ទំនង: ស៊ីយ វណ្ណៈ

អង្គការឱសថការីគ្មានព្រំដែន (Pharmaciens Sans Frontières)

ទូរស័ព្ទ: ០២៣២១៦៥៩៤ អ៊ីមែល: psf_cambodia@angkor.net.com.kh, ទំនាក់ទំនង: Anthony Vautier

ទីភ្នាក់ងារសហរដ្ឋអាមេរិកដើម្បីអភិវឌ្ឍន៍អន្តរជាតិ (USAID-United States Agency for International Development)

ទូរស័ព្ទ: ០២៣ ២១៦ ៤៣៦ អ៊ីមែល: mawhite@usaid.gov, ទំនាក់ទំនង: Mark A.White

កម្មវិធីស្បៀងអាហារពិភពលោក (World Food Program)

ទូរស័ព្ទ: ០២៣ ២១២ ១៣៧ អ៊ីមែល: mory.heng@wfp.org, ទំនាក់ទំនង: ហេង មុនី

ស្រុកប្រតិបត្តិ: បាទី

អង្គការសង្គ្រោះសកលកម្ពុជា (CGA-Cambodia Global Action)

ទូរស័ព្ទ: ០២៣ ៨៨៥ ៧៣៥ អ៊ីមែល: cga.cambodia@online.com.kh, ទំនាក់ទំនង: ម៉ៅ ហ្គេច ហុង

អង្គការសុខភាពគ្រួសារអន្តរជាតិ/អ៊ីមផាក

ទូរស័ព្ទ: ០២៣២១១៩១៤ អ៊ីមែល: info@fhi.org.kh, ទំនាក់ទំនង សុង ងាក

អង្គការជួយជនពិការអន្តរជាតិបែលស៊ីក (Handicap International Belgium)

ទូរស័ព្ទ: ០២៣ ២១៧ ៣០០ អ៊ីមែល: direction@hib-cambodia.org, ទំនាក់ទំនង: Bruno Leclercq

មូលនិធិជីវិតថ្មី (NLF-New Life Foundation)

ទូរស័ព្ទ: ០២៣ ៩៩៤ ៦៧៤ អ៊ីមែល: ceh@nlfcambodia.org, ទំនាក់ទំនង: ប៉ុញ គឹមស្រៀង

សមាគមថែទាំសុខភាពគ្រួសារកម្ពុជា (រ៉ាក់)

ទូរស័ព្ទ: ០២៣ ៨៨៥ ១៣៥ អ៊ីមែល: rhac@rhac.org.kh, ទំនាក់ទំនង: អ៊ុក វង្ស វឌ្ឍនី

កម្មវិធីស្បៀងអាហារពិភពលោក (World Food Program)

ទូរស័ព្ទ: ០២៣ ២១២ ១៣៧ អ៊ីមែល: mory.heng@wfp.org, ទំនាក់ទំនង: ហេង មុនី

អង្គការវិលវិសុនកម្ពុជា (World Vision Cambodia)

ទូរស័ព្ទ: ០២៣ ២១៦ ០៥២ អ៊ីមែល: wathna-chhuon@wvi.org, ទំនាក់ទំនង: ឈួន វឌ្ឍនា

ស្រុកប្រតិបត្តិ: ជួនតែវ

អង្គការសមាគមដើម្បីថែទាំយុវជននិងកុមារ (ACCY-Association For Care of Children and Youth)

ទូរស័ព្ទ: ០១២ ៧៦៩ ១៦៤ អ៊ីមែល: accytko@camintel.com, ទំនាក់ទំនង: អ៊ាន គឹមឆាយ

អង្គការសុខភាពគ្រួសារអន្តរជាតិ/អ៊ីមផាក

ទូរស័ព្ទ: ០២៣២១១៩១៤ អ៊ីមែល: info@fhi.org.kh, ទំនាក់ទំនង សុង ងាក

អង្គការជួយជនពិការអន្តរជាតិបែលស៊ីក (Handicap International Belgium)

ទូរស័ព្ទ: ០២៣ ២១៧ ៣០០ អ៊ីមែល: direction@hib-cambodia.org, ទំនាក់ទំនង: Bruno Leclercq

អង្គការ ខាណ KHANA (Khmer HIV/AIDS NGO Alliance)

ទូរស័ព្ទ: ០២៣ ២១១ ៥០៥ អ៊ីមែល: khana@khana.org.kh, ទំនាក់ទំនង អុំ សុភាព

អង្គការស្ត្រីខ្មែរសហការដើម្បីអភិវឌ្ឍន៍ (KWCD -Khmer Women's Cooperation for Development)

ទូរស័ព្ទ: ០២៣ ៩៨៦ ៦៩៧ អ៊ីមែល: none, ទំនាក់ទំនង: សុម សាមុម

អង្គការរចនា (RACHANA)

ទូរស័ព្ទ: គ្មាន អ៊ីមែល: rachana_treang@yahoo.com, ទំនាក់ទំនង: អុំ សំអឿន

សមាគមថែទាំសុខភាពគ្រួសារកម្ពុជា (រ៉ាក់)

ទូរស័ព្ទ: ០២៣ ៨៨៥ ១៣៥ អ៊ីមែល: rhac@rhac.org.kh, ទំនាក់ទំនង: អ៊ុក វង្ស វឌ្ឍនី

កម្មវិធីស្បៀងអាហារពិភពលោក (World Food Program)

ទូរស័ព្ទ: ០២៣ ២១២ ១៣៧ អ៊ីមែល: mory.heng@wfp.org, ទំនាក់ទំនង: ហេង មុនី

អង្គការវិលវិសុនកម្ពុជា (World Vision Cambodia)

ទូរស័ព្ទ: ០២៣ ២១៦ ០៥២ អ៊ីមែល: wathna-chhuon@wvi.org, ទំនាក់ទំនង: ឈួន វឌ្ឍនា

ស្រុកប្រតិបត្តិ: គិរីវង្ស

អង្គការព្រះពុទ្ធសាសនាដើម្បីសុខភាព (BFH-Buddhism for Health)

ទូរស័ព្ទ: ០៣២ ៣៩៣ ៩១២ អ៊ីមែល: hef_bfhkod@camshin.com.kh, ទំនាក់ទំនង: សែម សុហន

អង្គការសុខភាពគ្រួសារអន្តរជាតិ/អ៊ីមជាក

ទូរស័ព្ទ: ០២៣២១១៩១៤ អ៊ីម៉ែល: info@fhi.org.kh, ទំនាក់ទំនង សុង ងាក

អង្គការក្រេត (GRET-Groupe de Recherche et d'Echanges Technologiques)

ទូរស័ព្ទ: ០២៣ ២២០ ២៩៩ អ៊ីម៉ែល: gret@camnet.com.kh, ទំនាក់ទំនង: Cedric SALZE

អង្គការជួយជនពិការអន្តរជាតិបែលស្កិក (Handicap International Belgium)

ទូរស័ព្ទ: ០២៣ ២១៧ ៣០០ អ៊ីម៉ែល: direction@hib-cambodia.org, ទំនាក់ទំនង: Bruno Leclercq

អង្គការបណ្តាញសុខភាពអន្តរជាតិ (HNI-Health Net International)

ទូរស័ព្ទ: ០២៣ ៩៨៧ ២៩២ អ៊ីម៉ែល: HNI.PP@online.com.kh, ទំនាក់ទំនង: Fred Griffiths

អង្គការ ខាណ KHANA (Khmer HIV/AIDS NGO Alliance)

ទូរស័ព្ទ: ០២៣ ២១១ ៥០៥ អ៊ីម៉ែល: khana@khana.org.kh, ទំនាក់ទំនង អុំ សុភាព

អង្គការដៃគូមេត្តាករុណា (PC-Partners in Compassion)

ទូរស័ព្ទ: ០១២ ៤១៤ ៦៨៩ អ៊ីម៉ែល: vandin_san@yahoo.com, ទំនាក់ទំនង: សាន វ៉ាន់ឌីន

អង្គការឱសថការីគ្មានព្រំដែន (Pharmaciens Sans Frontières)

ទូរស័ព្ទ: ០២៣២១៦៥៩៤ អ៊ីម៉ែល: psf_cambodia@angkor.net.com.kh, ទំនាក់ទំនង: Anthony Vautier

អង្គការរចនា (RACHANA)

ទូរស័ព្ទ: គ្មាន អ៊ីម៉ែល: rachana_treang@yahoo.com, ទំនាក់ទំនង: អុំ សំអឿន

សមាគមថែទាំសុខភាពគ្រួសារកម្ពុជា (រ៉ាក់)

ទូរស័ព្ទ: ០២៣ ៨៨៥ ១៣៥ អ៊ីម៉ែល: rhac@rhac.org.kh, ទំនាក់ទំនង: អ៊ុក វង្ស វឌ្ឍនី

កម្មវិធីស្បៀងអាហារពិភពលោក (World Food Program)

ទូរស័ព្ទ: ០២៣ ២១២ ១៣៧ អ៊ីម៉ែល: mory.heng@wfp.org, ទំនាក់ទំនង: ហេង មុនី

ស្រុកប្រតិបត្តិ: អ្នកកញ្ជាស

អង្គការសុខភាពគ្រួសារអន្តរជាតិ/អ៊ីមជាក

ទូរស័ព្ទ: ០២៣២១១៩១៤ អ៊ីម៉ែល: info@fhi.org.kh, ទំនាក់ទំនង សុង ងាក

អង្គការជួយជនពិការអន្តរជាតិបែលស្កិក (Handicap International Belgium)

ទូរស័ព្ទ: ០២៣ ២១៧ ៣០០ អ៊ីម៉ែល: direction@hib-cambodia.org, ទំនាក់ទំនង: Bruno Leclercq

អង្គការ ហេឡែនកែលឺន អន្តរជាតិ (Helen Keller International)

ទូរស័ព្ទ: ០២៣ ២១០ ៨៥១ អ៊ីម៉ែល: hki_cd@online.com.kh, ទំនាក់ទំនង: Aminuzzaman Talukder

អង្គការយេ.អូ.ស៊ី.អែស (JOCS-Japan Overseas Christian Medical Cooperative Service Cambodia)

ទូរស័ព្ទ: ០២៣ ២១០ ៣៣៧ អ៊ីម៉ែល: JOCS.C@online.com.kh, ទំនាក់ទំនង: Keiko Suwa

អង្គការ ខាណ KHANA (Khmer HIV/AIDS NGO Alliance)

ទូរស័ព្ទ: ០២៣ ២១១ ៥០៥ អ៊ីម៉ែល: khana@khana.org.kh, ទំនាក់ទំនង អុំ សុភាព

មូលនិធិជីវិតថ្មី (NLF-New Life Foundation)

ទូរស័ព្ទ: ០២៣ ៩៩៤ ៦៧៤ អ៊ីមែល: ceh@nlfcambodia.org, ទំនាក់ទំនង: ប៉ុញ គឹមស្រៀង

សមាគមថែទាំសុខភាពគ្រួសារកម្ពុជា (រ៉ាក់)

ទូរស័ព្ទ: ០២៣ ៨៨៥ ១៣៥ អ៊ីមែល: rhac@rhac.org.kh, ទំនាក់ទំនង: អ៊ុក វង្ស វឌ្ឍនី

កម្មវិធីស្បៀងអាហារពិភពលោក (World Food Program)

ទូរស័ព្ទ: ០២៣ ២១២ ១៣៧ អ៊ីមែល: mory.heng@wfp.org, ទំនាក់ទំនង: ហេង មុនី

អង្គការវិលវិសុទកម្ពុជា (World Vision Cambodia)

ទូរស័ព្ទ: ០២៣ ២១៦ ០៥២ អ៊ីមែល: wathna-chhuon@wvi.org, ទំនាក់ទំនង: ឈួន វឌ្ឍនា

ស្រុកប្រតិបត្តិ: មិនដឹងច្បាស់

អង្គការស៊ី.អរ.ដាបែលយូ.អរ.ស៊ី (CRWRC-Christian Reformed World Relief Committee)

ទូរស័ព្ទ: ០២៣ ៣៦៤ ៨៥៥ អ៊ីមែល: crwrc@bigpond.com.kh, ទំនាក់ទំនង: ស៊ឹម សម្បត្តិ

សមាគមថែទាំសុខភាពគ្រួសារកម្ពុជា (រ៉ាក់)

ទូរស័ព្ទ: ០២៣ ៨៨៥ ១៣៥ អ៊ីមែល: rhac@rhac.org.kh, ទំនាក់ទំនង: អ៊ុក វង្ស វឌ្ឍនី

១៦. ការអប់រំ^២

១៦.១ សាលារៀន ថ្នាក់ សិស្ស និងបុគ្គលិកក្នុងឆ្នាំ២០០៧/២០០៨

ស្រុក-ក្រុង	ចំនួន សាលារៀន	សាលារៀន ជួបការលំបាក	ចំនួន ថ្នាក់រៀន	ថ្នាក់រៀន ក្នុងវគ្គ	ចំនួនសិស្ស		សិស្សរៀនត្រួតថ្នាក់		បុគ្គលិកបង្រៀន		បុគ្គលិកមិនបង្រៀន		បុគ្គលិកសរុប	
					សរុប	ស្រី	សរុប	ស្រី	សរុប	ស្រី	សរុប	ស្រី		
អង្គរបូរី	29	2	313	14	12,940	5,841	1,121	459	231	29	65	1	296	30
បាទី	79	0	824	18	35,949	16,197	2,143	744	841	254	155	13	996	267
ប៊ូរីជលសារ	26	0	209	0	7,776	3,428	494	214	159	25	38	4	197	29
ដូនកែវ	30	1	315	4	12,965	5,851	707	247	404	186	111	48	515	234
កីរវង់	94	1	724	0	27,998	12,689	1,988	781	737	179	118	8	855	187
កោះអណ្តែត	33	0	323	5	13,579	6,185	1,342	574	344	105	70	7	414	112
ព្រៃកប្បាស	63	0	645	0	27,234	12,173	2,148	768	649	167	163	14	812	181
សំរោង	81	0	837	2	35,919	15,976	3,651	1,390	836	222	150	11	986	233
ទ្រាំង	87	1	821	2	32,129	14,449	3,378	1,344	810	259	203	25	1,013	284
ត្រាំកក់	115	2	1,103	1	45,943	21,214	4,502	1,753	1,184	424	262	51	1,446	475
ទូទាំងខេត្ត	637	7	6,114	46	252,432	114,003	21,474	8,274	6,195	1,850	1,335	182	7,530	2,032
- ទីប្រជុំជន	30	1	315	4	12,965	5,851	707	247	404	186	111	48	515	234
- ជនបទ	607	6	5,799	42	239,467	108,152	20,767	8,027	5,791	1,664	1,224	134	7,015	1,798

^២ ទិន្នន័យទាំងអស់នៅក្នុងផ្នែកទី១២នេះ ទទួលបានមកពីក្រសួងអប់រំ យុវជន និងកីឡា (MoEYS)

១៦.២ ចរិតលក្ខណៈ សាលារៀន និងនាយកនគរបន្ទុក ក្នុងឆ្នាំ២០០៧/២០០៨

ស្រុក-ក្រុង	ចំនួនសាលារៀន				សាលារៀនមាន ២រោង	សាលារៀន បណ្តែតទឹក	សាលារៀន នៅក្នុងវត្ត	សាលា មធ្យមក្នុង បឋមសិក្សា	សាលារៀន ដែលគ្មាន		លក្ខណៈនៃនាយកសាលា បឋមសិក្សា (ទទួលបន្ទុក)				
	មធ្យម សិក្សា	បឋម សិក្សា	អនុវិទ្យា ល័យ	វិទ្យាល័យ					ទឹក	បង្គន់	អាយុ មធ្យម	ឆ្នាំបម្រើ ការងារ	ពីម. ទុតិយ.ទៅ	ស្រី	
អង្គរបូរី	6	18	3	2	15	0	13	6	10	7	46.0	21.9	3	0	
បាទី	18	48	9	4	42	0	8	18	28	15	49.5	24.6	9	3	
បូរីជលសារ	2	19	4	1	19	0	8	2	14	9	41.5	17.7	8	2	
ដូនកែវ	11	14	3	2	8	0	7	10	14	4	52.1	26.5	5	12	
តិរិវង់	29	54	8	3	48	0	35	28	39	25	48.2	23.5	14	1	
កោះអណ្តែត	8	19	5	1	15	0	21	8	18	6	47.1	23.1	6	0	
ព្រៃកប្បាស	11	38	9	5	27	0	18	10	11	6	51.0	24.9	19	2	
សំរោង	23	45	7	6	18	0	13	22	32	14	50.8	25.6	11	1	
ទ្រាំង	22	52	7	6	45	0	47	22	46	23	48.0	23.5	12	2	
ត្រាំកក់	39	62	10	4	27	0	31	38	55	25	47.0	23.8	13	5	
ទូទាំងខេត្ត	169	369	65	34	264	0	201	164	267	134	48.5	23.9	100	28	
- ទីប្រជុំជន	11	14	3	2	8	0	7	10	14	4	52.1	26.5	5	12	
- ជនបទ	158	355	62	32	256	0	194	154	253	130	48.3	23.8	95	16	

១៦.៣ ការចុះឈ្មោះចូលរៀនតាមកម្រិតអប់រំ ឆ្នាំ២០០៦/២០០៧

ស្រុក-ក្រុង	ចំនួនសាលារៀន	សិស្សមធ្យមសិក្សា		សិស្សបឋមសិក្សា		សិស្សមធ្យមសិក្សាបឋមភូមិ		សិស្សមធ្យមសិក្សាទុតិយភូមិ		សិស្សសរុប		%សិស្សស្រី	
		សរុប	ស្រី	សរុប	ស្រី	សរុប	ស្រី	សរុប	ស្រី	សរុប	ស្រី	បឋមសិក្សា	គ្រប់ភូមិសិក្សា
អង្គរបូរី	28	368	181	9,765	4,661	2,603	1,120	399	109	13,135	6,071	47.7	46.2
បាទី	77	744	382	25,030	11,821	8,604	3,714	2,965	1,038	37,343	16,955	47.2	45.4
បូរីជលសារ	25	157	80	5,785	2,726	1,558	645	325	91	7,825	3,542	47.1	45.3
ដូនកែវ	30	523	277	7,610	3,506	3,517	1,615	1,901	741	13,551	6,139	46.1	45.3
តីរវង់	92	1,119	528	19,856	9,171	5,378	2,439	2,077	686	28,430	12,824	46.2	45.1
កោះអណ្តែត	33	453	234	9,888	4,722	3,244	1,369	593	191	14,178	6,516	47.8	46.0
ព្រែកប្បាស	63	686	354	18,282	8,652	6,396	2,774	2,620	819	27,984	12,599	47.3	45.0
សំរោង	79	1,054	482	23,593	11,023	9,255	4,008	3,396	1,048	37,298	16,561	46.7	44.4
ទ្រាំង	86	923	444	22,476	10,607	7,339	3,219	2,969	957	33,707	15,227	47.2	45.2
ត្រាំកក់	112	1,975	987	31,459	14,795	10,229	4,664	3,552	1,386	47,215	21,832	47.0	46.2
ទូទាំងខេត្ត	625	8,002	3,949	173,744	81,684	58,123	25,567	20,797	7,066	260,666	118,266	47.0	45.4
- ទីប្រជុំជន	30	523	277	7,610	3,506	3,517	1,615	1,901	741	13,551	6,139	46.1	45.3
- ជនបទ	595	7,479	3,672	166,134	78,178	54,606	23,952	18,896	6,325	247,115	112,127	47.1	45.4

១៦.៤ ការចុះឈ្មោះចូលរៀនតាមកម្រិតអប់រំ ឆ្នាំ២០០៧/២០០៨

ស្រុក-ក្រុង	ចំនួនសាលារៀន	សិស្សមធ្យមសិក្សា		សិស្សបឋមសិក្សា		សិស្សមធ្យមសិក្សាបឋមភូមិ		សិស្សមធ្យមសិក្សាទុតិយភូមិ		សិស្សសរុប		%សិស្សស្រី	
		សរុប	ស្រី	សរុប	ស្រី	សរុប	ស្រី	សរុប	ស្រី	សរុប	ស្រី	បឋមសិក្សា	គ្រប់ភូមិសិក្សា
អង្គរបូរី	29	341	173	9,213	4,289	2,829	1,214	557	165	12,940	5,841	46.6	45.1
បាទី	79	702	346	23,505	11,013	8,323	3,644	3,419	1,194	35,949	16,197	46.9	45.1
បូរីជលសារ	26	177	86	5,620	2,597	1,551	606	428	139	7,776	3,428	46.2	44.1
ដូនកែវ	30	440	221	7,064	3,265	3,374	1,530	2,087	835	12,965	5,851	46.2	45.1
តីរវង់	94	1,105	534	18,576	8,578	5,904	2,739	2,413	838	27,998	12,689	46.2	45.3
កោះអណ្តែត	33	434	216	9,326	4,369	3,090	1,368	729	232	13,579	6,185	46.8	45.5
ព្រែកប្បាស	63	669	339	17,049	8,001	6,588	2,924	2,928	909	27,234	12,173	46.9	44.7
សំរោង	81	1,064	524	22,012	10,283	8,956	3,899	3,887	1,270	35,919	15,976	46.7	44.5
ទ្រាំង	87	892	469	20,828	9,775	6,965	3,046	3,444	1,159	32,129	14,449	46.9	45.0
ត្រាំកក់	115	2,064	1,041	29,940	14,089	9,809	4,491	4,130	1,593	45,943	21,214	47.1	46.2
ទូទាំងខេត្ត	637	7,888	3,949	163,133	76,259	57,389	25,461	24,022	8,334	252,432	114,003	46.7	45.2
- ទីប្រជុំជន	30	440	221	7,064	3,265	3,374	1,530	2,087	835	12,965	5,851	46.2	45.1
- ជនបទ	607	7,448	3,728	156,069	72,994	54,015	23,931	21,935	7,499	239,467	108,152	46.8	45.2

១៦.៥ ការចុះឈ្មោះចូលរៀន និងចុះឈ្មោះថ្មី តាមភេទ និងអាយុ (ទាំងពីរភេទ) ឆ្នាំ២០០៧/២០០៨

ស្រុក-ក្រុង	សិស្សថ្មីថ្នាក់ទី១		សិស្សបឋមសិក្សា		សិស្សថ្មីថ្នាក់ទី៧		សិស្សមធ្យមសិក្សាបឋមភូមិ		សិស្សថ្មីថ្នាក់ទី១០		សិស្សមធ្យមសិក្សាទុតិយភូមិ		%សិស្សសរុបអាយុក្នុង		
	សរុប	អាយុ ៦ឆ្នាំ	សរុប	អាយុ ១១ឆ្នាំ+	សរុប	អាយុ ១២ឆ្នាំ	សរុប	អាយុ ១៤ឆ្នាំ+	សរុប	អាយុ ១៥ឆ្នាំ	សរុប	អាយុ ១៧ឆ្នាំ+	បឋមសិក្សា	ម.បឋមភូមិ	ម.ទុតិយភូមិ
អង្គរបូរី	1,419	988	9,213	2,115	1,129	139	2,829	1,439	285	50	557	261	23.0	50.9	46.9
បាទី	3,284	2,762	23,505	3,793	3,406	953	8,323	3,751	1,419	225	3,419	1,788	16.1	45.1	52.3
ប៊ូរីជនសារ	1,003	847	5,620	267	705	189	1,551	703	192	58	428	176	4.8	45.3	41.1
ដូនកែវ	969	786	7,064	1,618	1,168	359	3,374	1,187	739	279	2,087	819	22.9	35.2	39.2
តិរិវង់	2,739	2,182	18,576	3,600	2,459	620	5,904	2,512	966	321	2,413	925	19.4	42.5	38.3
កោះអណ្តែត	1,483	1,135	9,326	1,985	1,130	241	3,090	1,608	311	57	729	384	21.3	52.0	52.7
ព្រៃកប្បាស	2,232	1,755	17,049	3,152	2,575	676	6,588	3,020	1,194	203	2,928	1,600	18.5	45.8	54.6
សំរោង	2,983	2,291	22,012	3,492	3,480	1,009	8,956	3,838	1,671	459	3,887	1,711	15.9	42.9	44.0
ទ្រាំង	2,565	2,221	20,828	3,410	2,715	524	6,965	2,748	1,417	413	3,444	1,362	16.4	39.5	39.5
ត្រាំកក់	4,261	3,618	29,940	5,037	3,675	996	9,809	4,014	1,785	438	4,130	1,723	16.8	40.9	41.7
ទូទាំងខេត្ត	22,938	18,585	163,133	28,469	22,442	5,706	57,389	24,820	9,979	2,503	24,022	10,749	17.5	43.2	44.7
- ទីប្រជុំជន	969	786	7,064	1,618	1,168	359	3,374	1,187	739	279	2,087	819	22.9	35.2	39.2
- ជនបទ	21,969	17,799	156,069	26,851	21,274	5,347	54,015	23,633	9,240	2,224	21,935	9,930	17.2	43.8	45.3

១៦.៦ ស្ថានភាពអគារសាលារៀន ឆ្នាំ២០០៧/២០០៨

ស្រុក-ក្រុង	ចំនួនសរុប		អំពីស៊ីម៉ង់/ឥដ្ឋ		អំពីឈើ		អំពីប្លាស្ទិក		អគារ		អគារដែលគ្មាន		
	អគារ	បន្ទប់	អគារ	បន្ទប់	អគារ	បន្ទប់	អគារ	បន្ទប់	ជួសជុលថ្មី	សាងសង់ថ្មី	កម្រាលល្អ	ដំបូលល្អ	ជញ្ជាំងល្អ
អង្គរបូរី	75	302	72	298	2	2	1	2	0	1	13	9	9
បាទី	201	890	194	863	7	27	0	0	1	7	31	25	29
ប៊ូរីជលសារ	51	212	46	201	4	9	1	2	1	5	22	9	9
ដូនកែវ	71	347	70	336	1	11	0	0	3	8	16	14	6
គិរីវង់	166	739	161	723	5	16	0	0	1	14	34	26	36
កោះអណ្តែត	80	338	75	319	5	19	0	0	3	4	28	11	15
ព្រៃកប្បាស	172	787	167	773	5	14	0	0	1	7	28	21	21
សំរោង	216	972	212	962	4	10	0	0	2	13	45	36	35
ទ្រាំង	208	896	192	850	16	46	0	0	7	21	40	29	34
ត្រាំកក់	256	1,236	219	1,105	37	131	0	0	17	21	62	33	51
ទូទាំងខេត្ត	1,496	6,719	1,408	6,430	86	285	2	4	36	101	319	213	245
- ទីប្រជុំជន	71	347	70	336	1	11	0	0	3	8	16	14	6
- ជនបទ	1,425	6,372	1,338	6,094	85	274	2	4	33	93	303	199	239

១៦.៧ ស្ថានភាពបន្ទប់រៀន និងអគ្គិភាពទីចាត់ការ និងបណ្ណាល័យដោយឡែក ឆ្នាំ២០០៧/២០០៨

ស្រុក-ក្រុង	ចំនួន បន្ទប់រៀន	ចំនួនបន្ទប់រៀន			បន្ទប់រៀនដែលគ្មាន			ចំនួនសង្ហារឹមដែលត្រូវការ				សាលារៀនដែលមាន	
		នៅក្នុងវត្ត	ជួសជុលថ្មី	សាងសង់ថ្មី	កម្រាលល្អ	ដំបូលល្អ	ជញ្ជាំងល្អ	តុសិស្ស	កៅអី	ក្តារខៀន	តុត្រូ	ទីចាត់ការ	បណ្ណាល័យ
អង្គរបូរី	246	14	0	5	44	19	24	188	180	34	52	22	17
បាទី	675	18	5	51	127	91	110	517	536	39	86	55	49
បូរីជលសារ	151	0	4	26	66	26	24	355	136	22	38	13	9
ដូនកែវ	242	4	8	30	76	71	32	355	166	12	28	18	17
គិរីវង់	552	0	4	64	101	77	102	693	405	30	105	54	40
កោះអណ្តែត	252	5	12	31	104	35	50	530	391	102	70	24	18
ព្រៃកប្បាស	539	0	6	29	93	66	71	256	110	16	34	41	43
សំរោង	785	2	5	61	201	134	131	1,015	48	77	63	55	52
ទ្រាំង	670	2	15	107	156	108	126	728	292	39	142	54	49
ត្រាំកក់	954	1	20	85	186	131	209	1,348	626	53	154	79	71
ទូទាំងខេត្ត	5,066	46	79	489	1,154	758	879	5,985	2,890	424	772	415	365
- ទីប្រជុំជន	242	4	8	30	76	71	32	355	166	12	28	18	17
- ជនបទ	4,824	42	71	459	1,078	687	847	5,630	2,724	412	744	397	348

១៦.៨ ការចូលរួមរបស់សហគមន៍ និងហិរញ្ញប្បទាន ឆ្នាំ២០០៧/២០០៨

ស្រុក-ក្រុង	គណៈកម្មការទ្រទ្រង់សាលារៀន				គ្រួសារតូច ដោយ សហគមន៍	ព្រះសង្ឃ ដែលបាន បង្រៀន	ប្រាក់PAP ជារៀលសម្រាប់		ចំនួនសាលារៀនដែលបានទទួលមូលនិធិពី				
	មាន	ចំនួន អង្គប្រជុំ	សមាជិក សរុប	ស្រី			សិស្ស ម្នាក់ៗ	សាលារៀន នីមួយៗ	ប្រាក់ចំណូល សាលារៀន	សហគមន៍	រដ្ឋាភិបាល	បរទេស	អង្គការអន្តរជាតិ/ ក្រៅរដ្ឋាភិបាល
អង្គរបូរី	23	24	9	1	0	0	10,485	5,615,283	2	0	0	0	0
បាទី	62	62	12	2	0	0	12,207	5,935,255	2	10	1	1	1
បូរីជលសារ	24	24	10	1	0	0	13,052	4,003,208	0	0	0	0	0
ដូនកែវ	29	28	12	2	0	0	13,628	5,878,768	1	1	0	2	0
តីរវង់	82	85	8	1	0	0	11,097	3,472,107	0	3	2	0	0
កោះអណ្តែត	30	30	6	1	0	0	13,854	5,942,047	0	4	0	0	0
ព្រែកប្បាស	63	62	10	1	0	0	11,804	5,256,848	9	5	1	4	1
សំរោង	76	75	9	1	0	0	11,309	5,255,060	4	6	3	2	2
ទ្រាំង	68	67	14	4	0	0	10,057	4,244,004	1	2	2	2	1
ត្រាំកក់	92	89	12	2	0	0	11,586	5,055,211	3	6	3	0	1
ទូទាំងខេត្ត	549	546	10	2	0	0	11,637	4,959,587	22	37	12	11	6
- ទីប្រជុំជន	29	28	12	2	0	0	13,628	5,878,768	1	1	0	2	0
- ជនបទ	520	518	10	2	0	0	11,542	4,916,474	21	36	12	9	6

១៦.៩ សន្ទស្សន៍បង្ហាញពីសិស្ស និងបុគ្គលិកតាមបណ្ណាក្រុង/ស្រុក ឆ្នាំ២០០៧/២០០៨

ស្រុក-ក្រុង	ផលធៀបសិស្សឆ្នាំ	ផលធៀបសិស្សបុគ្គលិក	ផលធៀបសិស្សថ្នាក់រៀន	ផលធៀបសិស្សបន្តបន្ទាប់រៀន	ផលធៀបថ្នាក់រៀនបន្តបន្ទាប់រៀន	ផ្ទៃបន្តបន្ទាប់រៀន(ម២)សម្រាប់សិស្សម្នាក់ៗ	ភាគរយនៃសិស្សសរុបក្នុង				ភាគរយនៃ	
							មត្តេយ្យសិក្សា	បឋមសិក្សា	ម.បឋមភូមិ	ម.ទុតិយភូមិ	បុគ្គលិកមិនបង្រៀន	បុគ្គលិកស្រី
អង្គរបូរី	56.0	43.7	41.3	52.6	1.3	1.1	2.6	71.2	21.9	4.3	22.0	10.1
បាទី	42.7	36.1	43.6	53.3	1.2	1.1	2.0	65.4	23.2	9.5	15.6	26.8
បូរីជលសារ	48.9	39.5	37.2	51.5	1.4	1.3	2.3	72.3	19.9	5.5	19.3	14.7
ដូនកែវ	32.1	25.2	41.2	53.6	1.3	1.1	3.4	54.5	26.0	16.1	21.6	45.4
គីរីវង់	38.0	32.7	38.7	50.7	1.3	1.2	3.9	66.3	21.1	8.6	13.8	21.9
កោះអណ្តែត	39.5	32.8	42.0	53.9	1.3	1.1	3.2	68.7	22.8	5.4	16.9	27.1
ព្រៃកប្បាស	42.0	33.5	42.2	50.5	1.2	1.2	2.5	62.6	24.2	10.8	20.1	22.3
សំរោង	43.0	36.4	42.9	45.8	1.1	1.4	3.0	61.3	24.9	10.8	15.2	23.6
ទ្រាំង	39.7	31.7	39.1	48.0	1.2	1.3	2.8	64.8	21.7	10.7	20.0	28.0
ត្រាំកក់	38.8	31.8	41.7	48.2	1.2	1.3	4.5	65.2	21.4	9.0	18.1	32.8
ទូទាំងខេត្ត	40.7	33.5	41.3	49.8	1.2	1.2	3.1	64.6	22.7	9.5	17.7	27.0
- ទីប្រជុំជន	32.1	25.2	41.2	53.6	1.3	1.1	3.4	54.5	26.0	16.1	21.6	45.4
- ជនបទ	41.4	34.1	41.3	49.6	1.2	1.2	3.1	65.2	22.6	9.2	17.4	25.6

១៧. អង្គការវិនិយោគវិនិយោគក្នុងក្រុង/ស្រុក

១៧.១ ក្រុមហ៊ុនដែលបានចុះបញ្ជី ក្នុងឆ្នាំ២០០៨

រហូតមកទល់ពេលផលិតសៀវភៅនេះ ខេត្តនេះមិនអាចប្រមូលទិន្នន័យផ្តល់ជូនបានឡើយ ។

សម្គាល់: សូមកត់សម្គាល់ថាទិន្នន័យនេះប្រហែលជាមិនពេញលេញគ្រប់ជ្រុងជ្រោយទេ ដោយសារតែក្រុមហ៊ុនឯកជននានាបានចុះបញ្ជីអាជីវកម្មរបស់ខ្លួនជាមួយនិងមន្ទីរជំនាញផ្សេងគ្នា ហើយមន្ទីរជំនាញមួយចំនួនក៏ពុំមានបំណងចែករំលែកទិន្នន័យខ្លួនផងដែរ ។ ចំនួនសហគ្រាសក្រុមហ៊ុនមិនផ្លូវការ គឺជាចំនួនប៉ាន់ស្មានត្រួសៗប៉ុណ្ណោះនៅថ្នាក់ខេត្តហើយក៏ពុំមានការពិនិត្យបញ្ជាក់ឡើងវិញដែរ ។

ប្រភព: ទិន្នន័យបានពីប្រធានទីប្រឹក្សាតាមខេត្ត (SPPAs)

១៧.២ ការផ្តល់ឥណទានចំពោះកសិករតាមបណ្តាក្រុងស្រុក ក្នុងឆ្នាំ២០០៨

រហូតមកទល់ពេលផលិតសៀវភៅនេះ ខេត្តនេះមិនអាចប្រមូលទិន្នន័យផ្តល់ជូនបានឡើយ ។

សម្គាល់: សូមកត់សម្គាល់ថា ទិន្នន័យនេះ មិនចាំបាច់ពេញលេញត្រឹមត្រូវពេកទេ ។ ទិន្នន័យនេះ ស្រង់បានមកពីការិយាល័យឬមន្ទីរជំនាញ នៅថ្នាក់ខេត្តនិងស្រុក ដែលបានប្រើប្រាស់ទម្រង់តារាង និងរបៀប កត់ត្រា តាមប្រព័ន្ធផ្សេងៗគ្នា ដែលជួនកាលពុំបានពេញលេញ ឬនៅទីកន្លែងខ្លះ មិនមានបំណងចែករំលែកទិន្នន័យទាំងនេះផង ។

ផ្នែក ខ: ព័ត៌មានផ្សេងៗ

សៀវភៅទិន្នន័យខេត្ត ២០០៩: ព័ត៌មានផ្សេងៗ

១៨. ទិន្នន័យអំពីភាពក្រីក្រ

១៨.១ អត្រាភាពក្រីក្រប៉ាន់ស្មាន សម្រាប់ឆ្នាំ២០០៩ តាមឃុំសង្កាត់

អត្រាគ្រួសារមានភាពក្រីក្រប៉ាន់ស្មាន បានគណនាឡើងផ្អែកតាមរូបមន្តគំរូស្ថិតិមួយ (ដែលជាអនុគមន៍មានមេគុណរួមកត្តាចំរុះគ្នា-robust multilevel mixed effect regression) គិតត្រឹមកម្រិតភូមិ ដែលបង្កើតឡើងដោយផ្អែកតាមដាននិងវាយតម្លៃនៃគ.ជ.អ.ប និងប្រើប្រាស់ទិន្នន័យមូលដ្ឋានឃុំ ក្នុងការប៉ាន់ស្មានអត្រាភាពក្រីក្រសម្រាប់ឆ្នាំខាងមុខ ដោយប្រើប្រាស់ឆ្នាំបច្ចុប្បន្ន (នេះគឺជាសមាមាត្រនៃគ្រួសារសរុប ក្នុងស្រុកឃុំ ដែលចាត់ទុកថាជាគ្រួសារក្រីក្រ) ។

មូលដ្ឋាននៃការប៉ាន់ស្មានអត្រាភាពក្រីក្រនេះ ក៏បានផ្អែកលើ ទិន្នន័យគម្រោងកំណត់អត្តសញ្ញាណភាពក្រីក្រដែរ (IDPoor ជាគម្រោងដែលអនុវត្តដោយក្រសួងផែនការ គាំទ្របច្ចេកទេសដោយ GTZ)

ស្រុក ក្រុង	ឃុំសង្កាត់	2004	2009
អង្គរបូរី	អង្គរបូរី	31%	29.30%
អង្គរបូរី	បាស្រែ	33.70%	27%
អង្គរបូរី	គោកធ្នូក	41.60%	33.90%
អង្គរបូរី	ពន្លៃ	26.90%	22.70%
អង្គរបូរី	ព្រែកផ្កោល	39.60%	30.60%
អង្គរបូរី	ព្រៃផ្តាំ	36.90%	30.40%
បាទី	ចំបក់	26.50%	19.40%
បាទី	ចំប៉ី	26.40%	18.70%
បាទី	ដូង	27.50%	26%
បាទី	កណ្តឹង	28.50%	21.10%
បាទី	កុមាររាជា	33.50%	25.50%
បាទី	ក្រាំងលាវ	33.20%	27.30%
បាទី	ក្រាំងធ្នង់	26.80%	18.40%
បាទី	សំពង់	32.50%	24.60%
បាទី	ពារាម	25.20%	18.90%
បាទី	ពត់សរ	29.60%	21.10%
បាទី	ស្នួរភី	25.30%	19%
បាទី	តាំងដូង	35.80%	28.10%

ស្រុក ក្រុង	ឃុំសង្កាត់	2004	2009
សំរោង	បឹងត្រាព្យុំខាងជើង	28.90%	22.10%
សំរោង	បឹងត្រាព្យុំខាងត្បូង	32.50%	24.50%
សំរោង	ជើងគុន	29.70%	24.80%
សំរោង	ជំរះពេន	33%	26.90%
សំរោង	ខ្វាវ	32%	24%
សំរោង	សំចង់	32.10%	24.10%
សំរោង	រវៀង	28.20%	21.70%
សំរោង	សំរោង	28.50%	23.20%
សំរោង	ស៊ីង	31%	25.40%
សំរោង	ស្នា	25.70%	18.50%
សំរោង	ទ្រា	30.50%	25.50%
ដូនកែវ	បារាយណ៍	29.70%	22.50%
ដូនកែវ	រកាកុង	18.30%	14.20%
ដូនកែវ	រកាក្រៅ	26.30%	20.60%
ត្រាំកក់	អង្គតាសោម	29.30%	22.80%
ត្រាំកក់	ជាងទង	32.30%	27.20%
ត្រាំកក់	គុស	30.30%	23.90%
ត្រាំកក់	លាយបួរ	31.60%	25.20%

សៀវភៅទិន្នន័យខេត្ត ២០០៩: ព័ត៌មានផ្សេងៗ

ស្រុក ក្រុង	ឃុំសង្កាត់	2004	2009
បាទី	ត្នោត	25%	18.30%
បាទី	ត្រពាំងក្រសាំង	29.50%	24.60%
បាទី	ត្រពាំងសាប	31.40%	26.20%
ប្តីជលសារ	ប្តីជលសារ	40.20%	33.20%
ប្តីជលសារ	ជ័យជោគ	40.90%	35.20%
ប្តីជលសារ	ដូងខ្ពស់	34%	25.90%
ប្តីជលសារ	កំពង់ក្រសាំង	37.90%	31.20%
ប្តីជលសារ	គោកពោធិ៍	35.70%	27.80%
គិរីវង់	អង្គប្រាសាទ	36.70%	29.70%
គិរីវង់	ព្រះបាទជាន់ជុំ	36.30%	24.90%
គិរីវង់	កំណប់	42%	29.90%
គិរីវង់	កំពែង	31.80%	27.90%
គិរីវង់	គិរីចុងកោះ	34.70%	22.10%
គិរីវង់	គោកព្រេច	33.40%	28.80%
គិរីវង់	ភ្នំដិន	33.80%	19.40%
គិរីវង់	ព្រៃអំពក	30.40%	24.50%
គិរីវង់	ព្រៃរំដេង	30.30%	25.30%
គិរីវង់	រាមអណ្តើក	30.90%	26.10%
គិរីវង់	សោម	36.70%	30.50%
គិរីវង់	តាអូរ	32.80%	29%
កោះអណ្តែត	ក្រពុំឈូក	38.60%	29.40%
កោះអណ្តែត	ពេជសារ	34.30%	27.50%
កោះអណ្តែត	ព្រៃខ្លា	35.40%	24.90%
កោះអណ្តែត	ព្រៃយុត្តា	34%	28.60%
កោះអណ្តែត	រមេញ	33.50%	25.40%
កោះអណ្តែត	ធ្នាប្រជុំ	35.80%	30.10%

ស្រុក ក្រុង	ឃុំសង្កាត់	2004	2009
ត្រាំកក់	ព្រែងញ៉ង	29.80%	22.40%
ត្រាំកក់	អូរសារាយ	36.90%	30.30%
ត្រាំកក់	ត្រពាំងក្រពូង	41.60%	32.30%
ត្រាំកក់	ឧត្តមសុរិយា	38.90%	30.50%
ត្រាំកក់	ពពេល	33.70%	27.30%
ត្រាំកក់	សំរោង	34.40%	29%
ត្រាំកក់	ស្រែរនោង	33%	25.50%
ត្រាំកក់	តាភោម	31.90%	25.50%
ត្រាំកក់	ត្រាំកក់	29.40%	24.20%
ត្រាំកក់	ត្រពាំងធំខាងជើង	29.80%	25%
ត្រាំកក់	ត្រពាំងធំខាងត្បូង	34.10%	27.10%
ទ្រាំង	អង្កាញ់	32%	24.80%
ទ្រាំង	អង្កខ្នុរ	32.50%	27.60%
ទ្រាំង	ជីខ្លា	29.40%	23.10%
ទ្រាំង	ខ្នារ	35%	28.80%
ទ្រាំង	ប្រាំបីមុំ	31.20%	24.60%
ទ្រាំង	អង្កកែវ	35.40%	28.80%
ទ្រាំង	ព្រៃស្លឹក	31.40%	28.90%
ទ្រាំង	រនាម	37%	31.20%
ទ្រាំង	សំបួរ	30.20%	24.70%
ទ្រាំង	សន្លុង	31.40%	26.50%
ទ្រាំង	ស្មោង	27.70%	22.40%
ទ្រាំង	ស្រងែ	29.80%	23%
ទ្រាំង	ធ្លក	34.20%	29.90%
ទ្រាំង	ត្រឡាច	31.50%	25.50%

ស្រុក ក្រុង	ឃុំសង្កាត់	2004	2009
ព្រៃកប្បាស	អង្កាញ់	29.40%	22.50%
ព្រៃកប្បាស	បានកាម	31.30%	23%
ព្រៃកប្បាស	ចំប៉ា	32.10%	25.50%
ព្រៃកប្បាស	ចារ	25.70%	19.90%
ព្រៃកប្បាស	កំពែង	28.50%	23.80%
ព្រៃកប្បាស	កំពង់រាប	34.50%	29.20%
ព្រៃកប្បាស	ក្តាញ់	26.90%	21.40%

ស្រុក ក្រុង	ឃុំសង្កាត់	2004	2009
ព្រៃកប្បាស	ពោធិ៍ចាក	29.90%	24.10%
ព្រៃកប្បាស	ព្រៃកប្បាស	25.30%	20.60%
ព្រៃកប្បាស	ព្រៃព្រា	23.10%	20.80%
ព្រៃកប្បាស	ព្រៃផ្តៅ	28.80%	21%
ព្រៃកប្បាស	ស្នោ	28.40%	23.90%
ព្រៃកប្បាស	តាំងយ៉ាប	23.20%	15.70%

១៤.២ ទិន្នន័យភាពក្រីក្របានមកពីទិន្នន័យអង្កេត

កម្មវិធីកំណត់អត្តសញ្ញាណភាពក្រីក្រ (Identification of Poor Households Programme (IDPoor) គឺជាកម្មវិធីអនុវត្តដោយក្រសួងផែនការដែលបានបង្កើតជានីតិវិធីស្តង់ដារមួយសម្រាប់ការកំណត់អត្តសញ្ញាណគ្រួសារក្រីក្រនៅជនបទ។ នីតិវិធីនេះបានអនុវត្តដោយប្រើប្រាស់ដំណើរការ ដែលមានការចូលរួមនិងពិគ្រោះយោបល់នៅក្នុង រចនាសម្ព័ន្ធរដ្ឋាភិបាលថ្នាក់ក្រោមជាតិ និងការចូលរួមរបស់តំណាងសហគមន៍នានា។ កម្មវិធី កំណត់អត្តសញ្ញាណភាពក្រីក្រ អនុវត្តដោយក្រសួងផែនការ ក្នុងកិច្ចសហការជាមួយនាយដ្ឋានរដ្ឋបាលមូលដ្ឋាននៃក្រសួងមហាផ្ទៃ គាំទ្រដោយសាធារណៈរដ្ឋសហព័ន្ធអេស៊ីម៉ង់ដោយមានការគាំទ្របច្ចេកទេសពីអង្គការGTZ ។ នៅឆ្នាំ២០០៩ភ្នាក់ងារ AusAID ក៏បានផ្តល់ថវិកាគាំទ្រកម្មវិធីនេះដែរ ។

គោលបំណង

កម្មវិធីIDPoorមានគោលបំណងអនុវត្តតាមនីតិវិធីកំណត់អត្តសញ្ញាណគ្រួសារក្រីក្រ នៅតំបន់ជនបទប្រកបដោយវិសាលភាពធំទូលាយតាមដែលអាចធ្វើទៅបាន សំដៅផ្តល់ជូននូវទិន្នន័យកម្រិតភាពក្រីក្រក្នុងតំបន់នានា និងភាពក្រីក្ររបស់គ្រួសារទាំងឡាយ ដែលអាចប្រើប្រាស់ដោយស្ថាប័ននិងអង្គការធំៗ ក្នុងការកំណត់គោលដៅផ្តល់សេវាកម្ម និងជំនួយអភិវឌ្ឍន៍ចំពោះតំបន់ក្រីក្រនិងគ្រួសារក្រីក្រ ។

វិសាលភាព: នៅឆ្នាំ២០០៧ឆ្នាំ២០០៨និងឆ្នាំ២០០៩ នីតិវិធីរបស់កម្មវិធីIDPoor បានយកទៅអនុវត្តនៅក្នុង ខេត្តចំនួន១៨ (គ្របដណ្តប់ផ្នែកខ្លះឬទាំងស្រុង) ដែលមានវិសាលភាពគ្របដណ្តប់ភូមិសរុបចំនួន ប្រហែល ៧០០០ភូមិ នៃតំបន់ជនបទ។ ក្រសួងផែនការនិងអង្គការដៃគូមួយចំនួន ដែលប្រតិបត្តិមូលនិធិសមធម៌ផ្នែកសុខភាព បានរួមសហការប្រមូលទិន្នន័យពីតំបន់ផ្សេងៗ ។

សៀវភៅទិន្នន័យខេត្ត ២០០៩: ព័ត៌មានផ្សេងៗ

ការបែងចែកប្រភេទ: ការកំណត់អត្តសញ្ញាណគ្រួសារក្រីក្រត្រូវបានបែងចែកជាភាពក្រីក្រពីរប្រភេទ: ក្រីក្រកម្រិតទី១ (ក្របំផុត) និងក្រីក្រកម្រិតទី២(ក្រ) ។ គ្រួសារទាំងនោះត្រូវបានបែងចែកជាប្រភេទផ្នែកតាម ទិន្នន័យដែលប្រមូលបានដោយប្រើប្រាស់បញ្ជីសំណួរស្តង់ដារ គួបផ្សំជាមួយការពិចារណារបស់អ្នកភូមិនានា អំពីស្ថានភាពពិសេសៗ របស់គ្រួសារទាំងនោះ ។

ព័ត៌មានបន្ថែម: សូមចូលទៅកាន់គេហទំព័ររបស់កម្មវិធីIDPoor តាមរយៈអាស័យដ្ឋាន: www.mop.gov.kh/Projects/IDPoor/tabid/154/Default.aspx

នៅក្នុងខេត្តនេះមិនទាន់មានកម្មវិធីកំណត់អត្តសញ្ញាណគ្រួសារក្រីក្រគ្របដណ្តប់ទេ