

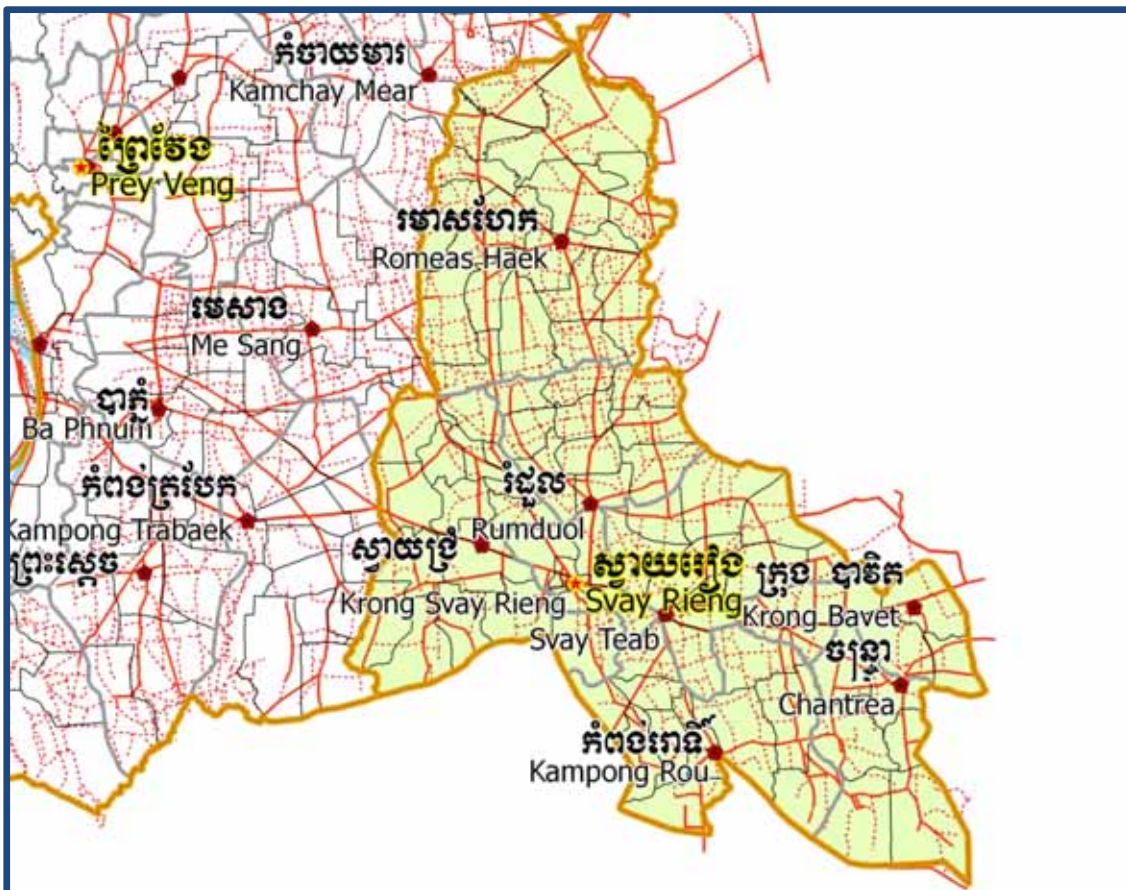
ព្រះរាជាណាចក្រកម្ពុជា

ជាតិ សាសនា ព្រះមហាក្សត្រ

rrtss

គណៈកម្មាធិការជាតិសម្រាប់ការអភិវឌ្ឍន៍តាមបែបប្រជាធិបតេយ្យនៃវគ្គកម្រោងជាតិ

(គ.ជ.អ.ប)



សៀវភៅទិន្នន័យខេត្តស្វាយរៀង

២០០៩

លេខកូតខេត្ត: 20

តុលា ២០០៩

សៀវភៅវិនិច្ឆ័យខេត្តស្វាយរៀង ២០០៩

លេខកូតខេត្ត (GIS code): 20

មាតិកា

ពាក្យក្រាស់.....i

សន្ទានុក្រម.....v

បុព្វកថា.....xi

សេចក្តីផ្តើម.....xiii

ផ្នែក ក: ផែនទី..... 1

១. ហេដ្ឋារចនាសម្ព័ន្ធ និងរដ្ឋបាល..... 3

២. ផែនទីធនធានធម្មជាតិ និងប្រើប្រាស់ដី..... 5

៣. ផែនទីភាពក្រីក្រ..... 7

 ៣.១. ផែនទីភាពក្រីក្រ ឆ្នាំ២០០៤..... 7

 ៣.២. ផែនទីភាពក្រីក្រ ឆ្នាំ២០០៩..... 7

៤. ផ្ទៃដី និងចម្ងាយ..... 9

 ៤.១. ក្រឡាផ្ទៃដីរបស់ខេត្ត តាមក្រុងស្រុក ឆ្នាំ២០០៩..... 9

 ៤.២. ទិន្នន័យដីប្រើប្រាស់នានា..... 9

 ៤.៣. ចំងាយពីសាលាស្រុក ទៅសាលាខេត្ត..... 10

ផ្នែក ខ: ស្ថានភាពខេត្ត..... 11

៥. ព័ត៌មានទូទៅ..... 13

 ៥.១ ស្ថិតិប្រជាជន..... 13

 ៥.២ ស្ថានភាពមុខរបរប្រជាជន..... 15

 ៥.៣ ទ្រព្យសម្បត្តិ..... 18

៦. សេដ្ឋកិច្ច និងហេដ្ឋារចនាសម្ព័ន្ធ..... 21

 ៦.១ ប្រភេទផ្លូវ គិតជាម៉ែត្រ ឆ្នាំ២០០៦-២០០៨..... 21

 ៦.២ លូដោះទឹកក្រខ្វក់គិតជាម៉ែត្រ ឆ្នាំ២០០៦-២០០៨..... 21

 ៦.៣ ប្រភេទសំណង់រំដោះទឹក និងស្ពាន..... 21

 ៦.៤ សេវាកម្មនានាក្នុងខេត្ត..... 22

 ៦.៥ កសិកម្ម..... 23

១០.៦ ភាគរយគ្រួសារដែលស្ត្រីជាមេគ្រួសារនិងមានកូនតូចអាយុតិចជាង៥ឆ្នាំ តាមក្រុងស្រុក ឆ្នាំ២០០៨.....	69
១១. ស្ថិតិជនជាតិដើមភាគតិចនៅក្នុងខេត្ត.....	70
១១.១ ស្ថិតិជនជាតិដើមភាគតិចនៅក្នុងក្រុងស្រុក ឆ្នាំ២០០៦-២០០៨.....	70
១១.២ ជនជាតិភាគតិចផ្សេងៗក្នុងខេត្ត ឆ្នាំ២០០៦-២០០៨.....	70
ផ្នែក គ : ផែនការ និងគម្រោង.....	71
១២. សំណើគម្រោងជាអាទិភាព និងផែនការនានា.....	73
១២.១ សំណើគម្រោងជាអាទិភាពរបស់ក្រុងស្រុកតាមវិស័យនៅក្នុងខេត្ត សម្រាប់ឆ្នាំ២០០៩.....	73
១២.២ ចំណាយសរុបនៃគម្រោងមូលនិធិឃុំសង្កាត់តាមវិស័យ ពីឆ្នាំ២០០៥ដល់ឆ្នាំ២០០៨.....	77
១៣. គម្រោងថ្នាក់ក្រោម ឆ្នាំ២០០៦-២០០៩.....	78
១៣.១ គម្រោងហេដ្ឋារចនាសម្ព័ន្ធផ្លូវថ្នល់នៅថ្នាក់ស្រុក ឆ្នាំ២០០៦-២០០៩.....	79
១៣.២ គម្រោងសេវាកម្មផ្លូវថ្នល់នៅថ្នាក់ស្រុក ឆ្នាំ២០០៦-២០០៩.....	80
១៣.៣ គម្រោងអន្តរឃុំសង្កាត់ ឆ្នាំ២០០៨-២០០៩.....	84
១៣.៤ ថវិការិនិយោគខេត្ត (PIF) និងថវិការិនិយោគស្រុក (DIF).....	86
១៣.៥ គម្រោងផ្សេងៗ ក្នុងខេត្ត.....	94
ផ្នែក ឃ: សេវាកម្មនិងអន្តរាគមន៍/ស្ថាប័ននានា.....	111
១៤. បេឡាវចនាសម្ព័ន្ធ.....	113
១៤.១ ប្រវែង និងការចំណាយលើផ្លូវនានា តាមបណ្តាក្រុងស្រុក ក្នុងឆ្នាំ២០០៨.....	113
១៤.២ ការចំណាយលើប្រព័ន្ធស្រោចស្រពតាមខ្នាត តាមបណ្តាក្រុងស្រុក ក្នុងឆ្នាំ២០០៨.....	113
១៤.៣ ការផ្គត់ផ្គង់ថាមពល តាមក្រុងស្រុក ក្នុងឆ្នាំ២០០៨.....	114
១៥. សម្ភារៈបរិក្ខារសុខាភិបាល.....	115
១៥.១ សម្ភារៈបរិក្ខារសុខាភិបាល តាមបណ្តាស្រុកប្រតិបត្តិ.....	115
១៥.២ សម្ភារៈបរិក្ខារ និងបុគ្គលិកសុខាភិបាល តាមបណ្តាស្រុកប្រតិបត្តិ ឆ្នាំ២០០៨.....	116
១៥.៣ ការសម្រាលកូនក្នុងឆ្នាំ២០០៧ តាមបណ្តាស្រុកប្រតិបត្តិ.....	118
១៥.៤ អង្គការនានាដែលមានសកម្មភាពតាមស្រុកប្រតិបត្តិផ្នែកសុខាភិបាលក្នុងខេត្ត.....	119

១៦. ការអប់រំ	121
១៦.១ សាលារៀន ថ្នាក់ សិស្ស និងបុគ្គលិកក្នុងឆ្នាំ២០០៧/២០០៨	121
១៦.២ ចរិតលក្ខណៈ សាលារៀន និងនាយកទទួលបន្ទុក ក្នុងឆ្នាំ២០០៧/២០០៨	122
១៦.៣ ការចុះឈ្មោះចូលរៀនតាមកម្រិតអប់រំ ឆ្នាំ២០០៦/២០០៧	123
១៦.៤ ការចុះឈ្មោះចូលរៀនតាមកម្រិតអប់រំ ឆ្នាំ២០០៧/២០០៨	124
១៦.៥ ការចុះឈ្មោះចូលរៀន និងចុះឈ្មោះថ្មី តាមកំរិត និងអាយុ (ទាំងពីរភេទ) ឆ្នាំ២០០៧/២០០៨	125
១៦.៦ ស្ថានភាពអគារសាលារៀន ឆ្នាំ២០០៧/២០០៨	126
១៦.៧ ស្ថានភាពបន្ទប់រៀន និងអត្ថិភាពទីចាត់ការ និងបណ្ណាល័យដោយឡែក ឆ្នាំ២០០៧/២០០៨	127
១៦.៨ ការចូលរួមរបស់សហគមន៍ និងហិរញ្ញប្បទាន ឆ្នាំ២០០៧/២០០៨	128
១៦.៩ សន្ទស្សន៍បង្ហាញពីសិស្ស និងបុគ្គលិកតាមបណ្ណាក្រុង/ស្រុក ឆ្នាំ២០០៧/២០០៨	129
១៧. អង្គការវិស័យឯកជននានាក្នុងក្រុង/ស្រុក	130
១៧.១ ក្រុមហ៊ុនដែលបានចុះបញ្ជី ក្នុងឆ្នាំ២០០៨	130
១៧.២ ការផ្តល់ឥណទានចំពោះកសិករតាមបណ្ណាក្រុង/ស្រុក ក្នុងឆ្នាំ២០០៨	131
ផ្នែក ខ: ព័ត៌មានផ្សេងៗ	133
១៨. ទិន្នន័យអំពីភាពក្រីក្រ	135
១៨.១ អត្រាភាពក្រីក្រចំនួនស្ថាន សម្រាប់ឆ្នាំ២០០៩ តាមឃុំសង្កាត់	135
១៨.២ ទិន្នន័យភាពក្រីក្របានមកពីទិន្នន័យអង្កេត	137

ពាក្យកាត់

#	Number	ចំនួន
AGR	Agriculture	កសិកម្ម
BR	Birth Registration	ការចុះបញ្ជីកំណើត
CCs	Commune Councils	ក្រុមប្រឹក្សាឃុំ-សង្កាត់
C. Pilot	Piloted Commune	ឃុំសាកល្បង
C/S	Commune / Sangkat	ឃុំ សង្កាត់
CBO	Community-Based Organization	អង្គការសហគមន៍មូលដ្ឋាន
CDB	Commune Database	ទិន្នន័យមូលដ្ឋានឃុំ
CDPD	Commune Development and Planning Database	ទិន្នន័យមូលដ្ឋាននៃការកសាងផែនការនិងអភិវឌ្ឍឃុំ
CIP	Commune Investment plan	ផែនការវិនិយោគឃុំ
CLTS	Community Led-Total Sanitation	សហគមន៍ដឹកនាំអនុវត្តន៍អនាម័យទាំងស្រុង
Comm.	Commune	ឃុំ
Com Cov	Commune Covered	ឃុំគ្របដណ្តប់
CPA	Complementary Package of Activities	សំណុំសកម្មភាពបន្ថែម
CPS	Community Preschool	សាលាមត្តេយ្យសហគមន៍
CCWC	Commune Committees for Women and Children	គណៈកម្មាធិការទទួលបន្ទុកកិច្ចការនារី និងកុមារ
DANIDA	Danish International Development Agency	ទីភ្នាក់ងារដាណឺម៉ាកដើម្បីអភិវឌ្ឍន៍អន្តរជាតិ
DDLG	Democratic Development and Local Governance Project (EC-UNDP)	គម្រោងអភិវឌ្ឍន៍បែបប្រជាធិបតេយ្យនិងអភិបាលកិច្ចមូលដ្ឋាន
DFID	Department For International Development (UK)	ទីភ្នាក់ងារអភិវឌ្ឍន៍អន្តរជាតិរបស់ចក្រភពអង់គ្លេស
DIF	District Investment Fund	ថវិកាវិនិយោគស្រុក
DIP	District Initiative Project	គម្រោងសាកល្បងពង្រឹងសមត្ថភាពថ្នាក់ស្រុក
DIS	District Information System	ប្រព័ន្ធព័ត៌មានស្រុក
District PDRD	District Office of Rural Development	ការិយាល័យអភិវឌ្ឍន៍ជនបទស្រុក
District WP	District Work Plan	ផែនការស្រុក
DIW	District Integration Workshop	សិក្ខាសាលាសមាហរណកម្មផែនការថ្នាក់ស្រុក
DMC	Department of Media and	នាយកដ្ឋានទំនាក់ទំនង និងព័ត៌មានបក្សប្រឹក្សា

	Communication	
DoLA	Department of Local Administration	នាយកដ្ឋានរដ្ឋបាលមូលដ្ឋាន
Dr	Doctor	វេជ្ជបណ្ឌិត
DWRM	District Office of Water Resource and Meterology	ការិយាល័យធនធានទឹក និងឧតុនិយមស្រុក
ECD	Early Childhood education (part of PE)	ការអប់រំក្មេងដំបូង (ផ្នែកនៃការអប់រំបឋមសិក្សា)
EMIS	Education Management Information System	ការគ្រប់គ្រងប្រព័ន្ធព័ត៌មានអប់រំ
Event IC	Celebration of International Days	ពិធីប្រារព្ធទិវាបុណ្យអន្តរជាតិ
FDH	Former District Hospital	អតីតមន្ទីរពេទ្យស្រុក
GTZ	German Society for Technical Cooperation (Gesellschaft für Technische Zusammenarbeit GmbH)	ទីភ្នាក់ងារសហប្រតិបត្តិការបច្ចេកទេសអាឡឺម៉ង់
Ha	Hectare	ហិកតា
HC	Health Center	មណ្ឌលសុខភាព
HC (NB)	Health Center no building	មណ្ឌលសុខភាពដែលគ្មានអគារ
HH	Headed Household	មេគ្រួសារ
HIS	Intervention for Health	អន្តរាគមន៍ផ្នែកសុខាភិបាល
HP	Health Post	ប៉ុស្តិ៍សុខភាព
HW	Hand Washing	ការលាងសំអាតដៃ
ICC	Inter Commune Council	អន្តរឃុំ
IFAD	International Fund for Agricultural Development	មូលនិធិអន្តរជាតិសម្រាប់ការអភិវឌ្ឍកសិកម្ម
IND	Industry	ឧស្សាហកម្ម
Inter-commune	Inter-commune Project Management Committee	គណៈកម្មការគ្រប់គ្រងគម្រោងអន្តរឃុំ-សង្កាត់
IO	International Organization	អង្គការអន្តរជាតិ
JICA	Japan International Cooperation Agency	ទីភ្នាក់ងារសហប្រតិបត្តិការអន្តរជាតិជប៉ុន
LASED	Land Allocation for Socio-Economic Development	ការបែងចែកដីសម្រាប់ការអភិវឌ្ឍសេដ្ឋកិច្ចសង្គម
LAU	Local Administration Unit	ផ្នែករដ្ឋបាលមូលដ្ឋាន
LGCR	Local Governance for Children's Right	អភិបាលកិច្ចមូលដ្ឋានសម្រាប់សិទ្ធិកុមារ
M&E	Monitoring and Evaluation	ត្រួតពិនិត្យ និងវាយតម្លៃ
MA	Medical Assistant	ជំនួយការពេទ្យ

MAFF	Ministry of Agriculture, Forestry and Fisheries	ក្រសួងកសិកម្ម រុក្ខាប្រមាញ់ និងនេសាទ
MEF	Ministry of Economy and Finance	ក្រសួងសេដ្ឋកិច្ច និងហិរញ្ញវត្ថុ
MoEYS	Ministry of Education, Youth and Sports	ក្រសួងអប់រំ យុវជន និងកីឡា
MoH	Ministry of Health	ក្រសួងសុខាភិបាល
Mol	Ministry of Interior	ក្រសួងមហាផ្ទៃ
MoP	Ministry of Planning	ក្រសួងផែនការ
MoWA	Ministry of Women's Affairs	ក្រសួងកិច្ចការនារី
MoWRAM	Ministry of Water Resources and Meteorology	ក្រសួងធនធានទឹក និងឧតុនិយម
MPA	Minimum Package of Activities	កញ្ចប់សកម្មភាពអប្បបរមា
MW1	Primary Midwives	ឆ្មបបឋម
MW2	Secondary Midwives	ឆ្មបមធ្យម
n/a	Not available	គ្មាន
NCD	National Contracts Database	មូលដ្ឋានទិន្នន័យកិច្ចសន្យា
NCDD	National Committee for Sub-National Democratic Development	គណៈកម្មាធិការជាតិសម្រាប់ការអភិវឌ្ឍន៍តាមបែបប្រជាធិបតេយ្យនៅថ្នាក់ក្រោមជាតិ
NGO	Non-Governmental Organization	អង្គការមិនមែនរដ្ឋាភិបាល
NREM	Natural Resource and Environment Management	ការគ្រប់គ្រងធនធានធម្មជាតិ និងបរិស្ថាន
NRML	Natural Resources Management and Livelihood	ការគ្រប់គ្រងធនធានធម្មជាតិ និងជីវភាពរស់នៅ
NU1	Primary Nurse	គិលានុបដ្ឋាយិកាបឋម
NU2	Secondary Nurse	គិលានុបដ្ឋាយិកាមធ្យម
OD	Operational District	ស្រុកប្រតិបត្តិ
ODF	Open Defecation Free	ការបន្ថោរបង់ពាសវាលពាសកាល
Ope. Costs	Operational Costs	ចំណាយប្រតិបត្តិ
Others	Other Staffs	បុគ្គលិកផ្សេងទៀត
PBW	Public Works	កិច្ចការសាធារណៈ
PDoEYS	Provincial Department of Education, Youth and Sport	មន្ទីរអប់រំយុវជននិងកីឡាខេត្ត
PDRD	Provincial Department of Rural Development	មន្ទីរអភិវឌ្ឍន៍ជនបទខេត្ត
PDWRM	Provincial Department of Water Resources and	មន្ទីរធនធានទឹក និងឧតុនិយមខេត្ត

	Meteorology	
PE	Parenting Education	ការអប់រំមាតាបិតា
PHAST	Participatory Hygiene and Sanitation Transformation	ការផ្លាស់ប្តូរទម្លាប់នៃសុខភាពអនាម័យ ដោយមានការចូលរួម
PHD	Provincial Health Department	មន្ទីរសុខាភិបាលខេត្ត
PID	Project Information Database	ទិន្នន័យព័ត៌មានគម្រោង
PIF	Provincial Investment Fund	ថវិកាវិនិយោគខេត្ត
PMC	Project Management Committee	គណៈកម្មការគ្រប់គ្រងគម្រោង
Pop 04-05	Population Covered 2004 or 2005	ស្ថិតិប្រជាជនឆ្នាំ ២០០៤-២០០៥
PSDD	Project to Support Democratic Development through Decentralization and Deconcentration	គម្រោងគាំទ្រការអភិវឌ្ឍប្រជាធិបតេយ្យតាមរយៈវិមជ្ឈការ និងវិសហមជ្ឈការ
RRD	Rural Road Development	ការអភិវឌ្ឍផ្លូវជនបទ
RH	Referral Hospital	មន្ទីរពេទ្យបង្អែក
RILGP	Rural Investment and Local Governance Project	គម្រោងវិនិយោគជនបទ និងអភិបាលកិច្ចមូលដ្ឋាន
RPRP	Rural Poverty Reduction Program	កម្មវិធីកាត់បន្ថយភាពក្រីក្រនៅជនបទ
RULIP	Rural Livelihoods Improvement Program	កម្មវិធីបង្កើនជីវភាពរស់នៅនៃតំបន់ជនបទ
SIDA	Swedish International Development Cooperation Agency	ទីភ្នាក់ងារសហប្រតិបត្តិការអភិវឌ្ឍន៍អន្តរជាតិស៊ុយអែត
SPPA	Senior Provincial Program Advisor	ប្រធានទីប្រឹក្សាកម្មវិធីថ្នាក់ខេត្ត
TBA	Traditional Birth Attendant	ឆ្មបបុរាណ
UNDP	United Nations Development Programme	កម្មវិធីអភិវឌ្ឍន៍សហប្រជាជាតិ
UNICEF	United Nations Children's Fund	មូលនិធិកុមារសហប្រជាជាតិ
Vil	Village	ភូមិ
Vil Cov	Village coverage	ភូមិគ្របដណ្តប់
VIL-HC	Village distance to health center	ចម្ងាយពីភូមិទៅមណ្ឌលសុខភាព
WASH	Water, Sanitation and Hygiene	ទឹកស្អាត និងអនាម័យ
WRM	Water Resource and Meteorology	ធនធានទឹក និងឧតុនិយម

សង្វាទុក្រម

C/S Fund	មូលនិធិឃុំសង្កាត់	<p>មូលនិធិឃុំសង្កាត់ ត្រូវបានបង្កើតឡើងនិងគ្រប់គ្រងដោយរាជរដ្ឋាភិបាលកម្ពុជា សម្រាប់ផ្តល់ការគាំទ្រផ្នែកហិរញ្ញវត្ថុ ចំពោះការចំណាយផ្នែក រដ្ឋបាល និង គម្រោងអភិវឌ្ឍន៍របស់ក្រុមប្រឹក្សាឃុំសង្កាត់។ ទំហំមូលនិធិត្រូវកំណត់ឡើង ជាភាគរយនៃថវិកាជាតិ (ឧ. ក្នុងឆ្នាំ២០០៩ មូលនិធិ ឃុំ សង្កាត់ មានចំនួន ២,៨% នៃថវិកាជាតិឆ្នាំ២០០៨) ហើយដែលរំពឹងថា នឹងមានការកើនឡើង ជារៀងរាល់ឆ្នាំ។ ចំនួនថវិកានៃមូលនិធិ ឆ្នាំ២០០៩ សមមូលនឹង 27.643.902\$ (ក្នុងនោះសម្រាប់គម្រោងអភិវឌ្ឍន៍ មានចំនួន 19.272.170\$ រីឯសម្រាប់ ផ្នែករដ្ឋបាលមានចំនួន 8.371.731\$)។ ក្នុងក្របខ័ណ្ឌគម្រោងវិនិយោគជនបទ និងអភិបាលកិច្ចមូលដ្ឋាន (RILGP) ធនាគារពិភពលោក នឹងទូទាត់សងទៅ ក្នុងមូលនិធិវិញ ចំពោះការចំណាយលើគម្រោងអភិវឌ្ឍន៍ណា ដែលត្រូវតាម លក្ខណៈវិនិច្ឆ័យរបស់ធនាគារពិភពលោក។</p>
CDB	ទិន្នន័យមូលដ្ឋាន ឃុំសង្កាត់	<p>ទិន្នន័យមូលដ្ឋានឃុំសង្កាត់ គឺជាទិន្នន័យមូលដ្ឋាន ដែលគ្របដណ្តប់ទូទាំង ប្រទេស ហើយធ្វើការប្រមូលទិន្នន័យ តាមរយៈការបំពេញតួលេខលំអិត ក្នុងសៀវភៅស្ថិតិភូមិនិមួយៗ នៅថ្នាក់ភូមិនិមួយៗ ដើម្បីផ្តើមកម្មវិធីផែនការ និងសរុបបញ្ជូលគ្នាដោយក្រសួងផែនការ ទៅជាទិន្នន័យមូលដ្ឋានជាតិមួយ។ ទិន្នន័យប្រមូលចុងក្រោយបំផុត ដែលបានប្រើប្រាស់ក្នុងសៀវភៅនេះ គឺជា ទិន្នន័យដែលបានប្រមូលចុងឆ្នាំ២០០៨។ ដោយឡែកឯកសារស្ថានភាព ឃុំ សង្កាត់ ក្រុងស្រុកខណ្ឌ ខេត្តនិងរាជធានី ដែលបានផលិតចេញពីទិន្នន័យ មូលដ្ឋាននេះដែរ អាចមានរក្សាទុកនៅមន្ទីរផែនការខេត្ត។</p>
CDPD	ទិន្នន័យមូលដ្ឋាន កិច្ចអភិវឌ្ឍន៍ និង ការរៀបចំផែនការ ឃុំសង្កាត់	<p>ទិន្នន័យមូលដ្ឋានកិច្ចអភិវឌ្ឍន៍និងការរៀបចំផែនការឃុំសង្កាត់ គឺជាទិន្នន័យ ដែលគ្រប់គ្រងដោយក្រសួងផែនការ សម្រាប់កត់ត្រាសកម្មភាពជាអាទិភាព និងគម្រោងផែនការនានា ដែលកំណត់ដោយក្រុមប្រឹក្សាឃុំសង្កាត់ ព្រម ទាំង កិច្ចព្រមព្រៀងបណ្តោះអាសន្ន រវាងក្រុមប្រឹក្សាឃុំសង្កាត់ជាមួយ និង អ្នកគាំទ្រនានា នៅក្នុងសិក្ខាសាលាសមាហរណកម្មផែនការថ្នាក់ស្រុក។ ទិន្នន័យមូលដ្ឋាន នេះក៏បានកត់ត្រាលម្អិតនូវគម្រោង ទាំងឡាយដែលបាន អនុវត្តនៅ ថ្នាក់ ឃុំសង្កាត់ ក្រុងស្រុកខណ្ឌ ខេត្តនិងរាជធានី។</p>
CIP	កម្មវិធីវិនិយោគ ឃុំ សង្កាត់	<p>កម្មវិធីវិនិយោគ ឃុំ សង្កាត់ គឺជាផែនការពាណិជ្ជកិល ដែលរៀបចំឡើង និង អនុម័តដោយក្រុមប្រឹក្សាឃុំសង្កាត់។ ឯកសារនេះ មានសកម្មភាពជាអាទិភាព និងគម្រោងដែលកំណត់ស្នើឡើង សម្រាប់ឆ្នាំខាងមុខបន្តបន្ទាប់។</p>
Commune and Sangkat	ឃុំ និងសង្កាត់	<p>ឃុំ (នៅតំបន់ជនបទ) និងសង្កាត់ (នៅតំបន់ប្រជុំជន) ជាថ្នាក់រដ្ឋបាលទាប ជាងគេ និងមានទំហំតូចជាងគេ ក្នុងប្រព័ន្ធរដ្ឋបាលសាធារណៈ។ ក្រុមប្រឹក្សា ថ្នាក់រដ្ឋបាលនេះ ត្រូវបានជ្រើសតាំងឡើងតាមរយៈ ការបោះឆ្នោតសកល</p>

		<p>៥ឆ្នាំម្តង។ បច្ចុប្បន្ន ឃុំសរុបមានចំនួន១.៤១៧ឃុំ រីឯ សង្កាត់ មានចំនួន ៣០៤សង្កាត់ ដែលមានភូមិសរុប ១៤.១១៩ភូមិ គ្រប់គ្រងដោយប្រធានភូមិ ដែលបាន តែងតាំងឡើងនៅក្នុងប្រព័ន្ធរដ្ឋបាលមូលដ្ឋាន ។</p>
DIP	<p>គម្រោងសាកល្បង ថ្នាក់ស្រុក</p>	<p>គម្រោងសាកល្បងថ្នាក់ស្រុក គឺជាគម្រោងគាំទ្ររួមគ្នាដោយមូលនិធិMDLF និងគម្រោងPSDD ។ នៅឆ្នាំ២០០៩នេះ គម្រោងបាន អនុវត្តនៅ ក្នុងស្រុក ចំនួន១០៦ស្រុក ដែលត្រូវជា៦០% នៃស្រុកទូទាំងប្រទេស ដោយ ប្រើប្រាស់ ថវិកាចំនួន៣,២លានដុល្លារ។ គម្រោងនេះ ផ្តោតលើការពង្រឹងសមត្ថភាព ផ្នែកកសាងផែនការ អភិវឌ្ឍន៍តាមបែបប្រជាធិបតេយ្យ ការធ្វើលទ្ធកម្ម សាធារណៈ ដោយមានការប្រកួតប្រជែង ការគ្រប់គ្រងហិរញ្ញវត្ថុ និងការ ផ្តល់សេវាកម្មផ្សេងៗ ។</p>
DIS	<p>ប្រព័ន្ធព័ត៌មាន ស្រុក</p>	<p>ប្រព័ន្ធព័ត៌មានស្រុក គឺជាប្រព័ន្ធព័ត៌មានថ្នាក់ជាតិ ដែលគ្រប់គ្រងដោយ គ.ជ.អ.ប សម្រាប់កត់ត្រា ធនធាននានា ចំនួនបុគ្គលិក ចំណូលថវិកា ហេដ្ឋា រចនាសម្ព័ន្ធ និង សម្ភារៈបរិក្ខារ ដែលមានទាំងអស់នៅក្នុងក្រុងស្រុកខណ្ឌ ទាំង១៩៣ ទូទាំង ប្រទេស។ ព័ត៌មាននេះ បានធ្វើបច្ចុប្បន្នភាពចុងក្រោយ នៅ អំឡុងខែកក្កដា ឆ្នាំ២០០៩ ។</p>
District, Municipal and Khan	<p>ស្រុក ក្រុង និង ខណ្ឌ</p>	<p>ក្រុង ស្រុក និងខណ្ឌ គឺជាថ្នាក់រដ្ឋបាលលំដាប់ទី៣នៃរដ្ឋាភិបាលកម្ពុជា។ ស្រុក នៃតំបន់ជនបទ ទាំង១៥៩ស្រុក ក្រុងនៃទីប្រជុំជនទាំង២៦ នៃខេត្ត ទាំង២៣ និងខណ្ឌទាំង៨ របស់រាជធានីភ្នំពេញ ត្រូវដឹកនាំដោយ ក្រុមប្រឹក្សា ដែលបាន ជ្រើសរើសឡើងតាមរយៈការបោះឆ្នោតអសកល សម្រាប់ អាណត្តិប្រាំឆ្នាំដំបូង របស់ខ្លួន នាខែឧសភា ឆ្នាំ២០០៩។ ក្រុមប្រឹក្សាឃុំ សង្កាត់ ជា អ្នកបោះឆ្នោត តាមបែបអសកលនេះ ។</p>
DIW	<p>សិក្ខាសាលាសមាហរណកម្មផែនការ ថ្នាក់ស្រុក</p>	<p>សិក្ខាសាលាសមាហរណកម្មផែនការថ្នាក់ស្រុក ត្រូវបានរៀបចំឡើងជារៀង រាល់ឆ្នាំ ក្នុងអំឡុងពេលខែកក្កដា-តុលា ដើម្បីផ្តល់ឱកាសឱ្យក្រុមប្រឹក្សាឃុំ សង្កាត់ ស្វែងរកអ្នកជួយគាំទ្រគម្រោងអាទិភាពរបស់ខ្លួន ក្នុងចំណោមអង្គការ មន្ទីរជំនាញរបស់រដ្ឋាភិបាល និងភ្នាក់ងារ/អង្គការមិនមែនរដ្ឋាភិបាលនានា ដែលមានបំណងចង់ជួយគាំទ្រឃុំសង្កាត់ ។</p>
ICC	<p>គម្រោងសហប្រតិបត្តិការ អន្តរឃុំ</p>	<p>គម្រោងសហប្រតិបត្តិការអន្តរឃុំ បានអនុវត្តនៅក្នុងខេត្តចំនួន១០ គាំទ្រដោយ គម្រោងអភិវឌ្ឍន៍បែបប្រជាធិបតេយ្យនិងអភិបាលកិច្ចមូលដ្ឋាន (DDLG) ។ គម្រោងរយៈពេល៥ឆ្នាំ (២០០៦-២០១០) អនុវត្តដោយក្រសួងមហាផ្ទៃ ផ្តល់ហិរញ្ញប្បទានដោយសហគមន៍អឺរ៉ុបនិងUNDP ។ គម្រោងនេះបានផ្តោត លើការជំរុញឱ្យកាន់តែប្រសើរឡើងនូវ កិច្ចពិភាក្សាក្នុងភាពជាដៃគូ និង គណនេយ្យភាព បង្កើតឱ្យមាន ឡើងនូវ បណ្តាញក្រុមប្រឹក្សាឃុំសង្កាត់ នៅ ថ្នាក់ខេត្ត និងថ្នាក់ជាតិ ព្រមទាំងជួយរួមចំណែកក្នុងការអភិវឌ្ឍន៍តំបន់ជនបទ សំដៅកាត់បន្ថយភាពក្រីក្រ ។ ការងារមួយផ្នែក នៃគម្រោងសហប្រតិបត្តិការ</p>

		<p>អន្តរឃុំ គឺគាំទ្រការ វិនិយោគ និងផ្តល់សេវាកម្ម តាមរយៈ កិច្ចពិភាក្សាអន្តរឃុំសង្កាត់ និង ការកសាងផែនការ ។</p>
<p>MEDiCAM</p>	<p>មេឌីកាំ</p>	<p>មេឌីកាំ គឺជាការប្រមូលផ្តុំសមាជិកអង្គការ មិនមែនរកប្រាក់ចំណេញ និងមិនបំរើបក្សនយោបាយ ដែលកំពុងធ្វើសកម្មភាពផ្នែកសុខភាពនៅកម្ពុជា។ មេឌីកាំ បង្កើតឡើងជាសំខាន់ដើម្បីជាបណ្តាញសម្រាប់អង្គការ ដែលពាក់ព័ន្ធវិស័យសុខភាពនៃប្រទេសកម្ពុជា។</p>
<p>NCD</p>	<p>មូលដ្ឋានទិន្នន័យ កិច្ចសន្យា</p>	<p>មូលដ្ឋានទិន្នន័យកិច្ចសន្យា គឺត្រូវបានប្រើសម្រាប់គ្រោងគម្រោងវិនិយោគនៅថ្នាក់ស្រុក និងខេត្ត នៅពេលណាគម្រោងបានអនុម័ត សម្រាប់ត្រួតពិនិត្យភាពរីកចំរើននៃគម្រោងវិនិយោគនានា ។ ទិន្នន័យកិច្ចសន្យា បានទទួលយកជាបន្តបន្ទាប់ សម្រាប់ប្រើប្រាស់ដោយម្ចាស់ជំនួយគាំទ្រ គម្រោងផ្សេងៗ ហើយ បច្ចុប្បន្នត្រូវបានប្រើប្រាស់សម្រាប់គម្រោង PSDD, DANIDA NRMLP, UNICEF, IFAD, Canadian CIDA ទិន្នន័យ បានគ្រោងលើកដំបូងនៅក្នុងឆ្នាំ២០០៥ ហើយបានរក្សាទុកដោយគ.ជ.អ.ប ជាមួយនឹងការធ្វើបច្ចុប្បន្នភាពប្រចាំត្រីមាស ។</p>
<p>NCDD</p>	<p>គ.ជ.អ.ប</p>	<p>គណៈកម្មាធិការជាតិសម្រាប់ការអភិវឌ្ឍ តាមបែបប្រជាធិបតេយ្យនៅថ្នាក់ក្រោមជាតិ គឺជាគណៈកម្មាធិការអន្តរក្រសួង ទទួលបន្ទុកអនុវត្តច្បាប់ស្តីពី "ការគ្រប់គ្រងរដ្ឋបាល រាជធានី ខេត្ត ក្រុង ស្រុក ខណ្ឌ" អនុម័តឆ្នាំ ២០០៨ ដែលផ្តល់មូលដ្ឋានគតិយុត្តិ សម្រាប់ការអនុវត្តវិមជ្ឈការ។ គ.ជ.អ.ប គឺជាខ្សែរយៈដែលដៃគូអភិវឌ្ឍន៍មួយចំនួន ផ្តល់លំហូរហិរញ្ញប្បទានសមស្របដើម្បីអនុវត្តគម្រោងនិងកម្មវិធីនានា នៅថ្នាក់រដ្ឋបាលទាំងឡាយ។ ដូចជាទំហំហិរញ្ញប្បទានដែលបានផ្តល់ក្នុងឆ្នាំ២០០៨ គឺស្មើនឹង៩១លានដុល្លារ។ ព័ត៌មានលំអិត ដូចជា របាយការណ៍ សៀវភៅណែនាំ លិខិតបទដ្ឋានឯកសារគម្រោងលំអិត និងផ្តល់ជូនតាមគេហទំព័រ www.ncdd.gov.kh ។</p>
<p>OD</p>	<p>ស្រុកប្រតិបត្តិ</p>	<p>ស្រុកប្រតិបត្តិ គឺជាស្រុកដែលកំណត់និងប្រើប្រាស់ដោយក្រសួង សុខាភិបាល។ ចំនួនស្រុកប្រតិបត្តិនេះ មិនស្របគ្នាជាមួយចំនួន១៩៣ ក្រុង ស្រុក ខណ្ឌ ដែល កំណត់និងប្រើប្រាស់ ក្នុងប្រព័ន្ធរដ្ឋបាលសាធារណៈឡើយ។ ជាទូទៅទំហំ ស្រុកប្រតិបត្តិ គ្របដណ្តប់លើវិសាលភាពធំជាង ស្រុកក្នុងប្រព័ន្ធរដ្ឋបាល ហើយមានចំនួនតែ ៧៧ ស្រុកប្រតិបត្តិប៉ុណ្ណោះ បើធៀបជាមួយផ្នែករដ្ឋបាល គឺមានរហូតដល់ទៅ ១៩៣ ក្រុង ស្រុក ខណ្ឌ។ ម្យ៉ាងទៀត ព្រំប្រទល់ស្រុក ប្រតិបត្តិ ក៏មិនស៊ីសង្វាក់គ្នាជាមួយ ព្រំប្រទល់ស្រុកនៃប្រព័ន្ធរដ្ឋបាលដែរ។</p>
<p>PID</p>	<p>ទិន្នន័យព័ត៌មាន គម្រោង</p>	<p>ទិន្នន័យព័ត៌មានគម្រោង(PID) គឺជាទិន្នន័យមូលដ្ឋាន ដែលគ្រប់គ្រង ដោយ គ.ជ.អ.ប នៅថ្នាក់ជាតិ និងថ្នាក់ខេត្ត-រាជធានី ដើម្បីតាមដាន គ្រប់ទិដ្ឋភាពនៃគម្រោងរបស់ក្រុមប្រឹក្សាឃុំសង្កាត់ ដែលប្រើប្រាស់មូលនិធិ ឃុំសង្កាត់ ។</p>

PIF	ថវិកាវិនិយោគខេត្ត	<p>ថវិកាវិនិយោគខេត្ត គឺជាថវិកាវិភាជន៍ចំពោះគ្រប់ខេត្តនិងរាជធានី តាមរូបមន្ត កំណត់មួយផ្នែកលើចំនួនប្រជាជន ។ មួយផ្នែកនៃថវិកាវិនិយោគនេះ គឺបាន កំណត់រួចជាស្រេចសម្រាប់គាំទ្រដល់សកម្មភាពកសាងផែនការដែល អនុវត្តដោយមន្ទីរផែនការ និងសកម្មភាពបញ្ជ្រាបយេនឌ័រនៃមន្ទីរកិច្ចការនារី ខេត្ត និងរាជធានី។ ចំណែកថវិកាវិនិយោគ ដែលនៅសល់ "មិនទាន់កំណត់" និងត្រូវ ធ្វើការវិភាជន៍ដោយគណៈកម្មាធិការអភិវឌ្ឍន៍ជនបទខេត្ត(គ.ជ .អ.ខ) ចំពោះ មន្ទីរវិស័យ ទៅតាមលក្ខណៈ វិនិច្ឆ័យ ដែលបានបង្កើត ហើយដែលឆ្លើយតបទៅនឹងសំណើជាអាទិភាពនានា ដែលបានស្នើ និងចាត់អាទិភាព ដោយ ក្រុមប្រឹក្សាឃុំសង្កាត់ ដូចដែល បានបូកសរុបបញ្ជូល ទៅក្នុងតារាង ម៉ាទ្រិកនៃសកម្មភាព អាទិភាព ថ្នាក់ស្រុក ស្របទៅតាមផែនការថ្នាក់ជាតិនិងលក្ខណៈវិនិច្ឆ័យ ក្នុងការ កាត់បន្ថយភាពក្រីក្រ ជាការបន្ថែមទៅក្នុងផែនការ សកម្មភាពផ្សេង ទៀត និងយោងតាមការអនុវត្តរបស់មន្ទីរវិស័យ ក្នុងឆ្នាំកន្លងមក។ ផ្អែកតាម លក្ខខណ្ឌនៃថវិកាវិភាជន៍នេះ មន្ទីរវិស័យ ត្រូវរៀបចំចាត់ចែងគ្រោងកម្មវិធីសកម្មភាពរបស់ខ្លួន តាមរយៈដំណើរការសមាហរណកម្មផែនការថ្នាក់ស្រុក។ ចុងបញ្ចប់ចំណាយសម្រាប់សកម្មភាព ដែលបានព្រមព្រៀង បូកជាមួយចំណាយរដ្ឋបាល ដែលមានចំនួនមិនលើសពី២៥% នៃចំណាយសរុប នឹងត្រូវយកទៅដាក់បញ្ចូលក្នុងអនុកិច្ចសន្យា ដែលត្រូវចុះហត្ថលេខារវាងគ.ជ.អ.ខ ជាមួយនិងមន្ទីរវិស័យនេះ ដោយយោលទៅតាមកិច្ចសន្យារួម ដែលចុះហត្ថលេខារវាងគ.ជ.អ.ប និងគ.អ.ជ.ខខេត្តនីមួយៗ ។ ថវិកាវិនិ យោគខេត្តមានសរុបប្រហែល ២ លានដុល្លារ ក្នុង១ឆ្នាំ ។</p>
Province	ខេត្ត	<p>ខេត្តទាំង២៣ និងរាជធានីភ្នំពេញ គឺជាថ្នាក់រដ្ឋបាល សំដាប់ទី២ នៃរាជរដ្ឋាភិបាលកម្ពុជា។ ថ្នាក់រដ្ឋបាលនេះ មានការប្រែប្រួលជាខ្លាំង អំពីទំហំផ្ទៃដី និង ចំនួនប្រជាជន ពីតូចបំផុត ដូចជា កែប (មានប្រជាជន ប្រហែល ៣៦ពាន់នាក់) និងប៉ៃលិន (ប្រ.ជ ប្រហែល៧០ពាន់នាក់) និងធំទូលាយប៉ុន្តែមានប្រជាជន តិចដូចជា មណ្ឌលគីរី (ប្រ.ជ ៦០ពាន់នាក់) និងរតនៈគីរី (ប្រ.ជ ១៥៣ពាន់ នាក់) រហូតដល់ធំនិងមានប្រជាជនច្រើន ដូចជាកំពង់ចាម (មានប្រ.ជ ជាង ១,៧លាន នាក់) និងកណ្តាល (ប្រ.ជ ប្រហែល ១,៤លាននាក់) ។</p>
PSDD	ភី.អេស.ឌី.ឌី	<p>គម្រោងគាំទ្រការអភិវឌ្ឍប្រជាធិបតេយ្យតាមរយៈវិមជ្ឈការ និងវិសហមជ្ឈការ (PSDD) គាំទ្រថវិកាដោយ DFID (UK), SIDA (Sweden) និង UNDP បានអនុវត្តចាប់ពីឆ្នាំ២០០៦ រហូតដល់ឆ្នាំ២០១០ (ពង្រីកបន្តិចម្តងៗ) ។ ថវិកាគម្រោងប្រចាំឆ្នាំប្រែប្រួលចាប់ពី ១១លានដុល្លារទៅ១៨លានដុល្លារ ។</p>

RILGP	អរ.អាយ.អិល. ជ.ក	<p>គម្រោងនេះ ផ្តល់ការគាំទ្របច្ចេកទេសស្នូលដល់គ.ជ.អ.ប និងចំពោះថ្នាក់ខេត្ត រាជធានី ផ្តល់ថវិកាគាំទ្រចំពោះមូលនិធិឃុំសង្កាត់ គម្រោងសាកល្បងថ្នាក់ស្រុក ថវិកាវិនិយោគខេត្ត និងការកសាងសមត្ថភាពនានា តាមរយៈការបណ្តុះបណ្តាល ការសិក្សាស្រាវជ្រាវ និងសេវាទីប្រឹក្សា ។</p> <p>គម្រោងវិនិយោគជនបទនិងអភិបាលកិច្ចមូលដ្ឋាន (RILGP) គឺជាគម្រោងផ្តល់ថវិកាដោយធនាគារពិភពលោក ដែលគាំទ្រចំពោះគម្រោងមូលនិធិឃុំសង្កាត់ សំដៅបង្កើតឱ្យមាននូវហេដ្ឋារចនាសម្ព័ន្ធដែលចាំបាច់ បង្កើតបានជាគោលនយោបាយ ប្រព័ន្ធផ្សេងៗ និងសមត្ថភាពជំនាញនានា ដែលត្រូវការ ។</p> <p>គម្រោងនេះ បានចាប់ផ្តើមពីឆ្នាំ២០០៣ ជាមួយនិងប្រាក់កម្ចី ២២លានដុល្លារ សម្រាប់ឆ្នាំ២០០៣-២០០៧ និងបានពង្រីកបន្ថែមពីឆ្នាំ២០០៧-២០១០ ក្នុង ទឹកប្រាក់ជំនួយឥតសំណងចំនួន ៣៦លានដុល្លារ ។ ការពិភាក្សាអំពីលទ្ធភាព រៀបចំគម្រោង RILGP ជំហានទី២ កំពុងតែប្រព្រឹត្តទៅរវាងរាជរដ្ឋាភិបាល កម្ពុជា និងធនាគារពិភពលោក ។</p>
RPRP:	គម្រោងកាត់បន្ថយ ភាពក្រីក្រនៅ ជនបទ	<p>គម្រោងកាត់បន្ថយភាពក្រីក្រនៅជនបទ ជាគម្រោងរយៈពេល៧ឆ្នាំអនុវត្តពី ឆ្នាំ២០០៤ ដល់ឆ្នាំ២០១០ ក្រោមជំនួយហិរញ្ញប្បទានរបស់អង្គការ IFAD និង អង្គការUNDP ដែលអនុវត្តតាមរយៈ ក្រសួងកសិកម្មរុក្ខាប្រម៉ាញ់ និងនេសាទ គាំទ្រដោយក្រសួងមហាផ្ទៃ និងសម្របសម្រួលដោយ គ.ជ.អ.ប ។</p> <p>គម្រោងនេះ អនុវត្តនៅក្នុងខេត្តព្រៃវែងនិងស្វាយរៀង ជាមួយគ្រួសារគោលដៅចំនួន១២០.៦០០គ្រួសារ ដែលរស់នៅក្រោមបន្ទាត់ភាពក្រីក្រ ។ ទិសដៅគម្រោង គឺការកាត់បន្ថយភាពក្រីក្រ ដោយមានការចូលរួមយ៉ាងសកម្មពីគ្រួសារក្រីក្រ តាមរយៈការកែលម្អជីវភាពរស់នៅ ការពង្រឹងសមត្ថភាពប្រព័ន្ធកសិកម្មប្រកបដោយនិរន្តរភាព ការគ្រប់គ្រងធនធានធម្មជាតិ និងទិសដៅបន្ថែមក្នុងការស្តារឡើងវិញ កិច្ចអភិវឌ្ឍន៍ហេដ្ឋារចនាសម្ព័ន្ធ ការបង្កើនលទ្ធភាពទទួលបានបច្ចេកវិជ្ជា សេវាកម្ម ទីផ្សារ ដើម្បីអភិវឌ្ឍន៍សេដ្ឋកិច្ចនិងសង្គម របស់ក្រុមគ្រួសារ គោលដៅទាំងនោះ ។</p>
RULIP	គម្រោង បង្កើន ជីវភាពរស់នៅ នៃតំបន់ជនបទ	<p>គម្រោងបង្កើនជីវភាពរស់នៅនៃតំបន់ជនបទ អនុវត្តដោយអង្គការគាំទ្រគម្រោង(PSU) នៃក្រសួងកសិកម្មរុក្ខាប្រម៉ាញ់និងនេសាទ និងដោយមានកិច្ចសហការពីគ.ជ.អ.ប ។ គម្រោងនេះ គាំទ្រហិរញ្ញប្បទានដោយ IFAD និង UNDP ហើយត្រូវអនុវត្តរហូតដល់ឆ្នាំ២០១៤ ។ ក្រុមគោលដៅគម្រោងគឺជាគ្រួសារក្រីក្រ ដែលមានដីតិចតួចឬគ្មានដីដាំដំណាំ មានចិញ្ចឹមសត្វឬទ្រព្យសម្បត្តិ តិចតួច ហើយជានិច្ចកាលមានកូនឬអ្នករស់ក្នុង បន្ទុកច្រើននាក់ ។ គោលដៅ ចំងងរបស់គម្រោងនេះ គឺការបង្កើនដោយ ផ្ទាល់ឬដោយប្រយោលនូវ ប្រព័ន្ធ ទ្រទ្រង់ជីវភាពរស់នៅ សន្តិសុខស្បៀង និងប្រាក់ចំណូល ដល់គ្រួសារក្រីក្រ នៅជនបទសរុបចំនួន ៣៣.៩០០គ្រួសារ</p>

Seth
Koma

កម្មវិធីសិទ្ធិកុមារ

ជនជាតិដើមភាគតិច និងគ្រួសារ មានស្ត្រីជាមេគ្រួសារ នៅតាមបណ្តា
ភូមិគោលដៅនានា ក្នុងខេត្តក្រចេះ ព្រះវិហារ និងខេត្តរតនៈគីរី ។
កម្មវិធីសិទ្ធិកុមាររបស់UNICEFបានផ្តោតជាសំខាន់ទៅលើ សកម្មភាពជា
គន្លឹះនានា ដើម្បីកុមារនិងស្ត្រី ។ នៅឆ្នាំ២០០៦-២០១០ កម្មវិធីនេះបាន
អនុវត្តនៅក្នុងខេត្តចំនួន៦ ។ រាជរដ្ឋាភិបាលនិងអង្គការយូនីសេហ្វ បានកំណត់
គោលដៅអភិវឌ្ឍន៍ពាក់ព័ន្ធមួយចំនួន ដើម្បីដោះស្រាយបញ្ហាសំខាន់ៗ នៃ
ដំណាក់កាលវដ្តជីវិតរបស់កុមារ ដូចជា៖ ក) មាតាត្រូវមានសុវត្ថិភាព ក្នុង
ពេលមានផ្ទៃពោះ ពេលប្រសូត្របូត្រ និងមានទារកប្រកបដោយសុខភាពល្អ ។
ខ) ការចាប់ផ្តើមដ៏ប្រសើរបំផុតនូវជីវិតរបស់ទារក ។ គ) កុមារបានចូលរៀន
នៅពេលគ្រប់អាយុ៦ឆ្នាំ ។ ឃ) កុមារត្រូវបានការពារពីការយកធ្វើអាជីវ-
កម្ម ពីការជួញដូរ ការរំលោភបំពាន ការធ្វើទារុណកម្ម ការរើសអើង និង
ផុតពីភាពប្រថុយប្រថានផ្សេងៗ ។ ង) យុវជននិងក្មេងជំទង់មានបំណិនជីវិត
អាច បញ្ចេញទស្សនៈ និងចូលរួមធ្វើការសម្រេចចិត្ត ។

បុព្វកថា

រាជរដ្ឋាភិបាលកម្ពុជាបានផ្តោតការយកចិត្តទុកដាក់ជាសំខាន់ ដល់ការប្រើប្រាស់នូវធនធានដ៏មាន កម្រិតឱ្យមានប្រសិទ្ធិភាពក្នុងការវិនិយោគសម្រាប់ការកាត់បន្ថយភាពក្រីក្រ និងការអភិវឌ្ឍន៍តាមរយៈ ការរៀបចំកសាងផែនការ និងការគ្រប់គ្រងដោយមានការចូលរួមនៅគ្រប់លំដាប់ថ្នាក់រដ្ឋបាល។ ច្បាប់ស្តី ពីការគ្រប់គ្រងរដ្ឋបាលរាជធានី ខេត្ត ក្រុង ស្រុក ខណ្ឌ ដែលអនុម័តនាឆ្នាំ២០០៨ បានផ្តល់នូវក្របខ័ណ្ឌ គតិយុត្តិសម្រាប់ជំហានបន្តបន្ទាប់ទៅថ្ងៃអនាគត ឆ្ពោះទៅរកការលើកកម្ពស់ និងការធ្វើវិមជ្ឈការនូវការ កសាងផែនការ ការគ្រប់គ្រង និងការត្រួតពិនិត្យតាមដាន សំដៅបង្កើននូវគណនេយ្យភាព និងតម្លាភាព របស់អង្គការទាំងឡាយនៃរដ្ឋបាលនានានៅថ្នាក់ក្រោមជាតិ។

ការបង្កើតឱ្យមាននូវក្រុមប្រឹក្សា តាមការបោះឆ្នោតនៅថ្នាក់រដ្ឋបាលក្រោមជាតិ និងការបន្តផ្តល់ នូវការទទួលខុសត្រូវជាមួយនឹងធនធានមនុស្ស និងហិរញ្ញវត្ថុជាដ៏ហ៊ានដល់ក្រុមប្រឹក្សាទាំងនោះដើម្បី មានលទ្ធភាពក្នុងការផ្តល់សេវាសាធារណៈនានាឱ្យបានកាន់តែទូលំទូលាយដល់ប្រជាពលរដ្ឋរបស់ខ្លួន។ ក្រុមប្រឹក្សាទាំងនោះនឹងកាន់តែមានលក្ខណៈប្រជាធិបតេយ្យ មានប្រសិទ្ធភាពខ្ពស់ មានតម្លាភាព និង មានគណនេយ្យភាពកាន់តែច្រើនឡើង ក្នុងការដោះស្រាយបញ្ហាយេនឌ័រ និងភាពមិនស្មើគ្នានានា ព្រមទាំងការប្រយុទ្ធប្រឆាំងនឹងអំពើពុករលួយ។ ជាទូទៅ យើងទទួលស្គាល់ថា កិច្ចអភិវឌ្ឍមិនមែនកើត ឡើងមកតែពីរដ្ឋបាលនានានោះទេ ប៉ុន្តែការអភិវឌ្ឍន៍ចាំបាច់ត្រូវមានការចូលរួមចំណែកពីប្រជាពលរដ្ឋ សង្គមស៊ីវិល និងវិស័យឯកជននានា។ ការកែទម្រង់នៅរដ្ឋបាលថ្នាក់ក្រោមជាតិតាមប្រព័ន្ធច្នីនេះនឹងជួយ សម្របសម្រួលដល់កិច្ចដំណើរការទាំងនេះ។

ចំណុចដ៏សំខាន់បំផុតនៅក្នុងដំណើរការនេះ គឺលទ្ធភាពទទួលបាននូវព័ត៌មានគ្រប់ទិដ្ឋភាពទាំងអស់ នៃកិច្ចអភិវឌ្ឍសម្រាប់គ្រប់ភាគីពាក់ព័ន្ធទាំងអស់។ ក្រុមប្រឹក្សាដែលត្រូវបានបោះឆ្នោតជ្រើសរើសឡើង នៅថ្នាក់ខេត្ត មន្ទីរជំនាញដែលកំពុងប្រតិបត្តិការនៅថ្នាក់រដ្ឋបាលនេះ រួមទាំងអង្គការមិនមែនរដ្ឋាភិបាល នានា ដៃគូអភិវឌ្ឍន៍ ក្រុមប្រឹក្សាឃុំ សង្កាត់ និងប្រជាពលរដ្ឋនៅទូទាំងប្រទេស ត្រូវការជាចាំបាច់នូវ ព័ត៌មាននានាស្តីពីបញ្ហា និងសេចក្តីត្រូវការ ធនធាន និងកាលានុវត្តភាព សេវាកម្ម និងទីភ្នាក់ងារព្រម ទាំងផែនការនិងគម្រោងនានា។ អ្នកពាក់ព័ន្ធទាំងនេះត្រូវការនូវព័ត៌មានដូចបានបញ្ជាក់ជូនខាងលើសំដៅ ស្វែងយល់ឱ្យបានច្បាស់លាស់អំពីស្ថានភាពបច្ចុប្បន្ន ដើម្បីធ្វើការកំណត់ពីគោលដៅទៅអនាគត ដើម្បី តាមដានលទ្ធផលរីកចម្រើន ដើម្បីយល់ដឹងអំពីអ្វីដែលអ្នកផ្សេងកំពុងតែអនុវត្ត និងដើម្បីប្រើប្រាស់ ធនធានប្រកបដោយគតិបណ្ឌិត ដែលនេះគឺជាហេតុផលដ៏ចម្បងក្នុងការរៀបចំឱ្យមានសៀវភៅទិន្នន័យ រាជធានី ខេត្ត ដ៏មានតម្លៃនេះឡើង។

សៀវភៅទិន្នន័យរាជធានី ខេត្ត គឺជាជំហានមួយដ៏សំខាន់ឆ្ពោះទៅរកតម្លាភាពពេញលេញ និង


សម្រាប់ជាមូលដ្ឋានក្នុងការរៀបចំផែនការ និងការធ្វើសេចក្តីសម្រេចចិត្តប្រកបដោយភាពត្រឹមត្រូវជាក់លាក់។ សៀវភៅនេះនឹងផ្តល់ជូននូវទិន្នន័យព័ត៌មានទាំងអស់តាមលទ្ធភាពដែលមាននៅរាជធានី និងថ្នាក់ខេត្ត ក្រុង ស្រុក ខណ្ឌ តាមទម្រង់ងាយស្រួលអានជាខេមរៈភាសា និងជាភាសាអង់គ្លេស។ នេះគឺជាការបំពេញព័ត៌មានលំអិតបន្ថែមទៅលើសៀវភៅ ទិន្នន័យស្រុក ដែលបានផលិតសម្រាប់គ្រប់ស្រុកហើយក៏បានបង្ហាញពីព័ត៌មាន នៅថ្នាក់ឃុំ សង្កាត់ផងដែរ ។

នេះគឺជាលើកទី១ហើយនៅក្នុងប្រទេសកម្ពុជា(និងអាចជាលើកដំបូងនៅក្នុងអាស៊ីអាគ្នេយ៍) ដែលព័ត៌មានលំអិតបែបនេះត្រូវបានរៀបចំចងក្រងនិងចោះពុម្ពឡើង សម្រាប់ប្រើប្រាស់យ៉ាងទូលំទូលាយ។ ក្នុងនាមគ.ជ.អ.ប ខ្ញុំសូមថ្លែងនូវការកោតសរសើរចំពោះលេខាធិការដ្ឋានគ.ជ.អ.បដែលខិតខំប្រឹងប្រែងសម្រេចបាននូវកិច្ចការដ៏លំបាកនេះ។ ភ្ញៀវភាសានេះខ្ញុំសូមថ្លែងអំណរគុណចំពោះក្រសួងផែនការដែលបានផ្តល់ព័ត៌មានលំអិតនៅក្នុងកម្រងព័ត៌មានទិន្នន័យមូលដ្ឋានឃុំ សង្កាត់ និងសូមថ្លែងអំណរគុណចំពោះក្រសួងស្ថាប័ន និងអាជ្ញាធរ រាជធានី ខេត្តនានាដែលបានរួមចំណែកផ្តល់ទិន្នន័យជាច្រើនព្រមជាមួយគ្នានេះ ខ្ញុំសូមថ្លែងអំណរគុណ ចំពោះដៃគូអភិវឌ្ឍន៍ដែលបានគាំទ្រផ្នែកហិរញ្ញវត្ថុចំពោះការងារនេះផងដែរ។

យើងសង្ឃឹមជឿជាក់ថា ការចោះផ្សាយសៀវភៅទិន្នន័យនេះ នឹងជួយរួមចំណែកពង្រឹងសមត្ថភាព ជាពិសេសចំពោះរដ្ឋបាលថ្នាក់ក្រុង ស្រុក ខណ្ឌ និងរាជធានី ខេត្ត ក្នុងកិច្ចការរៀបចំផែនការអភិវឌ្ឍន៍ដោយផ្អែកលើទិន្នន័យរណ៍ច្បាស់លាស់។ យើងក៏សង្ឃឹមផងដែរថា ព័ត៌មានទាំងនេះនឹងជួយឱ្យក្រសួង ស្ថាប័ន អាជ្ញាធររាជធានី ខេត្ត ដៃគូអភិវឌ្ឍន៍ អង្គការមិនមែនរដ្ឋាភិបាលនានា និងទីភ្នាក់ងារស្រាវជ្រាវទាំងឡាយយល់កាន់តែស៊ីជម្រៅអំពីស្ថានភាពពិតប្រាកដរបស់រាជធានី ខេត្ត ក្នុងព្រះរាជាណាចក្រកម្ពុជា។

ខ្ញុំសូមអំណរនាវចំពោះអ្នកពាក់ព័ន្ធទាំងអស់ សូមជួយប្រើប្រាស់ និងផ្សព្វផ្សាយព័ត៌មានទាំងនេះ និងសូមជួយបំពេញបន្ថែម ឬកែតម្រូវទិន្នន័យនានាដែលចាំបាច់ដើម្បីរួមចំណែកដល់ការធ្វើបច្ចុប្បន្នភាពទិន្នន័យនៅឆ្នាំខាងមុខជាបន្តបន្ទាប់ទៀត។ **Hy ✓**

រាជធានីភ្នំពេញ, ថ្ងៃទី ២៤ ខែមីនា ឆ្នាំ២០១០



ស ខេង

ឧបនាយករដ្ឋមន្ត្រី រដ្ឋមន្ត្រីក្រសួងមហាផ្ទៃ
និងជាប្រធានគណៈកម្មាធិការជាតិសម្រាប់ការអភិវឌ្ឍ
តាមបែបប្រជាធិបតេយ្យនៅថ្នាក់ក្រោមជាតិ (គ.ជ.អ.ប)

សេចក្តីផ្តើម

គោលបំណង

គោលបំណងសំខាន់នៃសៀវភៅទិន្នន័យខេត្ត គឺការប្រមូលផ្តុំបញ្ចូលគ្នានូវព័ត៌មានគ្រប់ទិដ្ឋភាពទាំងអស់នៃជីវិតនិងកិច្ចអភិវឌ្ឍន៍ខេត្ត ដើម្បីអាចចែករំលែកចំណេះដឹងបានយ៉ាងទូលំទូលាយ។ សៀវភៅ ដែលបានផលិតឡើងនេះ គឺសម្រាប់ផ្តល់ជូនក្រុមប្រឹក្សាខេត្ត ដែលទើបបានបោះឆ្នោតជ្រើសរើស អង្គភាពនានា នៅ ថ្នាក់ខេត្ត និងដៃគូអភិវឌ្ឍន៍ ព្រមទាំងអង្គការនានា ដែលកំពុងអនុវត្តសកម្មភាពនៅថ្នាក់រដ្ឋបាលនេះ ហើយនិងត្រូវការយល់ដឹងលម្អិតអំពីលក្ខខណ្ឌ នៃជីវភាពរស់នៅបច្ចុប្បន្ន អំពីធនធានធម្មជាតិនានា អំពីហេដ្ឋារចនាសម្ព័ន្ធ កសិកម្ម និងសកម្មភាពសេដ្ឋកិច្ចផ្សេងៗ ព្រមទាំងកំរិតសេវាកម្មបច្ចុប្បន្ន អំពីគម្រោងដែលបានអនុវត្ត និង គ្រោងអនុវត្តព្រមទាំង អំពីធនធាននានា ដែលមាននៅថ្នាក់រដ្ឋបាលនេះផងដែរ។

ដោយសារតែមានព័ត៌មានជាច្រើនរួមគ្នាហើយ ទាក់ទងទៅនឹងទិដ្ឋភាពទាំងឡាយ ដែលបានលើកឡើងខាងលើនេះ ដូច្នេះយើងមានការលំបាកក្នុងការវាយតម្លៃថាព័ត៌មានអ្វីខ្លះនិងមានចំនួនប៉ុន្មាន ដែលខ្វះខាតមិនបានបញ្ចូលទៅក្នុងរបាយការណ៍ ទៅក្នុងទិន្នន័យមូលដ្ឋាន និងទៅក្នុងកម្រងស្ថិតិ ហើយដែលមិនទាន់បានធ្វើការចែករំលែកឱ្យបានទូលំទូលាយនៅឡើយ។ ទិន្នន័យភាគច្រើនមានទំរង់ជាភាសាតែមួយ ហើយនិងមិនទាន់បាន ធ្វើបច្ចុប្បន្នភាពទៀតផង ហើយខ្លះទៀតក៏មានតែសម្រាប់វិស័យមួយឬតំបន់មួយប៉ុណ្ណោះ។

យើងបានដឹងថាបញ្ហាទាំងប៉ុន្មានខាងលើនេះ ភាគច្រើនបានធ្វើឱ្យមានការមិនសូវពេញចិត្តនៅថ្នាក់រដ្ឋបាលមួយចំនួនកន្លងមក។ ពេលនេះ រដ្ឋបាលថ្នាក់ខេត្ត បានក្លាយទៅជាថ្នាក់ដ៏មានសារៈសំខាន់មួយ នៅក្នុង កិច្ចការរដ្ឋបាលមូលដ្ឋាន និងការធ្វើផែនការអភិវឌ្ឍ ហើយជាប្រភពនៃការគាំទ្របច្ចេកទេសមួយ ដល់ការធ្វើផែនការ ថ្នាក់ក្រុង ស្រុក ។ ដូច្នេះតម្រូវការបន្ថែមចំពោះមុខ គឺការទទួលបាននូវកម្រងទិន្នន័យដ៏សំបូរបែប សម្រាប់ ប្រើប្រាស់ក្នុងការកំណត់បន្ទាត់ដ្ឋាន ការរៀបចំផែនការអភិវឌ្ឍន៍ ការចាត់អាទិភាព ការតាមដាននិងសិក្សា ស្វែង យល់ ពីបទពិសោធន៍នានាកន្លងមក។

វិធីសាស្ត្រ

យើងបានព្យាយាមកំណត់ប្រភេទនិងបូកសរុបតួលេខស្ថិតិនានា ព្រមទាំងរបាយការណ៍ទាំងអស់ដែលមានរួមទាំងផែនទីនិងទិន្នន័យនៅថ្នាក់ខេត្ត ឬ ថ្នាក់ក្រុងស្រុកខណ្ឌទាំងឡាយ។ ក្នុងន័យនេះ យើងបានជ្រើសយកព័ត៌មានដែលមាននៅគ្រប់ ឬខេត្តភាគច្រើន ហើយដែលជាព័ត៌មានសមហេតុផល គួរទុកចិត្តបាន និងថ្មីៗបំផុត ព្រមទាំងជាព័ត៌មានដែលមានលក្ខណៈល្អិតល្អន់គ្រប់គ្រាន់ ដែលអ្នកកសាងផែនការអភិវឌ្ឍន៍ អ្នកធ្វើសេចក្តីសម្រេចចិត្ត ទីភ្នាក់ងារផ្សេងៗ និងប្រជាពលរដ្ឋភាគច្រើន មានចំណាប់អារម្មណ៍បំផុត។

ប្រភពព័ត៌មានទាំងអស់ នៅក្នុងសៀវភៅទិន្នន័យខេត្តនេះ គឺបានមកពី :

- ក) កម្រងទិន្នន័យមូលដ្ឋានឃុំសង្កាត់ ដែលបានប្រមូលចាប់ពីឆ្នាំ២០០៦ ដល់ឆ្នាំ២០០៩ (ទិន្នន័យចុងក្រោយបំផុត ប្រមូលនៅចុងឆ្នាំ ២០០៨) ។

- ខ) ព័ត៌មានលំអិតបានដោយផ្ទាល់ពីក្រសួងសុខាភិបាល ក្រសួងអប់រំយុវជននិងកីឡា ក្រសួងព័ត៌មាន និងក្រសួងរៀបចំដែនដី នគរូបនីយកម្ម និងសំណង់ (ផែនទី) ។
- គ) ទិន្នន័យព័ត៌មានគម្រោងមូលនិធិឃុំ (PID) នៅគ.ជ.អ.ប (ថ្មីបំផុត) ។
- ឃ) ទិន្នន័យផែនការ និងការអភិវឌ្ឍន៍ឃុំ (CDPD) (ថ្មីបំផុត) ។
- ង) មូលដ្ឋានទិន្នន័យកិច្ចសន្យា (NCD) (ថ្មីបំផុត) ។
- ច) ទិន្នន័យប្រមូលដោយផ្ទាល់ពីថ្នាក់ខេត្ត និងស្រុក ស្តីពីវិស័យឯកជន ប្រព័ន្ធធារាសាស្ត្រ ផ្លូវគមនាគមន៍អគ្គិសនី តាមរយៈអង្គភាពនានាថ្នាក់ខេត្ត ។
- ឆ) ទិន្នន័យវេជ្ជសាស្ត្រនិងសុខភាព ពីអង្គការមេឌីកាំ (MediCam) ។
- ជ) ទិន្នន័យពិតប្រាកដកំណត់អត្តសញ្ញាណគ្រួសារក្រីក្រ (ID Poor) ។
- ឈ) ការកំណត់អត្រាភាពក្រីក្រដោយគ.ជ.អ.ប ។
- ញ) ព័ត៌មានអំពី លទ្ធផលគម្រោង ការចំណាយ និងថវិការបស់គម្រោងជាក់លាក់មួយចំនួនដូចជា គម្រោងសិទ្ធិកុមារ គម្រោង RILGP គម្រោងRPRP និងគម្រោង ICC ជាដើម ។ល ។

ភាពមានកំរិតនៃទិន្នន័យ

យើងទទួលស្គាល់ថា ទិន្នន័យដែលប្រមូលបានមកនេះ ប្រាកដជាមិនអាចពេញលេញទាំងស្រុង និងមានភាពស្មើស្មាត់ឬត្រឹមត្រូវជាក់លាក់ឥតខ្ចោះនោះឡើយ ។ ហេតុនេះ យើងបានបោះបង់ចោលនូវទិន្នន័យមួយចំនួនដែលយើងយល់ថាមិនត្រឹមត្រូវ ឬមិនពេញលេញ ហើយក៏យើងបានសម្រេចចិត្តថា នឹងមិនព្យាយាមរៀបចំឱ្យបានត្រឹមត្រូវ ឥតខ្ចោះជាទម្រង់វិទ្យាសាស្ត្រស្ថិតិនោះដែរ យើងគ្រាន់តែបញ្ជូលនូវព័ត៌មានទាំងអស់ ដែលយើងយល់ថាមានសារៈប្រយោជន៍ ពាក់ព័ន្ធចំពោះស្ថានភាពជាក់ស្តែង និងមានលក្ខណៈគ្រប់ជ្រុងជ្រោយប៉ុណ្ណោះ ។ យើងយល់ស្របថា គួរដាក់បញ្ចូលទិន្នន័យដូចគ្នាពីប្រភពផ្សេងគ្នា ដើម្បីលើកទឹកចិត្តឱ្យមានការពិភាក្សា អំពីគុណភាពនៃទិន្នន័យ ដែល ទទួលបានពីប្រភពផ្សេងៗទាំងនោះ ។

យើងសូមទទួលនិងលើកទឹកចិត្ត ចំពោះ ឯកឧត្តម លោកជំទាវ លោក លោកស្រីទាំងឡាយ ដែលបានធ្វើការ កត់សម្គាល់អំពីកំរិតល្បឿន ភាពខុសឆ្គង ឬ កត់សម្គាល់អំពីភាព មិនពេញលេញផ្សេងៗ នៃទិន្នន័យទាំងអស់នេះ សូម ឯកឧត្តម លោកជំទាវ លោក លោកស្រី ធ្វើការទាក់ទង និងផ្តល់ព័ត៌មានទាំងអស់នោះមកយើងខ្ញុំ ដើម្បីកែសម្រួល ដែលតាមរយៈនេះ យើងសង្ឃឹមថា នៅពេលផលិតសៀវភៅទិន្នន័យខេត្ត ក៏ដូចជាក្រុង ស្រុក ខណ្ឌ លើកក្រោយ យើងនឹងអាចរកបាននូវប្រភពទិន្នន័យជាច្រើន ដែលមានលក្ខណៈកាន់តែពេញលេញគ្រប់គ្រាន់ថែមទៀត ។

យើងសូមលើកទឹកចិត្តចំពោះរដ្ឋបាលថ្នាក់ខេត្ត ដែលទទួលបានសៀវភៅទិន្នន័យនេះ ជាទម្រង់ច្បាប់អេឡិចត្រូនិច សូមកុំប្រើប្រាស់ត្រឹមតែសម្រាប់ការកសាងផែនការនិងតាមដានការវិវឌ្ឍន៍វិកចំរើនរបស់ខ្លួន តែសូមចាប់ផ្តើម ធ្វើការកែតម្រូវនិងធ្វើបច្ចុប្បន្នភាពទិន្នន័យទាំងអស់នេះ ព្រមទាំងផ្តល់ត្រឡប់មកគ.ជ.អ.ប វិញ សម្រាប់ប្រើប្រាស់នៅពេលបោះពុម្ពសៀវភៅនេះទៅថ្ងៃអនាគត ។

ទម្រង់មាតិកា

ព័ត៌មាននៅក្នុងទំព័របន្តបន្ទាប់នៃសៀវភៅនេះ ត្រូវបានរៀបចំជាដង្ហែកដូចតទៅ :

ផ្នែក ក : ភូមិសាស្ត្រ : ផ្នែកនេះមានផ្តល់ជូននូវផែនទីផ្សេងៗ ដែលមានព័ត៌មាន អំពីហេដ្ឋារចនាសម្ព័ន្ធ និង រដ្ឋបាល អំពីដីប្រើប្រាស់និងការគ្រប់គ្រងធនធានធម្មជាតិធានា ។ ផែនទីនេះ មានផលិតជាផ្ទាំងធំៗ ចែកជូនគ្រប់ខេត្ត ផងដែរ ។

ផ្នែក ខ: ស្ថានភាពខេត្ត: ផ្នែកនេះ បង្ហាញអំពីទិន្នន័យជាច្រើន កំរិតថ្នាក់ខេត្ត និងក្រុងស្រុកខណ្ឌ ដែលប្រមូល បាន តាំងពីឆ្នាំ២០០៦ រហូត ដល់២០០៩ និងបានបញ្ជូលនៅក្នុងកម្រងទិន្នន័យ មូលដ្ឋានឃុំ សង្កាត់ ប៉ុន្តែនៅពេលដកស្រង់មកប្រើប្រាស់ យើងបានធ្វើការកែសម្រួលទម្រង់តារាងខ្លះៗ ដើម្បីឱ្យងាយយល់ ។

ផ្នែក គ : ផែនការ និងគម្រោង : ផ្នែកនេះបង្ហាញ ពីគម្រោងឬសកម្មភាពអភិវឌ្ឍន៍ជាអាទិភាពធានា ដែល បាន កំណត់ចាត់អាទិភាពដោយក្រុមប្រឹក្សាឃុំសង្កាត់ កិច្ចព្រមព្រៀងបណ្តោះអាសន្ន លទ្ធផលនិងថវិកា ចំណាយ ចំពោះគម្រោងសំខាន់នៅថ្នាក់ខេត្ត និងក្រុងស្រុកខណ្ឌ ចាប់តាំងពីឆ្នាំ២០០៦ ដល់២០០៨ ព្រមទាំង ផែនការនិងថវិកាគ្រោងសម្រាប់ឆ្នាំ២០០៩ ។

ផ្នែក ឃ : អង្គការ និងសេវាកម្ម : ផ្នែកនេះមានព័ត៌មានលំអិត អំពីហេដ្ឋារចនាសម្ព័ន្ធសំខាន់ៗ (ដូចជា ផ្លូវ និង ហេដ្ឋារចនាសម្ព័ន្ធពាក់ព័ន្ធ អគ្គិសនី និងប្រព័ន្ធធារាសាស្ត្រ...ជាដើម ។ល។) ព្រមទាំងសេវាកម្មធានា នៅក្នុង វិស័យសុខាភិបាលនិងអប់រំនៅថ្នាក់ខេត្ត និងក្រុងស្រុកខណ្ឌ។ ផ្នែកនេះក៏មានព័ត៌មាន របស់ អង្គការធានា ដែលកំពុងប្រតិបត្តិការ និងរបស់វិស័យឯកជន ដែលមានសកម្មភាពនៅក្នុងខេត្តនោះ ។

ផ្នែក ង : ទិន្នន័យភាពក្រីក្រ : ផ្នែកនេះ មានព័ត៌មានអំពីអត្រាភាពក្រីក្រឆ្នាំ២០០៩ របស់គ្រប់ក្រុងស្រុក ខណ្ឌ និង ឃុំ សង្កាត់ ព្រមទាំង ទិន្នន័យភាពក្រីក្រលំអិតដែលបានបូកសរុបនិងកែតម្រូវដោយគម្រោងកំណត់ អត្តសញ្ញាណគ្រួសារក្រីក្រ នៅក្នុងតំបន់ដែលគម្រោងនោះកំពុងប្រតិបត្តិការ ។

សម្រាប់ពេលវេលាគតខាងមុខ

យើងជឿជាក់ថា នេះគឺជាការចាប់ផ្តើមនូវដំណើរការរយៈពេលវែងដ៏ល្អប្រសើរមួយ ហើយយើងក៏សង្ឃឹម ដែរថាការរៀបចំសៀវភៅទិន្នន័យខេត្តលើកក្រោយ នឹងមានដាក់បញ្ចូលនូវព័ត៌មានកាន់តែគ្រប់ជ្រុងជ្រោយ មាន ភាពជាក់លាក់ និងជាព័ត៌មានថ្មីៗបំផុត។ យើងសង្ឃឹមថា រដ្ឋបាលថ្នាក់ខេត្ត មិនត្រឹមតែចាប់ផ្តើម ប្រើប្រាស់ សៀវភៅនេះទេ តែនឹងធ្វើការកែលម្អ និងធ្វើបច្ចុប្បន្នភាពសៀវភៅនេះទៀតផង ជាពិសេសការកែតម្រូវ ទៅលើ ច្បាប់អេឡិចត្រូនិចដែលបានផ្តល់ជូន ។

យើងសូមស្នើ អង្គការធានា អ្នកអនុវត្តគម្រោង អ្នកឯកទេសទាំងឡាយ សូមផ្ញើរបាយការណ៍ ស្ថិតិ ផែនទី មកយើង ហើយក៏សូមស្នើអ្នកប្រើប្រាស់សៀវភៅនេះទាំងអស់គ្នា សូមផ្តល់ព័ត៌មានត្រឡប់មកយើងខ្ញុំវិញ

អំពីកំហុសឆ្គងនានា យោបល់កែតម្រូវឱ្យស្របទៅតាមបច្ចុប្បន្នភាព និងការកត់សម្គាល់អំពីភាពមិនស្របគ្នានៃ ផ្នែកណាមួយនោះនៃ ទិន្នន័យព័ត៌មាន មកយើងតាមរយៈអ៊ីម៉ែល info@ncdd.gov.kh ។

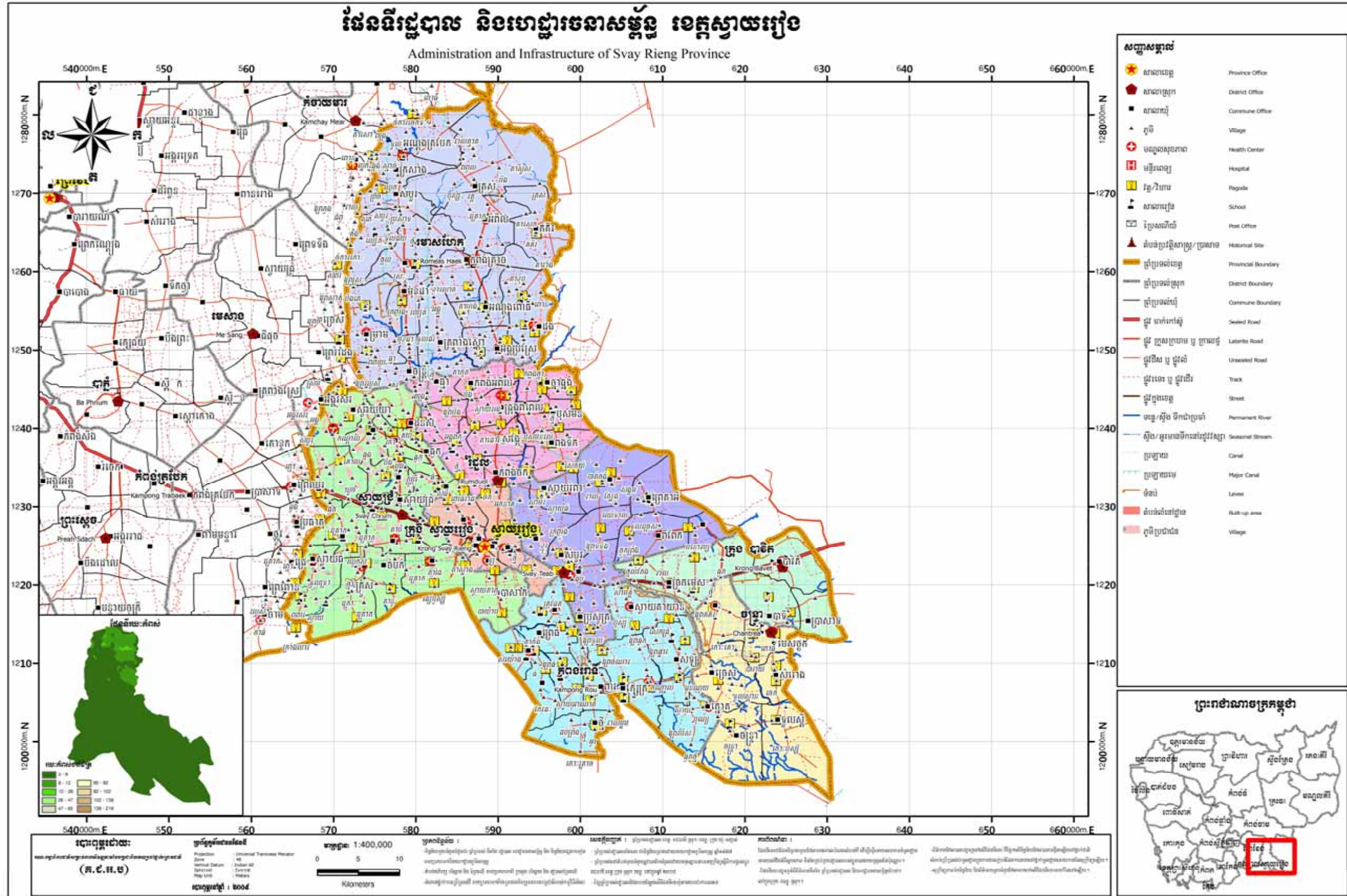
ជាបន្ត យើងសូមអញ្ជើញឯកឧត្តម លោកជំទាវ លោក លោកស្រី ពិនិត្យមើលសៀវភៅនេះត្រួសៗសិន ដោយបើកមើលចោះៗ ឬក៏ពិនិត្យមើលមាតិកាអត្ថបទ ដើម្បីកំណត់រកផ្នែកណាមួយដែលគួរជាទីចាប់អារម្មណ៍ បំផុត ។

យើងសង្ឃឹមថា ឯកឧត្តម លោកជំទាវ លោក លោកស្រី នឹងបានដឹងព័ត៌មាននានា ហើយនឹងអាចមានការ ភ្ញាក់ផ្អើល និងជួយគាំទ្រចំពោះការរៀបចំសៀវភៅនេះមិនខានឡើយ ។ យើងក៏សង្ឃឹមដែរថា អ្វីទាំងអស់នេះ នឹងនាំមកនូវចំណេះដឹង កាន់តែទូលំទូលាយ អំពី ហេតុនិងផលនៃភាពក្រីក្រ ព្រមទាំងអាចធ្វើការសម្រេចចិត្តថា តើ ត្រូវដោះស្រាយមូលហេតុទាំងនោះយ៉ាងដូចម្តេច ប្រកបដោយតម្លាភាពខ្ពស់ ដោយប្រើប្រាស់ធនធានដ៏ស្តុចស្តើង របស់ខ្លួន ក្នុងគោលបំណងបំរើផលប្រយោជន៍ទាំងអស់គ្នា ។

ផ្នែក ក: ផែនទី

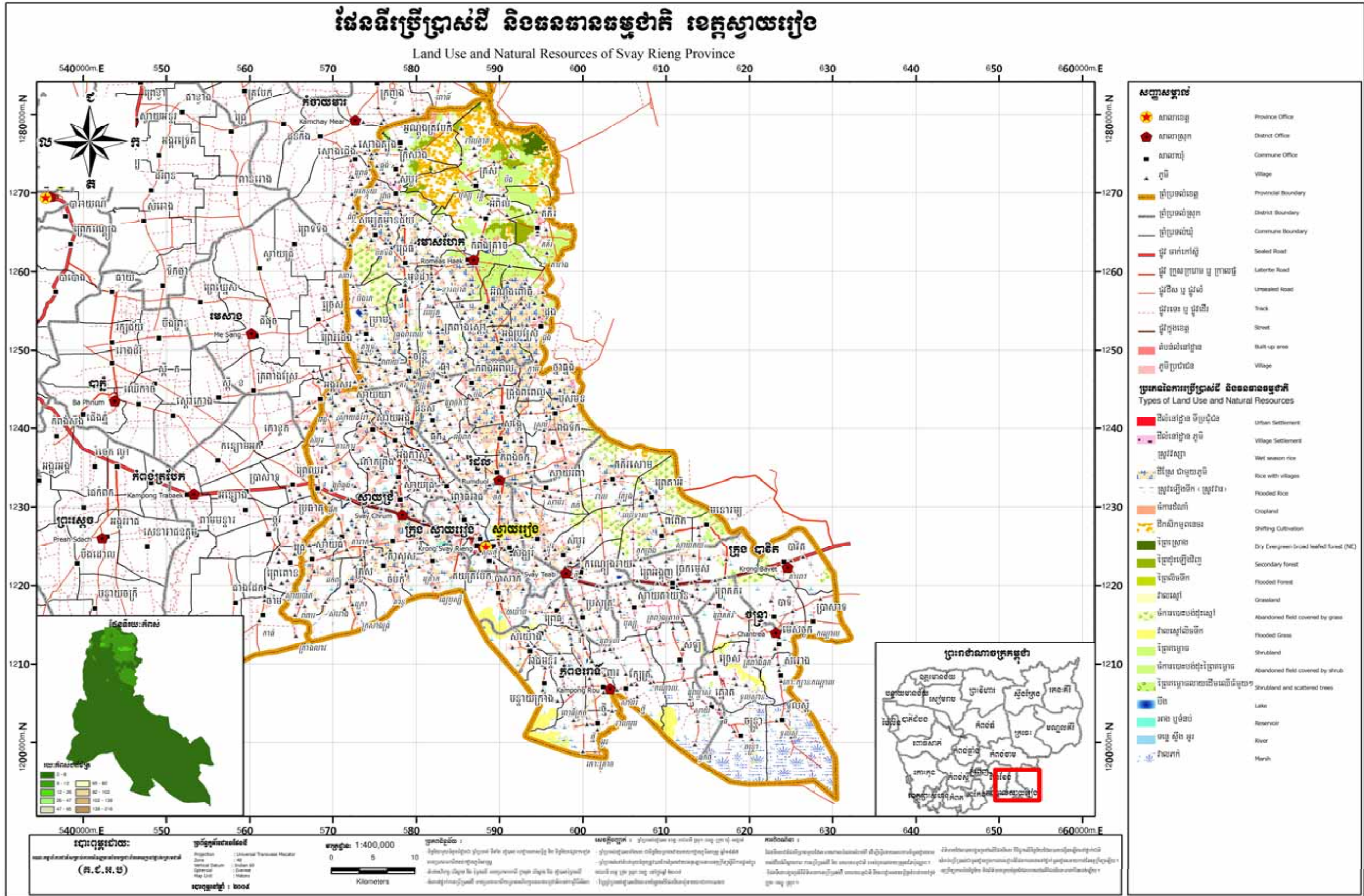
សៀវភៅទិន្នន័យខេត្ត: ផែនទី

១. ហេដ្ឋារចនាសម្ព័ន្ធ និងរដ្ឋបាល



សៀវភៅទិន្នន័យខេត្ត: ផែនទី

២. ផែនទីធនធានធម្មជាតិ និងប្រើប្រាស់ដី



សៀវភៅទិន្នន័យខេត្ត: ផែនទី

សៀវភៅទិន្នន័យខេត្ត: ផែនទី

៤. ផ្ទៃដី និងចម្ងាយ

៤.១. ក្រុមហ៊ុនផ្ទៃដីរបស់ខេត្ត តាមក្រុងស្រុក ឆ្នាំ២០០៩

ស្រុក	ផ្ទៃដីសរុប (ហ.ត)	ផ្ទៃដីព្រៃ (ហ.ត)		ផ្ទៃដីដាំដុះ (ហ.ត)	ផ្ទៃដីលំនៅស្ថាន (ហ.ត)	ផ្ទៃដីផ្សេងៗ (ហ.ត)
		សរុប	ព្រៃលិចទឹក			
ចន្ទនា	27,847	21,443	-	12,673	2,127	-
កំពង់រោទិ៍	38,730	-	-	28,013	4,075	6,642
រំដួល	28,990	-	-	21,643	3,014	4,333
រមាសហែក	78,461	18,346	-	32,800	12,750	14,565
ស្វាយជ្រំ	39,039	61	10	31,315	5,383	2,281
ស្វាយរៀង	8,275	-	-	138	1,141	6,771
ស្វាយទាប	32,039	126	-	24,363	6,728	822
បារិត	20,668	401	-	17,776	2,076	415
សរុប	274,049	40,377	10	168,721	37,294	35,829

ប្រភព: ប្រព័ន្ធព័ត៌មានស្រុក (នាយកដ្ឋានរដ្ឋបាលមូលដ្ឋាន) ស្រង់ពាក់កណ្តាលឆ្នាំ២០០៩

៤.២. ទិន្នន័យដីប្រើប្រាស់ទំនាទ

ប្រភេទដី	ទំហំ(ហ.ត)
ដីលំនៅស្ថានទីប្រជុំជន	425.12
ដីភូមិ	4,879.53
ដីស្រែវស្សា	149,532.07
ដីភូមិលាយវាលស្រែ	71,630.95
ដីស្រែឡើងទឹក	4,692.45
ដីចំការ	469.57
ចំការពនេចរ	9,527.05
ព្រៃស្រោង (ស្មួត)	714.67
ព្រៃដុះឡើងវិញ	2,620.32
ព្រៃលិចទឹក	23.82
ដីវាលស្មៅ	116.00
ដីវាលបោះបង់	12,313.95
វាលស្មៅលិចទឹក	3,459.62
ព្រៃគុម្ពោធន	856.77
វាលស្រែបោះបង់	11,296.36

សៀវភៅទិន្នន័យខេត្ត: ផែនទី

ប្រភេទដី	ទំហំ(ហិ.ត)
ព្រៃតុម្កាធនិងដើមឈើដុះរាយប៉ាយ	196.74
បឹង	646.22
អាងស្តុកទឹក	470.20
ទន្លេ	2,176.77
វាលភក់	10,776.97

ប្រភព: ប្រព័ន្ធព័ត៌មានGISរបស់ក្រសួងរៀបចំដែនដីនគរូបនីយកម្មនិងសំណង់

៤.៣. ចំណាយពីសារវារស្រូវកន្ត្រៃសារវារខេត្ត

ស្រូវ/ក្របី	ចំណាយ(គ.ម)
ចន្ទា	40
កំពង់រោទី	26
រំដួល	9
រមាសហែក	42
ស្វាយជ្រំ	10
ស្វាយរៀង	1
ស្វាយទាប	11
បារិត	40

ប្រភព: រដ្ឋបាលខេត្ត

ផ្នែក ខ : ស្ថានភាពខេត្ត^១

^១ ទិន្នន័យទាំងអស់នៅក្នុងផ្នែកនេះ បានមកពីទិន្នន័យមូលដ្ឋានឃុំ(CDB) លើកលែងតែមានការបញ្ជាក់បន្ថែម ដែលមានទិន្នន័យប្រមូលចុងឆ្នាំ២០០៨ និងឆ្នាំមុនៗ ។ សូមកត់សំគាល់ថា ចំនួនភាគរយដែលបានគណនា ត្រូវបានបង្កប់ត្រឹម១២ខែខុងទសភាគ ។

សៀវភៅទិន្នន័យខេត្តឆ្នាំ២០០៩ : ស្ថានភាពខេត្ត

៥. ព័ត៌មានទូទៅ

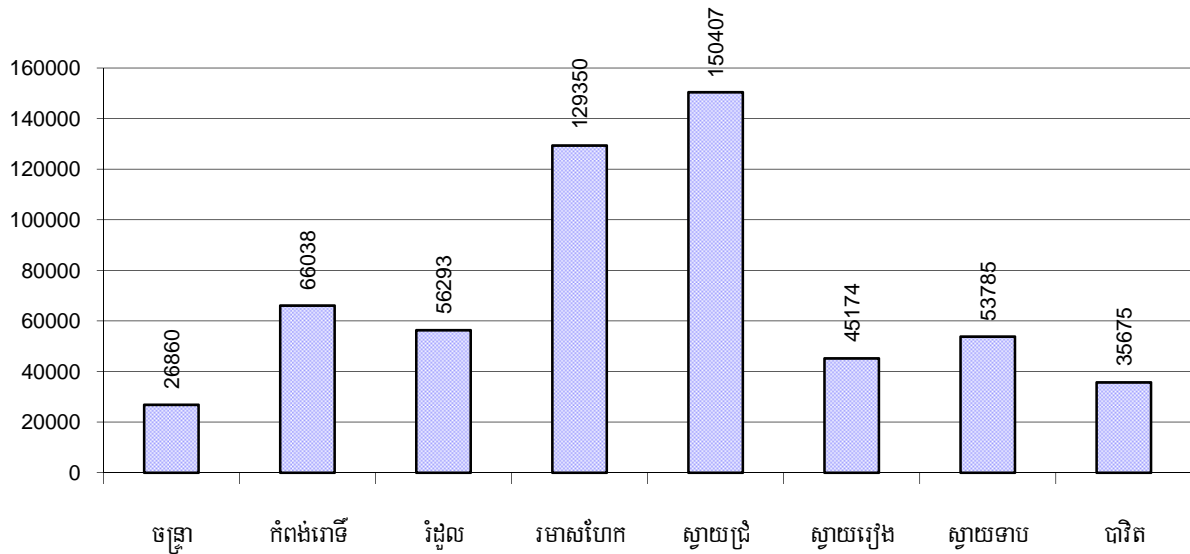
៥.១ ស្ថិតិប្រជាជន

៥.១.១ ប្រជាជនសរុប

ចំនួនគ្រួសារ	2005	2006	2007	2008
ចំនួនគ្រួសារសរុប	111,426 គ្រួសារ	114,940 គ្រួសារ	117,612 គ្រួសារ	120,873 គ្រួសារ
ភាគរយចំនួនគ្រួសារកើនឡើង		3%	2%	3%
ចំនួនប្រជាជនសរុប	535,656 នាក់	539,571 នាក់	550,795 នាក់	563,582 នាក់
ភាគរយចំនួនប្រជាជនកើនឡើង		1%	2%	2%
ចំនួនគ្រួសារដែលស្ត្រីជាមេគ្រួសារ	20,606 គ្រួសារ	21,161 គ្រួសារ	21,053 គ្រួសារ	21,452 គ្រួសារ

សង្ខេប: ភាគរយកើនឡើងត្រូវបានគណនាតាមវិធីសាមញ្ញដោយយកកូលេខឆ្នាំនេះដកឆ្នាំមុនចែកនឹងឆ្នាំមុនរួចគុណនឹង១០០ភាគរយ។ បើមានសញ្ញាអវិជ្ជមាន(-)ខាងមុខនៃភាគរយបង្ហាញថាជាការថយចុះ។ ចំនួនភាគរយដែលបានគណនាត្រូវបានបង្កប់ខ្ទង់ទសភាគ។

៥.១.២ ចំនួនប្រជាជនតាមបណ្តាស្រុកក្នុងឆ្នាំ២០០៨



៥.១.៣ ចំនួនប្រជាជនតាមក្រុមអាយុឆ្នាំ២០០៦-២០០៨

ស្ថិតិតាមក្រុមអាយុ	2006	2007	2008	
	%	%	%	ចំនួន
ចំនួនប្រជាជនសរុបអាយុពី០-៥ឆ្នាំ (គិតជា% នៃប្រជាជនសរុប)	11%	11%	12%	66,298នាក់
ប្រុស០-៥ឆ្នាំ	49%	50%	50%	33,013នាក់
ស្រី០-៥ឆ្នាំ	51%	50%	50%	33,285នាក់
ចំនួនប្រជាជនសរុបអាយុពី៦-១៧ឆ្នាំ (គិតជា% នៃប្រជាជនសរុប)	28%	28%	27%	151,833នាក់
ប្រុស៦-១៧ឆ្នាំ	51%	50%	51%	76,677នាក់
ស្រី៦-១៧ឆ្នាំ	49%	50%	49%	75,156នាក់
ចំនួនប្រជាជនសរុបអាយុពី១៨-៦០ឆ្នាំ (គិតជា% នៃប្រជាជនសរុប)	54%	54%	54%	306,590នាក់
ប្រុស១៨-៦០ឆ្នាំ	47%	47%	47%	144,247នាក់
ស្រី១៨-៦០ឆ្នាំ	53%	53%	53%	162,343នាក់
ចំនួនប្រជាជនសរុបអាយុពី៦១ឆ្នាំឡើង (គិតជា% នៃ ប្រជាជនសរុប)	6%	7%	7%	38,861នាក់
ប្រុស៦១ឆ្នាំឡើង	44%	43%	44%	16,913នាក់
ស្រី៦១ឆ្នាំឡើង	56%	57%	56%	21,948នាក់

សម្គាល់: ភាគរយគណនាតាមចំនួនប្រជាជនសរុបនៃក្រុមនីមួយៗ។ ការបែងចែកភេទនៃក្រុមនីមួយៗគណនាតាមចំនួនប្រជាជននៃក្រុមអាយុនោះ។

៥.២ ស្ថានភាពមុខរបរប្រជាជន

៥.២.១ ភាគរយគ្រួសារដែលមានមុខរបរជាក់លាក់ឆ្នាំ២០០៦-២០០៨

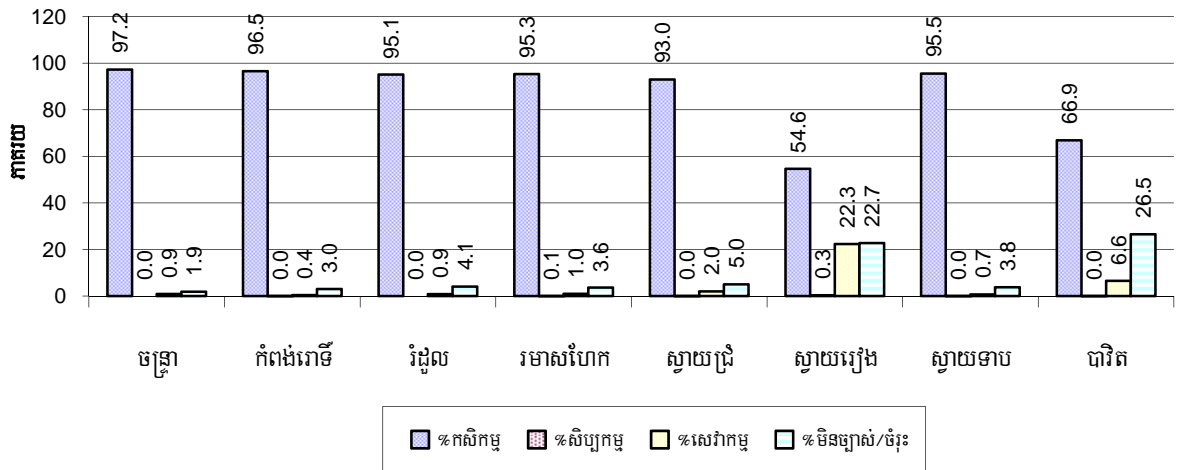
តារាងនេះបង្ហាញពីភាគរយចំនួនប្រជាជនដែលមានការងារជាក់លាក់ ។ ឧទាហរណ៍: ភាគរយប្រជាជនក្នុងស្រុកដែលជា កសិករ អ្នកសិប្បកម្មគ្រឿងសង្ហារឹមអ្នកជំនួញ ។ល ។

បរិយាយ	2006	2007	2008	
	%	%	%	ចំនួន
គ្រួសារមានមុខរបរធ្វើកសិកម្មជាចម្បង	90%	91%	90%	108,963 គ្រួសារ
គ្រួសារមានមុខរបរធ្វើស្រែជាចម្បង	89%	91%	90%	108,781 គ្រួសារ
គ្រួសារមានមុខរបរដាំដំណាំរយៈពេលវែងជាចម្បង	0%	0%	0%	55 គ្រួសារ
គ្រួសារមានមុខរបរដាំដំណាំរយៈពេលខ្លីជាចម្បង	0%	0%	0%	52 គ្រួសារ
គ្រួសារមានមុខរបរដាំបន្លែជាចម្បង	0%	0%	0%	30 គ្រួសារ
គ្រួសារមានមុខរបររនសាទជាចម្បង	0%	0%	0%	20 គ្រួសារ
គ្រួសារមានមុខរបរចិញ្ចឹមសត្វជាចម្បង	0%	0%	0%	25 គ្រួសារ
គ្រួសារមានមុខរបរពីអនុផលព្រៃឈើជាចម្បង	0%	0%	0%	0 គ្រួសារ
គ្រួសារមានមុខរបរធ្វើសិប្បកម្មជាចម្បង	0%	0%	0%	62 គ្រួសារ
គ្រួសារមានមុខរបរសិប្បកម្មផលិតសង្ហារឹមពីឈើឆ្នាំងឬស្នី	0%	0%	0%	7 គ្រួសារ
គ្រួសារមានមុខរបរសិប្បកម្មផលិតពីដែកកញ្ចក់អាសុយមីញូម	0%	0%	0%	19 គ្រួសារ
គ្រួសារមានមុខរបរសិប្បកម្មផលិតគ្រឿងបរិកោគ	0%	0%	0%	10 គ្រួសារ
គ្រួសារមានមុខរបរសិប្បកម្មផលិតពោះវៀនកង់ម៉ូតូ	0%	0%	0%	0 គ្រួសារ
គ្រួសារមានមុខរបរសិប្បកម្មត្បាញរីក្រមាំហូល...	0%	0%	0%	6 គ្រួសារ
គ្រួសារមានមុខរបរសិប្បកម្មផ្សេងៗ	0%	0%	0%	20 គ្រួសារ
គ្រួសារប្រកបមុខរបរសេវាកម្មជាចម្បង	3%	3%	3%	3,721 គ្រួសារ
គ្រួសារប្រកបមុខរបរជំនួញ	2%	2%	2%	2,466 គ្រួសារ
គ្រួសារប្រកបមុខរបរជាង	0%	0%	0%	379 គ្រួសារ
គ្រួសារប្រកបមុខរបរដឹកជញ្ជូន	0%	0%	0%	349 គ្រួសារ
គ្រួសារប្រកបមុខរបរសេវាកម្មផ្សេងៗ	0%	0%	0%	527 គ្រួសារ
គ្រួសារដែលប្រកបមុខរបរមិនច្បាស់លាស់(ចំរុះ)	8%	6%	7%	8,127 គ្រួសារ

សម្គាល់: ភាគរយមុខរបរគណនាផ្អែកលើមូលដ្ឋាននៃចំនួនគ្រួសារសរុប ។

៥.២.២ មុខរបរនិមួយៗក្នុងចំណោមរបរសំខាន់ៗនៃប្រជាជនតាមបណ្តាស្រុកក្នុងឆ្នាំ២០០៨

ក្រាហ្វិចនេះបង្ហាញភាគរយនៃគ្រួសារនីមួយៗដែលពាក់ព័ន្ធក្នុងមុខរបរបួនសំខាន់ៗ: កសិកម្មសិប្បកម្មសេវាកម្មនិងមុខរបរមិនជាក់លាក់ ។ គួរកត់សម្គាល់ថាកសិកម្មរួមបញ្ចូលទាំងសកម្មភាពព្រៃឈើដូចជាកាប់ឈើនិងប្រមូលជ័រឈើ.. ។ល ។



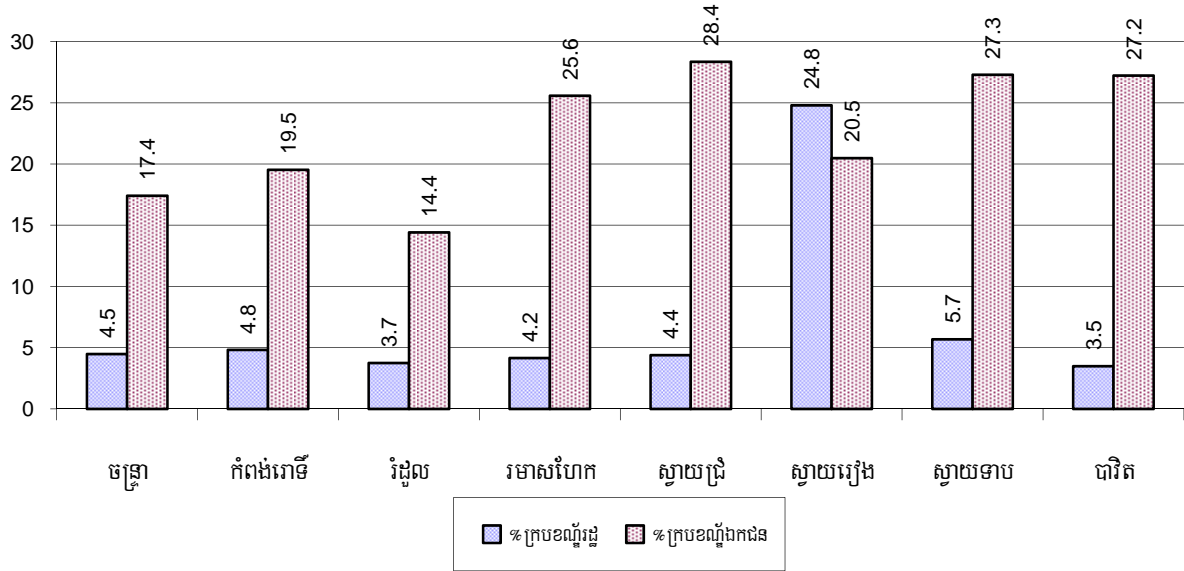
សម្គាល់: គណនាផ្អែកលើមូលដ្ឋាននៃចំនួនគ្រួសារសរុបក្នុងស្រុក ។

៥.២.៣ ភាគរយគ្រួសារដែលធ្វើការក្នុងវិស័យសាធារណៈវិស័យឯកជន ឬការងារមិនពិតប្រាកដ ឆ្នាំ២០០៦-២០០៨

បរិយាយ	2006	2007	2008	
	%	%	%	ចំនួន
គ្រួសារដែលមានសមាជិកធ្វើការនៅក្នុងក្របខណ្ឌរដ្ឋបុគ្គលិក	6%	6%	6%	7,159 គ្រួសារ
គ្រួសារដែលមានសមាជិកជាបុគ្គលិក-កម្មករក្នុងក្របខណ្ឌឯកជន	12%	13%	24%	28,925 គ្រួសារ
ចំនួនប្រជាជនអាយុពី១៨-៦០ឆ្នាំដែលមានការងារមិនពិតប្រាកដឬមិនជាក់លាក់	2%	2%	2%	5,053 នាក់

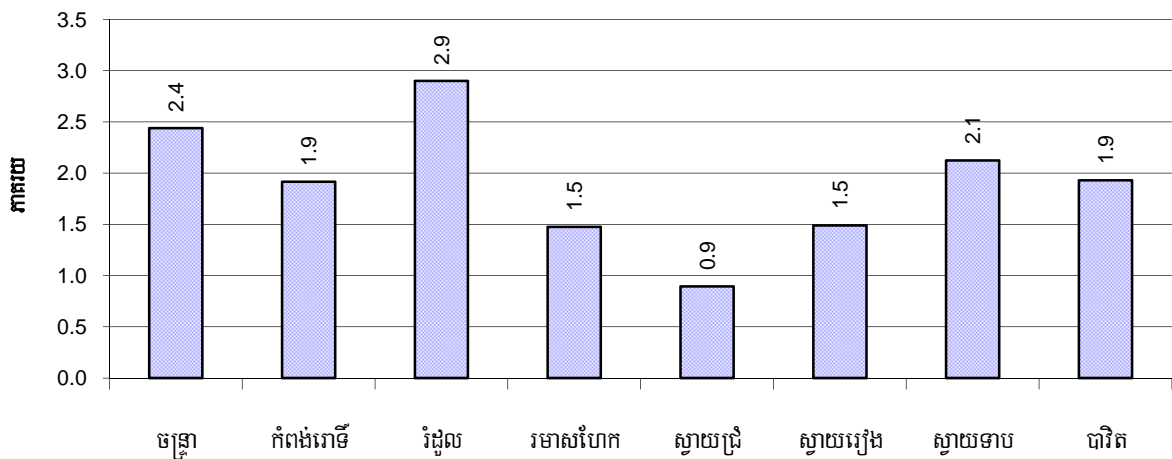
សម្គាល់: នៅពីរជួរដំបូងភាគរយគណនាតាមចំនួនគ្រួសារសរុប ។ ក្នុងជួរទី៣ភាគរយគណនាតាមចំនួនប្រជាជនសរុបអាយុពី១៨-៦០ឆ្នាំ

៥.២.៤ ភាគរយគ្រួសារដែលមានសមាជិកគ្រួសារធ្វើការក្នុងវិស័យសាធារណៈវិស័យឯកជន តាមស្រុក ក្នុងឆ្នាំ២០០៨



សម្គាល់: គណនាផ្អែកលើមូលដ្ឋាននៃចំនួនគ្រួសារសរុបក្នុងស្រុក ។

៥.២.៥ ភាគរយប្រជាជនអាយុពី១៨-៦០ឆ្នាំដែលមានការងារមិនពិតប្រាកដចូរទៀងទាត់តាមបណ្តាស្រុក ក្នុងឆ្នាំ២០០៨



៥.៣ ទ្រព្យសម្បត្តិ

៥.៣.១ ស្ថានភាពលំនៅស្ថាននិងបរិក្ខារឆ្នាំ២០០៦-2008

តារាងនេះបង្ហាញពីភាគរយចំនួនប្រជាជនរស់នៅមានលំនៅស្ថានជាក់លាក់ ។ វាបានបង្ហាញផងដែរថា តើ លំនៅស្ថានប៉ុន្មានមានភ្លើងអគ្គិសនីឬអាកុយនិងមានទូរទស្សន៍ប្រើប្រាស់ ។

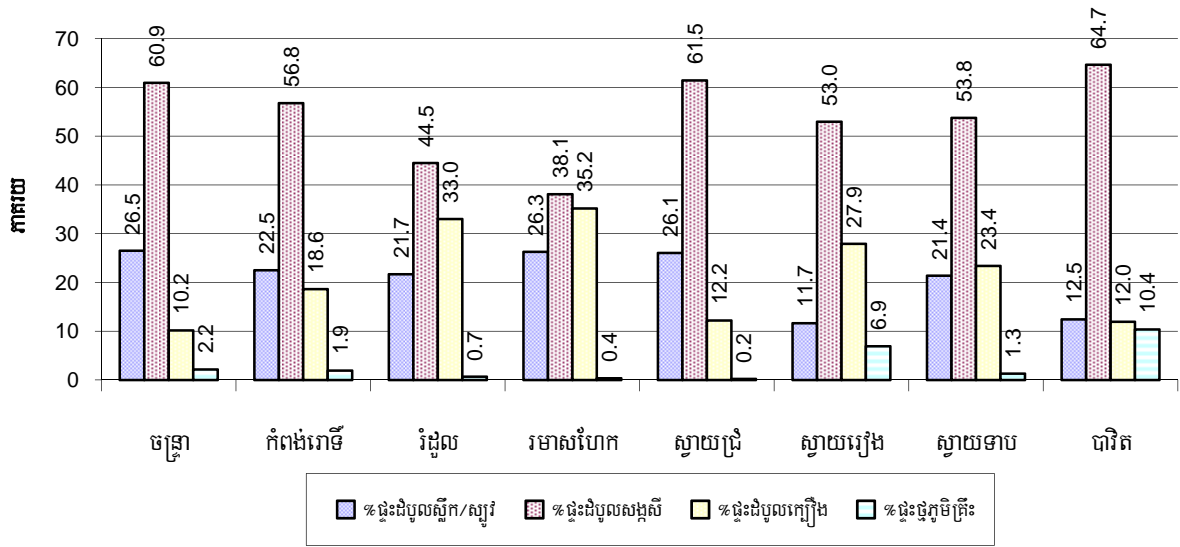
ប្រភេទលំនៅស្ថាន	2006	2007	2008	
	%	%	%	ចំនួន
ផ្ទះដំបូលប្រក់ស្បូវស្លឹក	31%	27%	23%	25,395ផ្ទះ
ផ្ទះដំបូលប្រក់សង្កសីហ្វីប្រូស៊ីម៉ង់ត៍	46%	50%	53%	58,349ផ្ទះ
ផ្ទះដំបូលក្បឿង	22%	22%	23%	25,036ផ្ទះ
ផ្ទះថ្មល្វែង(ច្រើនគ្រួសាររស់នៅ)	0%	0%	0%	374ផ្ទះ
ផ្ទះថ្មល្វែង(មួយគ្រួសាររស់នៅ)	1%	1%	2%	1,674ផ្ទះ
ផ្ទះភូមិគ្រឹះ	0%	0%	0%	145ផ្ទះ
ផ្ទះមានបណ្តាញអគ្គិសនីប្រើប្រាស់	7%	9%	12%	13,395ផ្ទះ
ផ្ទះដែលប្រើប្រាស់អំពូលបំភ្លឺដោយអាកុយ	70%	77%	76%	84,702ផ្ទះ
ផ្ទះមានទូរទស្សន៍ប្រើប្រាស់	52%	60%	66%	73,723ផ្ទះ

សម្គាល់: គណនាធ្វើបន្តិចចំនួនផ្ទះសរុប

៥.៣.២ ស្ថានភាពគ្រួសារដែលរស់នៅលើដីសាធារណៈឬគ្មានលំនៅស្ថានជាអចិន្ត្រៃយ៍

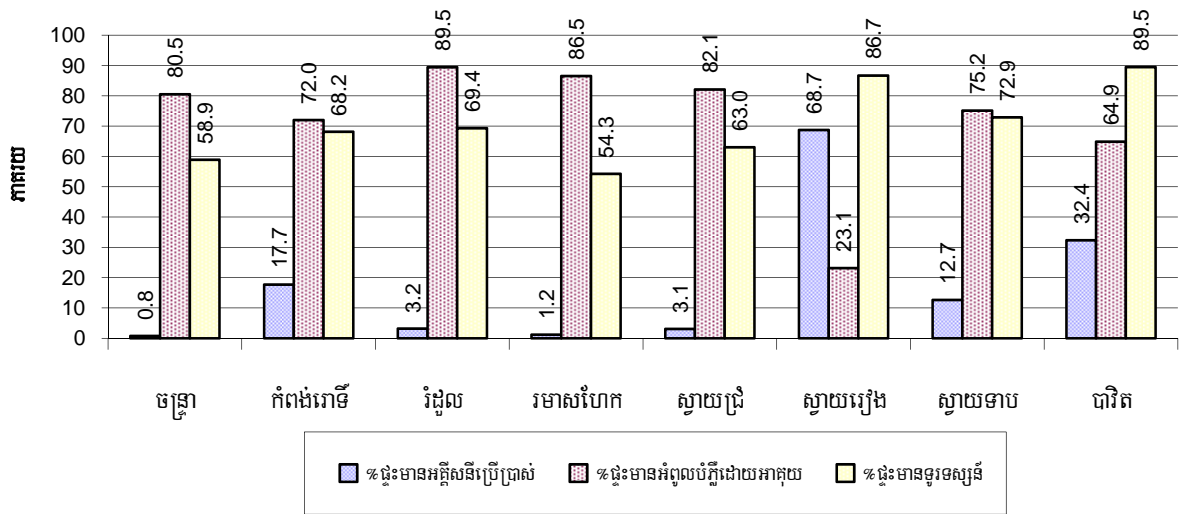
ស្ថានភាពរស់នៅ	2006	2007	2008
គ្រួសារដែលមានផ្ទះនៅលើដីសាធារណៈ	558 គ្រួសារ	484 គ្រួសារ	594 គ្រួសារ
ប្រជាជនដែលគ្មានលំនៅស្ថានជាអចិន្ត្រៃយ៍	150នាក់	114នាក់	123នាក់

៥.៣.៣ ភាគរយប្រជាជនដែលរស់នៅមានសំនៅស្ថានពិតប្រាកដតាមបណ្តាស្រុកក្នុងឆ្នាំ២០០៨



សម្គាល់: គណនាធ្វើបន្តិចបន្តួចសរុបក្នុងស្រុកនីមួយៗ ។

៥.៣.៤ ភាគរយផ្ទះដែលមានភ្លើងអគ្គិសនីអាកុយនិងទូរទស្សន៍តាមបណ្តាស្រុកក្នុងឆ្នាំ២០០៨



សម្គាល់: គណនាធ្វើបន្តិចបន្តួចសរុបក្នុងស្រុកនីមួយៗ ។

៥.៣.៥ ប្រភេទយាន/គ្រឿងយន្តនិងសមាមាត្រជាមួយចំនួនគ្រួសារឆ្នាំ២០០៦-២០០៨

តារាងនេះបង្ហាញពីចំនួនគ្រួសារក្នុងយានយន្តក្នុងខេត្ត ។ កូឡោនចុងក្រោយបង្ហាញពីចំនួនសរុបនៃប្រភេទយានយន្តនីមួយៗ ក្នុងខេត្ត សម្រាប់ឆ្នាំ២០០៨ ។

បរិយាយ	2006	2007	2008	
	សមាមាត្រ	សមាមាត្រ	សមាមាត្រ	ចំនួន
កង់/កង់រ៉ឺម៉ក	1	1	1	116,759
រទេះគោ/រទេះសេះ	11	12	12	9,782
ម៉ូតូ/ម៉ូតូរ៉ឺម៉ក	3	2	2	57,058
ម៉ូតូកង់ប៊ី (ត្រីចក្រយានយន្ត)	12,771	5,601	3,181	38
មធ្យោបាយដឹកជញ្ជូនផ្ទុនធំ				
ចំនួនរថយន្តសរុប	78	68	58	2,068
រថយន្តកែងក្នុងស្រុក	206	177	142	852
រថយន្តដឹកជញ្ជូនទំនិញ	365	326	302	400
រថយន្តឈ្នួលដឹកអ្នកដំណើរ	453	436	380	318
រថយន្តសំរាប់ប្រើប្រាស់ក្នុងគ្រួសារ	333	272	243	498
មធ្យោបាយកូរស្រែ				
ត្រាក់ទ័រ(ភ្ជួរស្រែ)	265	262	194	622
គោយន្ត(ភ្ជួរស្រែ)	105	84	60	2,016
គ្រឿងយន្តគ្រឿងចក្រផ្សេងៗ				
គ្រឿងយន្តគ្រឿងចក្រផ្សេងៗ	771	3,095	2,198	55
មធ្យោបាយដឹកជញ្ជូនផ្លូវទឹក				
ទូកថែវ/អុំ	123	143	94	1,291
ទូកម៉ាស៊ីននិងកាណូតសរុប	851	1,657	1,314	92
ទូកម៉ាស៊ីននិងកាណូតសំរាប់នេសាទ	1,666	13,068	6,715	18
ទូកម៉ាស៊ីននិងកាណូតសំរាប់ដឹកអ្នកដំណើរ	16,420	117,612	N/A	0
ទូកម៉ាស៊ីននិងកាណូតសំរាប់ដឹកទំនិញ	1,948	1,928	1,633	74

សម្គាល់: សមាមាត្រគ្រួសារធៀបគឺជាផលចែករវាងចំនួនគ្រួសារសរុបជាមួយចំនួនយាន/គ្រឿងយន្តសរុបតាមប្រភេទនីមួយៗ (ជួរដេក) ។ ដែលតួលេខនេះ ប្រើប្រាស់សំរាប់បញ្ជាក់ថាប៉ុន្មានគ្រួសារទើបមានសម្ភារៈ ប្រភេទនោះៗគ្រឿង ។

៦. សេដ្ឋកិច្ចនិងហេដ្ឋារចនាសម្ព័ន្ធ

៦.១ ប្រភេទផ្លូវតិចជាម៉ែត្រឆ្នាំ២០០៦-២០០៨

បរិយាយ	2006	2007	2008
ផ្លូវបេតុងមីណី	0 ម	0 ម	0 ម
ផ្លូវក្រាលកៅស៊ូ(DBST,MAKADAM)	0 ម	0 ម	626 ម
ផ្លូវក្រាលបេតុង	0 ម	0 ម	0 ម
ផ្លូវសំក្រាលក្រួសក្រហមខ្សាច់ភ្នំ	240,612 ម	299,314 ម	403,217 ម
ផ្លូវលំដីស(លើកដីសរុច)	441,092 ម	471,118 ម	540,093 ម
ផ្លូវលំធម្មតា(មិនទាន់លើកដី)	606,210 ម	632,212 ម	679,095 ម

៦.២ លុបដោះទឹកក្រខ្វក់តិចជាម៉ែត្រឆ្នាំ២០០៦-២០០៨

បរិយាយ	ប្រវែងលុបដោះទឹកក្រខ្វក់		
	2006	2007	2008
សរុបប្រវែងលុបដោះទឹកក្រខ្វក់៣០-៥០ស.ម	8,252 ម	1,142 ម	1,711 ម
ប្រវែងលុបដោះទឹកក្រខ្វក់៣០-៥០ស.ម-ត្រូវការសង់ថ្មី	27 ម	48 ម	225 ម
ប្រវែងលុបដោះទឹកក្រខ្វក់៣០-៥០ស.ម-ត្រូវជួសជុល	37 ម	25 ម	318 ម
សរុបប្រវែងលុបដោះទឹកក្រខ្វក់៦០-១០០ស.ម	1,635 ម	2,237 ម	2,176 ម
ប្រវែងលុបដោះទឹកក្រខ្វក់៦០-១០០ស.ម-ត្រូវការសង់ថ្មី	268 ម	344 ម	726 ម
ប្រវែងលុបដោះទឹកក្រខ្វក់៦០-១០០ស.ម-ត្រូវជួសជុល	248 ម	226 ម	83 ម
សរុបប្រវែងលុបដោះទឹកក្រខ្វក់លើស១០០ស.ម	71 ម	84 ម	81 ម
ប្រវែងលុបដោះទឹកក្រខ្វក់លើស១០០ស.ម-ត្រូវការសង់ថ្មី	15 ម	52 ម	12 ម
ប្រវែងលុបដោះទឹកក្រខ្វក់លើស១០០ស.ម-ត្រូវជួសជុល	12 ម	0 ម	12 ម

៦.៣ ប្រភេទសំណង់រំលាយទឹកនិងស្ពាន

ប្រភេទសំណង់	2006		2007		2008	
	កន្លែង	ប្រវែង	កន្លែង	ប្រវែង	កន្លែង	ប្រវែង
លូទោល	1,405	6,631 ម	1,280	8,561 ម	1,479	9,990 ម
លូភ្លោះ	105	575 ម	113	566 ម	124	710 ម
លូទ្រីប(លូជ្រុង)	28	136 ម	26	126 ម	28	137 ម
ស្ពានឈើ	17	247 ម	16	199 ម	19	282 ម

ប្រភេទសំណង់	2006		2007		2008	
	កន្លែង	ប្រវែង	កន្លែង	ប្រវែង	កន្លែង	ប្រវែង
ស្ពានបេតុង	43	461 ម	45	408 ម	60	500 ម
ស្ពានដែកបាឡេ	13	400 ម	16	498 ម	16	382 ម
សំណង់បង្ហូរទឹក	18	312 ម	7	89 ម	11	171 ម

៦.៤ សេវាកម្មនានាក្នុងខេត្ត

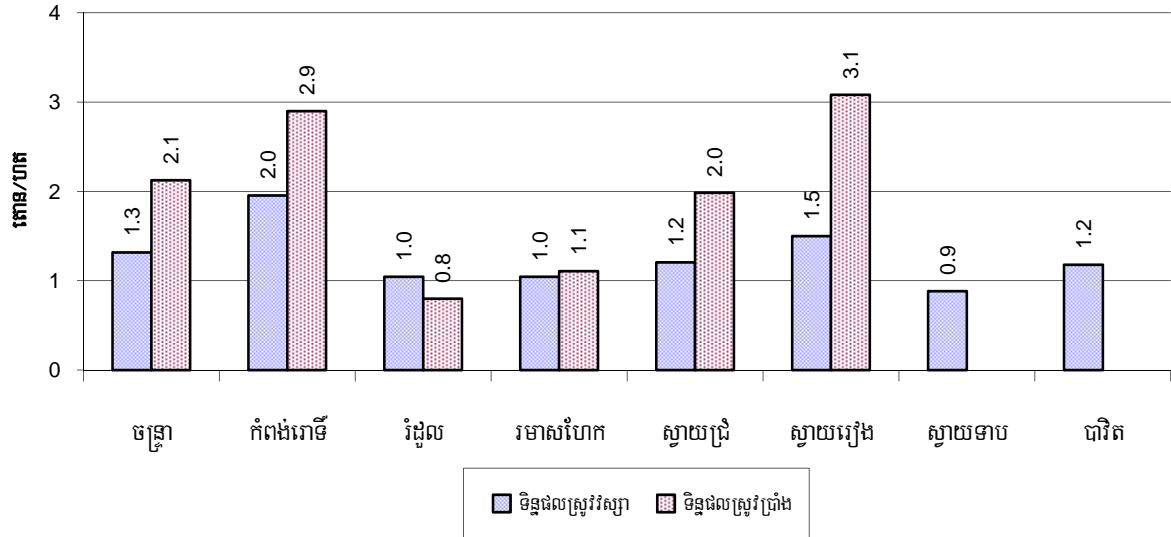
បរិយាយ	ចំនួនកន្លែងតាមឆ្នាំ		
	2006	2007	2008
សាធារណៈ			
ស្ថានីយម៉ាស៊ីនភ្លើងអគ្គិសនី	65	60	147
មន្ទីរព្យាបាល	18	16	15
ឯកជន			
កន្លែងជួសជុលកង់ម៉ូតូ	394	407	427
កន្លែងជួសជុលគ្រឿងយន្តនិងឧបករណ៍កសិកម្ម	25	30	37
កន្លែងជួសជុលគ្រឿងអេឡិចត្រូនិក	62	65	67
កន្លែងសាកបញ្ចូលភ្លើងអាកុយ	449	458	469
កន្លែងសិប្បកម្មធ្វើគ្រឿងសង្ហារឹមអំពីឈើនិងអនុផលព្រៃឈើ	8	8	6
កន្លែងសិប្បកម្ម(ផ្សេងៗក្រៅពីគ្រឿងសង្ហារឹម)	11	9	6
សេវាកម្មខ្នាតតូច(កាត់សក់បំរើទូរស័ព្ទម៉ាស៊ីនកាត់ស្រូវ)	307	334	313
អាជីវកម្មខ្នាតតូច(លក់បាយគ្រឿងទេសភេសជ្ជៈ.....)	381	406	402
ម៉ាស៊ីនកិនស្រូវខ្នាតតូច	1,726	2,324	2,740
ម៉ាស៊ីនកិនស្រូវខ្នាតធំ	38	60	16
ផ្សារខ្នាតតូច	21	22	23
ផ្សារខ្នាតធំ	4	7	3
កន្លែងសិប្បកម្មបិតស្រា	54	22	111
ឱសថស្ថាននិងឱសថស្ថានរង	57	54	59
សណ្ឋាគារ	6	8	8
ផ្ទះសំណាក់	28	26	26
ភោជនីយដ្ឋាន	5	9	9
ស្ថានីយ៍ប្រេងឥន្ធនៈ	13	6	6

៦.៥ កសិកម្ម

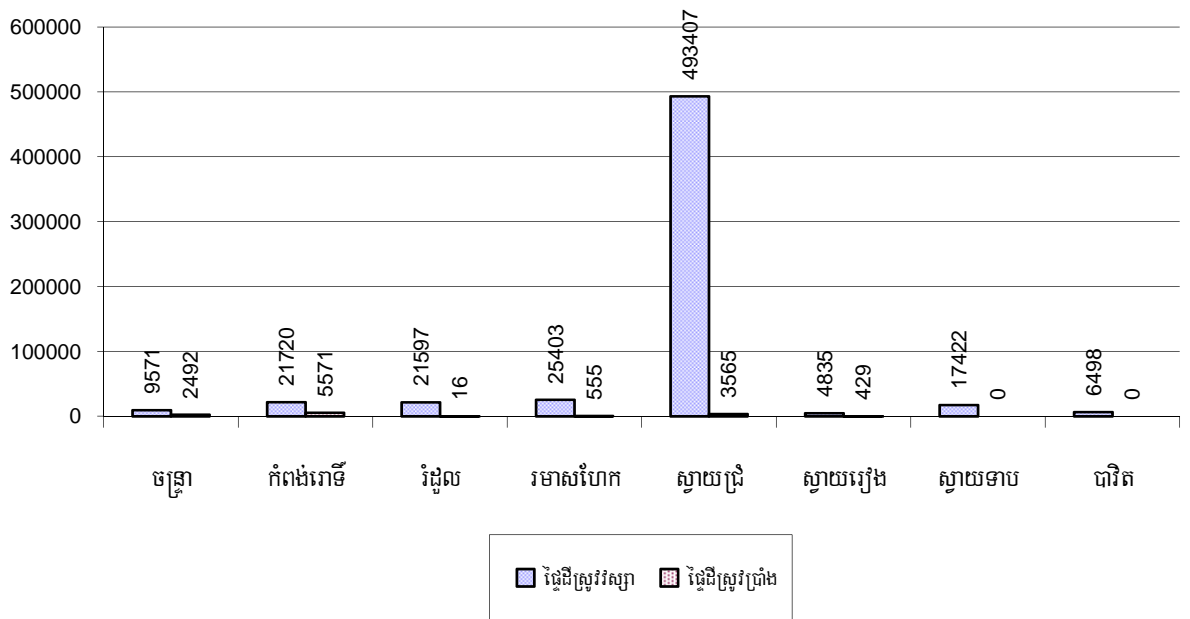
៦.៥.១ ការបង្កើនផលស្រូវក្នុងខេត្តឆ្នាំ២០០៦-២០០៨

បរិយាយ	2006	2007	2008
ផ្ទៃដីបង្កើនផលស្រូវប្រាំងសរុប	13,759ហិ.ត	13,674ហិ.ត	13,703ហិ.ត
ផ្ទៃដីដាំដុះជាក់ស្តែង	10,906ហិ.ត	12,796ហិ.ត	12,628ហិ.ត
% ផ្ទៃដីស្រូវប្រាំងបានដាំ	79%	94%	92%
បរិមាណផលស្រូវប្រាំងសរុប	18,767ត	27,380ត	27,204ត
ទិន្នផលជាមធ្យម	1.7ត/ហិ.ត	2.1ត/ហិ.ត	2.2ត/ហិ.ត
ផ្ទៃដីបង្កើនផលស្រូវវិស្សាសរុប	149,574ហិ.ត	152,485ហិ.ត	640,016ហិ.ត
ផ្ទៃដីដាំដុះជាក់ស្តែង	124,219ហិ.ត	148,436ហិ.ត	600,453ហិ.ត
% ផ្ទៃដីស្រូវវិស្សាបានដាំ	83%	97%	94%
បរិមាណផលស្រូវវិស្សាសរុប	89,959.51ត	185,209.48ត	752,225.02ត
ទិន្នផលជាមធ្យម	0.7ត/ហិ.ត	1.2ត/ហិ.ត	1.3ត/ហិ.ត
ផ្ទៃដីបង្កើនផលស្រូវបង្កើនរដូវសរុប	2,443ហិ.ត	1,570ហិ.ត	2,963ហិ.ត
បរិមាណផលស្រូវបង្កើនរដូវជាក់ស្តែង	3,141ហិ.ត	2,621ហិ.ត	5,646ហិ.ត
ទិន្នផលជាមធ្យម	1.4ត/ហិ.ត	1.7ត/ហិ.ត	2.0ត/ហិ.ត
ផ្ទៃដីស្រូវចំការជាក់ស្តែង	129ហិ.ត	0ហិ.ត	833ហិ.ត
បរិមាណផលស្រូវចំការសរុប	81ត	-ត	1,791ត
ទិន្នផលជាមធ្យម	0.6ត/ហិ.ត	-ត/ហិ.ត	2.2ត/ហិ.ត

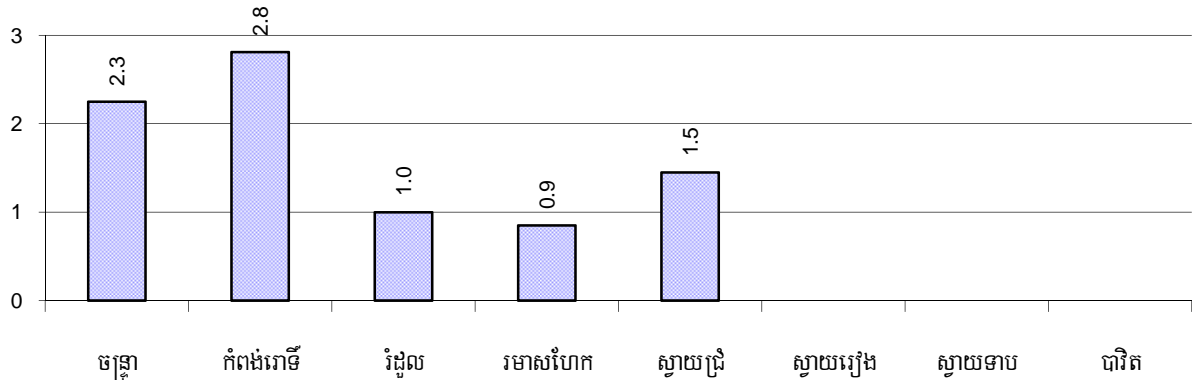
៦.៥.២ ទិន្នផលស្រូវវស្សានិងប្រាំងប៉ាន់ស្មានជាមធ្យមគិតជាតោនក្នុង១ហិកតាតាមស្រុកក្នុងឆ្នាំ២០០៨



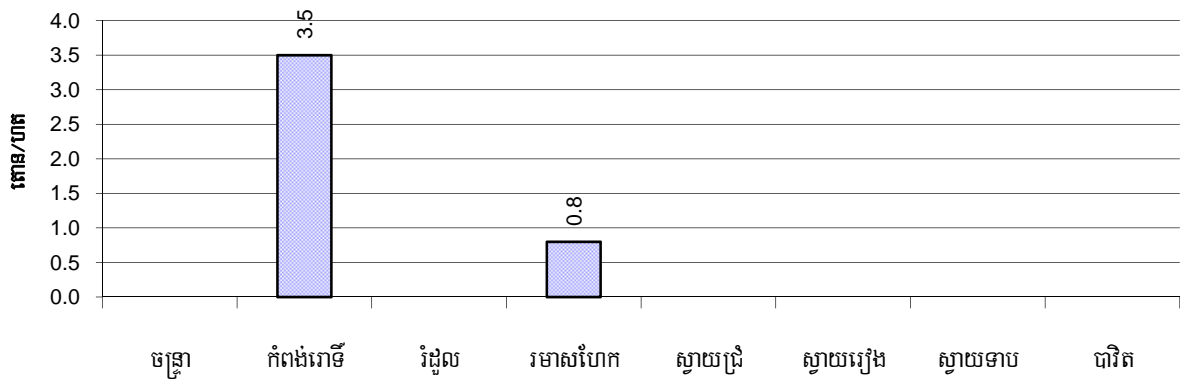
៦.៥.៣ ផ្ទៃដីបង្កបង្កើនស្រូវប្រាំងនិងវស្សាគិតជាហិកតាតាមស្រុកក្នុងឆ្នាំ២០០៨



៦.៥.៤ ទិន្នផលស្រូវបង្កើនរដូវប្រាំងស្ថានភាពជាគោលដៅក្នុង១ឯកតាតាមស្រុកក្នុងឆ្នាំ២០០៨



៦.៥.៥ ទិន្នផលស្រូវបង្កើនការប្រាំងស្ថានភាពជាគោលដៅក្នុង១ឯកតាតាមស្រុកក្នុងឆ្នាំ២០០៨

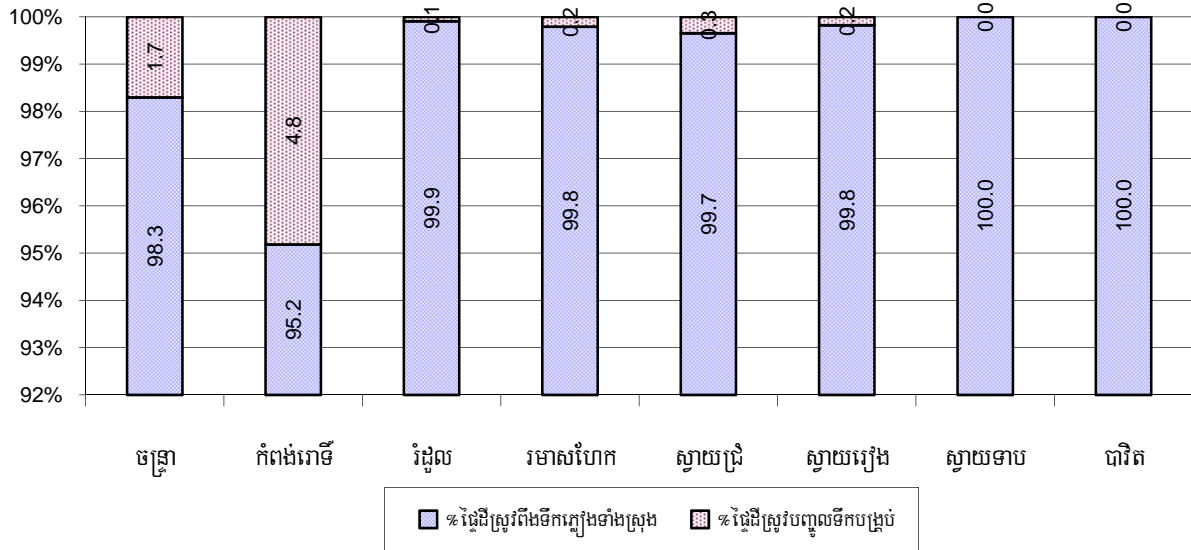


៦.៥.៦ ផ្ទៃដីស្រែចម្រុះនៅរដូវវស្សាឆ្នាំ២០០៦-២០០៨

បរិយាយ		2006	2007	2008	
		%	%	%	ចំនួន
សរុបផ្ទៃដីស្រូវរំពឹងទឹកភ្លៀងទាំងស្រុង		98%	98%	100%	597,452ហិ.ត
ភាគរយផ្ទៃដីដែលបានបញ្ចូលទឹកបង្រួបនិងផ្ទៃដីសម្រាប់ឆ្នាំ២០០៨		2%	2%	0%	3,001ហិ.ត
ក្នុងនោះពិប្រភព:	ប្រឡាយ-ទំនប់	61%	75%	78%	2,354ហិ.ត
	ទន្លេស្ទឹងបឹងអូរត្រពាំង	11%	7%	0%	11ហិ.ត
	ប្រភពទឹកអណ្តូងខ្ទង	18%	11%	12%	370ហិ.ត
	ប្រភពទឹកស្រះជីក	9%	8%	9%	266ហិ.ត

៦.៥.៧ ប្រភពទឹកសម្រាប់ការបង្កបង្កើនផលស្រូវវិស្សាមាតាចមណ្ឌលស្រុកក្នុងឆ្នាំ២០០៨

ក្រាហ្វិចនេះបង្ហាញពីភាគរយនៃការបង្កបង្កើនផលស្រូវវិស្សាមាតាដែលទទួលបានទឹកពីទឹកភ្លៀងនិងប្រព័ន្ធធារាសាស្ត្រ ។



៦.៥.៨ គ្រួសារទទួលបានទឹកស្រោចស្រព

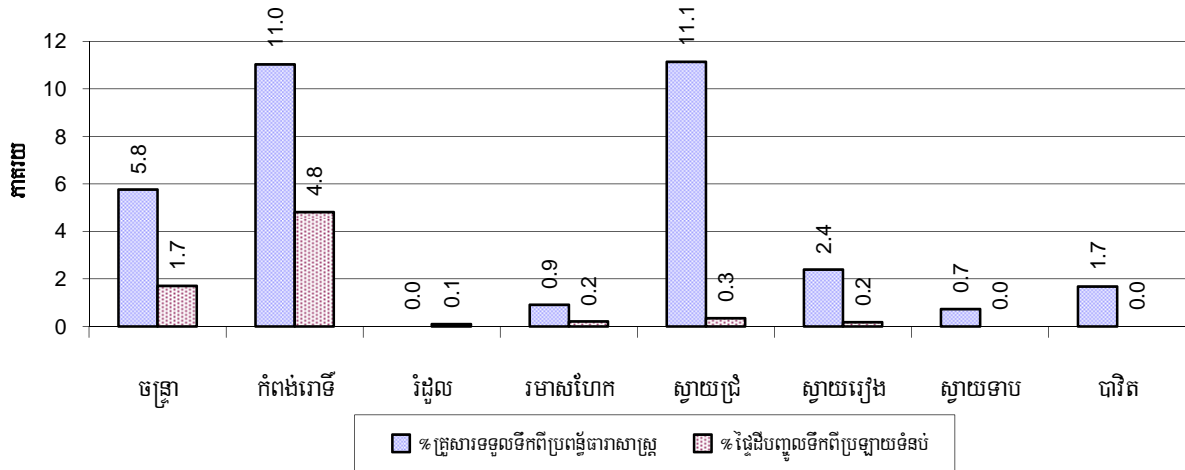
បរិយាយ	2006	2007	2008	
	%	%	%	ចំនួន
គ្រួសារទទួលបានទឹកពីធារាសាស្ត្រ	5%	5%	5%	5,826 គ្រួសារ
គ្រួសារទទួលបានទឹកពីអណ្តូងស្រោចស្រព	1%	1%	1%	1,532 គ្រួសារ

សម្គាល់: ភាគរយគណនាផលធៀបចំនួនគ្រួសារសរុបជាកសិករធ្វើស្រែ

៦.៥.៩ ចំនួនអណ្តូងស្រោចស្រពឆ្នាំ២០០៦-២០០៨

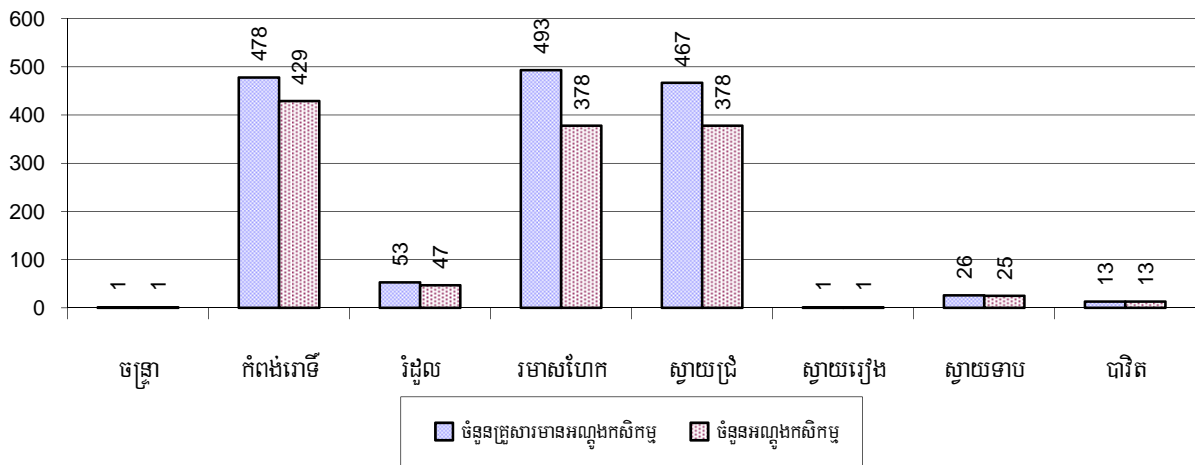
បរិយាយ	2006	2007	2008
ចំនួនអណ្តូងស្រោចស្រព	1,323 អណ្តូង	1,020 អណ្តូង	1,272 អណ្តូង

៦.៥.១០ ភាគរយគ្រួសារទទួលបានទឹកប្រៃព័ន្ធជាអាសាស្ត្រសម្រាប់ការបង្កើនផលស្រូវវស្សា តាមស្រុក ឆ្នាំ២០០៨



សម្គាល់: ភាគរយគ្រួសារទទួលបានទឹកប្រៃព័ន្ធជាអាសាស្ត្រគណនាធៀបនឹងចំនួនគ្រួសារសរុបដែលមានមុខរបរសំខាន់ធ្វើស្រែ ។ ផ្ទៃដីស្រែចម្រុះស្រូវវស្សាត្រូវបានគណនាធៀបនឹងចំនួនផ្ទៃដីបង្កើនផលស្រូវវស្សាជាក់ស្តែង ។

៦.៥.១១ អណ្តូងស្រោចស្រពតាមបណ្តាស្រុកក្នុងឆ្នាំ២០០៨

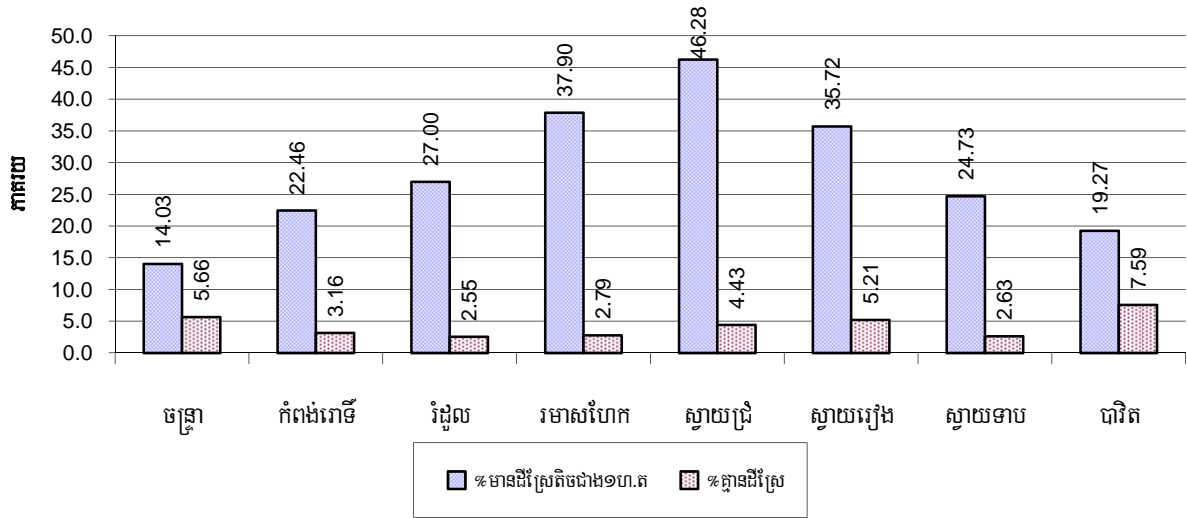


៦.៥.១២ គ្រួសារកសិករមានដីស្រែតិចជាង១ហិកតា

បរិយាយ	2006	2007	2008	
	%	%	%	ចំនួន
គ្រួសារដែលមានដីស្រែតិចជាងមួយហិកតា	35%	34%	33%	36,403 គ្រួសារ
គ្រួសារដែលគ្មានដីស្រែ	4%	4%	4%	4,068 គ្រួសារ

សម្គាល់: គណនាតាមចំនួនគ្រួសារសរុបដែលមានដីស្រែ ។

៦.៥.១៣ ភាគរយគ្រួសារកសិករមានជីវិតស្រួលជាង១ឯកតានិងគ្មានជីវិតស្រួលជាងខ្លួនតាមស្រុកក្នុងឆ្នាំ២០០៨

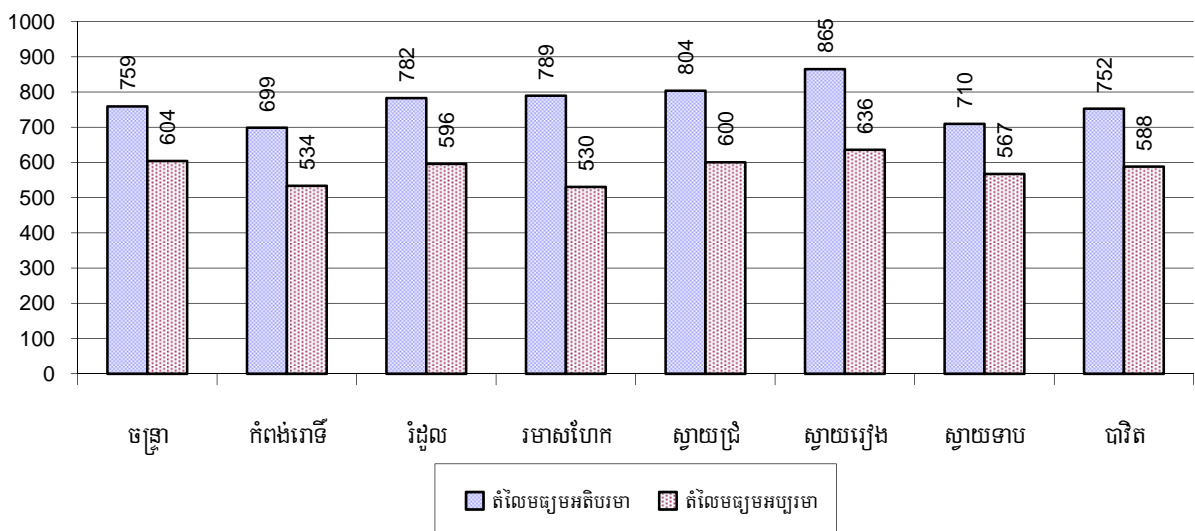


សម្គាល់: គណនាផ្នែកលើមូលដ្ឋាននៃចំនួនគ្រួសារសរុបដែលជាកសិករ ។

៦.៥.១៤ តំលៃស្រូវលក់ចេញជាមធ្យមឆ្នាំ២០០៦-២០០៨

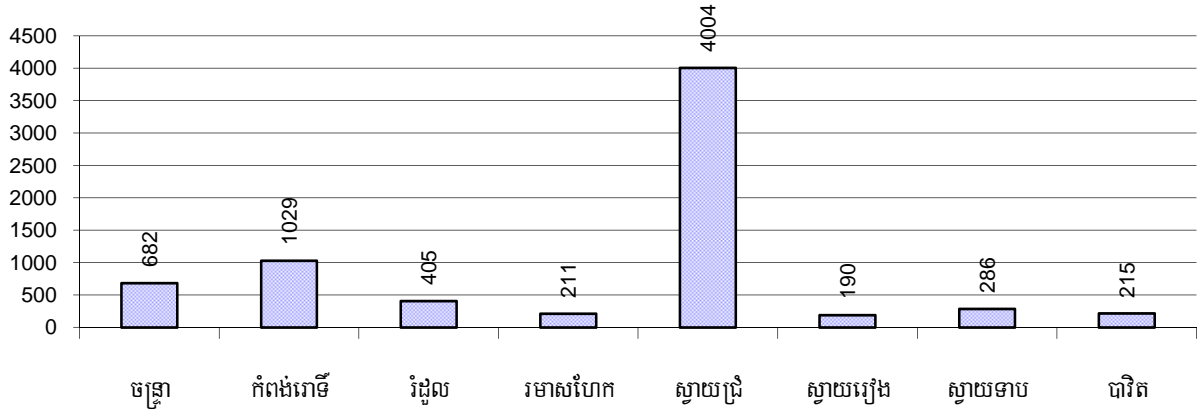
បរិយាយ	2006	2007	2008
តំលៃលក់ស្រូវចេញជាអតិបរមា	616រៀល/គ.ក្រ	756រៀល/គ.ក្រ	772រៀល/គ.ក្រ
តំលៃលក់ស្រូវចេញជាអប្បបរមា	482រៀល/គ.ក្រ	616រៀល/គ.ក្រ	576រៀល/គ.ក្រ
តំលៃលក់ស្រូវចេញជាមធ្យម	549រៀល/គ.ក្រ	686រៀល/គ.ក្រ	674រៀល/គ.ក្រ
បរិមាណផលស្រូវជាមធ្យមក្នុង១នាក់	207គ.ក្រ/នាក់	391គ.ក្រ/នាក់	1,396គ.ក្រ/នាក់

៦.៥.១៥ តំលៃស្រូវលក់ចេញជាអប្បបរមានិងអតិបរមាគិតជាសៀលក្នុង១គ.ក្រតាមបណ្តាស្រុកក្នុងឆ្នាំ២០០៨



៦.៥.១៦ ផលិតផលស្រូវគិតជាគ.ក្រក្នុងមនុស្សម្នាក់តាមបណ្តាស្រុកក្នុងឆ្នាំ២០០៨

ក្រាកិចនេះបង្ហាញពីផលិតផលស្រូវប៉ុន្មានត្រូវបានផលិតក្នុង១ឆ្នាំក្នុងស្រុកគិតជាគ.ក្រក្នុងមនុស្សម្នាក់ ។

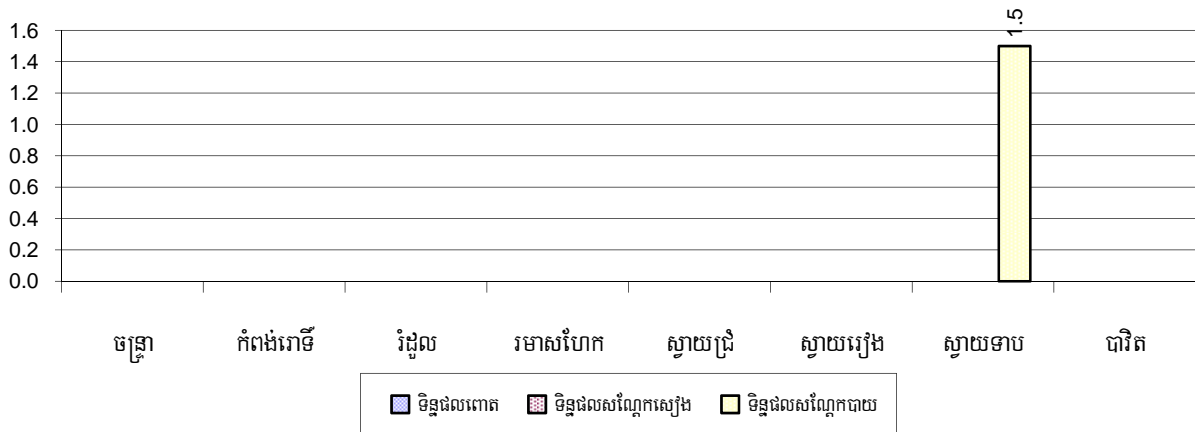


៦.៥.១៧ ទិន្នផលដំណាំផ្សេងៗឆ្នាំ២០០៦-២០០៨

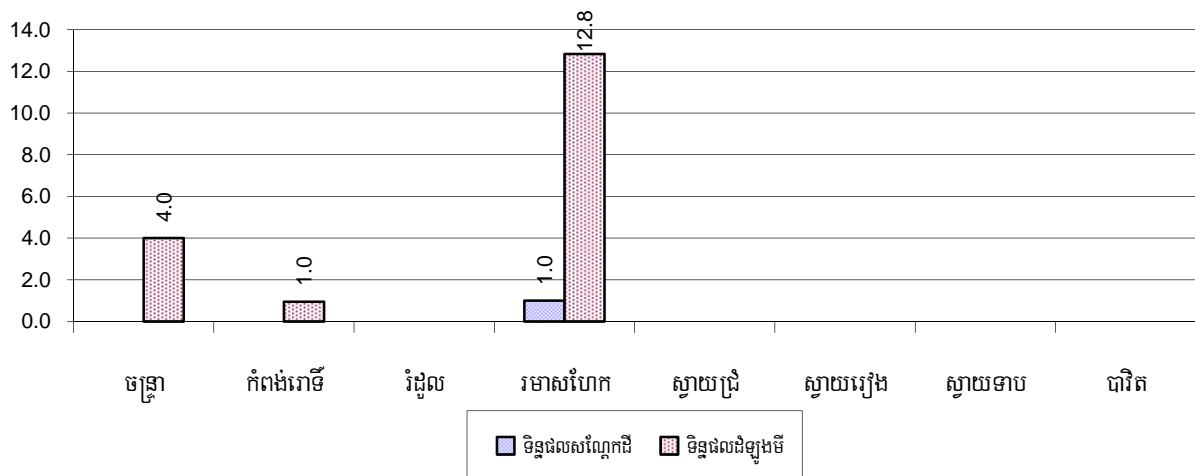
ប្រភេទដំណាំ	2006	2007	2008
ផ្ទៃដីបានដាំដំណាំពោត	47ហ.ត	0ហ.ត	0ហ.ត
ទិន្នផលជាមធ្យម (ប៉ាន់ស្មានត/ហ.ត)	0.7ត/ហ.ត	-ត/ហ.ត	-ត/ហ.ត
បរិមាណផល(ប៉ាន់ស្មានតោន)	33 ត	- ត	- ត
ផ្ទៃដីបានដាំដំណាំសណ្តែកសៀង	0ហ.ត	0ហ.ត	0ហ.ត
ទិន្នផលជាមធ្យម(ប៉ាន់ស្មានត/ហ.ត)	-ត/ហ.ត	-ត/ហ.ត	-ត/ហ.ត
បរិមាណផល(ប៉ាន់ស្មានតោន)	-ត	-ត	-ត
ផ្ទៃដីបានដាំដំណាំសណ្តែកបាយ	10ហ.ត	5ហ.ត	4ហ.ត
ទិន្នផលជាមធ្យម(ប៉ាន់ស្មានត/ហ.ត)	1.5ត/ហ.ត	1.5ត/ហ.ត	1.5ត/ហ.ត
បរិមាណផល(ប៉ាន់ស្មានតោន)	15ត	8ត	6ត
ផ្ទៃដីបានដាំដំណាំសណ្តែកដី	0ហ.ត	5ហ.ត	5ហ.ត
ទិន្នផលជាមធ្យម(ប៉ាន់ស្មានត/ហ.ត)	-ត/ហ.ត	1.0ត/ហ.ត	1.0ត/ហ.ត
បរិមាណផល(ប៉ាន់ស្មានតោន)	-ត	5ត	5ត
ផ្ទៃដីបានដាំដំណាំដំឡូងមី	181ហ.ត	1,591ហ.ត	5,902ហ.ត
ទិន្នផលជាមធ្យម(ប៉ាន់ស្មានត/ហ.ត)	3.4ត/ហ.ត	14.0ត/ហ.ត	10.2ត/ហ.ត
បរិមាណផល(ប៉ាន់ស្មានតោន)	623ត	22,229ត	60,459ត

ប្រភេទដំណាំ	2006	2007	2008
ផ្ទៃដីបានដាំដំណាំដំឡូងជ្វា	7ហ.ត	22ហ.ត	25ហ.ត
ទិន្នផលជាមធ្យម(ប៉ាន់ស្មានត/ហ.ត)	5.7ត/ហ.ត	0.8ត/ហ.ត	2.5ត/ហ.ត
បរិមាណផល(ប៉ាន់ស្មានតោន)	37ត	17ត	63ត
ផ្ទៃដីបានដាំដំណាំស្ល	0ហ.ត	1ហ.ត	0ហ.ត
ទិន្នផលជាមធ្យម(ប៉ាន់ស្មានត/ហ.ត)	-ត/ហ.ត	0.5ត/ហ.ត	-ត/ហ.ត
បរិមាណផល(ប៉ាន់ស្មានតោន)	-ត	1ត	-ត

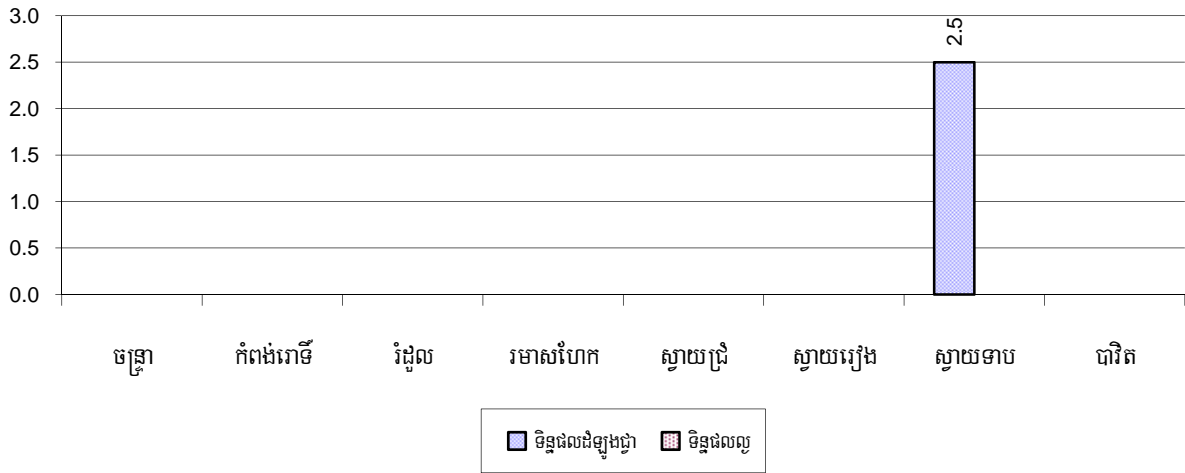
៦.៥.១៨ ទិន្នផលដំណាំពោតសណ្តែកសៀងសណ្តែកបាយ(ត/ឈ.ត)តាមស្រុកក្នុងឆ្នាំ២០០៨



៦.៥.១៩ ទិន្នផលដំណាំសណ្តែកដីនិងដំឡូងមី(ត/ឈ.ត)តាមបណ្តាស្រុកក្នុងឆ្នាំ២០០៨



៦.៥.២០ ទិន្នផលដំណាំស្លនិងដំឡូងថ្លា(ត/ឃ.ត)តាមបណ្តាក្រុងស្រុកក្នុងឆ្នាំ២០០៨



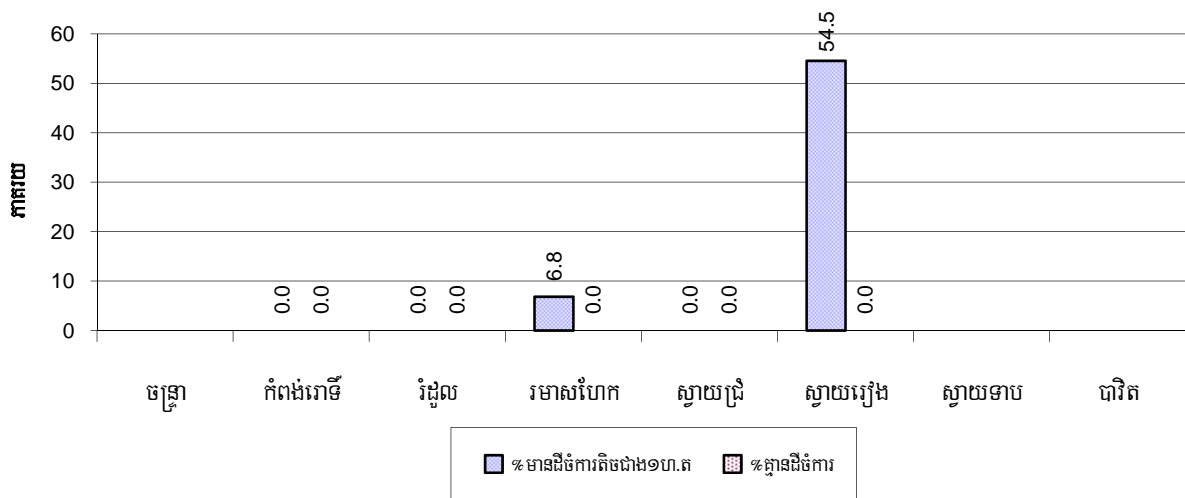
៦.៥.២១ ភាគរយគ្រួសារកសិករមានដីចំការតិចជាង១ហិកតានិងគ្មានដីចំការផ្ទាល់ខ្លួន

បរិយាយ	2006	2007	2008	
	%	%	%	ចំនួន
គ្រួសារដែលធ្វើចំការមានដីចំការតិចជាងមួយហិកតា	61%	38%	24%	33 គ្រួសារ
គ្រួសារដែលធ្វើចំការគ្មានដីចំការផ្ទាល់ខ្លួន	3%	0%	0%	0 គ្រួសារ

សម្គាល់១: គណនាជាភាគរយនៃចំនួនគ្រួសារសរុបដែលមានមុខរបរសំខាន់គឺចំការ ។

សម្គាល់២: ដីចំការគឺមិនមែនដីស្រែដូចជាដីដាំដំណាំផ្សេងៗ ។

៦.៥.២២ ភាគរយគ្រួសារកសិករមានដីចំការតិចជាង១ហិកតានិងគ្មានដីចំការផ្ទាល់ខ្លួនតាមបណ្តាក្រុងស្រុកក្នុងឆ្នាំ២០០៨



សម្គាល់: ភាគរយគ្រួសារកសិករមានដីចំការតិចជាងមួយហិកតានិងគ្មានដីចំការជាភាគរយធៀបតែជាមួយគ្រួសារប្រកបរបរដំណាំចំការចំបង ប៉ុណ្ណោះមិនមែនធៀបជាមួយគ្រួសារសរុបទាំងអស់ក្នុងក្រុងស្រុកឡើយ ។

៦.៥.២៣ ភាគរយគ្រួសារចិញ្ចឹមគោឆ្នាំ២០០៦-២០០៨

បរិយាយ	2006	2007	2008	
	%	%	%	ចំនួន
គ្រួសារចិញ្ចឹមគោ-ក្របីសរុប	80%	81%	82%	98,819 គ្រួសារ
គ្រួសារចិញ្ចឹមគោ-ក្របីជាកំលាំងអូសទាញ	76%	78%	77%	93,496 គ្រួសារ

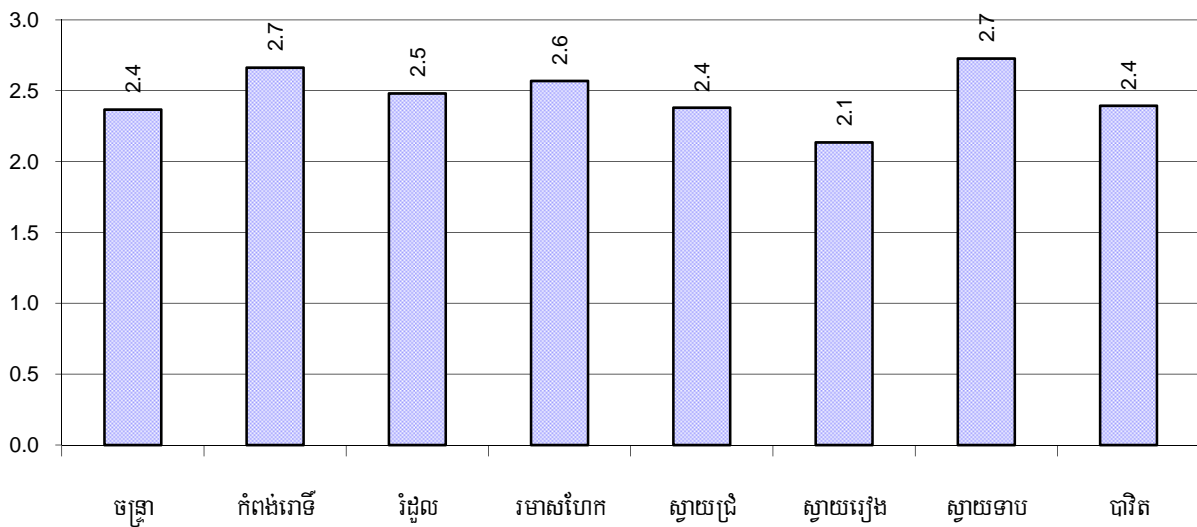
សម្គាល់: ភាគរយគ្រួសារចិញ្ចឹមគោ-ក្របីគិតធៀបជាមួយគ្រួសារសរុប ។

៦.៥.២៤ ចំនួនគោ-ក្របីចិញ្ចឹមឆ្នាំ២០០៦-២០០៨

បរិយាយ	2006	2007	2008
ចំនួនគោ-ក្របីសរុប	220,193 ក្បាល	231,663 ក្បាល	246,949 ក្បាល
ផលធៀបក្នុង១គ្រួសារជាមធ្យម	2.4 ក្បាល/គ្រួសារ	2.4 ក្បាល/គ្រួសារ	2 ក្បាល/គ្រួសារ

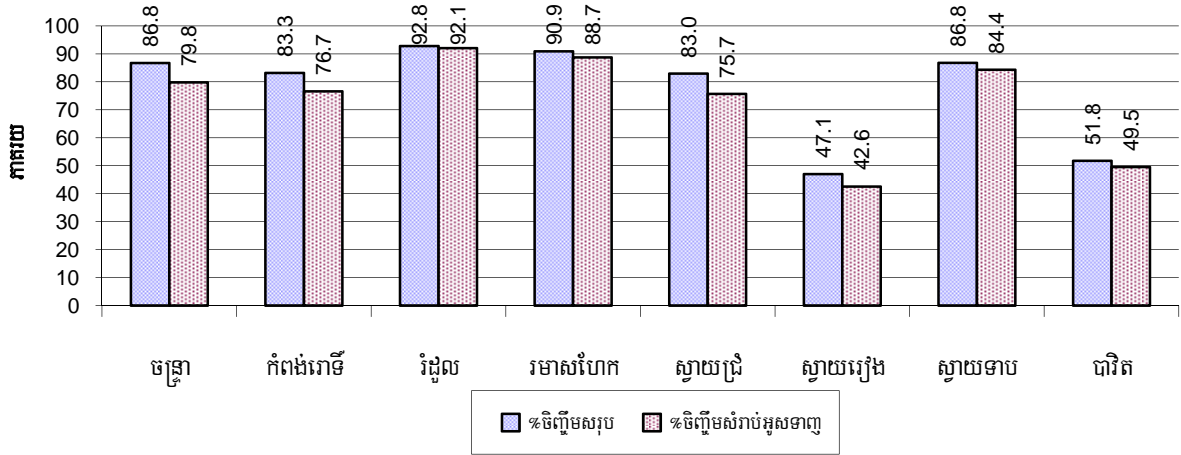
សម្គាល់: ផលធៀបចំនួនគោក្របីជាមួយនិងគ្រួសារគិតតែក្នុងរង្វង់គ្រួសារចិញ្ចឹមគោ-ក្របីប៉ុណ្ណោះមិនគិតធៀបនឹងគ្រួសារសរុបឡើយ ។

៦.៥.២៥ ផលធៀបគោ-ក្របីក្នុងមួយគ្រួសារ(ក្បាល/គ្រួសារ)តាមបណ្តាក្រុងស្រុកក្នុងឆ្នាំ២០០៨



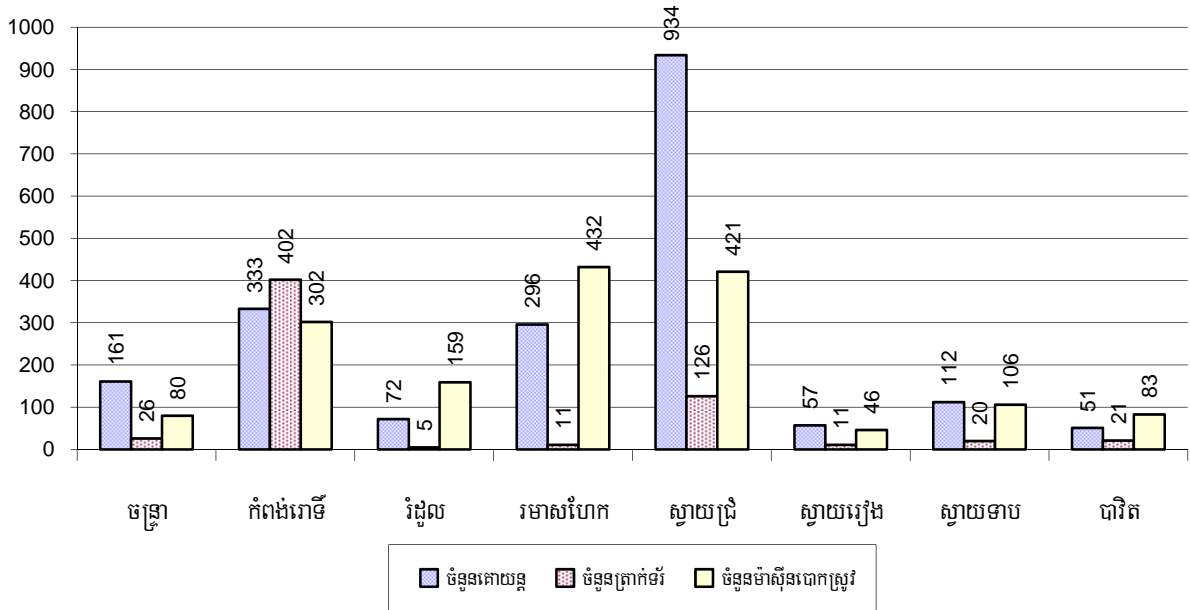
សម្គាល់: ផលធៀបចំនួនគោក្របីជាមួយនិងគ្រួសារគិតតែក្នុងរង្វង់គ្រួសារចិញ្ចឹមគោ-ក្របីប៉ុណ្ណោះមិនគិតធៀបនឹងគ្រួសារសរុបឡើយ ។

៦.៥.២៦ ភាគរយគ្រួសារចិញ្ចឹមគោក្របីសរុបនិងចិញ្ចឹមជាំកំឡាំងអូសទាញតាមចណ្តាក្រុងស្រុកក្នុងឆ្នាំ២០០៨



សម្គាល់: ផលធៀបចំនួនគោក្របីជាមួយនិងគ្រួសារគិតតែក្នុងរង្វង់គ្រួសារចិញ្ចឹមគោ-ក្របីប៉ុណ្ណោះមិនគិតធៀបនឹងគ្រួសារសរុបឡើយ ។

៦.៥.២៧ ចំនួននិងប្រភេទគ្រឿងយន្តកសិកម្មដែលមានប្រើប្រាស់នៅតាមស្រុក ក្នុងឆ្នាំ២០០៨



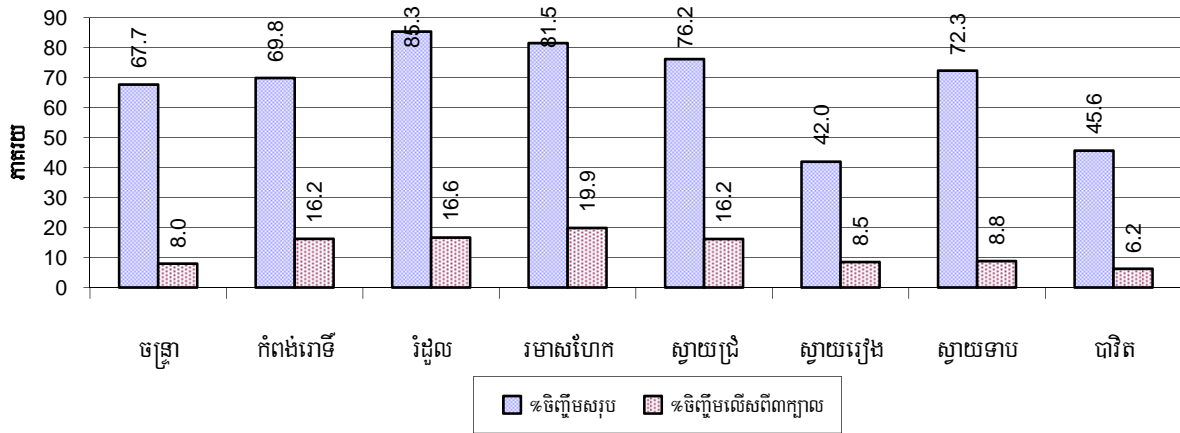
៦.៥.២៨ គ្រួសារចិញ្ចឹមសត្វផ្សេងទៀតជាលក្ខណៈគ្រួសារឆ្នាំ២០០៦-២០០៨

បរិយាយ	2006	2007	2008	
	%	%	%	ចំនួន
គ្រួសារចិញ្ចឹមជ្រូកសរុប	75%	73%	72%	87,370 គ្រួសារ
គ្រួសារចិញ្ចឹមជ្រូកលើសពី៣ក្បាល	13%	13%	15%	17,845 គ្រួសារ
គ្រួសារចិញ្ចឹមមាន់សរុប	87%	89%	89%	108,123 គ្រួសារ
គ្រួសារចិញ្ចឹមមាន់មេលើសពី៣ក្បាល	65%	69%	70%	84,243 គ្រួសារ

បរិយាយ	2006	2007	2008	
	%	%	%	ចំនួន
គ្រួសារចិញ្ចឹមទាសរូប	24%	24%	24%	29,329 គ្រួសារ
គ្រួសារចិញ្ចឹមទាមេលើសពី៥ក្បាល	11%	11%	12%	13,921 គ្រួសារ
គ្រួសារចិញ្ចឹមពេញ-ច្រើម	0%	0%	0%	35 គ្រួសារ
គ្រួសារចិញ្ចឹមសេះ	0%	0%	0%	77 គ្រួសារ

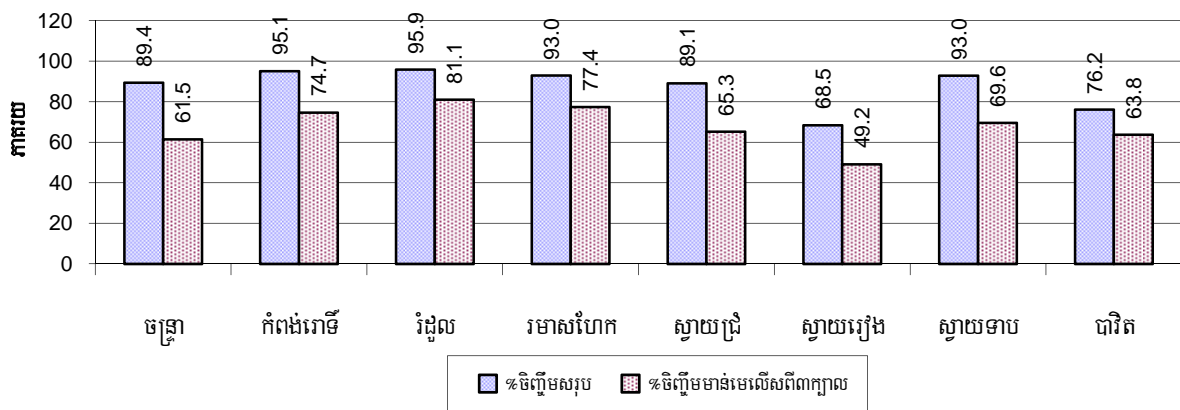
សម្គាល់: ភាគរយគ្រួសារចិញ្ចឹមសត្វគិតធៀបជាមួយគ្រួសារសរុប ។

៦.៥.២៩ ភាគរយគ្រួសារចិញ្ចឹមជ្រូកតាមបណ្តាក្រុងស្រុកក្នុងឆ្នាំ២០០៨



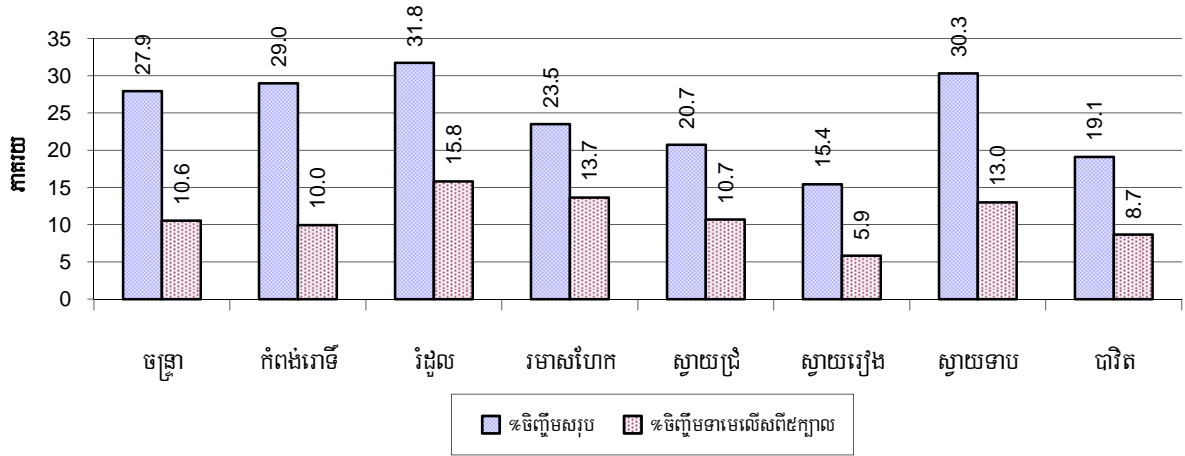
សម្គាល់: ភាគរយគ្រួសារចិញ្ចឹមជ្រូកគិតធៀបជាមួយគ្រួសារសរុបក្នុងស្រុក ។

៦.៥.៣០ ភាគរយគ្រួសារចិញ្ចឹមមាន់តាមបណ្តាក្រុងស្រុកក្នុងឆ្នាំ២០០៨



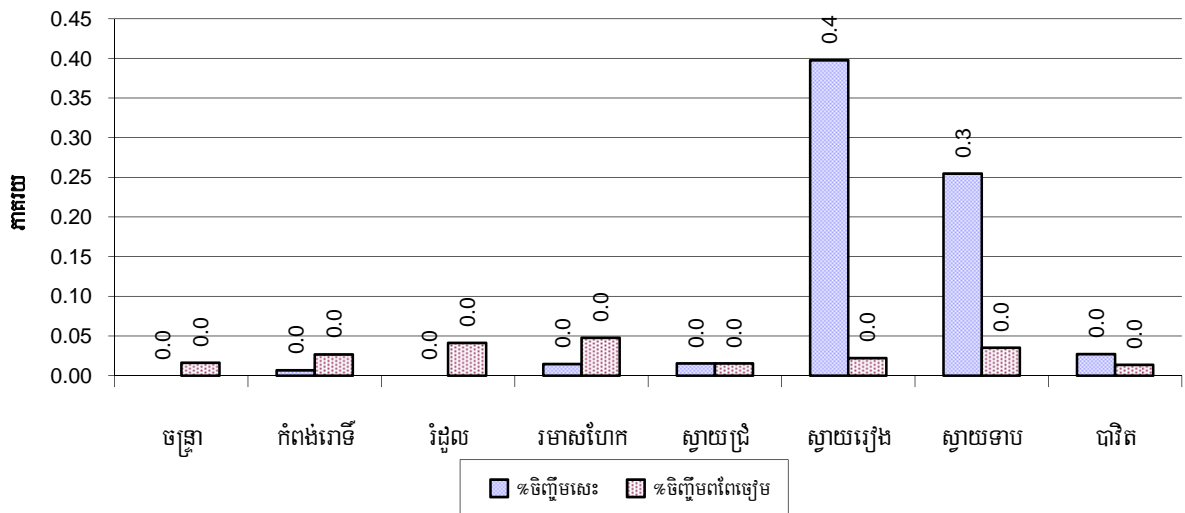
សម្គាល់: ភាគរយគ្រួសារចិញ្ចឹមមាន់គិតធៀបជាមួយគ្រួសារសរុបក្នុងស្រុក ។

៦.៥.៣១ ភាគរយគ្រួសារចិញ្ចឹមទាតាមបណ្តាក្រុងស្រុកក្នុងឆ្នាំ២០០៨



សម្គាល់: ភាគរយគ្រួសារចិញ្ចឹមទាតាមលើសពី៥ក្បាលជាមួយគ្រួសារសរុបក្នុងស្រុក ។

៦.៥.៣២ ភាគរយគ្រួសារចិញ្ចឹមសេះនិងពពែ/ចៀមតាមបណ្តាក្រុងស្រុកក្នុងឆ្នាំ២០០៨

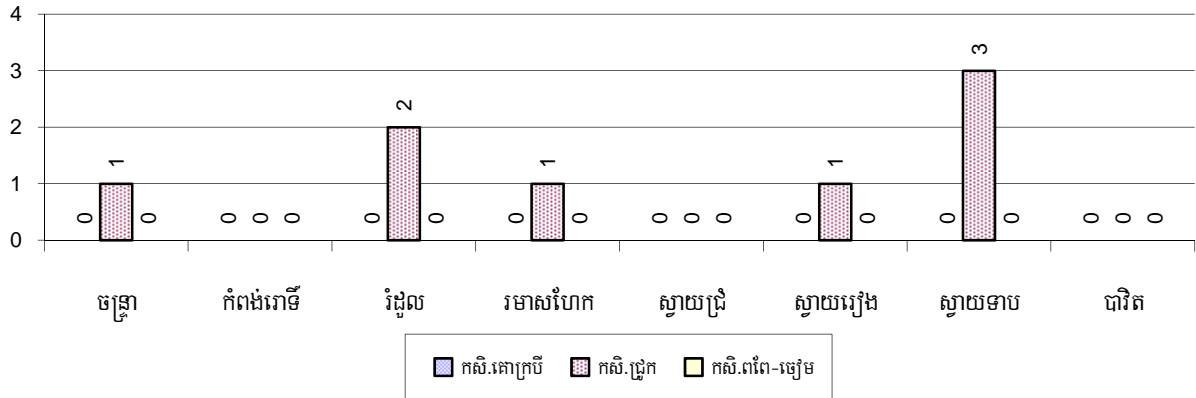


សម្គាល់: ភាគរយគ្រួសារចិញ្ចឹមសេះនិងពពែ/ចៀមតាមលើសពី៥ក្បាលជាមួយគ្រួសារសរុប ។

៦.៥.៣៣ ចំនួនកសិដ្ឋានចិញ្ចឹមសត្វឆ្នាំ២០០៦-២០០៨

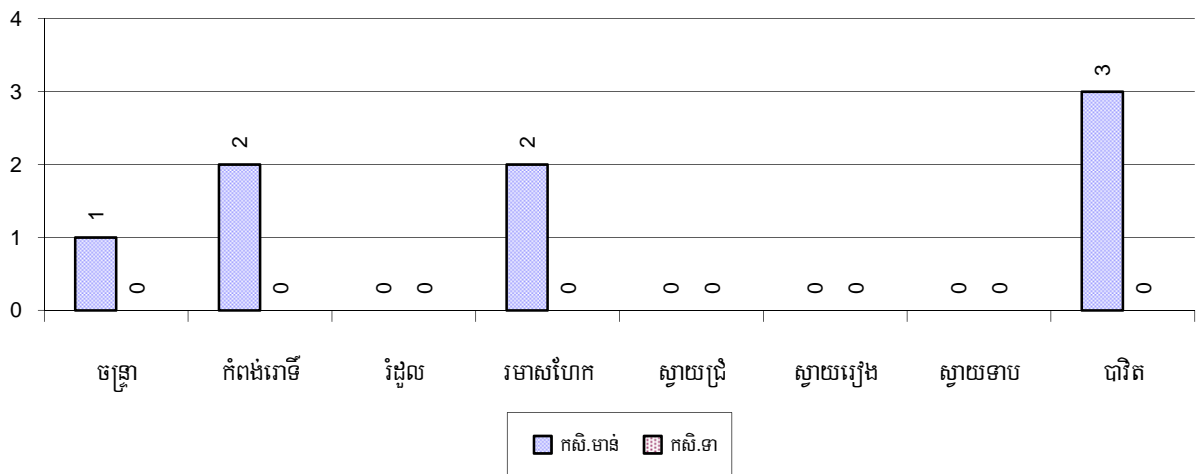
បរិយាយ	2006	2007	2008
ចំនួនកសិដ្ឋានចិញ្ចឹមគោ-ក្របី	5 កសិដ្ឋាន	0 កសិដ្ឋាន	0 កសិដ្ឋាន
ចំនួនកសិដ្ឋានចិញ្ចឹមជ្រូក	50 កសិដ្ឋាន	6 កសិដ្ឋាន	8 កសិដ្ឋាន
ចំនួនកសិដ្ឋានចិញ្ចឹមពពែ-ចៀម	1 កសិដ្ឋាន	2 កសិដ្ឋាន	0 កសិដ្ឋាន
ចំនួនកសិដ្ឋានចិញ្ចឹមមាន់	18 កសិដ្ឋាន	17 កសិដ្ឋាន	8 កសិដ្ឋាន
ចំនួនកសិដ្ឋានចិញ្ចឹមទា	22 កសិដ្ឋាន	3 កសិដ្ឋាន	0 កសិដ្ឋាន

៦.៥.៣៤ ចំនួនកសិដ្ឋានចិញ្ចឹមសត្វតាមបណ្តាក្រុងស្រុកក្នុងឆ្នាំ២០០៨



សម្គាល់: ចំនួនកសិដ្ឋាននេះគិតជាកន្លែងដែលកត់ត្រាដោយមេភូមិដោយពុំមានរាប់ចំនួនសត្វជាក់ស្តែងក្នុងកសិដ្ឋាននីមួយៗឡើយ ។

៦.៥.៣៥ ចំនួនកសិដ្ឋានចិញ្ចឹមមាន់និងទាតាមបណ្តាក្រុងស្រុកក្នុងឆ្នាំ២០០៨



សម្គាល់: ចំនួនកសិដ្ឋាននេះគិតជាកន្លែងដែលកត់ត្រាដោយមេភូមិដោយពុំមានរាប់ចំនួនសត្វជាក់ស្តែងក្នុងកសិដ្ឋាននីមួយៗឡើយ ។

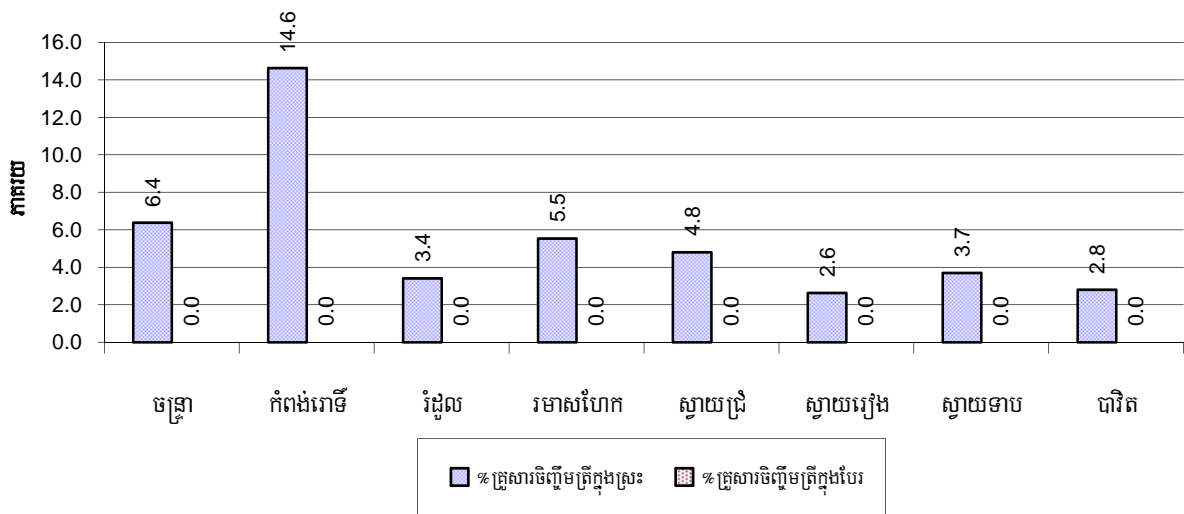
៦.៥.៣៦ គ្រួសារចិញ្ចឹមត្រីឆ្នាំ២០០៦-២០០៨

បរិយាយ	2006	2007	2008
គ្រួសារចិញ្ចឹមត្រីសរុប	8,160 គ្រួសារ	7,760 គ្រួសារ	6,932 គ្រួសារ
% គ្រួសារចិញ្ចឹមត្រីសរុប	7%	7%	6%
គ្រួសារចិញ្ចឹមត្រីក្នុងស្រុះ	8,142 គ្រួសារ	7,760 គ្រួសារ	6,932 គ្រួសារ
% គ្រួសារចិញ្ចឹមត្រីក្នុងស្រុះ	7%	7%	6%
ចំនួនស្រះចិញ្ចឹមត្រី	7,894 ស្រះ	7,703 ស្រះ	7,206 ស្រះ
ចំនួនស្រះក្នុងមួយគ្រួសារ	1.0 ស្រះ/គ្រួសារ	1.0 ស្រះ/គ្រួសារ	1.0 ស្រះ/គ្រួសារ

បរិយាយ	2006	2007	2008
គ្រួសារចិញ្ចឹមត្រីតាមបែរ	18គ្រួសារ	0គ្រួសារ	0គ្រួសារ
% គ្រួសារចិញ្ចឹមត្រីតាមបែរ	0%	0%	0%
ចំនួនបែរចិញ្ចឹមត្រី	18បែរ	0បែរ	0បែរ
ចំនួនបែរត្រីក្នុងមួយគ្រួសារ	1.0បែរ/គ្រួសារ	-បែរ/គ្រួសារ	-បែរ/គ្រួសារ

សម្គាល់: ការប្រៀបធៀបគិតតែក្នុងចំណោមគ្រួសារដែលបានចិញ្ចឹមត្រីប៉ុណ្ណោះមិនមែនធៀបជាមួយគ្រួសារសរុបឡើយ ។

៦.៥.៣៧ ភាគរយគ្រួសារចិញ្ចឹមត្រីតាមបណ្តាក្រុងស្រុកក្នុងឆ្នាំ២០០៨



សម្គាល់: ភាគរយគ្រួសារចិញ្ចឹមត្រីគិតធៀបជាមួយគ្រួសារសរុបក្នុងស្រុក ។

៦.៥.៣៨ កសិដ្ឋានចិញ្ចឹមបង្កាច់ឆ្នាំ២០០៦-២០០៨

បរិយាយ	2006	2007	2008
គ្រួសារចិញ្ចឹមបង្កា	0គ្រួសារ	0គ្រួសារ	0គ្រួសារ
% គ្រួសារចិញ្ចឹមបង្កា	0%	0%	0%
សរុបក្រឡាផ្ទៃស្រែចិញ្ចឹមបង្កា	0ស្រះ	0ស្រះ	0ស្រះ
គ្រួសារចិញ្ចឹមបង្កា	0ហ.ត	0ហ.ត	0ហ.ត
ក្រឡាផ្ទៃស្រែចិញ្ចឹមបង្កាក្នុង១គ្រួសារ	-ហ.ត/គ្រួសារ	-ហ.ត/គ្រួសារ	-ហ.ត/គ្រួសារ
គ្រួសារចិញ្ចឹមបង្កា	7គ្រួសារ	2គ្រួសារ	15គ្រួសារ
% គ្រួសារចិញ្ចឹមបង្កា	0%	0%	0%
ចំនួនស្រះចិញ្ចឹមបង្កា	7ស្រះ	5ស្រះ	15ស្រះ
ចំនួនស្រះចិញ្ចឹមបង្កាក្នុង១គ្រួសារ	1ស្រះ/គ្រួសារ	3ស្រះ/គ្រួសារ	1ស្រះ/គ្រួសារ

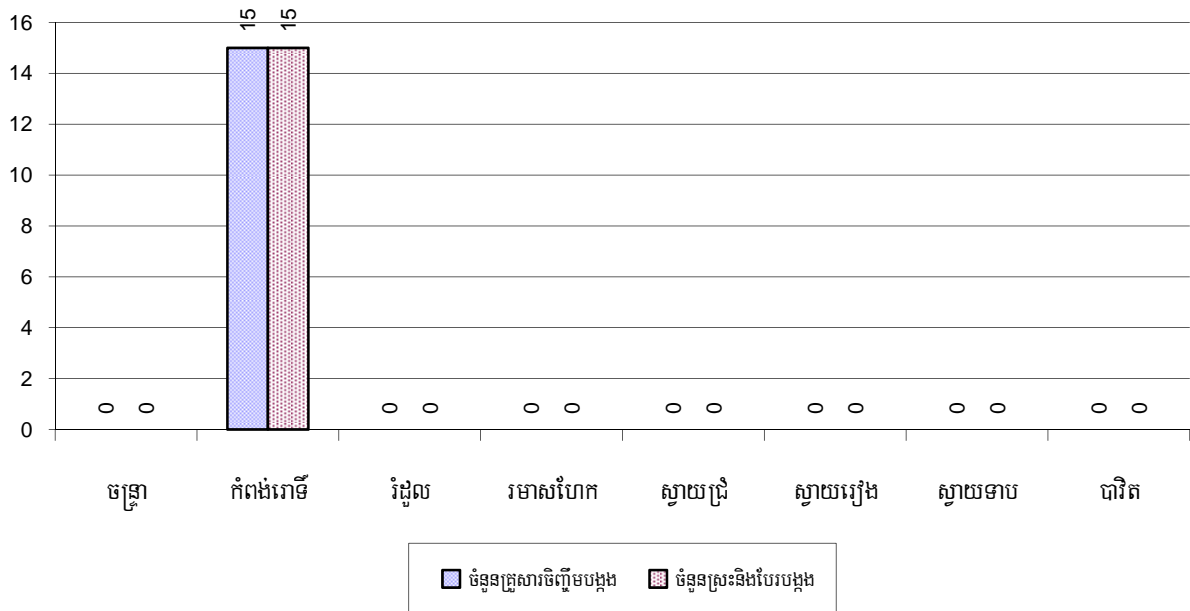
បរិយាយ	2006	2007	2008
ចំនួនបែរចិញ្ចឹមបង្កង	0បែរ	0បែរ	0បែរ
ចំនួនបែរចិញ្ចឹមបង្កងក្នុង១គ្រួសារ	0បែរ/គ្រួសារ	0បែរ/គ្រួសារ	0បែរ/គ្រួសារ

សម្គាល់: ការប្រៀបធៀបគិតតែក្នុងចំណោមគ្រួសារដែលបានអនុវត្តវិធីវិប្បកម្មប៉ុណ្ណោះមិនមែនធៀបជាមួយគ្រួសារសរុបឡើយ ។

៦.៥.៣៩ ចំនួនគ្រួសារចិញ្ចឹមបង្កា និងចំនួនជួសបង្កាតាមបណ្តាក្រុងស្រុកក្នុងឆ្នាំ២០០៨

គ្មានទិន្នន័យសម្រាប់ក្រាភិចនេះទេ

៦.៥.៤០ ចំនួនគ្រួសារចិញ្ចឹមបង្កា និងចំនួនស្រះនិងបែរចិញ្ចឹមបង្កាតាមបណ្តាក្រុងស្រុកក្នុងឆ្នាំ២០០៨



៧. ផ្នែកសង្គមកិច្ច

៧.១ ការអប់រំ

៧.១.១ កម្រិតមត្តេយ្យសិក្សាក្នុងខេត្តឆ្នាំ២០០៦-២០០៨

បរិយាយ	2006	2007	2008
ចំនួនកន្លែងមត្តេយ្យសហគមន៍	191សាលា	133សាលា	139សាលា
ចំនួនបន្ទប់រៀនមត្តេយ្យសហគមន៍	168បន្ទប់	131បន្ទប់	123បន្ទប់
ចំនួនថ្នាក់រៀនមត្តេយ្យសហគមន៍	214ថ្នាក់	175ថ្នាក់	172ថ្នាក់
ចំនួនគ្រូបង្រៀនមត្តេយ្យសហគមន៍	218នាក់	177នាក់	171នាក់
ចំនួនគ្រូបង្រៀនស្រីមត្តេយ្យសហគមន៍	216ស្រ្តី	176ស្រ្តី	169ស្រ្តី
ចំនួនសាលាមត្តេយ្យរដ្ឋនិងឯកជន	64សាលា	72សាលា	74សាលា
ចំនួនបន្ទប់រៀនមត្តេយ្យរដ្ឋនិងឯកជន	85បន្ទប់	95បន្ទប់	106បន្ទប់
ចំនួនថ្នាក់រៀនមត្តេយ្យរដ្ឋនិងឯកជន	92ថ្នាក់	99ថ្នាក់	101ថ្នាក់
ចំនួនគ្រូបង្រៀនមត្តេយ្យរដ្ឋនិងឯកជន	124នាក់	129នាក់	127នាក់
ចំនួនគ្រូបង្រៀនស្រីមត្តេយ្យរដ្ឋនិងឯកជន	123ស្រ្តី	129ស្រ្តី	125ស្រ្តី

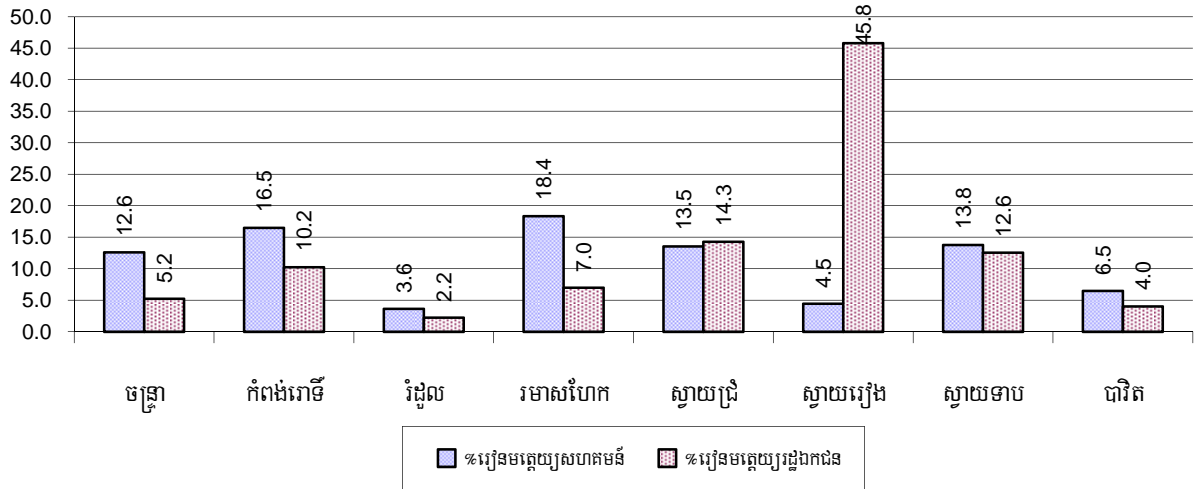
៧.១.២ ភាគរយកុមារមុនឈ្មោះចូលរៀនកម្រិតមត្តេយ្យសិក្សាឆ្នាំ២០០៦-២០០៨

តារាងនេះបង្ហាញពីភាគរយនៃកុមារសរុបអាយុ៣-៥ឆ្នាំចូលរៀនសាលាមត្តេយ្យ

បរិយាយ	2006	2007	2008	
	%	%	%	ចំនួន
កុមារសរុបអាយុ៣-៥ឆ្នាំរៀនថ្នាក់មត្តេយ្យ(ទាំងអស់)	28%	28%	24%	9,702នាក់
កុមារអាយុ៣-៥ឆ្នាំរៀនថ្នាក់មត្តេយ្យសហគមន៍	16%	15%	13%	5,096នាក់
កុមារអាយុ៣-៥ឆ្នាំរៀនថ្នាក់មត្តេយ្យរដ្ឋនិងឯកជន	12%	13%	12%	4,606នាក់

សម្គាល់: ផលធៀបគិតជាមួយក្រុមអាយុសរុប ។

៧.១.៣ ភាគរយកុមារអាយុពី៣-៥ឆ្នាំរៀនសាលាមត្តេយ្យតាមបណ្តាក្រុងស្រុកក្នុងឆ្នាំ២០០៨



៧.១.៤ ស្ថានភាពកម្រិតសិក្សាសរុបរបស់មនុស្សចាស់ៗ: ពេលឆ្នាំ២០០៦-២០០៨

សរុបរបស់មនុស្សចាស់ៗ

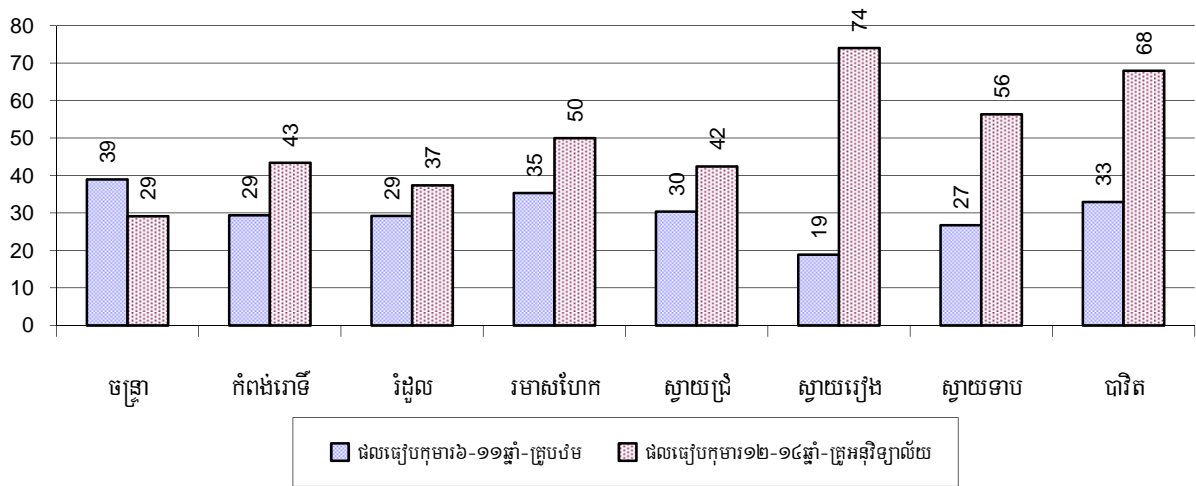
បរិយាយ	2006	2007	2008
ចំនួនសាលាកម្រិតបឋមសិក្សា	279សាលា	274សាលា	276សាលា
ចំនួនបន្ទប់រៀនកម្រិតបឋមសិក្សា	1,986បន្ទប់	2,086បន្ទប់	2,038បន្ទប់
ចំនួនថ្នាក់រៀនកម្រិតបឋមសិក្សា	2,508ថ្នាក់	2,482ថ្នាក់	2,432ថ្នាក់
ចំនួនគ្រូបង្រៀនកម្រិតបឋមសិក្សា	2,455នាក់	2,385នាក់	2,278នាក់
ផលធៀបកុមារអាយុ៦ទៅ១១ឆ្នាំធ្វើបន្តិចចំនួនសាលា	249	248	246
ផលធៀបកុមារអាយុ៦ទៅ១១ឆ្នាំធ្វើបន្តិចចំនួនបន្ទប់រៀន	35	33	33
ផលធៀបកុមារអាយុ៦ទៅ១១ឆ្នាំធ្វើបន្តិចចំនួនថ្នាក់រៀន	28	27	28
ផលធៀបកុមារអាយុ៦ទៅ១១ឆ្នាំធ្វើបន្តិចចំនួនគ្រូបង្រៀន	28	28	30

សម្គាល់: តាមនិយាមអប់រំកុមារអាយុ៦ទៅ១១ឆ្នាំត្រូវរៀននៅបឋមសិក្សានិងចាប់ពី១២ទៅ១៤ឆ្នាំគឺរៀននៅអនុវិទ្យាល័យប៉ុន្តែតាមសភាពជាក់ស្តែងនៅមូលដ្ឋានមួយចំនួនចន្លោះអាយុនេះអាចមានការប្រែប្រួលខ្លះ ។

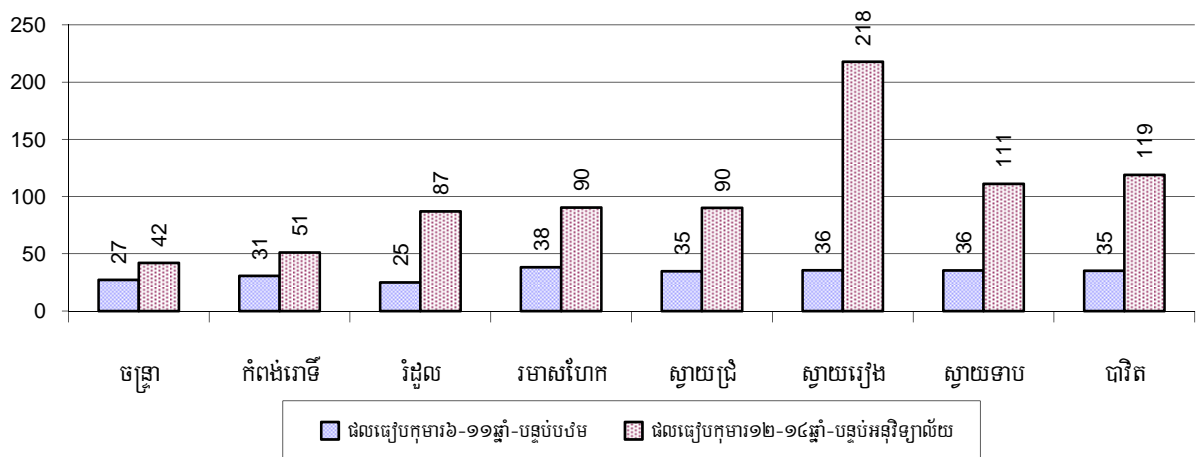
សាលាអនុវិទ្យាល័យ

បរិយាយ	2006	2007	2008
ចំនួនសាលាកម្រិតអនុវិទ្យាល័យ	51សាលា	62សាលា	60សាលា
ចំនួនបន្ទប់រៀនកម្រិតអនុវិទ្យាល័យ	380បន្ទប់	500បន្ទប់	492បន្ទប់
ចំនួនថ្នាក់រៀនកម្រិតអនុវិទ្យាល័យ	526ថ្នាក់	570ថ្នាក់	505ថ្នាក់
ចំនួនគ្រូបង្រៀនកម្រិតអនុវិទ្យាល័យ	739នាក់	836នាក់	898នាក់
ផលធៀបកុមារអាយុ១២ទៅ១៤ឆ្នាំធ្វើបន្តិចចំនួនសាលា	836	683	695
ផលធៀបកុមារអាយុ១២ទៅ១៤ឆ្នាំធ្វើបន្តិចបន្ទប់រៀន	112	85	85
ផលធៀបកុមារអាយុ១២ទៅ១៤ឆ្នាំធ្វើបន្តិចចំនួនថ្នាក់រៀន	81	74	83
ផលធៀបកុមារអាយុ១២ទៅ១៤ឆ្នាំធ្វើបន្តិចចំនួនគ្រូបង្រៀន	58	51	46

៧.១.៥ ផលធៀបកុមារ៦-១១ឆ្នាំនិង១២-១៤ឆ្នាំជាមួយចំនួនគ្រូបង្រៀនតាមបណ្តាក្រុងស្រុកក្នុងឆ្នាំ២០០៨



៧.១.៦ ផលធៀបកុមារ៦-១១ឆ្នាំនិង១២-១៤ឆ្នាំជាមួយចំនួនបន្ទប់រៀនតាមបណ្តាក្រុងស្រុកក្នុងឆ្នាំ២០០៨



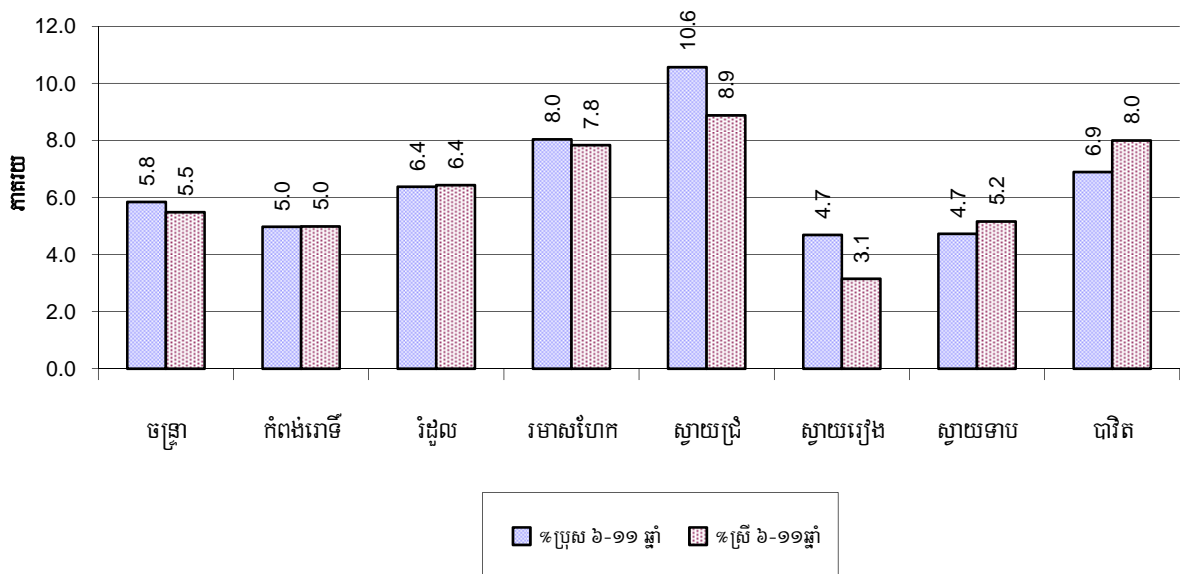
៧.១.៧ ស្ថានភាពកុមារចុះឈ្មោះមូលដ្ឋានកម្រិតបឋមសិក្សាឆ្នាំ២០០៦-២០០៨

បរិយាយ	2006 %	2007 %	2008	
			%	ចំនួន
កុមារសរុបអាយុពី៦-១១ឆ្នាំទាំងអស់	13%	12%	12%	67,799នាក់
កុមារអាយុពី៦-១១ឆ្នាំកំពុងរៀន	92%	92%	93%	62,947នាក់
កុមារអាយុពី៦-១១ឆ្នាំមិនទៅរៀន	8%	8%	7%	4,852នាក់
កុមារស្រីសរុបអាយុពី៦-១១ឆ្នាំទាំងអស់				
កុមារស្រីអាយុពី៦-១១ឆ្នាំកំពុងរៀន	12%	12%	12%	33,936នាក់
កុមារស្រីអាយុពី៦-១១ឆ្នាំមិនទៅរៀន	91%	92%	93%	31,597នាក់
កុមារស្រីអាយុពី៦-១១ឆ្នាំមិនទៅរៀន	9%	8%	7%	2,339នាក់
កុមារស្រីសរុបអាយុពី៦-១១ឆ្នាំទាំងអស់				
កុមារស្រីអាយុពី៦-១១ឆ្នាំកំពុងរៀន	13%	13%	13%	33,863នាក់
កុមារស្រីអាយុពី៦-១១ឆ្នាំមិនទៅរៀន	92%	92%	93%	31,350នាក់
កុមារស្រីអាយុពី៦-១១ឆ្នាំមិនទៅរៀន	8%	8%	7%	2,513នាក់

សម្គាល់១: ភាគរយគណនាផ្អែកលើមូលដ្ឋាននៃចំនួនក្មេងក្រុមអាយុ៦-១១ឆ្នាំសរុបសម្រាប់ជំរឿននិងសម្រាប់កុមារ-កុមារីសរុបអាយុ៦-១១ឆ្នាំ ។

សម្គាល់២: ចំនួនកុមារកុមារីអាយុ៦-១១ឆ្នាំកំពុងរៀននិងមិនទៅរៀននៅបឋមសិក្សាគិតធៀប តែជាមួយកុមារសរុបក្នុងក្រុម អាយុ ៦-១១ឆ្នាំប៉ុណ្ណោះដើម្បីអោយដឹងថាក្នុងចំណោមកុមារ៦-១១ឆ្នាំទាំងនោះមានប៉ុន្មានភាគរយ ដែលកំពុងរៀននិង ប៉ុន្មាន%ទៀតមិនទៅរៀន (ស្រីប៉ុន្មានប្រុសប៉ុន្មាន) ។

៧.១.៨ ភាគរយកុមារអាយុ៦-១១ឆ្នាំមិនទៅរៀនតាមបណ្តាក្រុងស្រុកក្នុងឆ្នាំ២០០៨



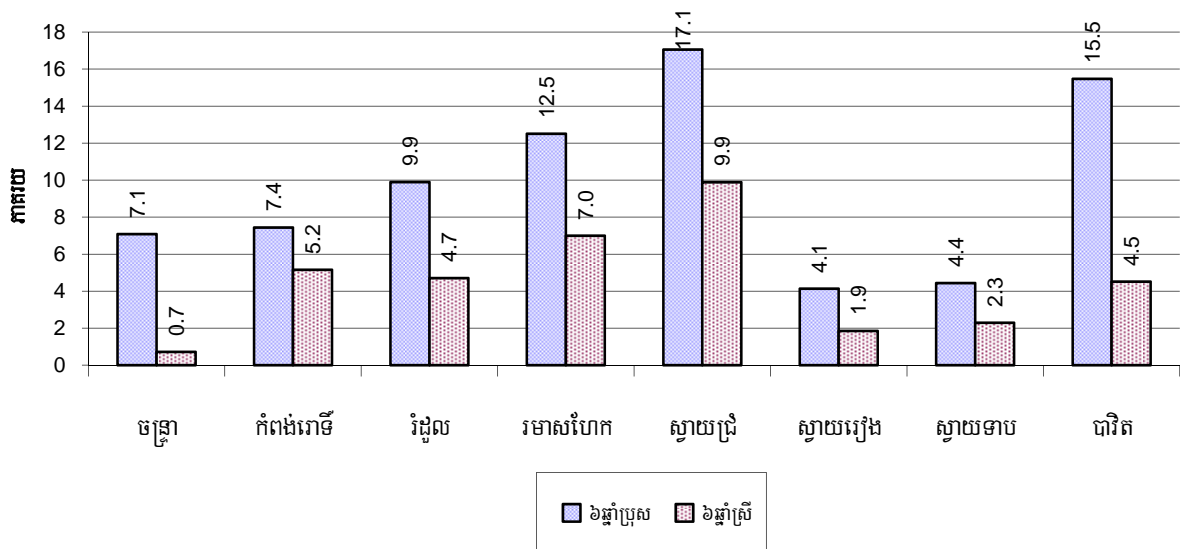
សម្គាល់: ភាគរយគណនាផ្អែកលើមូលដ្ឋាននៃចំនួនក្មេងក្រុមអាយុ៦-១១ឆ្នាំសរុបក្នុងក្រុងស្រុក

៧.១.៩ ស្ថានភាពកុមារអាយុ៦ឆ្នាំបានចូលរៀនឆ្នាំ២០០៦-២០០៨

បរិយាយ	2006	2007	2008	
	%	%	%	ចំនួន
កុមារសរុបអាយុ៦ឆ្នាំទាំងអស់	3%	3%	3%	17,017នាក់
កុមារអាយុ៦ឆ្នាំកំពុងរៀន	88%	88%	89%	15,131នាក់
កុមារអាយុ៦ឆ្នាំមិនទៅរៀន	12%	12%	11%	1,886នាក់

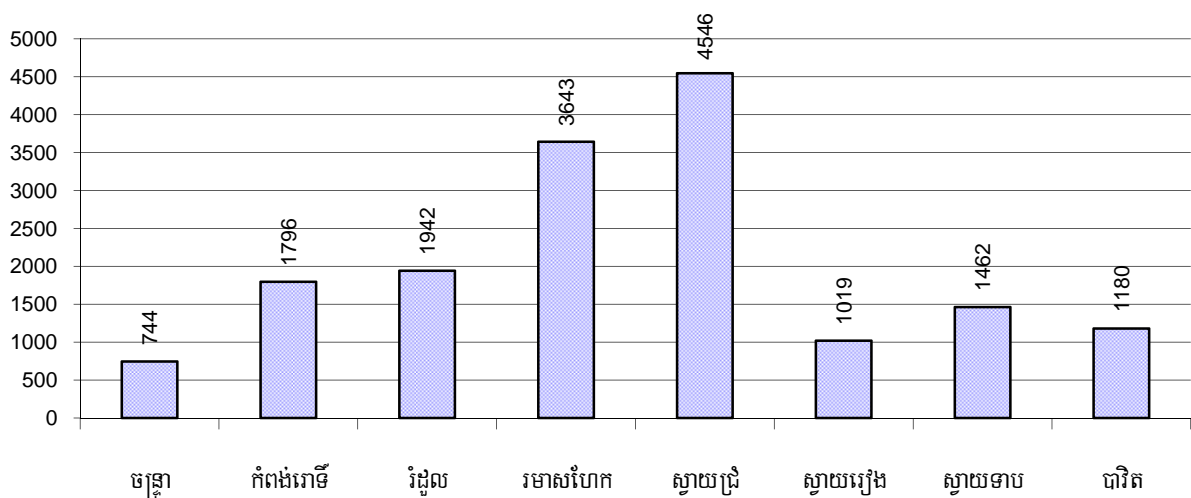
សម្គាល់: ជួរទី១គណនាជាភាគរយនៃប្រជាជនសរុប ។ ជួរទី២និងទី៣គណនាជាភាគរយនៃចំនួនកុមារអាយុ៦ឆ្នាំសរុប ។

៧.១.១០ ភាគរយកុមារានិងកុមារីគ្រប់អាយុ៦ឆ្នាំមិនទាន់បានចុះឈ្មោះចូលរៀនតាមស្រុក ក្នុងឆ្នាំ២០០៨



សម្គាល់: គណនាគិតជាភាគរយនៃកុមារអាយុ៦ឆ្នាំសរុប ។

៧.១.១១ ចំនួនកុមារអាយុ៥ឆ្នាំតាមក្រុងស្រុកនីមួយៗក្នុងឆ្នាំ២០០៨

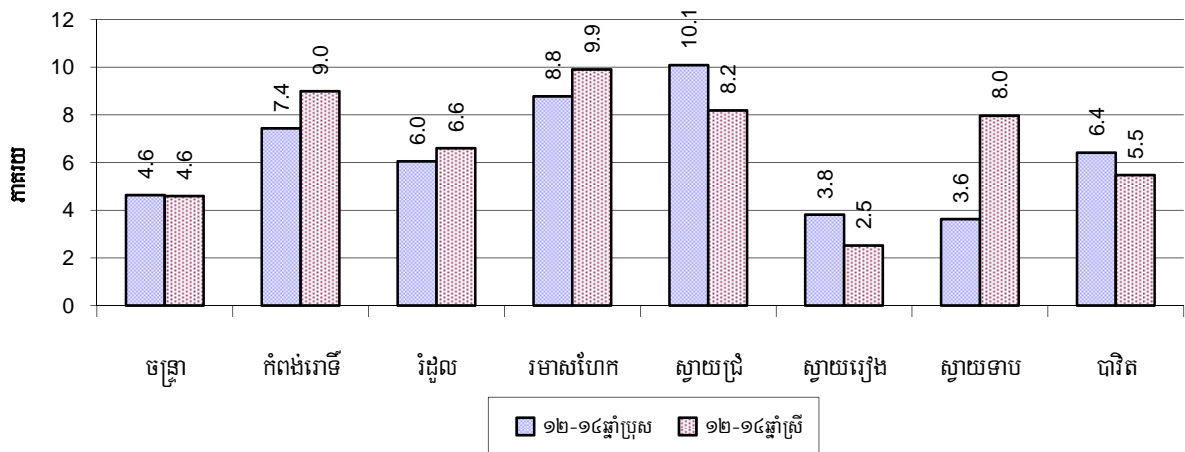


៧.១.១២ ស្ថានភាពកុមារចូលរៀនកម្រិតអនុវិទ្យាល័យឆ្នាំ២០០៦-២០០៨

បរិយាយ	2006 %	2007 %	2008	
			%	ចំនួន
កុមារសរុបអាយុពី១២-១៤ឆ្នាំ	8%	8%	7%	41,683នាក់
កុមារអាយុពី១២-១៤ឆ្នាំកំពុងរៀន	91%	92%	93%	38,568នាក់
កុមារអាយុពី១២-១៤ឆ្នាំមិនទៅរៀន	9%	8%	7%	3,115នាក់
កុមារិសរុបអាយុពី១២-១៤ឆ្នាំ	7%	7%	7%	20,748នាក់
កុមារិអាយុពី១២-១៤ឆ្នាំកំពុងរៀន	91%	92%	92%	19,174នាក់
កុមារិអាយុពី១២-១៤ឆ្នាំមិនទៅរៀន	9%	8%	8%	1,574នាក់
កុមារាសរុបអាយុពី១២-១៤ឆ្នាំ	8%	8%	8%	20,935នាក់
កុមារាអាយុពី១២-១៤ឆ្នាំកំពុងរៀន	92%	93%	93%	19,394នាក់
កុមារាអាយុពី១២-១៤ឆ្នាំមិនទៅរៀន	8%	7%	7%	1,541នាក់

សម្គាល់: ភាគរយកុមារសរុបកុមារិកុមារាអាយុ១២-១៤ឆ្នាំកំពុងរៀននិងមិនទៅរៀននៅអនុវិទ្យាល័យគិតធៀបតែជាមួយកុមារសរុបក្នុងក្រុមអាយុ១២-១៤ឆ្នាំប៉ុណ្ណោះដើម្បីអោយងាយស្រួលក្នុងការប្រៀបធៀប។ មានប៉ុន្មានភាគរយដែលកំពុងរៀននិងប៉ុន្មានភាគរយទៅមិនទៅរៀន (ស្រីប៉ុន្មានប្រុសប៉ុន្មាន) ។លើកលែងតែជំនួសទី១នៃផ្នែកនីមួយៗដែលគណនាតាមមូលដ្ឋាននៃកុមារសរុប ។

៧.១.១៣ ភាគរយកុមារានិងកុមារិអាយុ១២-១៤ឆ្នាំមិនទៅរៀនតាមបណ្តាក្រុងស្រុកក្នុងឆ្នាំ២០០៨



សម្គាល់: គណនាគិតជាភាគរយនៃកុមារអាយុ១២-១៤ឆ្នាំសរុបក្នុងក្រុងស្រុកនីមួយៗ ។

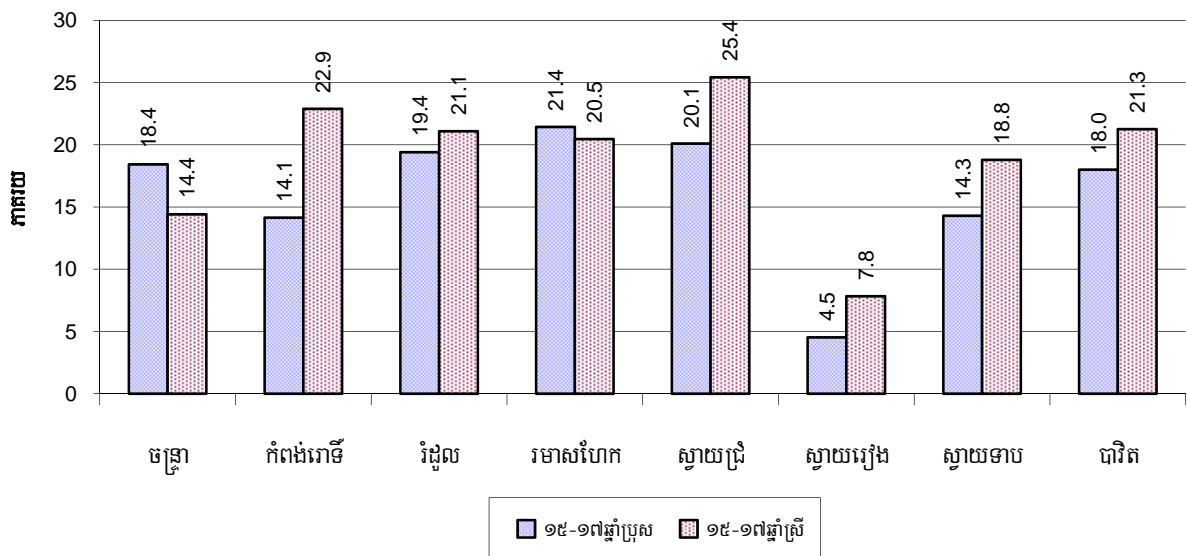
៧.១.១៤ ស្ថានភាពកម្រិតសិក្សាវិទ្យាល័យឆ្នាំ២០០៦-២០០៨

បរិយាយ	2006	2007	2008
ចំនួនសាលាកម្រិតវិទ្យាល័យ	11សាលា	15សាលា	18សាលា
ចំនួនបន្ទប់រៀនកម្រិតវិទ្យាល័យ	299បន្ទប់	302បន្ទប់	419បន្ទប់
ចំនួនថ្នាក់រៀនកម្រិតវិទ្យាល័យ	319ថ្នាក់	377ថ្នាក់	427ថ្នាក់
ចំនួនគ្រូបង្រៀនកម្រិតវិទ្យាល័យ	516នាក់	568នាក់	722នាក់
ផលធៀបយុវជនអាយុ១៥ទៅ១៧ឆ្នាំធៀបនឹងចំនួនសាលា	3,667	2,774	2,353
ផលធៀបយុវជនអាយុ១៥ទៅ១៧ឆ្នាំធៀបនឹងចំនួនបន្ទប់រៀន	135	138	101
ផលធៀបយុវជនអាយុ១៥ទៅ១៧ឆ្នាំធៀបនឹងចំនួនថ្នាក់រៀន	126	110	99
ផលធៀបយុវជនអាយុ១៥ទៅ១៧ឆ្នាំធៀបនឹងចំនួនគ្រូបង្រៀន	78	73	59

៧.១.១៥ ស្ថានភាពយុវជនអាយុ១៥-១៧ឆ្នាំចុះឈ្មោះចូលរៀនឆ្នាំ២០០៦-២០០៨

បរិយាយ	2006	2007	2008
ចំនួនយុវជនអាយុ១៥-១៧ឆ្នាំ	40,333នាក់	41,615នាក់	42,351នាក់
ចំនួនយុវជនអាយុ១៥-១៧ឆ្នាំមិនបានទៅរៀន	8,511នាក់	8,573នាក់	8,059នាក់
ភាគរយយុវជនអាយុ១៥-១៧ឆ្នាំមិនបានទៅរៀន	21%	21%	19%

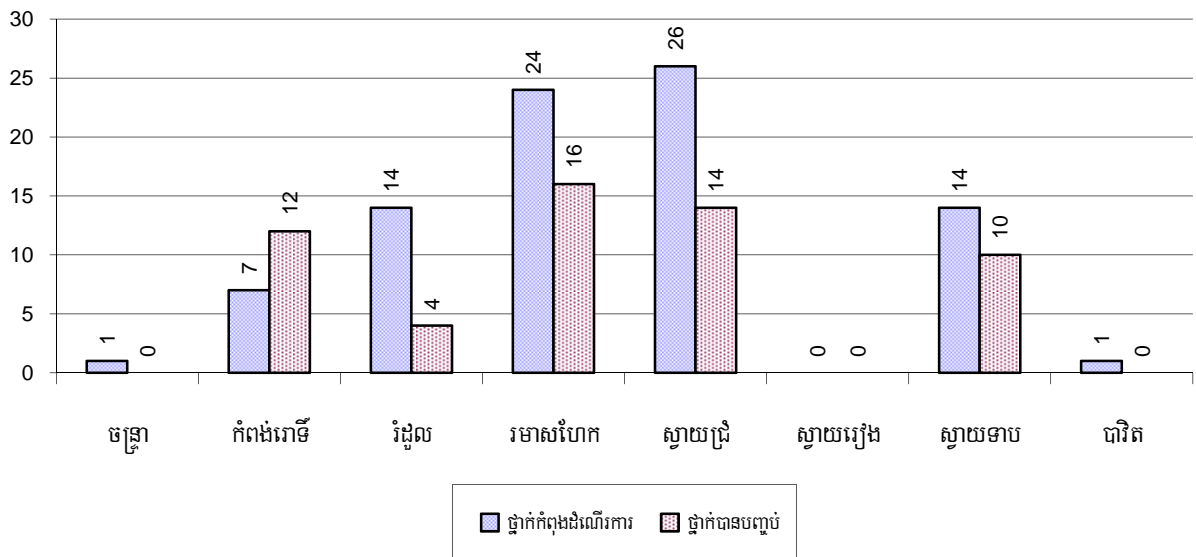
៧.១.១៦ ភាគរយយុវជនអាយុ១៥-១៧ឆ្នាំមិនបានទៅរៀនតាមបណ្តាក្រុងស្រុកក្នុងឆ្នាំ២០០៨



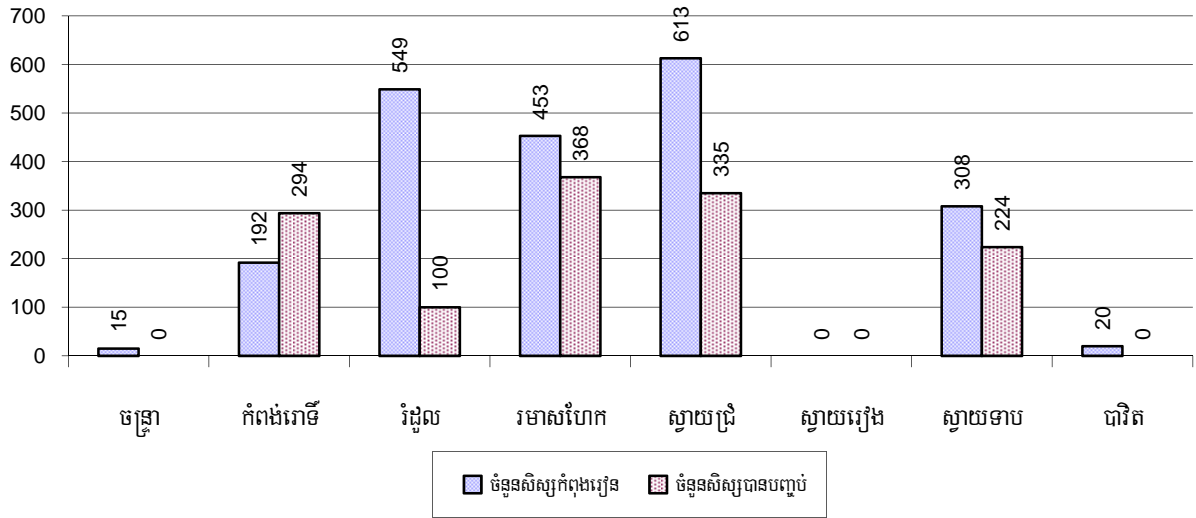
៧.១.១៧ ថ្នាក់អក្ខរកម្មឆ្នាំ២០០៨

កម្មវិធីអក្ខរកម្ម	រៀបចំដោយ:		កម្មវិធីផ្សេងៗ	សរុប
	មន្ទីរអប់រំ	អង្គការ		
ថ្នាក់អក្ខរកម្មកំពុងដំណើរការ	87ថ្នាក់	0ថ្នាក់	0ថ្នាក់	87ថ្នាក់
ចំនួនសិស្សអក្ខរកម្មកំពុងរៀន	2,150នាក់	0នាក់	0នាក់	2,150នាក់
ថ្នាក់អក្ខរកម្មបានបញ្ចប់	56ថ្នាក់	0ថ្នាក់	0ថ្នាក់	56ថ្នាក់
ចំនួនសិស្សអក្ខរកម្មបានបញ្ចប់	1,321នាក់	0នាក់	0នាក់	1,321នាក់
ចំនួនសិស្សអក្ខរកម្មបានបញ្ចប់ដោយប្រឡងជាប់	1,243នាក់	0នាក់	0នាក់	1,243នាក់

៧.១.១៨ ចំនួនថ្នាក់អក្ខរកម្មកំពុងដំណើរការនិងបានបញ្ចប់តាមបណ្តាក្រុងស្រុកក្នុងឆ្នាំ២០០៨



៧.១.១៩ ចំនួនសិស្សថ្នាក់អក្សរកម្រិតចុងដំណើរការនិងបានចេញបញ្ជីតាមបណ្តាក្រុងស្រុកក្នុងឆ្នាំ២០០៨

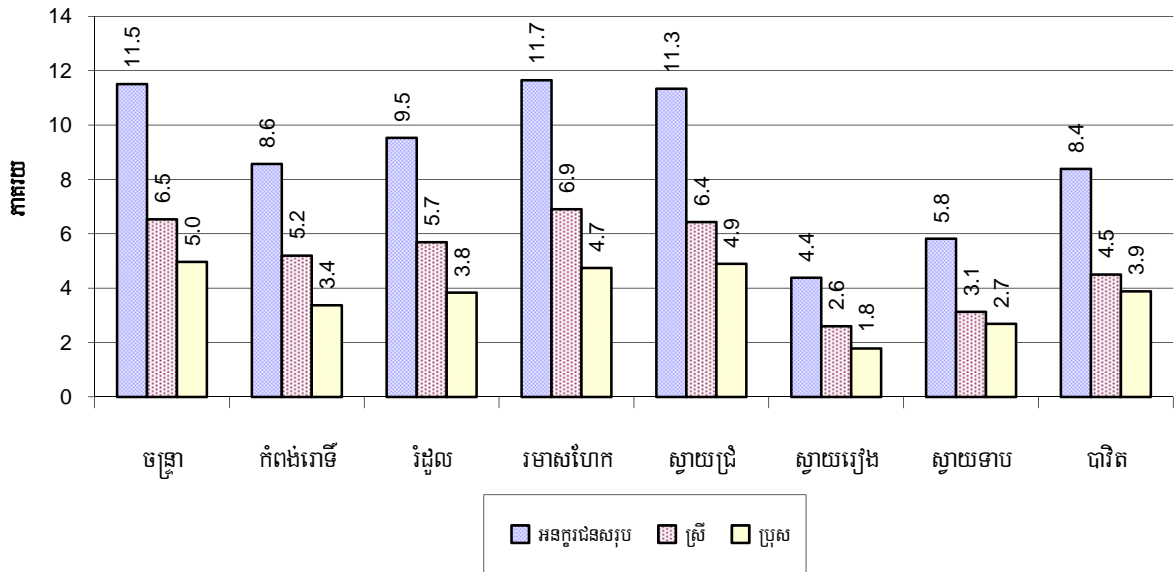


៧.១.២០ ភាគរយអ្នកមិនចេះអក្សរក្នុងចន្លោះអាយុ១៥-៦០ឆ្នាំក្នុងឆ្នាំ២០០៦-២០០៨

ស្ថានភាពអនកូរជន	2006	2007	2008	
	%	%	%	ចំនួន
អ្នកមិនចេះអក្សរសរុបអាយុពី១៥-៦០ឆ្នាំ	10%	11%	10%	33,580នាក់
ស្ត្រីមិនចេះអក្សរអាយុពី១៥-៦០ឆ្នាំ	6%	6%	6%	19,456នាក់
អ្នកមិនចេះអក្សរសរុបអាយុពី១៥-១៧ឆ្នាំ	5%	4%	4%	1,644នាក់
ស្ត្រីមិនចេះអក្សរអាយុពី១៥-១៧ឆ្នាំ	3%	2%	2%	845នាក់
អ្នកមិនចេះអក្សរសរុបអាយុពី១៨-២៤ឆ្នាំ	6%	6%	5%	4,365នាក់
ស្ត្រីមិនចេះអក្សរអាយុពី១៨-២៤ឆ្នាំ	3%	3%	3%	2,476នាក់
អ្នកមិនចេះអក្សរសរុបអាយុពី២៥-៦០ឆ្នាំ	13%	14%	12%	27,571នាក់
ស្ត្រីមិនចេះអក្សរអាយុពី២៥-៦០ឆ្នាំ	7%	8%	7%	16,135នាក់

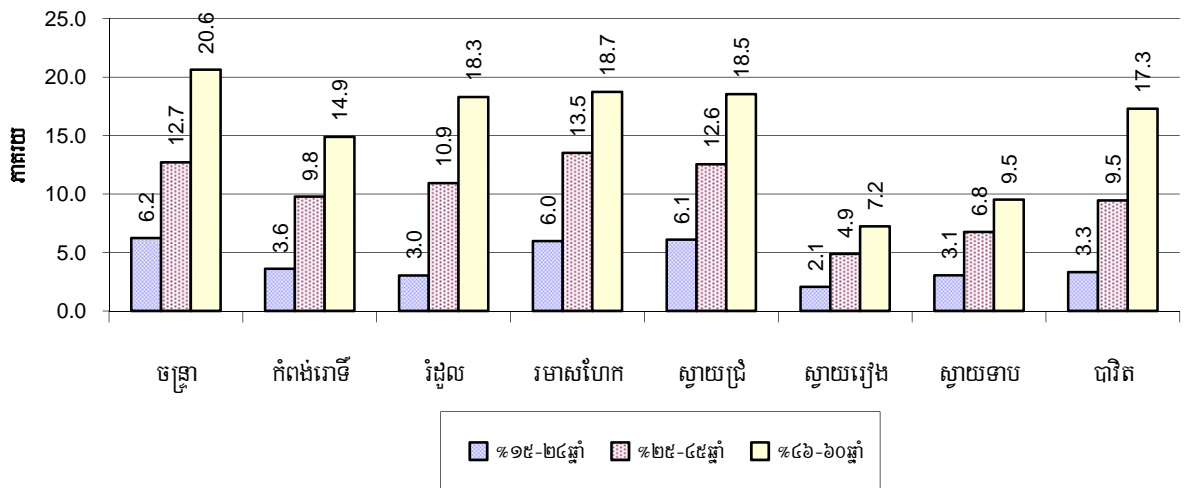
សម្គាល់: ភាគរយធៀបជាមួយចំនួនមនុស្សតាមក្រុមអាយុនិមួយៗមិនមែនធៀបជាមួយប្រជាជនសរុបឡើយ ។

៧.១.២១ ភាគរយអ្នកមិនចេះអក្សរសរុបក្នុងចំណោមអាយុពី១៥-៦០ឆ្នាំតាមបណ្តាក្រុងស្រុកក្នុងឆ្នាំ២០០៨



សម្គាល់: គិតជាភាគរយនៃចំនួនប្រជាជនសរុបតាមក្រុមអាយុ ។

៧.១.២២ ភាគរយអនក្ខរជនសរុបតាមក្រុមអាយុពី១៥-២៤ឆ្នាំពី២៥-៤៥ឆ្នាំនិងពី៤៦-៦០ឆ្នាំ តាមស្រុកក្នុងឆ្នាំ២០០៨



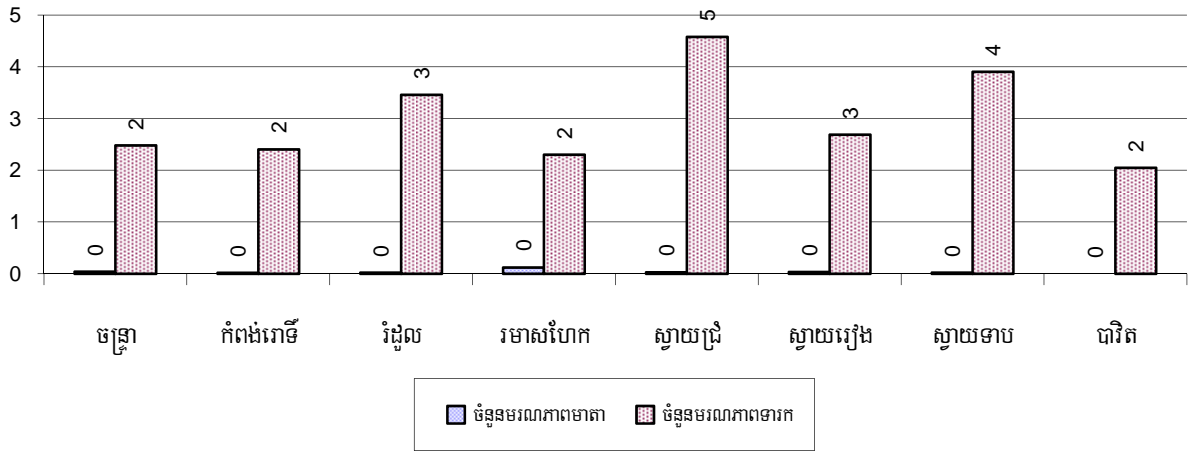
សម្គាល់: គិតភាគរយអនក្ខរជនតាមក្រុមអាយុនៃចំនួនប្រជាជនក្នុងក្រុមអាយុនោះ ។

៣.២ ផ្នែកសុខាភិបាល

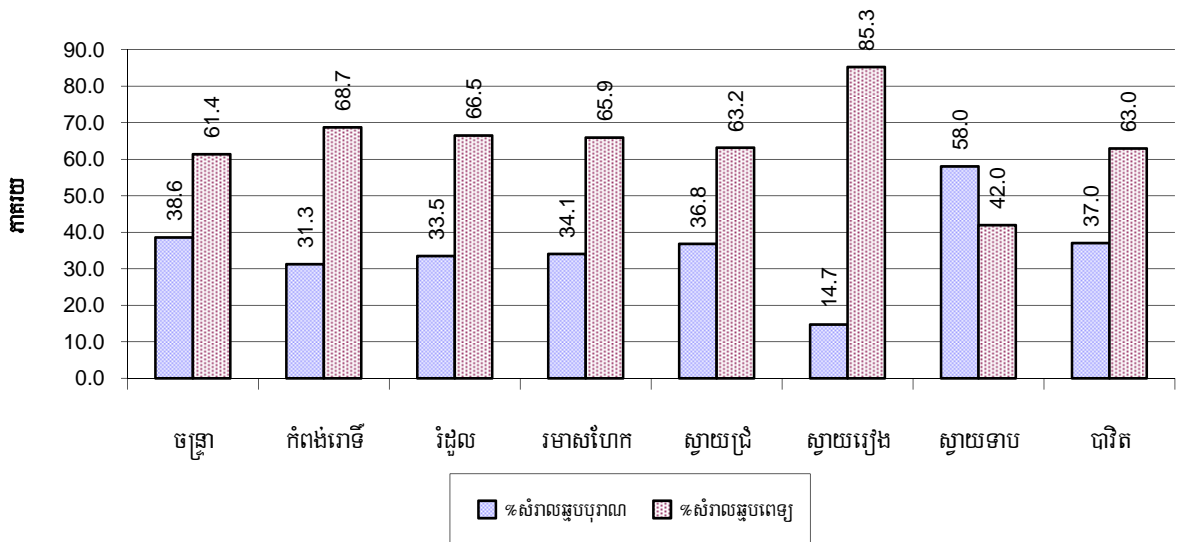
៣.២.១ ស្ថានភាពសុខភាពស្ត្រីនិងកុមារឆ្នាំ២០០៦-២០០៨

បរិយាយ	2006	2007	2008
ចំនួនស្ត្រីបានសម្រាលកូនក្នុងឆ្នាំ	7,528 គ្រួសារ	7,980 គ្រួសារ	8,613 គ្រួសារ
ចំនួនស្ត្រីដែលសម្រាលកូនដោយឆ្លបបុរាណ	4,569 នាក់	4,246 នាក់	3,113 នាក់
ភាគរយស្ត្រីដែលសម្រាលកូនដោយឆ្លបបុរាណ	61%	53%	36%
ចំនួនស្ត្រីដែលសម្រាលកូនដោយពេទ្យឆ្លប	2,959 នាក់	3,734 នាក់	5,500 នាក់
ភាគរយស្ត្រីដែលសម្រាលកូនដោយពេទ្យឆ្លប	39%	47%	64%
ចំនួនមរណភាពមាតាក្រោយពេលសម្រាលកូន(0-១ខែ)	46 នាក់	16 នាក់	23 នាក់
អត្រាមរណភាពមាតាក្រោយពេលសម្រាលកូន(0-១ខែ) ក្នុង១០០.០០០កំណើតកូន	611	201	267
ចំនួនទារកបានកើតក្នុងឆ្នាំ	7,534 នាក់	8,025 នាក់	8,662 នាក់
ចំនួនមរណភាពទារកអាយុពី០-១ខែ	199 នាក់	178 នាក់	184 នាក់
អត្រាមរណភាពទារកអាយុពី០-១ខែក្នុង១០០០កំណើតរស់	26	22	21
ចំនួនមរណភាពកុមារអាយុពី៥ឆ្នាំចុះ	381 នាក់	246 នាក់	297 នាក់
ចំនួនកុមារអាយុពី៩-១២ខែក្នុងឆ្នាំ	5,360 នាក់	5,483 នាក់	5,615 នាក់
ចំនួនកុមារអាយុ៩-១២ខែមិនបានចាក់ថ្នាំបង្ការគ្រប់ចំនួន	360 នាក់	116 នាក់	214 នាក់
ភាគរយកុមារអាយុ៩-១២ខែមិនបានចាក់ថ្នាំបង្ការគ្រប់ចំនួន	7%	2%	4%

**៧.២.២ ចំនួនមរណភាពមាតាក្រោយពេលសម្រាលកូន(០-១ខែ)និងមរណភាពទារកអាយុពី០-១ខែ
តាមស្រុក ក្នុងឆ្នាំ២០០៨**

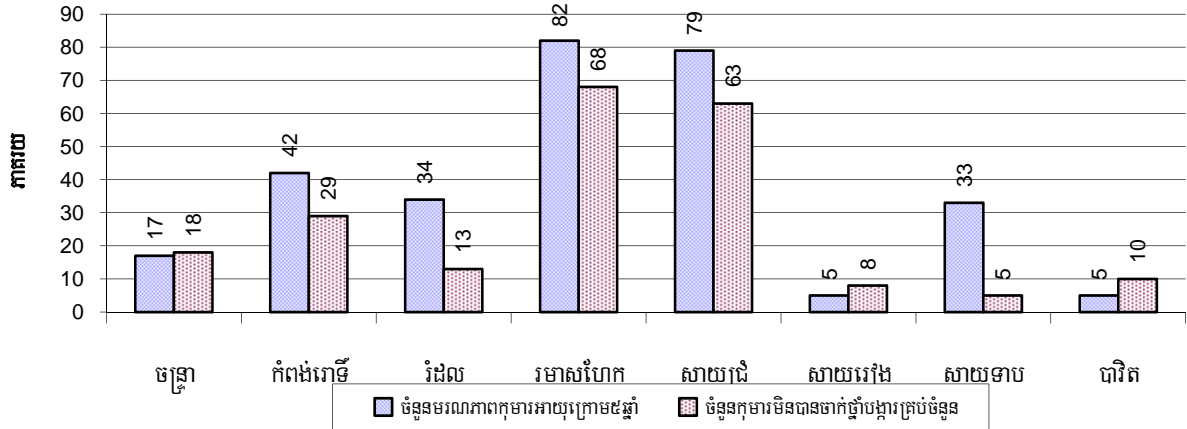


៧.២.៣ ភាគរយស្ត្រីដែលសម្រាលកូនដោយអ្នកបុរាណនិងពេទ្យតាមចំនួនស្រុកក្នុងឆ្នាំ២០០៨



សម្គាល់: គិតជាភាគរយនៃចំនួនសម្រាលកូនសរុប

៧.២.៤ ភាគរយមរណភាពកុមារអាយុក្រោម៥ឆ្នាំនិងទារកអាយុពី៩-១២ខែមិនបានទទួលថ្នាំបង្ការគ្រប់ចំនួន តាមបណ្តាក្រុងស្រុកក្នុងឆ្នាំ២០០៨



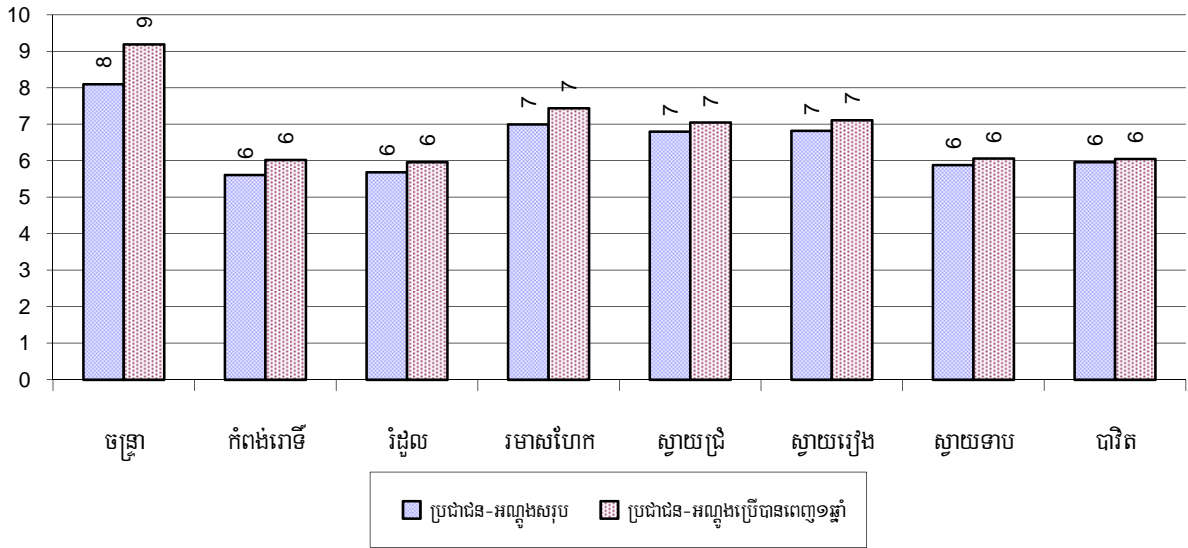
សម្គាល់: អត្រាមរណភាពគិតជាភាគរយនៃចំនួនកុមារអាយុក្រោម៥ឆ្នាំសរុប ។ កង្វះការទទួលបានថ្នាំបង្ការគ្រប់ចំនួននៃទារកអាយុពី ៩ដល់១២ខែសរុប ។

៧.៣ ទឹកស្អាតនិងអនាម័យ

៧.៣.១ ចំនួនប្រភេទអណ្តូងប្រើប្រាស់ឆ្នាំ២០០៦-២០០៨

ប្រភេទអណ្តូង	ចំនួនអណ្តូងតាមឆ្នាំ		
	2006	2007	2008
សរុបចំនួនអណ្តូងស្នប់ប្តូរអណ្តូងចម្រុះ	75,112	79,218	82,581
ចំនួនអណ្តូងស្នប់ប្តូរអណ្តូងចម្រុះប្រើបានពេញ១ឆ្នាំ	71,775	76,133	80,123
ចំនួនអណ្តូងស្នប់ប្តូរអណ្តូងចម្រុះមិនអាចប្រើបាននៅរដូវប្រាំង	3,337	3,085	2,458
ចំនួនអណ្តូងស្នប់ប្តូរអណ្តូងចម្រុះដែលត្រូវជួសជុល	2,332	2,296	1,960
សរុបចំនួនអណ្តូងលូ	5,544	5,003	4,757
ចំនួនអណ្តូងលូប្រើប្រាស់បានពេញ១ឆ្នាំ	3,387	3,008	3,040
ចំនួនអណ្តូងលូមិនអាចប្រើបាននៅរដូវប្រាំង	2,157	1,995	1,717
ចំនួនអណ្តូងលូដែលត្រូវស្តារឬជួសជុល	1,507	1,349	966
សរុបអណ្តូងដៃមិនដាក់លូឬមិនរៀបតដ្ឋ	1,242	905	885
ចំនួនអណ្តូងដៃមិនដាក់លូឬមិនរៀបតដ្ឋប្រើបានពេញ១ឆ្នាំ	735	583	559
ចំនួនអណ្តូងដៃមិនដាក់លូឬមិនរៀបតដ្ឋមិនអាចប្រើបាននៅរដូវប្រាំង	507	322	326

៧.៣.២ ផលធៀបប្រជាជន-អណ្តូងតាមចណ្តាត្រុងស្រុកក្នុងឆ្នាំ២០០៨

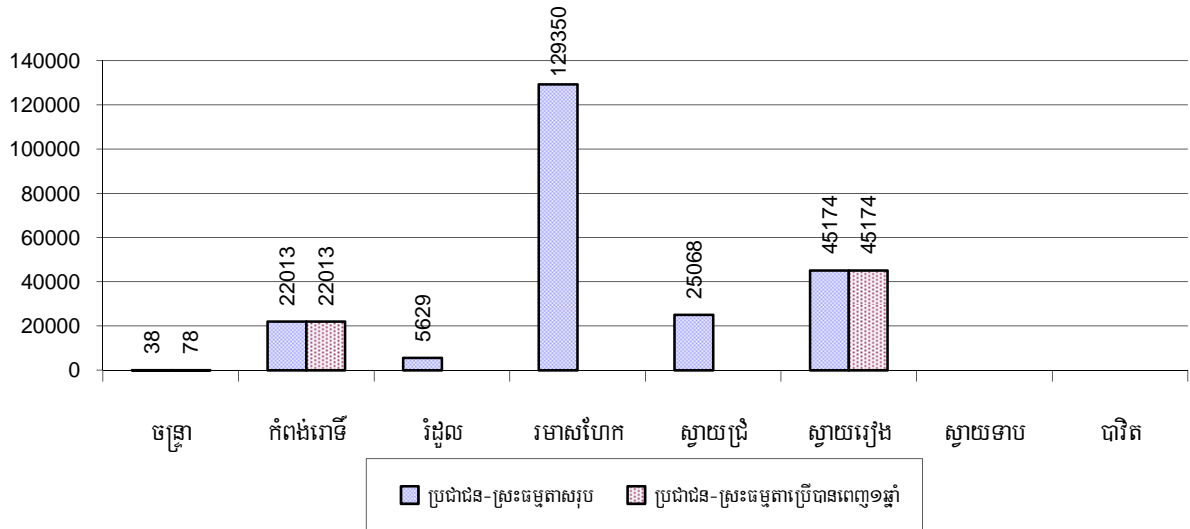


សម្គាល់: អណ្តូងប្រើពេញ១ឆ្នាំមិនរាប់បញ្ចូលអណ្តូងគ្មានសុវត្ថិភាព

៧.៣.៣ ចំនួនស្រះទឹកប្រើប្រាស់ឆ្នាំ២០០៦-២០០៨

ប្រភេទស្រះទឹក	2006	2007	2008
សរុបចំនួនស្រះទឹកធម្មតា	533 ស្រះ	683 ស្រះ	737 ស្រះ
ចំនួនស្រះទឹកធម្មតាប្រើបានពេញ១ឆ្នាំ	201 ស្រះ	207 ស្រះ	347 ស្រះ
ចំនួនស្រះទឹកធម្មតាមិនអាចប្រើបាននៅរដូវប្រាំង	332 ស្រះ	476 ស្រះ	390 ស្រះ
ចំនួនស្រះទឹកធម្មតាដែលត្រូវស្តារឬជួសជុល	209 ស្រះ	171 ស្រះ	200 ស្រះ
សរុបចំនួនស្រះទឹកដាក់ចំរោះ	2 ស្រះ	0 ស្រះ	0 ស្រះ
ចំនួនស្រះទឹកដាក់ចំរោះប្រើបានពេញ១ឆ្នាំ	1 ស្រះ	0 ស្រះ	0 ស្រះ
ចំនួនស្រះទឹកដាក់ចំរោះមិនអាចប្រើបាននៅរដូវប្រាំង	1 ស្រះ	0 ស្រះ	0 ស្រះ
ចំនួនស្រះទឹកដាក់ចំរោះដែលត្រូវស្តារឬជួសជុល	1 ស្រះ	0 ស្រះ	0 ស្រះ

៧.៣.៤ ផលធៀបប្រជាជន-ស្រះធម្មតាតាមបណ្តាក្រុងស្រុកក្នុងឆ្នាំ២០០៨



៧.៣.៥ ប្រជាជន-ស្រះជាក់ចំណេះតាមបណ្តាក្រុងស្រុកក្នុងឆ្នាំ២០០៨

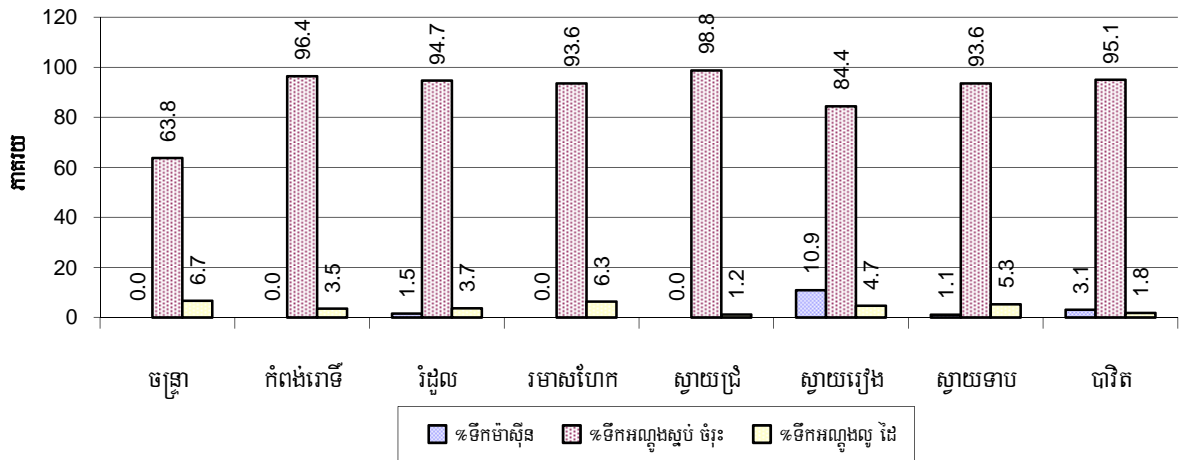
គ្មានទិន្នន័យសម្រាប់ក្រាភិចនេះទេ

៧.៣.៦ ប្រភពទឹកដែលប្រជាជនប្រើប្រាស់ឆ្នាំ២០០៦-២០០៨

គ្រួសារប្រើប្រាស់ទឹកពី	2006	2007	2008	
	%	%	%	ចំនួន
ប្រភពដែលបានឆ្លងកាត់ប្រព័ន្ធថ្លៃទឹកឱ្យស្អាត	1%	1%	1%	1,533 គ្រួសារ
ប្រភពទឹកអណ្តូងស្នប់អណ្តូងចម្រុះ	92%	93%	93%	112,826 គ្រួសារ
ប្រភពទឹកអណ្តូងលូអណ្តូងដឹកដៃ	6%	5%	4%	4,636 គ្រួសារ
ប្រភពទឹកស្រះ	1%	1%	1%	1,767 គ្រួសារ
អាងស្តុកទឹកភ្លៀង(ប្រចាំគ្រួសារ)	0%	0%	0%	83 គ្រួសារ
ប្រភពទឹកទន្លេស្ទឹងបឹងត្រពាំងអាងទឹក	0%	0%	0%	28 គ្រួសារ

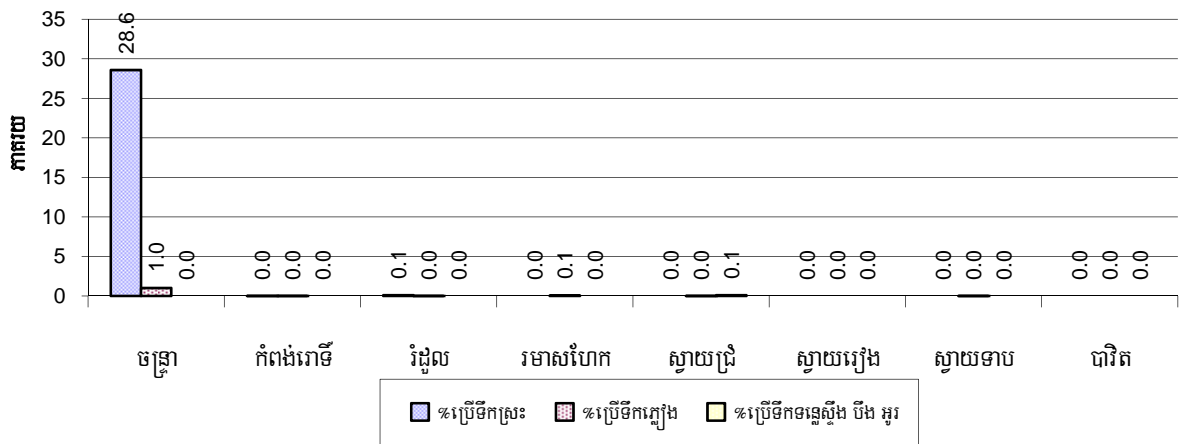
សម្គាល់: គណនាគិតភាគរយនៃចំនួនគ្រួសារសរុប ។

៧.៣.៧ គ្រួសារប្រើប្រាស់ប្រភពទឹកផ្សេងៗតាមបណ្តាក្រុងស្រុកក្នុងឆ្នាំ២០០៨



សម្គាល់: គណនាគិតជាភាគរយនៃចំនួនគ្រួសារសរុបក្នុងក្រុងស្រុកនីមួយៗ ។

៧.៣.៨ គ្រួសារប្រើប្រាស់ទឹកស្រះ ទឹកភ្លៀង និងទឹកពីប្រភពទន្លេត្រពាំង ស្ទឹង បឹង តាមស្រុក ក្នុងឆ្នាំ២០០៨



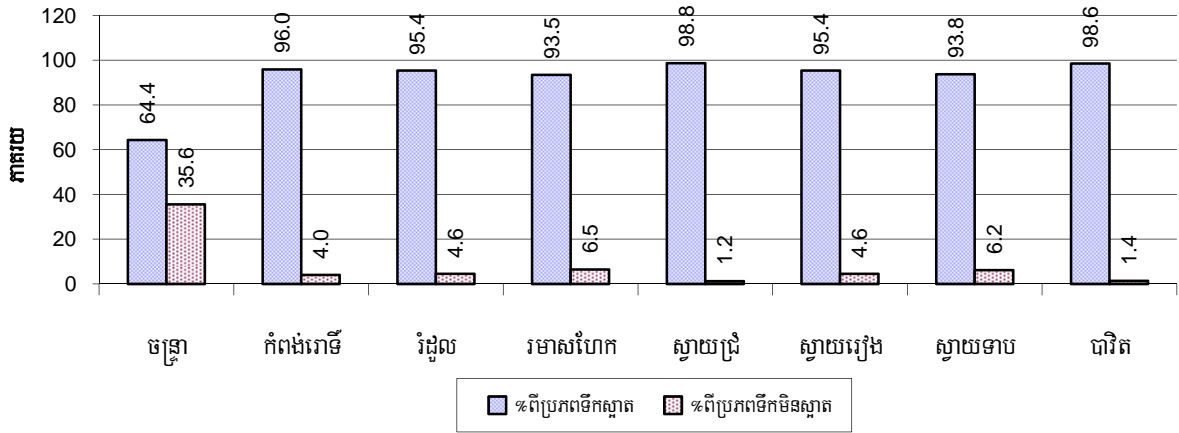
សម្គាល់: គណនាគិតជាភាគរយនៃចំនួនគ្រួសារសរុបក្នុងក្រុងស្រុកនីមួយៗ ។

៧.៣.៩ ប្រភពទឹកទទួលបាននៅរដូវប្រាំងឆ្នាំ២០០៦-២០០៨

ភាគរយគ្រួសារដែលនិយមប្រើប្រាស់ទឹកសម្រាប់	2006	2007	2008	
	%	%	%	ចំនួន
ទទួលបាននៅរដូវប្រាំងពីប្រភពទឹកស្អាត	93%	94%	94%	114,141 គ្រួសារ
ទទួលបាននៅរដូវប្រាំងពីប្រភពទឹកមិនស្អាត	7%	6%	6%	6,732 គ្រួសារ

សម្គាល់: គណនាគិតជាភាគរយនៃចំនួនគ្រួសារសរុប

៧.៣.១០ ភាគរយគ្រួសារប្រើប្រាស់ប្រភពទឹកស្អាត និងមិនស្អាត នៅរដូវប្រាំង តាមស្រុកក្នុងឆ្នាំ២០០៨



សម្គាល់: គិតជាភាគរយនៃចំនួនគ្រួសារសរុបក្នុងក្រុងស្រុកនីមួយៗ ។

៧.៣.១១ អនាម័យនៃការទទួលបានទឹកតាមគ្រួសារឆ្នាំ២០០៦-២០០៨

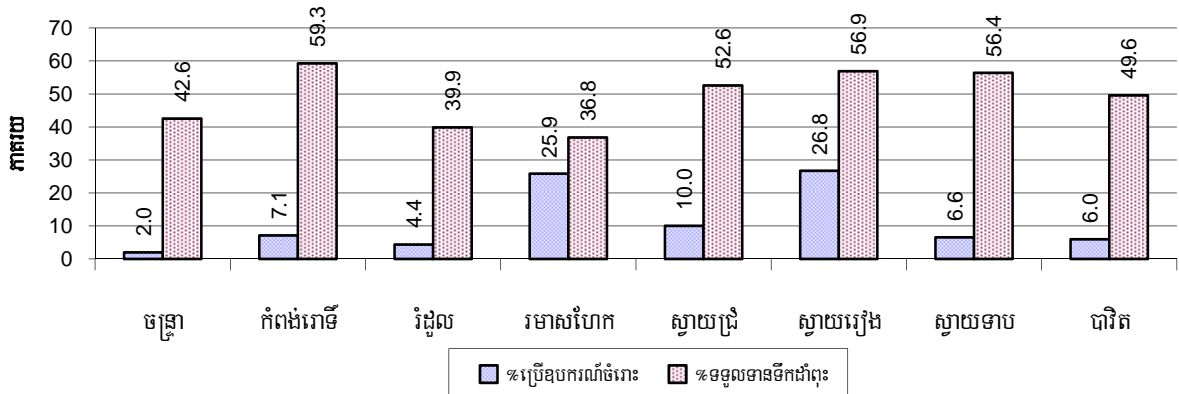
តារាងនេះបង្ហាញពីវិធីផ្សេងគ្នានៃការទទួលបានទឹកស្អាតតាមគ្រួសារនីមួយៗ

ចំនួនគ្រួសារដែល:	2006	2007	2008	
	%	%	%	ចំនួន
និយមប្រើប្រាស់ឧបករណ៍ចំរោះទឹកសំរាប់ទទួលបាន	7%	7%	13%	15,649 គ្រួសារ
មានទំលាប់ទទួលបានទឹកដាំទឹកពុះ	43%	48%	49%	58,739 គ្រួសារ

សម្គាល់: គិតជាភាគរយនៃចំនួនគ្រួសារសរុប ។

៧.៣.១២ ភាគរយគ្រួសារប្រើប្រាស់ឧបករណ៍ចំរោះទឹកចូលចំណីទឹកសម្រាប់បរិភោគតាមស្រុក ក្នុងឆ្នាំ២០០៨

ក្រាហ្វិចនេះបង្ហាញពីវិធីផ្សេងគ្នាដែលគ្រួសារនីមួយៗទទួលបានទឹកស្អាត



សម្គាល់: គិតជាភាគរយនៃចំនួនគ្រួសារសរុបក្នុងក្រុងស្រុកនីមួយៗ ។

៧.៣.១៣ គ្រួសារមានលទ្ធភាពទទួលបានទឹកប្រើប្រាស់ឆ្នាំ២០០៦-២០០៨

លទ្ធភាពទទួលបានទឹកប្រើប្រាស់:	2006	2007	2008	
	%	%	%	ចំនួន
ជិតជាង១៥០ម៉ែត្រពីផ្ទះ	91%	94%	97%	117,254 គ្រួសារ
ឆ្ងាយជាង១៥០ម៉ែត្រពីផ្ទះ	6%	5%	3%	3,398 គ្រួសារ

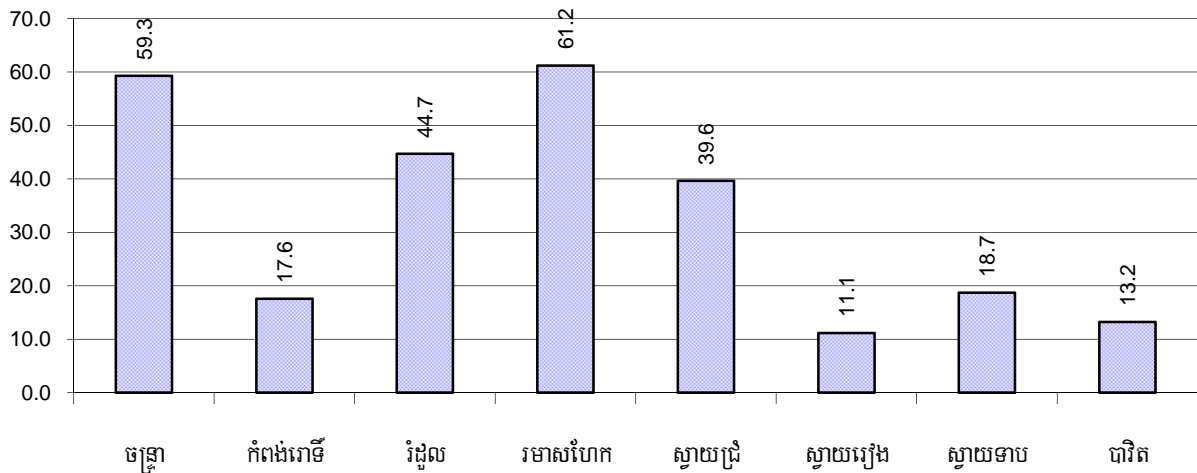
សម្គាល់: គិតជាភាគរយនៃចំនួនគ្រួសារសរុប

៧.៣.១៤ ផលធៀបប្រជាជនប្រើប្រាស់បង្គន់ឆ្នាំ២០០៦-២០០៨

បរិយាយ	2006	2007	2008	
	សមាមាត្រ	សមាមាត្រ	សមាមាត្រ	ចំនួន
ផលធៀបប្រជាជន-បង្គន់	42.7	36.2	26.8	21,007.0

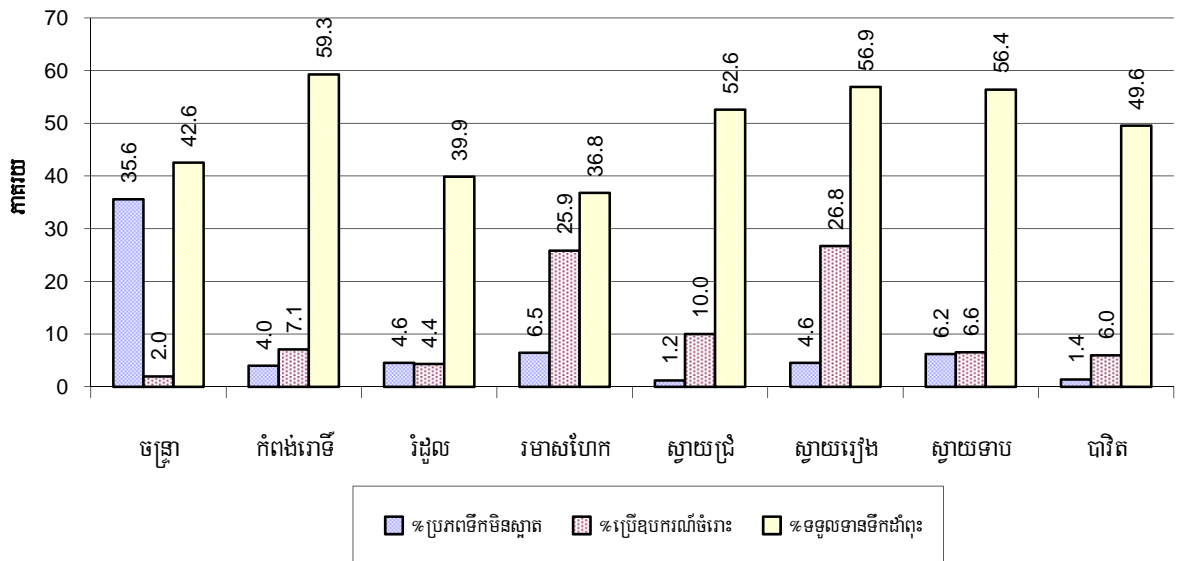
សម្គាល់: សមាមាត្រជាផលធៀបរវាងចំនួនប្រជាជនសរុបនិងចំនួនបង្គន់សរុប ។

៧.៣.១៥ ផលធៀបប្រជាជនប្រើប្រាស់បង្គន់តាមបណ្តាក្រុងស្រុកក្នុងឆ្នាំ២០០៨



សម្គាល់: គិតផលធៀប ដោយចែកចំនួន ប្រជាជនសរុបក្នុងស្រុកមួយ ជាមួយចំនួនបង្គន់សរុប ។

៧.៣.១៦ ភាគរយគ្រួសារបរិភោគទឹកដាំពុះទឹកប្រោះប្រូទិកមិនស្អាតតាមបណ្តាក្រុងស្រុកក្នុងឆ្នាំ២០០៨



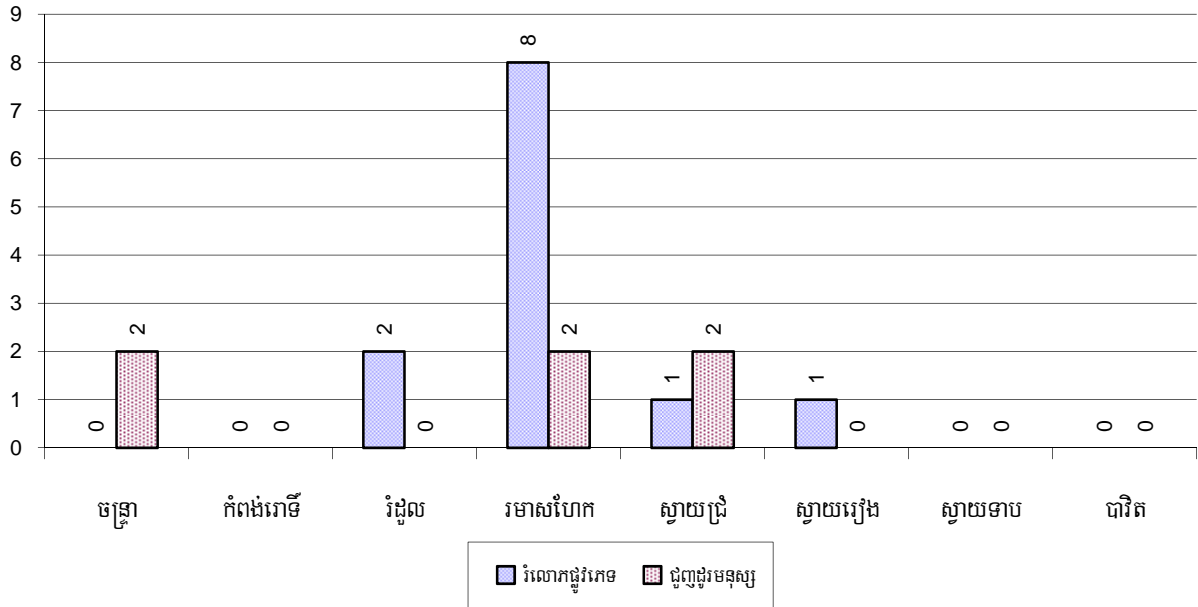
សម្គាល់: គិតជាភាគរយនៃចំនួនគ្រួសារសរុបក្នុងស្រុកនីមួយៗ ។

៧.៤ ក្រុមជនងាយរងគ្រោះ

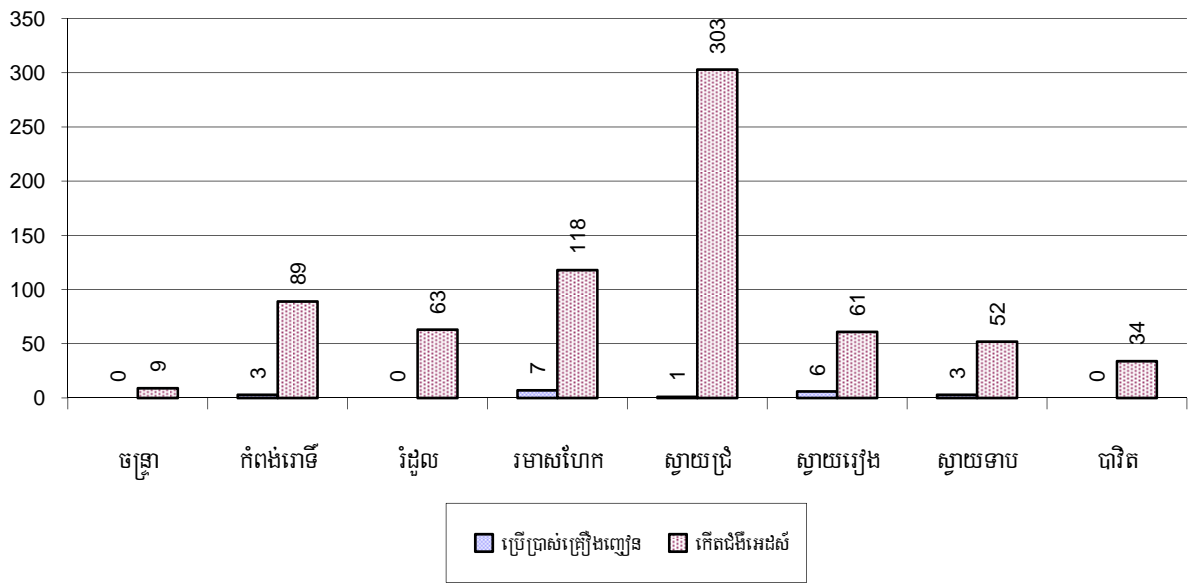
៧.៤.១ ក្រុមជនងាយរងគ្រោះដែលត្រូវទទួលបានការពារពិសេសឆ្នាំ២០០៦-២០០៨

ប្រភេទជនងាយរងគ្រោះ	2006	2007	2008
ចំនួនជនរងគ្រោះដោយសារការរំលោភផ្លូវភេទ	22នាក់	13នាក់	12នាក់
ចំនួនជនរងគ្រោះដោយសារជួញដូរមនុស្ស	11នាក់	12នាក់	6នាក់
ចំនួនគ្រួសារដែលមានសមាជិកប្រើប្រាស់គ្រឿងញៀន	11គ្រួសារ	20គ្រួសារ	20គ្រួសារ
ចំនួនគ្រួសារដែលមានសមាជិកកើតជំងឺអេដស៍	669គ្រួសារ	695គ្រួសារ	729គ្រួសារ
ចំនួនកុមារកំព្រាអាយុក្រោម១៨ឆ្នាំដោយសារអេដស៍	1,221នាក់	1,297នាក់	1,157នាក់
ចំនួនកុមារកំព្រាអាយុក្រោម១៨ឆ្នាំ (ទូទៅគ្រប់ករណី)	3,254នាក់	3,033នាក់	2,814នាក់
ចំនួនមនុស្សចាស់ជរាគ្មានទីពឹង	1,010នាក់	863នាក់	813នាក់
ចំនួនជនពិការអាចរកចំណូលបាន	640នាក់	597នាក់	610នាក់
ចំនួនជនពិការមិនអាចរកចំណូលបាន	745នាក់	586នាក់	634នាក់
ចំនួនជនពិការអាយុក្រោម១៨ឆ្នាំ	410នាក់	257នាក់	287នាក់
ចំនួនគ្រួសារដែលរងគ្រោះដោយគ្រោះធម្មជាតិ	17,752គ្រួសារ	5,809គ្រួសារ	5,305គ្រួសារ
ចំនួនជនរងគ្រោះដោយសារគ្រាប់មីននិងយុទ្ធភណ្ឌមិនទាន់ផ្ទុះ	118នាក់	71នាក់	31នាក់

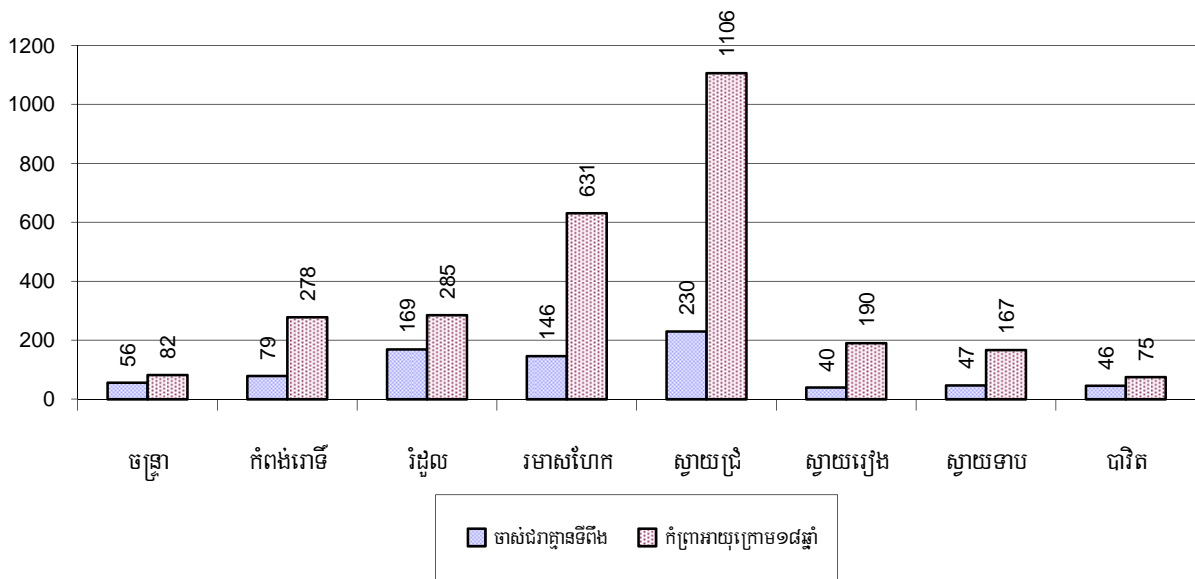
៧.៤.២ ចំនួនជនរងគ្រោះដោយការរំលោភផ្លូវភេទនិងការជួញដូរមនុស្សដែលបានកត់ត្រា តាមក្រុងស្រុក ក្នុងឆ្នាំ២០០៨



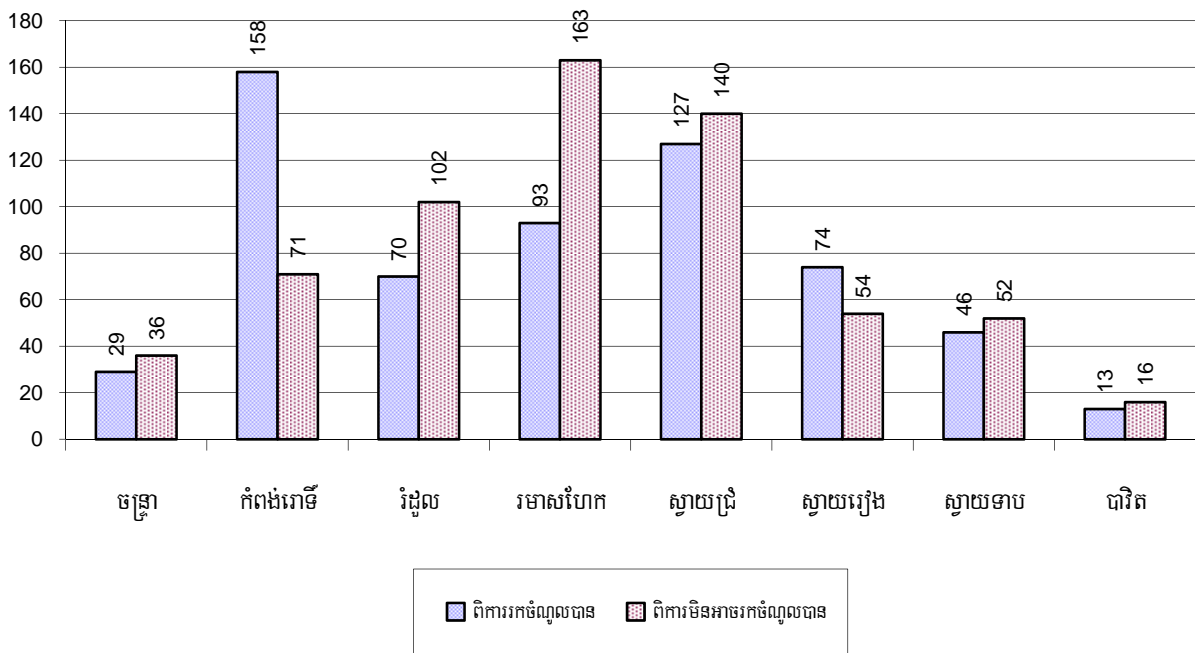
៧.៤.៣ ចំនួនគ្រួសារដែលមានសមាជិកប្រើប្រាស់គ្រឿងញៀននិងកើតជំងឺអេដស៍ដែលបានកត់ត្រា តាមក្រុងស្រុក ក្នុងឆ្នាំ២០០៨



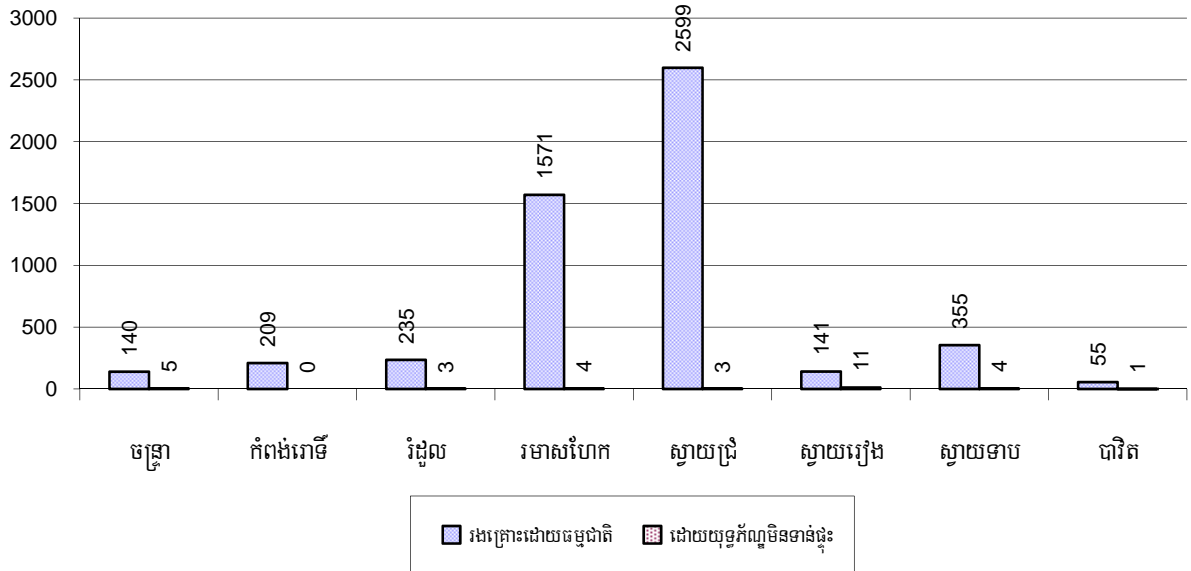
៧.៤.៤ មនុស្សចាស់ជរាគ្មានទីពឹងនិងកុមារកំព្រា/អនាម័យក្រោម១៨ឆ្នាំ តាមក្រុងស្រុកក្នុងឆ្នាំ២០០៨



៧.៤.៥ ចំនួនជនពិការអាចរកចំណូលបាននិងជនពិការមិនអាចរកចំណូលបាន តាមស្រុក ក្នុងឆ្នាំ២០០៨



៧.៤.៦ ចំនួនគ្រួសារដែលរងគ្រោះដោយគ្រោះធម្មជាតិគ្រាប់មីននិងយុទ្ធភ័ណ្ណមិនទាន់ផ្ទុះ តាមស្រុក ក្នុងឆ្នាំ២០០៨



៧.៥ អន្តោប្រវេសន៍

៧.៥.១ ស្ថិតិប្រជាជនផ្លាស់ប្តូរទីលំនៅឆ្នាំ២០០៦-២០០៨

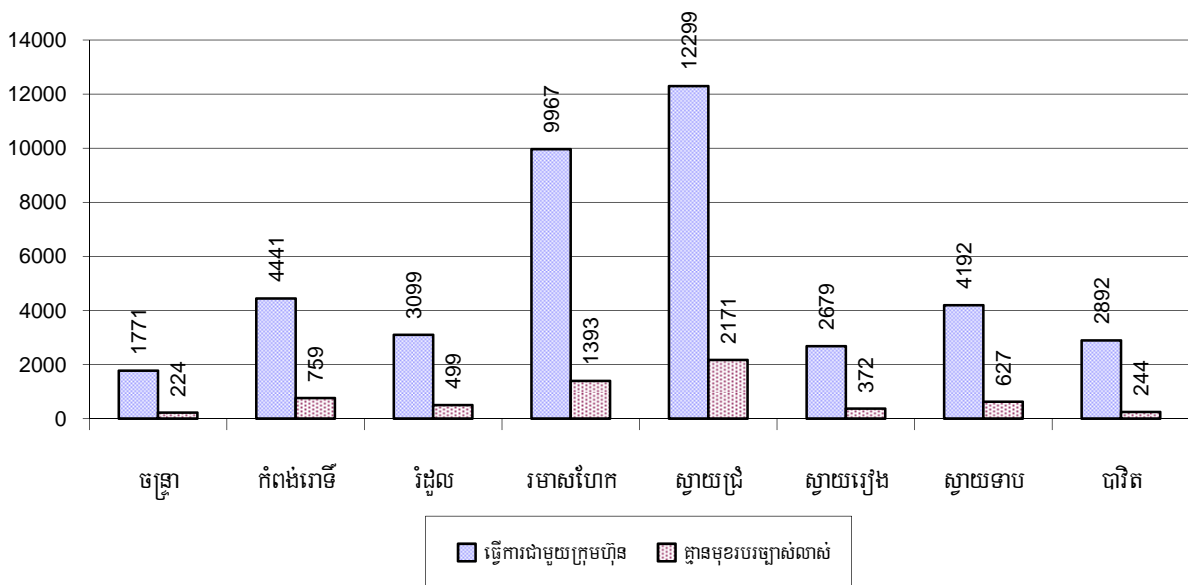
បរិយាយ	2006	2007	2008
ចំនួនគ្រួសារផ្លាស់លំនៅស្ថានចូល	455 គ្រួសារ	514 គ្រួសារ	583 គ្រួសារ
ចំនួនមនុស្សសរុប	1,823 នាក់	2,144 នាក់	2,398 នាក់
ចំនួនមនុស្សស្រី	918 នាក់	1,021 នាក់	1,213 នាក់
ចំនួនគ្រួសារផ្លាស់លំនៅស្ថានចេញ	546 គ្រួសារ	437 គ្រួសារ	411 គ្រួសារ
ចំនួនមនុស្សសរុប	2,215 នាក់	1,886 នាក់	1,714 នាក់
ចំនួនមនុស្សស្រី	1,153 នាក់	983 នាក់	797 នាក់
ចំនួនគ្រួសារចូលមកស្នាក់នៅបណ្តោះអាសន្ន	195 គ្រួសារ	219 គ្រួសារ	212 គ្រួសារ
ចំនួនមនុស្សសរុប	809 នាក់	769 នាក់	713 នាក់
ចំនួនមនុស្សស្រី	434 នាក់	395 នាក់	362 នាក់

៧.៥.២ ការធ្វើចំណាកស្រុកស្វែងរកការងារធ្វើ

បរិយាយ	2006	2007	2008	
	%	%	%	ចំនួន
ចំនួនប្រជាជនផ្លាស់ទីទៅរកការងារធ្វើជាមួយក្រុមហ៊ុនរោងចក្រ	11%	13%	13%	41,340នាក់
ចំនួនប្រជាជនផ្លាស់ទីទៅរកការងារធ្វើប៉ុន្តែមានការងារមិនពិតប្រាកដ	2%	2%	2%	6,289នាក់

សម្គាល់: គិតជាភាគរយនៃចំនួនប្រជាជនសរុបអាយុ១៨-៦០ឆ្នាំ ។

៧.៥.៣ ចំនួនមនុស្សទៅរកស៊ីក្រៅស្រុកជាមួយក្រុមហ៊ុន/រោងចក្រចូលិដឹមមុខរបរច្បាស់លាស់ក្នុងឆ្នាំ២០០៨

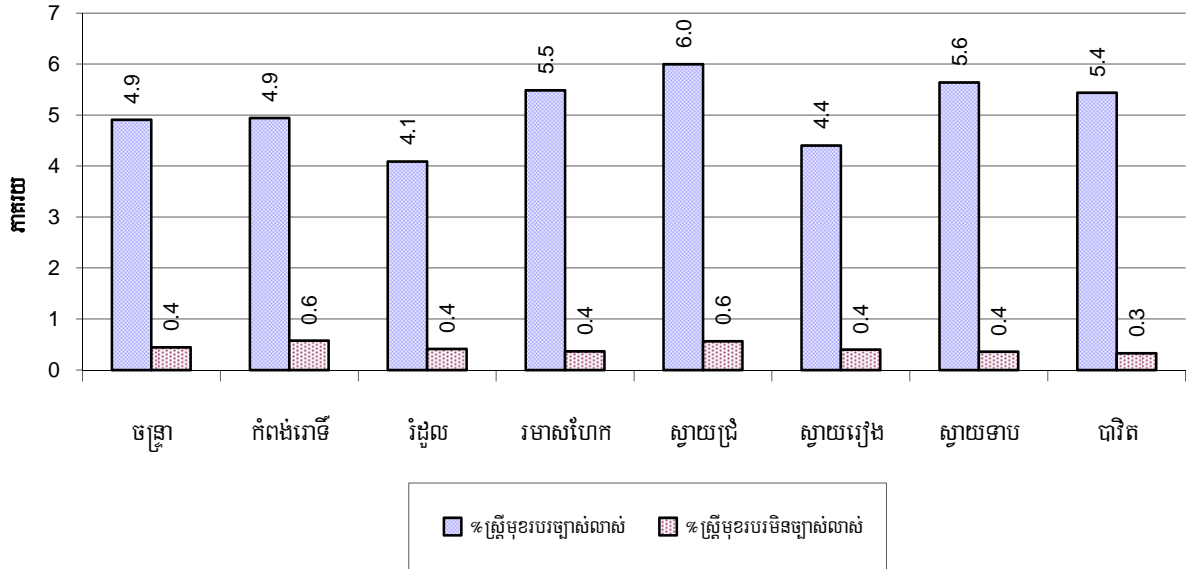


៧.៥.៤ ស្ត្រីផ្លាស់ទីលំនៅឆ្នាំ២០០៦-២០០៨

បរិយាយ	2006	2007	2008	
	%	%	%	ចំនួន
ចំនួនអ្នកផ្លាស់ទីលំនៅសរុប	7.2%	8.0%	8.5%	47,629នាក់
ចំនួនអ្នកផ្លាស់ទីលំនៅជាស្ត្រី	4.8%	5.5%	5.8%	32,504នាក់
ចំនួនអ្នកផ្លាស់ទីលំនៅសរុបដែលចេញទៅធ្វើការជាមួយក្រុមហ៊ុន/រោងចក្រ (ការងារពិតប្រាកដ)	5.9%	6.8%	7.3%	41,340នាក់
ចំនួនអ្នកផ្លាស់ទីលំនៅជាស្ត្រីមានការងារពិតប្រាកដ	4.3%	5.0%	5.3%	29,959នាក់
ចំនួនអ្នកផ្លាស់ទីលំនៅសរុបមានការងារមិនពិតប្រាកដ	1.2%	1.2%	1.1%	6,289នាក់
ចំនួនអ្នកផ្លាស់ទីលំនៅជាស្ត្រីមានការងារមិនពិតប្រាកដ	0.5%	0.5%	0.5%	2,545នាក់

សម្គាល់: គិតជាភាគរយនៃចំនួនប្រជាជនសរុប

៧.៥.៥ ភាគរយអ្នកផ្លាស់ទីលំនៅជាស្ត្រីមានមុខរបរច្បាស់លាស់និងមិនច្បាស់លាស់តាមបណ្តាក្រុងស្រុក ក្នុងឆ្នាំ២០០៨



សម្គាល់: គិតជាភាគរយនៃចំនួនប្រជាជនសរុបនៃស្រុក


៨. បរិស្ថាននិងធនធានធម្មជាតិ

៨.១ គ្រួសារពាក់ព័ន្ធជាមួយបញ្ហាធនធានធម្មជាតិនិងបរិស្ថានឆ្នាំ២០០៦-២០០៨

បរិយាយ	2006	2007	2008	
	%	%	%	ចំនួន
គ្រួសាររស់នៅដោយសារអនុផលព្រៃឈើ	0%	0%	0%	0 គ្រួសារ
គ្រួសាររស់នៅក្នុងតំបន់អភិរក្ស/ការពារ	0%	0%	0%	9 គ្រួសារ
គ្រួសារដែលមានសេវាប្រមូលសំរាម	1%	0%	1%	779 គ្រួសារ
គ្រួសារដែលទទួលបានការបំពុលបរិស្ថាន	0%	0%	0%	93 គ្រួសារ
គ្រួសារដាំដុះដែលប្រើជីគីមី	86%	86%	85%	103,146 គ្រួសារ
គ្រួសារដាំដុះដែលប្រើថ្នាំគីមីសម្លាប់សត្វល្អិត	52%	52%	51%	61,456 គ្រួសារ

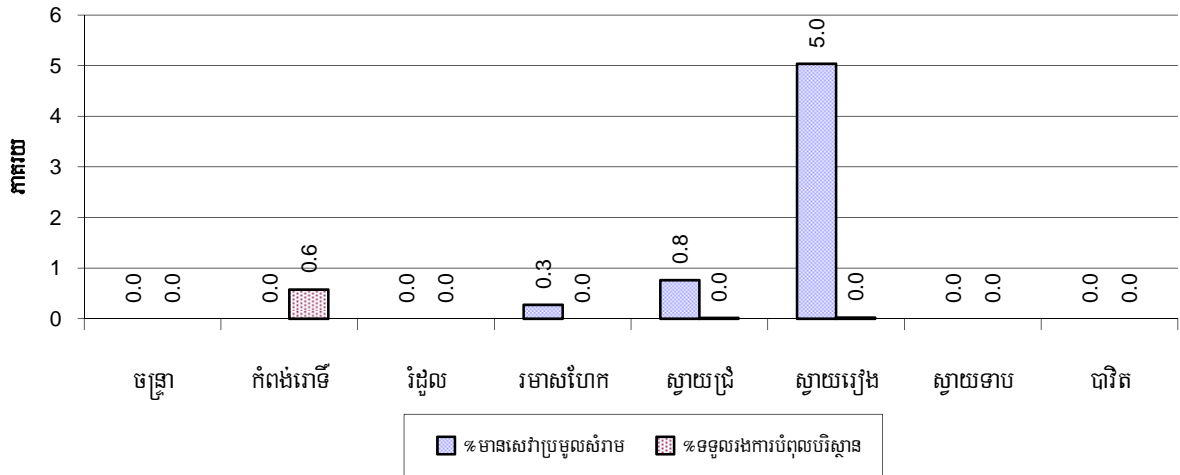
សម្គាល់: គណនាគិតជាភាគរយនៃចំនួនគ្រួសារសរុប

៨.២ ភាគរយគ្រួសារដែលជាប់ពាក់ព័ន្ធនឹងបញ្ហាធនធានធម្មជាតិតាមបណ្តាក្រុងស្រុក ក្នុងឆ្នាំ២០០៨



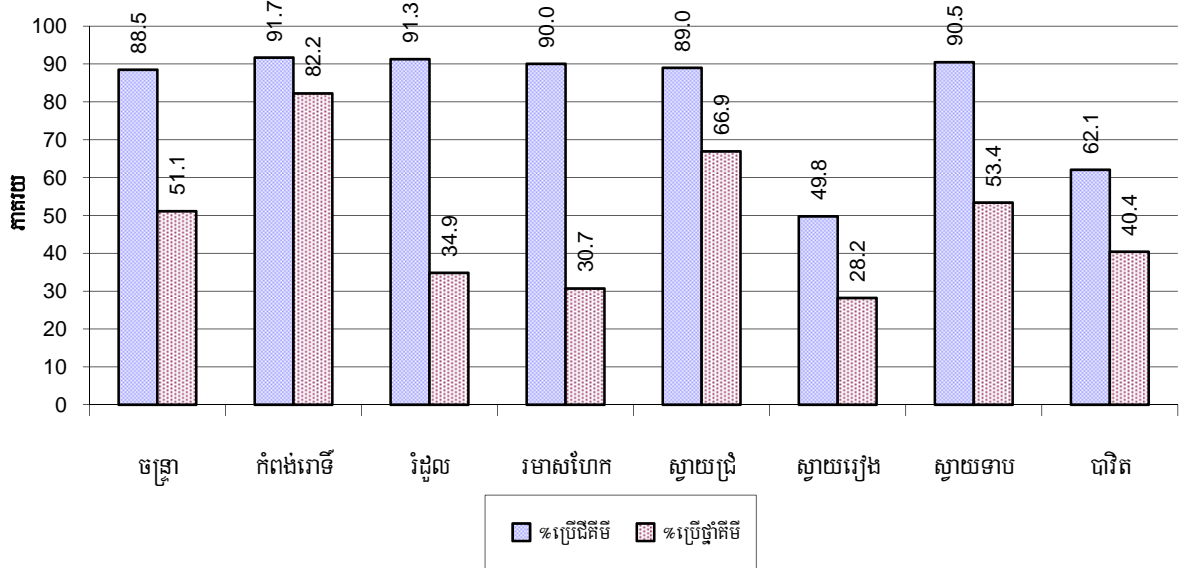
សម្គាល់: គណនាគិតជាភាគរយនៃចំនួនគ្រួសារសរុបក្នុងក្រុងស្រុក

៨.៣ ភាគរយគ្រួសារដែលប្រមូលសំរាមនិងប៉ះពាល់ដោយការបំពុលបរិស្ថានតាមក្រុងស្រុក ក្នុងឆ្នាំ២០០៨



សម្គាល់: ការប្រមូលសំរាមគិតជាភាគរយនៃចំនួនផ្ទះសំបែកក្នុងក្រុងស្រុកនីមួយៗនិងប៉ះពាល់ដោយការបំពុលបរិស្ថានគិតជាភាគរយនៃចំនួនគ្រួសារសរុបក្នុងក្រុងស្រុកនីមួយៗ ។

៨.៤ ភាគរយគ្រួសារប្រើជីគីមីនិងប្រើថ្នាំគីមីសម្រាប់សត្វល្អិតតាមក្រុងស្រុក ក្នុងឆ្នាំ២០០៨



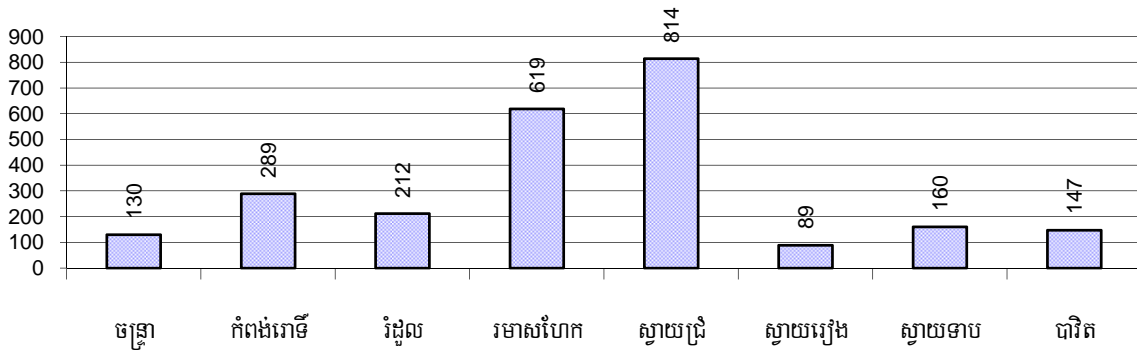
សម្គាល់: គិតជាភាគរយនៃចំនួនគ្រួសារសរុបក្នុងក្រុងស្រុកនីមួយៗ

៩. រដ្ឋបាលនិងសន្តិសុខសណ្តាប់ធ្នាប់

៩.១ ការចុះសំបុត្រកំណើតឆ្នាំ២០០៦-២០០៨

បរិយាយ	2006	2007	2008
ចំនួនទារកដែលត្រូវទៅចុះសំបុត្រកំណើតក្នុងឆ្នាំ	7,335នាក់	7,847នាក់	8,478នាក់
ចំនួនទារកដែលមិនបានចុះសំបុត្រកំណើតក្នុងឆ្នាំ	1,939នាក់	2,142នាក់	2,460នាក់
ភាគរយទារកដែលមិនបានចុះសំបុត្រកំណើតក្នុងឆ្នាំ	26%	27%	29%

៩.២ ចំនួនទារកមិនទាន់បានចុះសំបុត្រកំណើតតាមបណ្តាក្រុងស្រុកក្នុងឆ្នាំ២០០៨

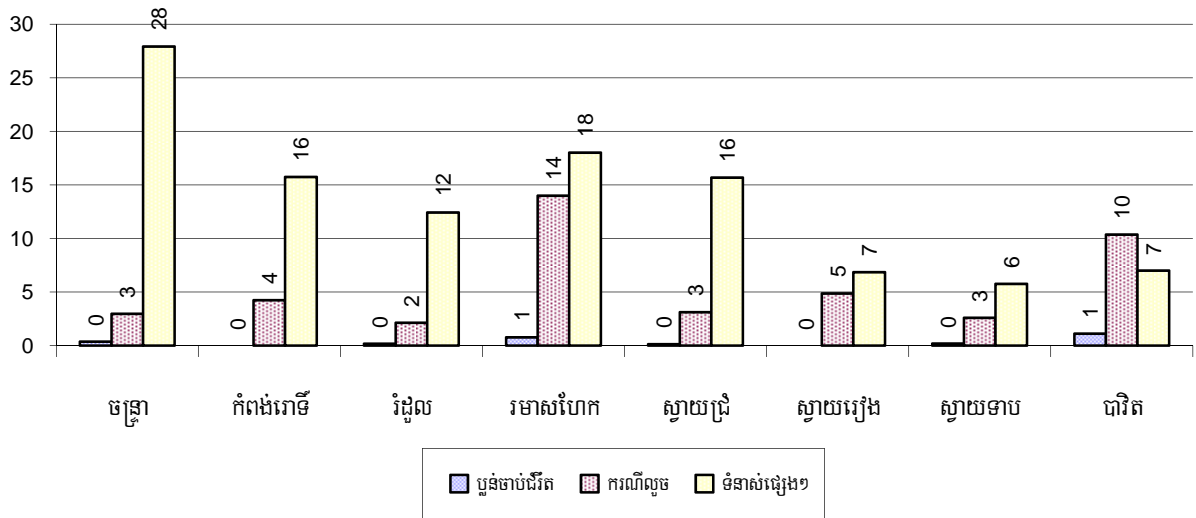


៩.៣ ចំនួនករណីអសន្តិសុខដែលបានកត់ត្រា ឆ្នាំ២០០៦-២០០៨

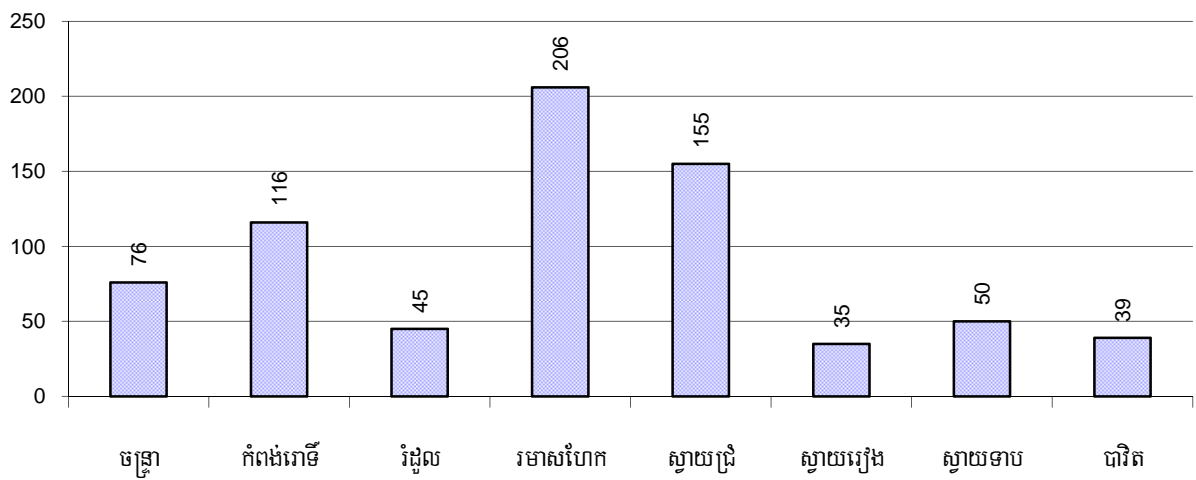
បរិយាយ	2006	2007	2008
ចំនួនករណីឃាតកម្ម-ប្លន់-ចាប់ជីវិត	42ករណី	20ករណី	19ករណី
ចំនួនករណីលួច	555ករណី	388ករណី	349ករណី
ចំនួនករណីទំនាស់ដីធ្លី	742ករណី	689ករណី	722ករណី
ចំនួនករណីទំនាស់ផ្សេងៗ	977ករណី	858ករណី	805ករណី

សម្គាល់: ទាំងនេះផ្តល់ជូនតែករណីអសន្តិសុខដែលបានកត់ត្រាតែប៉ុណ្ណោះ ។

៩.៤ ករណីឧក្រិដ្ឋកម្មដែលបានកត់ត្រាក្នុង១០០០នាក់តាមបណ្តាក្រុងស្រុកក្នុងឆ្នាំ២០០៨



៩.៥ ចំនួនករណីទំនាស់ដីធ្លីដែលបានកត់ត្រាតាមបណ្តាក្រុងស្រុកក្នុងឆ្នាំ២០០៨

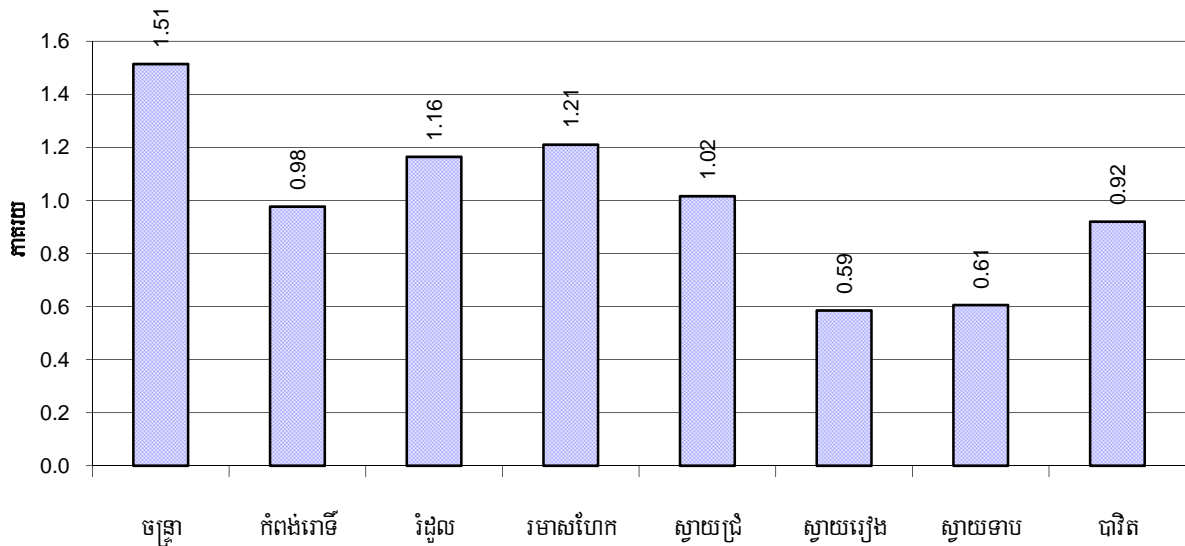


១០. យេនឌ័រ

១០.១ អំពើហិង្សាក្នុងគ្រួសារដែលបានកត់ត្រាឆ្នាំ២០០៦-២០០៨

បរិយាយ		2006	2007	2008
ចំនួនគ្រួសារដែលមានអំពើហិង្សាក្នុងគ្រួសារ		1,390 គ្រួសារ	1,255 គ្រួសារ	1,231 គ្រួសារ
ភាគរយគ្រួសារដែលមានអំពើហិង្សាក្នុងគ្រួសារ		1%	1%	1%
ចំនួនករណី(ដង) អំពើហិង្សាក្នុងគ្រួសារដែលមេភូមិរាយការណ៍		1,256 ករណី	979 ករណី	790 ករណី
ក្នុងនោះ	អំពើហិង្សាផ្លូវកាយ	846 ករណី	574 ករណី	448 ករណី
	អំពើហិង្សាផ្លូវភេទ	66 ករណី	33 ករណី	16 ករណី
	អំពើហិង្សាផ្លូវចិត្ត	184 ករណី	248 ករណី	224 ករណី
	អំពើហិង្សាផ្នែកជីវភាពសេដ្ឋកិច្ច	160 ករណី	124 ករណី	102 ករណី
សរុបចំនួនសេចក្តីសម្រេចរដ្ឋបាលផ្នែកអំពើហិង្សាក្នុងគ្រួសារ		395 ករណី	454 ករណី	507 ករណី
ភាគរយសេចក្តីសម្រេចរដ្ឋបាលផ្នែកអំពើហិង្សាក្នុងគ្រួសារ		31%	46%	64%

១០.២ ភាគរយគ្រួសារមានអំពើហិង្សាក្នុងគ្រួសារដែលបានកត់ត្រាតាមស្រុក ក្នុងឆ្នាំ២០០៨



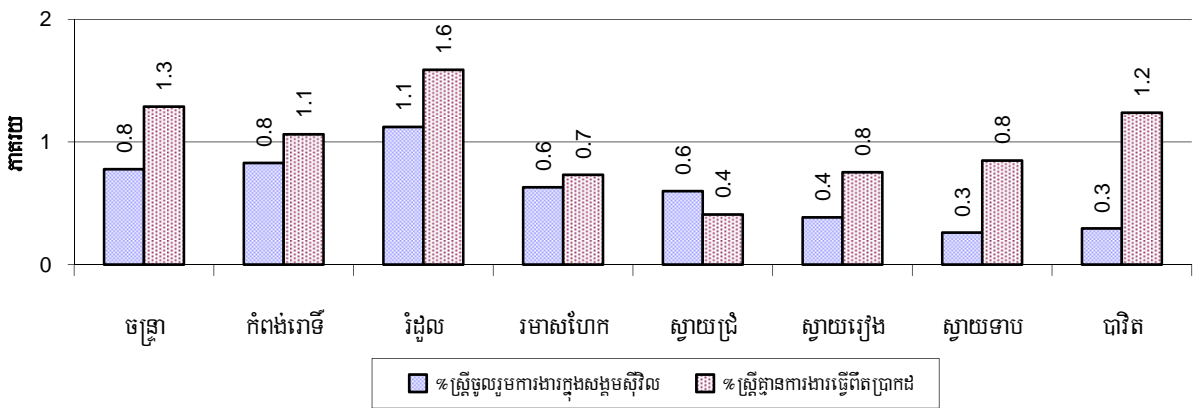
សម្គាល់: គិតជាភាគរយនៃចំនួនគ្រួសារសរុបក្នុងក្រុងស្រុកនីមួយៗ

១០.៣ ការចូលរួមរបស់ស្ត្រីឆ្នាំ២០០៦-២០០៨

បរិយាយ	2006 %	2007 %	2008	
			%	ចំនួន
ភាគរយប្រជាជនចូលរួមក្នុងការងារសង្គមស៊ីវិល	1%	1%	1%	7,056នាក់
ភាគរយស្ត្រីចូលរួមក្នុងការងារសង្គមស៊ីវិល	1%	1%	1%	3,523នាក់
ភាគរយមនុស្សអាយុ១៨-៦០ដែលគ្មានការងារធ្វើពិតប្រាកដនិងទៀងទាត់	2%	2%	2%	5,053នាក់
ភាគរយមនុស្សស្ត្រីអាយុ១៨-៦០ដែលគ្មានការងារធ្វើពិតប្រាកដនិងទៀងទាត់	1%	1%	1%	2,572នាក់

សម្គាល់: ការចូលរួមអាចមានអង្គការក្រៅរដ្ឋាភិបាលអង្គការសហគមន៍ក្រុមគណនេសហព័ន្ធស្ត្រីគណបក្សនិងអង្គការសង្គមស៊ីវិលផ្សេងៗទៀត ។ ផ្នែកទី១គណនេភាគរយនៃចំនួនប្រជាជនសរុបនិងផ្នែកទី២គណនេភាគរយនៃចំនួនប្រជាជនសរុបអាយុពី១៨-៦០ឆ្នាំ ។

១០.៤ ភាគរយស្ត្រីចូលរួមក្នុងការងារសង្គមស៊ីវិលនិងស្ត្រីអាយុ១៨-៦០ឆ្នាំ គ្មានការងារច្បាស់លាស់ តាមបណ្តាក្រុងស្រុកក្នុងឆ្នាំ២០០៨



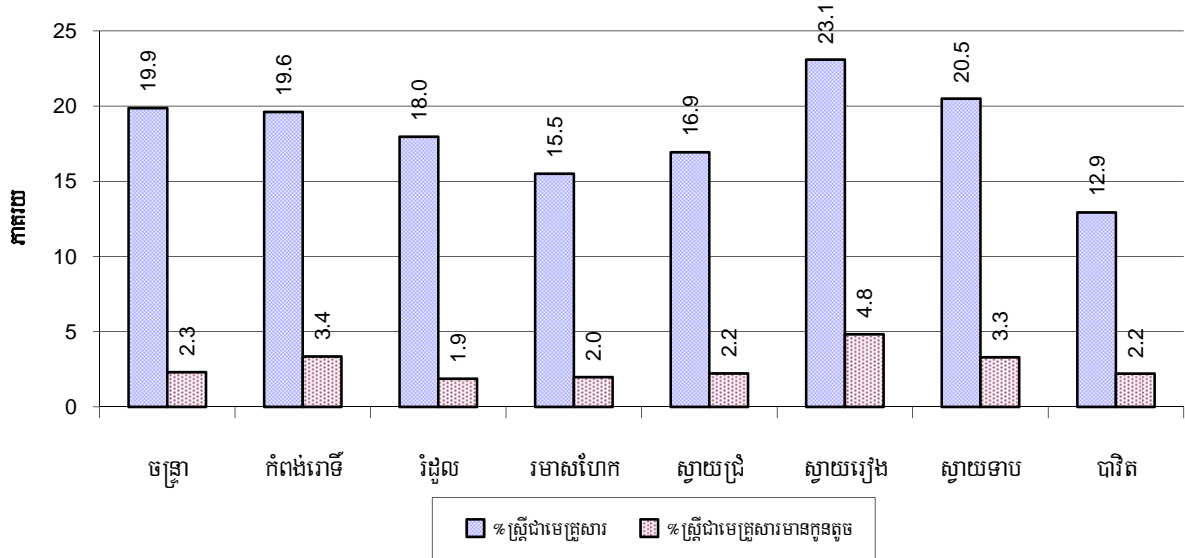
សម្គាល់: ភាគរយស្ត្រីចូលរួមក្នុងសង្គមស៊ីវិលគណនេភាគរយនៃចំនួនប្រជាជនសរុបក្នុងស្រុក ។ ភាគរយនៃស្ត្រីអាយុពី១៨-៦០ឆ្នាំដែលមានការងារមិនពិតប្រាកដគណនេភាគរយនៃចំនួនប្រជាជនសរុបអាយុពី១៨-៦០ឆ្នាំក្នុងស្រុក ។

១០.៥ ស្ត្រីជាមេគ្រួសារឆ្នាំ២០០៦-២០០៨

ប្រភេទគ្រួសារដែលមាន:	2006 %	2007 %	2008	
			%	ចំនួន
ស្ត្រីជាមេគ្រួសារ	18%	18%	18%	21,452គ្រួសារ
ស្ត្រីជាមេគ្រួសារមានកូនតូចអាយុតិចជាង៥ឆ្នាំ	3%	3%	3%	3,115គ្រួសារ

សម្គាល់: គិតជាភាគរយនៃចំនួនគ្រួសារសរុប ។

**១០.៦ ភាគរយគ្រួសារដែលស្ត្រីជាមេគ្រួសារនិងមានកូនតូចអាយុកំណត់ជាង៥ឆ្នាំ
តាមក្រុងស្រុក ក្នុងឆ្នាំ២០០៨**



សម្គាល់: គិតជាភាគរយនៃចំនួនគ្រួសារសរុបក្នុងក្រុងស្រុកនីមួយៗ ។

១១. ស្ថិតិជនជាតិដើមភាគតិចនៅក្នុងខេត្ត

១១.១ ស្ថិតិជនជាតិដើមភាគតិចនៅក្នុងក្រុងស្រុកឆ្នាំ២០០៦-២០០៨

ជនជាតិដើមភាគតិច	2006		2007		2008	
	ចំនួនគ្រួសារ	ចំនួនប្រជាជន	ចំនួនគ្រួសារ	ចំនួនប្រជាជន	ចំនួនគ្រួសារ	ចំនួនប្រជាជន
ពួង	0គ្រួសារ	10នាក់	0គ្រួសារ	0នាក់	0គ្រួសារ	0នាក់
កួយ	0គ្រួសារ	0នាក់	0គ្រួសារ	0នាក់	0គ្រួសារ	0នាក់
ស្នៀង	0គ្រួសារ	0នាក់	0គ្រួសារ	0នាក់	0គ្រួសារ	0នាក់
មិល	0គ្រួសារ	0នាក់	0គ្រួសារ	0នាក់	0គ្រួសារ	0នាក់
ក្រោល	0គ្រួសារ	0នាក់	0គ្រួសារ	0នាក់	0គ្រួសារ	0នាក់
ថ្មុន	0គ្រួសារ	0នាក់	0គ្រួសារ	0នាក់	0គ្រួសារ	0នាក់
ខោញ	0គ្រួសារ	0នាក់	0គ្រួសារ	0នាក់	0គ្រួសារ	0នាក់
ទំពួន	0គ្រួសារ	0នាក់	0គ្រួសារ	0នាក់	0គ្រួសារ	0នាក់
ចារាយ	0គ្រួសារ	0នាក់	0គ្រួសារ	0នាក់	0គ្រួសារ	0នាក់
ត្រឹង	0គ្រួសារ	0នាក់	0គ្រួសារ	0នាក់	0គ្រួសារ	0នាក់
កាវ៉ែត	0គ្រួសារ	0នាក់	0គ្រួសារ	0នាក់	0គ្រួសារ	0នាក់
ស្នួច	0គ្រួសារ	0នាក់	0គ្រួសារ	0នាក់	0គ្រួសារ	0នាក់
លន់	0គ្រួសារ	0នាក់	0គ្រួសារ	0នាក់	0គ្រួសារ	0នាក់
កាចក់	0គ្រួសារ	0នាក់	0គ្រួសារ	0នាក់	0គ្រួសារ	0នាក់
ច្រៅ	0គ្រួសារ	0នាក់	0គ្រួសារ	0នាក់	0គ្រួសារ	0នាក់
ផ្សេងៗ	0គ្រួសារ	0នាក់	0គ្រួសារ	0នាក់	0គ្រួសារ	0នាក់
សរុប	0គ្រួសារ	0នាក់	0គ្រួសារ	0នាក់	0គ្រួសារ	0នាក់

សម្គាល់: ផ្សេងៗសំដៅលើក្រុមជនជាតិដើមភាគតិចដទៃទៀតដែលមិនមានបញ្ជាក់ប្រភេទជនជាតិច្បាស់លាស់ ។

១១.២ ជនជាតិភាគតិចផ្សេងៗក្នុងខេត្តឆ្នាំ២០០៦-២០០៨

ជនជាតិភាគតិច	2006		2007		2008	
	ចំនួនគ្រួសារ	ចំនួនប្រជាជន	ចំនួនគ្រួសារ	ចំនួនប្រជាជន	ចំនួនគ្រួសារ	ចំនួនប្រជាជន
ខ្មែរឥស្លាម	7គ្រួសារ	37នាក់	9គ្រួសារ	61នាក់	1គ្រួសារ	5នាក់
វៀតណាម	46គ្រួសារ	143នាក់	24គ្រួសារ	114នាក់	63គ្រួសារ	271នាក់
ឡាវ	0គ្រួសារ	0នាក់	0គ្រួសារ	0នាក់	0គ្រួសារ	0នាក់

សម្គាល់: ចំនួនជនជាតិដើមភាគតិចនិងជនជាតិភាគតិចគឺជាទិន្នន័យបន្ថែមដូច្នោះហ្នឹងមិនបានកត់ត្រាទុក ។

ផ្នែក គ : ផែនការនិងគម្រោង

សៀវភៅទិន្នន័យខេត្ត ឆ្នាំ២០០៩: ផែនការអភិវឌ្ឍន៍ និងគម្រោងនានា

១២. សំណើគម្រោងវិនិយោគសាងសង់ប្រព័ន្ធធារាសាស្ត្រ

១២.១ សំណើគម្រោងជាអាទិភាពរបស់ក្រុងស្រុកតាមវិស័យនៅក្នុងខេត្តសម្រាប់ឆ្នាំ២០០៩

ទិន្នន័យតារាងម៉ាទ្រិចសកម្មភាពជាអាទិភាពស្រុកត្រូវបានដកស្រង់ចេញពីកម្មវិធីCDPD ។ តារាងម៉ាទ្រិចសកម្មភាពជាអាទិភាពស្រុកត្រូវបានប្រើប្រាស់នៅក្នុងសិក្ខាសាលាសមាហរណកម្មថ្នាក់ស្រុកដើម្បីបង្ហាញពីគម្រោងអ្វីខ្លះដែលឃុំសង្កាត់បានស្នើឡើងក្នុងផែនការវិនិយោគឃុំសង្កាត់សម្រាប់ឆ្នាំ២០០៩ ។ អ្នកផ្តល់ជំនួយមន្ទីរនានានឹងភ្នាក់ងារផ្សេងទៀតអាចធ្វើការពិចារណាថាតើគម្រោងណាខ្លះដែលខ្លួនចង់គាំទ្រ និង គម្រោងណាដែលមិនចាប់អារម្មណ៍ ។ ជាលទ្ធផលគឺការចុះកិច្ចព្រមព្រៀងបណ្តោះអាសន្នរវាងក្រុមប្រឹក្សាឃុំសង្កាត់និងអ្នកគាំទ្រ (អង្គការមន្ទីរជំនាញអ្នកផ្តល់ជំនួយនិងសប្បុរសជន) ។

អនុផ្នែក	ប្រភេទគំរោង	ស្រុក/ក្រុង																សរុប	
		ចន្ទា		កំពង់រោទ៍		វិជ្ជុល		រមាសហែក		ស្វាយជ្រំ		ស្វាយរៀង		ស្វាយទាប		បាវិត		សក.	ឃុំ
		សក.	ឃុំ	សក.	ឃុំ	សក.	ឃុំ	សក.	ឃុំ	សក.	ឃុំ	សក.	ឃុំ	សក.	ឃុំ	សក.	ឃុំ		
សេដ្ឋកិច្ច																			
កសិកម្ម	បណ្តុះបណ្តាលការដាំដំណាំ/ស្រូវ/បន្លែ	19	6	38	8	30	10	39	14	56	13	17	6	27	9	11	5	237	71
	បសុពេទ្យ/បសុព្យាបាល/បណ្តុះបណ្តាល	6	4	10	9	6	5	17	13	16	12	5	5	13	9	6	5	79	62
	បណ្តុះបណ្តាលបច្ចេកទេសការចិញ្ចឹមសត្វ/ផ្តល់ពូជសត្វ	2	2	1	1	9	7	17	9	14	10	5	4	8	6	2	2	58	41
	ការគាំទ្រសហគមន៍កសិករ	0	0	1	1	1	1	0	0	6	6	1	1	3	3	0	0	12	12
	សំភារៈកសិកម្ម/ពូជ/ធុរ/ថ្នាំ	9	4	4	3	10	6	33	13	25	9	11	5	28	7	5	3	125	50
	វារីវប្បកម្ម/បណ្តុះបណ្តាល	7	5	11	7	13	5	18	9	13	7	2	1	9	4	3	2	76	40
ផ្លូវលំ	ហេដ្ឋារចនាសម្ព័ន្ធផ្លូវថ្នល់	0	0	1	1	0	0	6	6	1	1	0	0	0	0	0	0	8	8
	គណៈកម្មការថែទាំផ្លូវ	0	0	1	1	0	0	2	1	8	7	1	1	3	3	1	1	16	14
	សាងសង់ហេដ្ឋារចនាសម្ព័ន្ធផ្លូវថ្នល់	6	3	11	8	8	7	20	9	9	6	6	4	6	6	0	0	66	43
	ស្តារ/ជួសជុលហេដ្ឋារចនាសម្ព័ន្ធផ្លូវថ្នល់	11	6	14	9	10	8	17	10	23	15	9	6	9	8	8	5	101	67
ធារាសាស្ត្រ	ហេដ្ឋារចនាសម្ព័ន្ធធារាសាស្ត្រ	0	0	2	1	0	0	1	1	1	1	1	1	0	0	0	0	5	4
	ការគ្រប់គ្រងធារាសាស្ត្រ	0	0	0	0	0	0	0	0	1	1	0	0	0	0	0	0	1	1
	សាងសង់ហេដ្ឋារចនាសម្ព័ន្ធធារាសាស្ត្រ	3	3	2	2	1	1	6	6	8	6	2	2	2	2	1	1	25	23
	ស្តារ/ជួសជុលហេដ្ឋារចនាសម្ព័ន្ធធារាសាស្ត្រ	10	5	13	11	2	2	8	5	11	10	3	2	5	5	2	2	54	42

សៀវភៅទិន្នន័យខេត្ត ឆ្នាំ២០០៩: ផែនការអភិវឌ្ឍន៍ និងគម្រោងនានា

អនុផ្នែក	ប្រភេទគំរោង	ស្រុក/ក្រុង														សរុប			
		ចន្ទាន		កំពង់រោទ៍		វិជ្ជមាន		រមាសហែក		ស្វាយជ្រៃ		ស្វាយរៀង		ស្វាយទាប				បរិត	
		សក.	ឃុំ	សក.	ឃុំ	សក.	ឃុំ	សក.	ឃុំ	សក.	ឃុំ	សក.	ឃុំ	សក.	ឃុំ	សក.	ឃុំ	សក.	ឃុំ
ឥណទាន	ឥណទានសាច់ប្រាក់	0	0	3	3	2	2	2	2	4	4	0	0	4	4	1	1	16	16
	ឥណទានសំភារៈកសិកម្ម	0	0	1	1	0	0	5	3	6	3	0	0	0	0	0	0	12	7
	ធនាគារសត្វ	1	1	1	1	2	2	3	3	2	2	3	1	5	2	1	1	18	13
	ការគ្រប់គ្រងឥណទាន	0	0	0	0	0	0	1	1	3	3	0	0	0	0	0	0	4	4
សេដ្ឋកិច្ចជនបទ	ផ្សេងៗ(សេដ្ឋកិច្ច)	0	0	2	2	0	0	0	0	0	0	0	0	1	1	0	0	3	3
សង្គមកិច្ច																			
សុខភាព	សុខភាពបន្តពូជ	7	4	7	4	2	2	10	7	20	8	12	7	7	6	8	4	73	42
	អេដស៍	2	2	8	6	4	4	10	6	33	13	5	5	6	6	3	3	71	45
	ផ្សព្វផ្សាយអប់រំសុខភាព	7	3	30	9	51	9	11	7	39	14	27	7	10	6	7	3	182	58
	ការចាក់វ៉ាក់សាំង	3	3	7	5	9	7	25	14	18	11	9	5	11	8	7	5	89	58
	ការផ្តល់សេវាសុខភាព	3	2	5	4	3	2	3	2	6	6	2	2	0	0	1	1	23	19
	ការពង្រឹងសមត្ថភាពសុខាភិបាល	3	3	1	1	2	1	1	1	10	7	2	2	2	2	1	1	22	18
	សុខាភិបាល/ការគ្រប់គ្រង	0	0	2	1	0	0	0	0	0	0	0	0	0	0	0	0	2	1
	ការគាំទ្រ/បណ្តុះបណ្តាលរដ្ឋបាល	3	2	5	5	1	1	10	9	6	4	2	2	10	8	2	1	39	32
	ការទប់ស្កាត់/ព្យាបាលរោគរបេង	0	0	0	0	0	0	1	1	3	2	3	2	0	0	0	0	7	5
	ការទប់ស្កាត់/ព្យាបាលគ្រុនចាញ់	0	0	0	0	0	0	2	2	1	1	0	0	1	1	0	0	4	4
	ការទប់ស្កាត់/ព្យាបាលគ្រុនឈាម	0	0	5	4	1	1	0	0	11	8	4	3	1	1	1	1	23	18
	មូលនិធិសមធម៌	0	0	1	1	0	0	1	1	0	0	1	1	0	0	0	0	3	3
	ដំណើរការមណ្ឌលសុខភាព	1	1	2	2	2	2	2	1	2	2	1	1	0	0	0	0	10	9
	ការថែទាំទារក	4	3	10	6	5	4	17	11	12	9	6	4	5	4	2	1	61	42
ការថែទាំសុខភាពកុមារ	1	1	3	2	2	2	1	1	1	1	3	1	6	4	1	1	18	13	

សៀវភៅទិន្នន័យខេត្ត ឆ្នាំ២០០៩: ផែនការអភិវឌ្ឍន៍ និងគម្រោងនានា

អនុផ្នែក	ប្រភេទគំរោង	ស្រុក/ក្រុង														សរុប			
		ចន្ទាន		កំពង់រោទិ៍		វិជ្ជុល		រមាសហែក		ស្វាយជ្រំ		ស្វាយរៀង		ស្វាយទាប				បារិត	
		សក.	ឃុំ	សក.	ឃុំ	សក.	ឃុំ	សក.	ឃុំ	សក.	ឃុំ	សក.	ឃុំ	សក.	ឃុំ	សក.	ឃុំ	សក.	ឃុំ
	ការទំលាក់ព្រួន	3	3	0	0	0	0	2	2	6	6	1	1	3	3	0	0	15	15
	ឱសថកម្ម	0	0	0	0	0	0	0	0	1	1	0	0	0	0	0	0	1	1
	អំបិលអ៊ីយូត	2	2	3	3	0	0	2	2	4	4	2	1	4	4	0	0	17	16
	ការផ្គត់ផ្គង់ទឹកស្អាត	0	0	0	0	1	1	2	2	0	0	1	1	0	0	0	0	4	4
	អនាម័យ	6	5	22	8	15	9	15	12	19	13	12	7	18	8	5	3	112	65
	សាងសង់ហេដ្ឋារចនាសម្ព័ន្ធសុខាភិបាល	0	0	2	2	1	1	4	3	1	1	0	0	0	0	0	0	8	7
	ស្ដារ/ជួសជុលហេដ្ឋារចនាសម្ព័ន្ធសុខាភិបាល	1	1	0	0	0	0	0	0	1	1	0	0	0	0	0	0	2	2
	ពិនិត្យ/ការផ្គត់ផ្គង់ទឹកស្អាត	5	3	2	2	3	3	14	14	12	10	1	1	5	5	0	0	42	38
	ជីកអណ្ដូង/ស្រះទឹកផឹក	0	0	0	0	0	0	6	5	0	0	2	2	4	4	0	0	12	11
	ស្ដារ/ជួសជុលអណ្ដូងស្រះទឹកផឹក	2	2	2	2	1	1	1	1	4	4	2	2	1	1	1	1	14	14
អប់រំ	អក្ខរកម្ម	3	2	3	1	5	2	17	6	3	2	4	1	13	8	1	1	49	23
	អាគារសិក្សា	1	1	5	5	2	2	14	11	5	5	2	2	3	3	0	0	32	29
	មត្តេយ្យនិងការថែទាំកុមារ	9	4	17	8	14	10	32	12	18	12	9	3	21	8	9	4	129	61
	ជំរុញការចូលរៀន	3	3	11	7	2	2	16	12	22	9	6	4	9	6	8	4	77	47
	កាត់បន្ថយការបោះបង់សាលា	3	2	2	2	2	2	2	2	8	5	3	3	4	2	1	1	25	19
	បណ្តុះបណ្តាលវិជ្ជាជីវៈ	1	1	3	3	1	1	2	2	6	4	3	3	1	1	0	0	17	15
	សិក្សាក្រៅប្រព័ន្ធ	0	0	0	0	0	0	0	0	2	2	0	0	0	0	0	0	2	2
	ការពង្រឹងសមត្ថភាពសិក្សាធិការ	0	0	1	1	1	1	0	0	2	2	3	1	0	0	0	0	7	5
សង្គមផ្សេងៗ	ជនពិការ/គាំទ្រ/ឧបត្ថម្ភ	0	0	1	1	0	0	0	0	1	1	3	2	0	0	0	0	5	4
	វប្បធម៌/បណ្តុះបណ្តាល	0	0	0	0	0	0	0	0	5	1	1	1	0	0	0	0	6	2
	កុមារកំព្រា/គាំទ្រ/ឧបត្ថម្ភ	0	0	0	0	0	0	1	1	11	5	2	1	1	1	0	0	15	8

សៀវភៅទិន្នន័យខេត្ត ឆ្នាំ២០០៩: ផែនការអភិវឌ្ឍន៍ និងគម្រោងនានា

អនុផ្នែក	ប្រភេទគំរោង	ស្រុក/ក្រុង																សរុប	
		ចន្ទាន		កំពង់រោទ៍		វិជ្ជុល		រមាសហែក		ស្វាយជ្រំ		ស្វាយរៀង		ស្វាយទាប		បារិត			
		សក.	ឃុំ	សក.	ឃុំ	សក.	ឃុំ	សក.	ឃុំ	សក.	ឃុំ	សក.	ឃុំ	សក.	ឃុំ	សក.	ឃុំ	សក.	ឃុំ
	ជនងាយរងគ្រោះ/គាំទ្រ/ឧបត្ថម្ភ	1	1	2	2	0	0	2	2	3	2	1	1	0	0	0	0	9	8
	មនុស្សចាស់/គាំទ្រ/ឧបត្ថម្ភ	0	0	0	0	1	1	0	0	2	2	0	0	0	0	0	0	3	3
ការគ្រប់គ្រងធនធានធម្មជាតិនិងបរិស្ថាន																			
អប់រំធនធានធម្មជាតិនិង បរិស្ថាន	ការបណ្តុះបណ្តាលអប់រំផ្នែកធនធានធម្មជាតិនិងបរិស្ថាន	13	6	21	10	23	10	22	13	18	11	10	7	11	9	10	5	128	71
	ការយោសាសនាផ្សព្វផ្សាយផ្នែកធនធានធម្មជាតិនិងបរិស្ថាន	1	1	0	0	3	2	5	5	1	1	3	2	0	0	1	1	14	12
ការពារធនធានធម្មជាតិ	ការដាំឈើ	2	2	4	4	6	4	18	9	12	10	4	1	6	4	1	1	53	35
	ការការពារធនធានជលផល	6	5	9	4	10	5	5	5	9	7	5	4	4	2	4	4	52	36
	ការការពារធនធានព្រៃឈើ	2	2	2	1	0	0	2	2	0	0	0	0	0	0	0	0	6	5
	ការការពារសត្វព្រៃ/ទ្រព្យសម្បត្តិវត្ថុបុរាណ	3	3	1	1	0	0	0	0	1	1	0	0	0	0	0	0	5	5
ការគ្រប់គ្រងបរិស្ថាន	ការគ្រប់គ្រងកាកសំណល់/ការបំពុលបរិស្ថាន	1	1	4	3	3	2	2	2	7	4	5	4	2	2	7	3	31	21
រដ្ឋបាលនិងសន្តិសុខ																			
រដ្ឋបាលឃុំសង្កាត់	ការកសាងសមត្ថភាពក្រុមប្រឹក្សាឃុំសង្កាត់	3	2	15	9	20	9	36	16	34	13	12	7	11	8	12	4	143	68
	ការរៀបចំកសាងផែនការឃុំ	0	0	1	1	1	1	1	1	1	1	2	2	1	1	0	0	7	7
	សំភារៈ/សង្ហារឹមឃុំសង្កាត់	4	3	5	5	1	1	14	7	5	4	11	6	1	1	1	1	42	28
	ការកសាងផែនការប្រើប្រាស់ដីធ្លី	11	6	12	10	22	9	25	14	14	11	6	4	11	8	8	5	109	67
សន្តិសុខមូលដ្ឋាន	សន្តិសុខមូលដ្ឋាន	9	4	3	3	2	2	24	13	8	7	7	3	0	0	3	3	56	35
	ការដោះមីន	0	0	0	0	0	0	0	0	1	1	0	0	0	0	0	0	1	1
សង្គមជនបទ	ផ្សព្វផ្សាយព័ត៌មាន/ច្បាប់ផ្សេងៗ	7	4	6	4	9	7	2	2	6	4	11	6	0	0	3	3	44	30
	សហគមន៍ជនបទ	2	2	2	2	0	0	2	2	6	5	3	2	1	1	1	1	17	15
យេនឌ័រ																			
គាំទ្រគោលនយោបាយ យេនឌ័រ	បច្ច្រាបយេនឌ័រ	5	3	10	7	11	5	5	5	18	12	12	6	4	4	7	4	72	46

សៀវភៅទិន្នន័យខេត្ត ឆ្នាំ២០០៩: ផែនការអភិវឌ្ឍន៍ និងគម្រោងនានា

អនុផ្នែក	ប្រភេទគំរោង	ស្រុក/ក្រុង																សរុប	
		ចន្ទា		កំពង់រោទ៍		រំដួល		រមាសហែក		ស្វាយជ្រំ		ស្វាយរៀង		ស្វាយទាប		បារិត			
		សក.	ឃុំ	សក.	ឃុំ	សក.	ឃុំ	សក.	ឃុំ	សក.	ឃុំ	សក.	ឃុំ	សក.	ឃុំ	សក.	ឃុំ	សក.	ឃុំ
	កសាងសមត្ថភាពយេនឌ័រ	7	4	4	2	9	6	44	15	20	14	7	3	13	9	3	2	107	55
	សិទ្ធិស្ត្រីនិងកុមារ	11	6	12	6	14	7	43	16	30	15	13	5	18	9	7	5	148	69
	វិជ្ជាជីវៈស្ត្រី	4	4	6	5	7	6	7	5	10	7	8	3	7	3	3	3	52	36
ការការពារតាមផ្លូវច្បាប់ យេនឌ័រ	អំពើហិង្សាក្នុងគ្រួសារ	4	4	19	8	7	7	19	16	18	15	11	7	9	9	7	5	94	71
	ការជួញដូរស្ត្រីនិងកុមារ	8	5	6	6	4	4	10	9	11	10	5	5	3	3	1	1	48	43
	ការការពារកុមារ	9	5	3	2	1	1	15	10	9	7	2	2	3	2	2	2	44	31

សម្គាល់: សក. ជាចំនួនសកម្មភាពនានាដែលស្នើឡើងទាក់ទងនឹងវិស័យរង។ ឃុំ ជាចំនួនឃុំសង្កាត់ដែលស្នើសកម្មភាពឡើងទាក់ទងនឹងវិស័យរង។

១២.២ ចំណាយសរុបនៃគម្រោងមូលនិធិហ្វូស្តាត់តាមវិស័យ ពីឆ្នាំ២០០៥ដល់ឆ្នាំ២០០៨

វិស័យ	តម្លៃសរុបគិតជាលានរៀល							
	ចន្ទា	កំពង់រោទ៍	រំដួល	រមាសហែក	ស្វាយជ្រំ	ស្វាយរៀង	ស្វាយទាប	បារិត
អប់រំ		274.63	123.52	446.54	347.94		54.00	
គមនាគមន៍ជនបទ	527.10	1089.49	1457.01	2612.13	2506.50	244.48	1175.52	678.70
គមនាគមន៍ទីប្រជុំជន						379.30		
ប្រព័ន្ធស្រោចស្រព	188.02	157.12		118.59	626.96	237.04	177.91	65.55
ប្រឡាយដោះទឹកនិងការការពារទឹកជំនន់ ទីប្រជុំជន						24.99		

ប្រភព:PID

១៣. គម្រោងថ្នាក់ស្រុកឆ្នាំ២០០៦-២០០៩

គម្រោងផ្តួចផ្តើមថ្នាក់ស្រុកបានផ្តល់មូលនិធិដោយដានីដានិងដេហ្វីត (Danida and DFID) និង តាមរយៈគម្រោងគាំទ្រការអភិវឌ្ឍប្រជាធិបតេយ្យតាមរយៈវិមជ្ឈការនិងវិសហមជ្ឈការ (ភី.អែស.ឌី.ឌី) PSDD (UNDP, DFID and SIDA) ។

ការផ្តល់មូលនិធិសម្រាប់ឆ្នាំ២០០៦-២០០៨

រវាងឆ្នាំ២០០៦និង២០០៨មាន១៤ខេត្តផ្តល់មូលនិធិដោយPSDD និង១០ខេត្តទៀតផ្តល់មូលនិធិដោយដានីដានិងដេហ្វីត (Danida and DFID) ។ បញ្ជីឈ្មោះខេត្តនិងអ្នកដែលផ្តល់មូលនិធិមានដូចខាងក្រោម:

ដានីដានិងដេហ្វីត (Danida and DFID) បានផ្តល់មូលនិធិសម្រាប់គម្រោងសាកល្បង ពង្រឹងសមត្ថភាព

ថ្នាក់ស្រុក (DIPs):

កំពង់ចាម	កំពង់ស្ពឺ	កោះកុង	ក្រចេះ	មណ្ឌលគីរី
ពោធិសាត់	រតនៈគីរី	សៀមរាប	ព្រះសីហនុ	កែប

PSDD បានផ្តល់មូលនិធិសម្រាប់គម្រោងសាកល្បងពង្រឹងសមត្ថភាពថ្នាក់ស្រុក (DIPs):

បន្ទាយមានជ័យ	បាត់ដំបង	កំពង់ឆ្នាំង	កណ្តាល	ភ្នំពេញ
ព្រៃវែង	ស្វាយរៀង	តាកែវ	កំពង់ធំ	ព្រះវិហារ
ស្ទឹងត្រែង	កំពត	ឧត្តមានជ័យ	ប៉ៃលិន	

ការផ្តល់មូលនិធិសម្រាប់ឆ្នាំ២០០៩

ក្នុងឆ្នាំ២០០៩មានការផ្តល់ប្រែប្រួលទៅនឹងខេត្តមួយចំនួន ដែលបានផ្តល់មូលនិធិដោយចរន្តពីរ ។ ដានីដានិងដេហ្វីត (Danida and DFID) នៅផ្តល់មូលនិធិដល់១០ខេត្តដូចមុនដដែល ពួកគេបានផ្តល់មូលនិធិ៣ឆ្នាំកន្លងមក ប៉ុន្តែបានបន្ថែម ២ខេត្ត ទៀតគឺខេត្តកំពង់ធំនិងខេត្តកំពត ។ ក្នុងឆ្នាំ២០០៩នេះPSDD បានផ្តល់មូលនិធិសម្រាប់១២ខេត្ត និងដានីដានិងដេហ្វីត (Danida and DFID) ផ្តល់មូលនិធិសម្រាប់១២ខេត្ត ។

សៀវភៅទិន្នន័យខេត្ត ឆ្នាំ២០០៩: ផែនការអភិវឌ្ឍន៍ និងគម្រោងនានា

១៣.១ គម្រោងហេដ្ឋារចនាសម្ព័ន្ធផ្លូវថ្នល់នៅថ្នាក់ស្រុកឆ្នាំ២០០៦-២០០៩

១៣.១.១ គម្រោងហេដ្ឋារចនាសម្ព័ន្ធផ្លូវថ្នល់ថ្នាក់ស្រុកឆ្នាំ២០០៦-២០០៨

ប្រភេទ ក្រុង	ឆ្នាំ	ឈ្មោះគម្រោង	ភ្នាក់ងារអនុវត្ត	ចំនួនថវិកា ដុល្លារ	លទ្ធផល/សមត្ថភាពគម្រោង	អ្នកទទួលបាន
រំដួល	2007	ជួសជុលផ្លូវជាតិ និងក្រាលខ្សាច់ភ្នំប្រវែង ១.៣១៣ គ.ម	អន្តរឃុំ	\$6,826		
រំដួល	2008	ជួសជុលផ្លូវក្រាលខ្សាច់ភ្នំ	គ.កអន្តរឃុំ	\$7,500	៩៨០ម	៦៣៩៧
ស្វាយជ្រំ	2006	ស្តារប្រឡាយ៧មករា	មន្ទីរធនធានទឹក	\$11,483		
ស្វាយជ្រំ	2007	ជួសជុលផ្លូវជាតិ និងក្រាលខ្សាច់ភ្នំប្រវែង ១.២ គ.ម	អន្តរឃុំ	\$5,265		
ស្វាយជ្រំ	2007	ជួសជុលផ្លូវជាតិ និងក្រាលខ្សាច់ភ្នំ	អន្តរឃុំ	\$3,075		
ស្វាយជ្រំ	2008	ជួសជុលផ្លូវក្រាលខ្សាច់ភ្នំ	គ.កអន្តរឃុំ	\$7,872	១២៧៩ម	៩៦២៥

១៣.១.២ គម្រោងហេដ្ឋារចនាសម្ព័ន្ធផ្លូវថ្នល់ក្រុងស្រុកក្នុងឆ្នាំ២០០៩

ស្រុក/ក្រុង	ឈ្មោះគម្រោង	វិស័យ	ភ្នាក់ងារអនុវត្ត	ថវិកា	លទ្ធផល/ សមត្ថភាពគម្រោង	ចំនួនអ្នកទទួលបាន		លទ្ធផល សំរេច	កត់សំគាល់បញ្ហានៃ លទ្ធផលសម្រេច
						សរុប	ស្រី		
រំដួល	ជួសជុលផ្លូវក្រាលខ្សាច់ភ្នំ	ផ្លូវលំជនបទ	គណៈកម្មការអចិន្ត្រៃយ៍	\$17,218	2438m (1900m to be constructed)	6,642	3,525	0%	គ្មានអ្នកដេញថ្លៃចូលរួមលើកទី១ គ្រោង ដេញលើកទី២ នៅថ្ងៃទី ២៤ ខែកក្កដា
ស្វាយជ្រំ	ជួសជុលផ្លូវក្រាលខ្សាច់ភ្នំ	ផ្លូវលំជនបទ	គណៈកម្មការអចិន្ត្រៃយ៍	\$20,250	4050m (3190 m to be constructed)	16,353	8,486	100%	

បច្ចុប្បន្នភាពចុងក្រោយថ្ងៃទី ៣០ មិថុនា ឆ្នាំ២០០៩

សៀវភៅទិន្នន័យខេត្ត ឆ្នាំ២០០៩: ផែនការអភិវឌ្ឍន៍ និងគម្រោងនានា

១៣.២ គម្រោងសេវាកម្មផ្តួចផ្តើមនៅថ្នាក់ស្រុកឆ្នាំ២០០៦-២០០៩

១៣.២.១ គម្រោងសេវាកម្មផ្តួចផ្តើមថ្នាក់ស្រុកឆ្នាំ២០០៦-២០០៨

ស្រុក ក្រុង	ឆ្នាំ	ឈ្មោះគម្រោង	ភ្នាក់ងារអនុវត្ត	ចំនួនថវិកា ដុល្លារ	លទ្ធផល/សមត្ថភាពគម្រោង	អ្នកទទួលបាន
រំដួល	២០០៧	វគ្គបច្ចេកទេសដាំស្រូវ	កសិកម្មស្រុក	\$525		
រំដួល	២០០៧	វគ្គពង្រឹងសមត្ថភាពសមាជិកក្រុមប្រឹក្សាឃុំ	មេឃុំ	\$175		
រំដួល	២០០៧	ការអប់រំចំណេះដឹងអំពីសិទ្ធិមនុស្ស	មេឃុំ	\$220		
រំដួល	២០០៧	ផ្សព្វផ្សាយច្បាប់ប្រឆាំងអំពើហិង្សាក្នុងគ្រួសារ	មេឃុំ	\$220		
រំដួល	២០០៧	វគ្គពង្រឹងសមត្ថភាពពេទ្យឆ្មប	មណ្ឌលសុខភាព	\$710		
រំដួល	២០០៧	បណ្តុះបណ្តាលជំនាញវិជ្ជាជីវៈដល់ស្ត្រី	កិច្ចការនារីស្រុក	\$1,550		
រំដួល	២០០៧	គំរោងដាំកូនឈើ	មេឃុំ	\$630		
រំដួល	២០០៧	បណ្តុះបណ្តាលបច្ចេកទេសដឹកបំប៉ន	កសិកម្មស្រុក	\$150		
រំដួល	២០០៧	វគ្គពង្រឹងសមត្ថភាពថ្នាក់ភូមិ	មេឃុំ	\$192		
រំដួល	២០០៧	វគ្គអប់រំចំណេះដឹងបរិស្ថាន និងច្បាប់បរិស្ថាន	មេឃុំ	\$52		
ស្វាយជ្រំ	២០០៦	ផ្សព្វផ្សាយច្បាប់ភូមិបាល	សុរិយោដី	\$840		
ស្វាយជ្រំ	២០០៦	ផ្សព្វផ្សាយច្បាប់ជលផល	កសិកម្ម	\$850		
ស្វាយជ្រំ	២០០៦	ផ្សព្វផ្សាយអំពីស្ថានភាពកុមារ កិច្ចការពារពិសេស ប្រថុយប្រថាន	សង្គមកិច្ច	\$844		
ស្វាយជ្រំ	២០០៦	គាំទ្រកម្មវិធីចាក់វ៉ាក់សាំងការពារកុមារ	សុខាភិបាល	\$1,211		
ស្វាយជ្រំ	២០០៦	ផ្សព្វផ្សាយបច្ចេកទេសសាងសង់បង្គន់ អនាម័យតាមគ្រួសារ	អភិវឌ្ឍន៍ជនបទ	\$544		

សៀវភៅទិន្នន័យខេត្ត ឆ្នាំ២០០៩: ផែនការអភិវឌ្ឍន៍ និងគម្រោងនានា

ស្រុក ក្រុង	ឆ្នាំ	ឈ្មោះគម្រោង	ភ្នាក់ងារអនុវត្ត	ចំនួនថវិកា ដុល្លារ	លទ្ធផល/សមត្ថភាពគម្រោង	អ្នកទទួលបាន
ស្វាយជ្រំ	២០០៦	ផលិតសំភារៈផ្សព្វផ្សាយបច្ចេកទេសដាំនិងថែរក្សាកូនឈើ	រដ្ឋបាលព្រៃឈើ	\$450		
ស្វាយជ្រំ	២០០៦	ពង្រឹងស្ត្រីក្នុងកិច្ចអភិវឌ្ឍន៍	កិច្ចការនារី	\$900		
ស្វាយជ្រំ	២០០៦	ពង្រឹងសណ្តាប់ធ្នាប់សាធារណៈ	អធិការដ្ឋានន.ប	\$360		
ស្វាយជ្រំ	២០០៧	ពង្រឹងការចុះអត្រានុកូលដ្ឋាន	សាលាស្រុក	\$113		
ស្វាយជ្រំ	២០០៧	ពង្រឹងសមត្ថភាពភូមិ	សាលាស្រុក	\$434		
ស្វាយជ្រំ	២០០៧	ពង្រឹងតួនាទីស្ត្រីក្នុងការអភិវឌ្ឍន៍	កិច្ចការនារីស្រុក	\$122		
ស្វាយជ្រំ	២០០៧	ផ្សព្វផ្សាយអំពីគ្រុនផ្តាសាយបក្សី	មណ្ឌលសុខភាព	\$244		
ស្វាយជ្រំ	២០០៧	អប់រំមាតា បិតាឱ្យបញ្ជូនកូនចុះឈ្មោះចូលរៀន	អប់រំស្រុក	\$897		
ស្វាយជ្រំ	២០០៧	ផ្សព្វផ្សាយពីការប្រើប្រាស់អាវុធ និងគ្រឿងផ្ទុះខុសច្បាប់	ប៉ូលីសស្រុក	\$267		
ស្វាយជ្រំ	២០០៧	អប់រំពីការញៀនផ្តាំ និងច្បាប់ពាក់ព័ន្ធ	ប៉ូលីសស្រុក	\$238		
ស្វាយជ្រំ	២០០៧	ផ្សព្វផ្សាយពីការការពារជំងឺអេដស៍	សង្គមកិច្ចស្រុក	\$233		
ស្វាយជ្រំ	២០០៧	ពង្រឹងសមត្ថភាពឆ្លបបូរាណ	មណ្ឌលសុខភាព	\$155		
ស្វាយជ្រំ	២០០៧	ផ្សព្វផ្សាយដល់អាជីវករអោយយល់ដឹងពីផលប៉ះពាល់បរិស្ថាន (កាកសំណល់រឹង)	បរិស្ថានស្រុក	\$206		
ស្វាយជ្រំ	២០០៧	ពង្រឹងសមត្ថភាពប្រជាការពារ	ប៉ូលីសស្រុក	\$238		
ស្វាយជ្រំ	២០០៧	ផ្សព្វផ្សាយច្បាប់ភូមិបាល	សុរិយោដីស្រុក	\$229		

១៣.២.២ គម្រោងសេវាកម្មផ្តល់សេវាស្រុកក្នុងឆ្នាំ២០០៩

ស្រុក/ ក្រុង	ឈ្មោះគម្រោង	វិស័យ	ភ្នាក់ងារ អនុវត្ត	ថវិកា	លទ្ធផល គម្រោង	ចំនួនអ្នកទទួលបាន		លទ្ធផល សំរេច	កត់សំគាល់បញ្ហា នៃលទ្ធផលសម្រេច
						សរុប	ស្រី		
រំដួល	បណ្តុះបណ្តាលអំពីផលិតកម្មដំណាំស្រូវ	កសិកម្ម	កសិកម្មស្រុក	\$392	៤ វគ្គ	200	175	0%	កំពុងអនុវត្ត
រំដួល	បណ្តុះបណ្តាលអំពីប្រព័ន្ធកសិកម្មចម្រុះ	កសិកម្ម	កសិកម្មស្រុក	\$294	៣ វគ្គ	150	90	0%	កំពុងអនុវត្ត
រំដួល	ផ្សព្វផ្សាយច្បាប់ប្រឆាំងការជួញដូរស្រ្តីនិងកុមារ	យេនឌ័រ	ការិយាល័យស្រុក	\$294	៣ វគ្គ/៣ ឃុំ	150	85	100%	បញ្ចប់រួចរាល់
រំដួល	បណ្តុះបណ្តាលមេភូមិអំពីការប្រមូលស្ថិតិតាម ក្រុមអាយុ និងការគ្រប់គ្រង ផ្នែកអប់រំ	អប់រំ	ការិយាល័យស្រុក	\$980	១០ វគ្គ/១០ ឃុំ	500	410	40%	កំពុងអនុវត្ត
រំដួល	ពង្រឹងសមត្ថភាពក្រុមប្រឹក្សាឃុំនិងមេភូមិ	រដ្ឋបាល សន្តិសុខ និង សណ្តាប់ធ្នាប់ សង្គម	ការិយាល័យស្រុក	\$588	៦ វគ្គ/៦ ឃុំ	300	185	85%	កំពុងអនុវត្ត
រំដួល	ចាត់វិធានការប្រឆាំងការនេសាទខុស ច្បាប់	កសិកម្ម	អធិការស្រុក	\$392	៤ វគ្គ/៤ ឃុំ	200	115	100%	បញ្ចប់រួចរាល់
រំដួល	ការចុះបញ្ជីដីធ្លី និងផ្តល់បណ្តុះបណ្តាលប្រជាជន	ការរៀបចំដីដី/ កម្មសិទ្ធិដីធ្លី	ភូមិបាលស្រុក	\$4,000	៨០ ប័ណ្ណ	210	125	0%	កំពុងអនុវត្ត
រំដួល	អប់រំការគ្រប់គ្រងដីនិងប្រើប្រាស់ដី	ការរៀបចំដីដី/ កម្មសិទ្ធិដីធ្លី	ភូមិបាលស្រុក	\$980	១០ វគ្គ/១០ ឃុំ	500	350	100%	បញ្ចប់រួចរាល់
រំដួល	អប់រំបរិស្ថាន	ការគ្រប់គ្រងធនធាន ធម្មជាតិ/ បរិស្ថាន	ការិយាល័យ បរិស្ថាន	\$490	៥ វគ្គ/៥ ឃុំ	500	350	0%	
រំដួល	ការថែទាំសុខភាពមាតានិងទារក	សុខភាព	មណ្ឌលសុខភាព	\$196	២ វគ្គ/២ ឃុំ	100	70	0%	កំពុងអនុវត្ត
រំដួល	អប់រំទឹកស្អាតនិងអនាម័យ តាមដានជម្ងឺរាត និងរលាកផ្លូវដង្ហើម	សុខភាព	មណ្ឌលសុខភាព	\$196	៣ វគ្គ/២ ឃុំ	100	75	0%	កំពុងអនុវត្ត
រំដួល	ផ្សព្វផ្សាយច្បាប់ប្រឆាំងអំពើហិង្សាក្នុង គ្រួសារ	យេនឌ័រ	ការិយាល័យនារីស្រុក	\$980	១០ វគ្គ/១០ ឃុំ	500	370	100%	បញ្ចប់រួចរាល់
ស្វាយជ្រំ	វគ្គបណ្តុះបណ្តាលបច្ចេកទេសកសិកម្ម	កសិកម្ម	កសិកម្មស្រុក	\$330	៦ វគ្គ/ ១៧ ឃុំ	207	82	100%	បញ្ចប់រួចរាល់
ស្វាយជ្រំ	បណ្តុះបណ្តាលអំពីជីវកម្មស្តី	កសិកម្ម	កសិកម្មស្រុក	\$385	៧ វគ្គ/ ១៧ ឃុំ	230	135	100%	បញ្ចប់រួចរាល់
ស្វាយជ្រំ	ផ្សព្វផ្សាយការចាក់វ៉ាក់សាំងសត្វ	កសិកម្ម	កសិកម្មស្រុក	\$378	៧ វគ្គ/ ១៧ ឃុំ	272	183	0%	

សៀវភៅទិន្នន័យខេត្ត ឆ្នាំ២០០៩: ផែនការអភិវឌ្ឍន៍ និងគម្រោងនានា

ស្រុក/ ក្រុង	ឈ្មោះគម្រោង	វិស័យ	ភ្នាក់ងារ អនុវត្ត	ថវិកា	លទ្ធផល គម្រោង	ចំនួនអ្នកទទួលបាន		លទ្ធផល សំរេច	កត់សំគាល់បញ្ហា នៃលទ្ធផលសម្រេច
						សរុប	ស្រី		
ស្វាយជ្រំ	ធ្វើបង្ហាញកសិករ អំពីពូជស្រូវមានគុណភាពខ្ពស់	កសិកម្ម	កសិកម្មស្រុក	\$385	៧ វត្ត/ ១៧ ឃុំ	230	125	0%	
ស្វាយជ្រំ	ផ្សព្វផ្សាយប្រជាជនបញ្ជូនកូនឱ្យទៅ ចូលរៀន	អប់រំ	អប់រំស្រុក	\$880	១៦ វត្ត/ ១៦ ឃុំ	480	204	100%	បញ្ចប់រួចរាល់
ស្វាយជ្រំ	បណ្តុះបណ្តាលភាពជាអ្នកដឹកនាំចំពោះ ក្រុមប្រឹក្សាឃុំ	រដ្ឋបាល សន្តិសុខ និង សណ្តាប់ធ្នាប់ សង្គម	ការិយាល័យស្រុក	\$220	៤ វត្ត/ ១៧ ឃុំ	131	28	0%	
ស្វាយជ្រំ	ពង្រឹងសមត្ថភាពក្រុមប្រឹក្សាឃុំ	រដ្ឋបាល សន្តិសុខ និង សណ្តាប់ធ្នាប់ សង្គម	ការិយាល័យស្រុក	\$220	៥ វត្ត/ ១៧ ឃុំ	131	28	0%	
ស្វាយជ្រំ	ពង្រឹងសមត្ថភាពក្រុមប្រឹក្សាឃុំនិងមេភូមិ	រដ្ឋបាល សន្តិសុខ និង សណ្តាប់ធ្នាប់ សង្គម	ការិយាល័យស្រុក	\$275	៦ វត្ត/ ១៧ ឃុំ	168	48	0%	
ស្វាយជ្រំ	ផ្សព្វផ្សាយការចាក់វ៉ាក់សាំងស្រ្តីនិងកុមារ	សុខភាព	មណ្ឌលសុខភាព	\$330	៦ វត្ត/ ១៧ ឃុំ	204	97	0%	
ស្វាយជ្រំ	អប់រំច្បាប់ភូមិបាល	ការរៀបចំផែនដី/ កម្មសិទ្ធិដីធ្លី	ភូមិបាលស្រុក	\$440	៨ វត្ត/ ១៧ ឃុំ	289	165	100%	បញ្ចប់រួចរាល់
ស្វាយជ្រំ	ពង្រឹងក្រុមការពារខ្លួនឯង	រដ្ឋបាល សន្តិសុខ និង សណ្តាប់ធ្នាប់ សង្គម	អធិការស្រុក	\$330	៦ វត្ត/ ១៧ ឃុំ	204	105	0%	
ស្វាយជ្រំ	ពង្រឹងសមត្ថភាពប្តីស្រីស្នើរដ្ឋបាល	រដ្ឋបាល សន្តិសុខ និង សណ្តាប់ធ្នាប់ សង្គម	អធិការស្រុក	\$275	៥ វត្ត/ ១៧ ឃុំ	170	92	0%	
ស្វាយជ្រំ	អប់រំយុវជនអំពីការប្រើប្រាស់គ្រឿង ញៀន	រដ្ឋបាល សន្តិសុខ និង សណ្តាប់ធ្នាប់ សង្គម	អធិការស្រុក	\$432	៨ វត្ត/ ១៧ ឃុំ	289	113	0%	
ស្វាយជ្រំ	អប់រំអនាម័យមូលដ្ឋាន តាមគ្រួសារ	សុខភាព	ការិយាល័យសង្គមកិច្ច	\$440	៨ វត្ត/ ១៧ ឃុំ	255	125	0%	
ស្វាយជ្រំ	ផ្សព្វផ្សាយច្បាប់ប្រឆាំងអំពើហិង្សាក្នុង គ្រួសារ	យេនឌ័រ	ការិយាល័យនារីស្រុក	\$495	៩ វត្ត/ ១៧ ឃុំ	340	250	100%	បញ្ចប់រួចរាល់
ស្វាយជ្រំ	ផ្សព្វផ្សាយច្បាប់ប្រឆាំងការជួញដូរស្រ្តី និងកុមារ	សង្គមកិច្ច	ការិយាល័យនារីស្រុក	\$935	៩ វត្ត/ ១៧ ឃុំ	510	307	100%	បញ្ចប់រួចរាល់

បច្ចុប្បន្នភាពចុងក្រោយថ្ងៃទី ៣០ មិថុនា ឆ្នាំ២០០៩

១៣.៣ គម្រោងអន្តរឃុំសង្កាត់ឆ្នាំ២០០៨-២០០៩

១៣.៣.១ គម្រោងអន្តរឃុំសង្កាត់ឆ្នាំ២០០៨

ស្រុក/ខណ្ឌ	ឃុំ សង្កាត់ ទីតាំងគម្រោង	ឃុំ/សង្កាត់ ទទួលបាន	លទ្ធផល	បរិមាណ ឬ ទំហំ	ឯកតា	តំលៃ កិច្ចសន្យា	ប្រភពទុន (ដុល្លារអាមេរិក)	
							មូលនិធិ អន្តរសង្កាត់	សហគមន៍
ចន្ទ្រា	មេសថ្នក .សំរោង	មេសថ្នក/សំរោង/ច្រេស	ផ្លូវក្រាលខ្សាច់ភ្នំ	3,630	ម៉ែត្រ	\$30,129.00	\$29,979.00	\$80.00
សរុបស្រុក ចន្ទ្រា						\$30,129.00	\$29,979.00	\$80.00
កំពង់រោង	ខ្សែត្រ/សំឡី/ ត្នោត	ខ្សែត្រ/សំឡី/ត្នោត	ផ្លូវក្រាលខ្សាច់ភ្នំ	3,760	ម៉ែត្រ	\$30,080.00	\$30,000.00	\$80.00
សរុបស្រុក កំពង់រោង						\$30,080.00	\$30,000.00	\$80.00
រមាសហែក	អណ្តូងត្របែក	អណ្តូងត្របែក ត្រស់	សង់អគារសិក្សា ថ្មប្រក់ក្បឿង	4	បន្ទប់	\$31,200.00	\$31,140.00	\$60.00
សរុបស្រុក រមាសហែក						\$31,200.00	\$31,140.00	\$60.00
ស្វាយទាប	អូក្តាម/សំបូរ/ត្រពាំង	សំបូរ/រមាំងថ្កោល/ស្វាយរំពារ	ជួសជុលផ្លូវក្រាលខ្សាច់ភ្នំ	3,500	ម៉ែត្រ	\$33,097.00	\$32,972.00	\$125.00
សរុបស្រុក ស្វាយទាប						\$33,097.00	\$32,972.00	\$125.00
សរុបខេត្ត ស្វាយរៀង						\$124,506.00	\$124,091.00	\$345.00

១៣.៣.២ គម្រោងអន្តរឃុំសង្កាត់ឆ្នាំ២០០៩

ស្រុក/ខណ្ឌ	ឃុំសង្កាត់ទីតាំងគំរោង	ឃុំ/សង្កាត់ទទួលផល	លទ្ធផល	បរិមាណ ឬ ទំហំ	ឯកតា	តំលៃកិច្ចសន្យា	ប្រភពទុន(ដុល្លារអាមេរិក)	
							មូលនិធិអន្តរសង្កាត់	សហគមន៍
ចន្ទ្រា	ព្រៃគគី.ព្រៃអង្កាញ់	ព្រៃគគី.ព្រៃអង្កាញ់	ផ្លូវក្រាលខ្សាច់ភ្នំ	3,763	ម៉ែត្រ	\$28,009.80	\$27,909.80	\$100.00
			លូទោលកាត់ផ្លូវ	2	កន្លែង			
សរុបសំរាប់ស្រុកចន្ទ្រា						\$28,009.80	\$27,909.80	\$100.00
កំពង់រោង	សំឡី/ស្វាយតាយាន	សំឡី/ស្វាយតាយាន	ផ្លូវក្រាលខ្សាច់ភ្នំ	5,088	ម៉ែត្រ	\$29,866.60	\$29,801.60	\$65.00
សរុបសំរាប់ស្រុកកំពង់រោង						\$29,866.60	\$29,801.60	\$65.00
រមាសហែក	ចន្ទ្រី/ត្រពាំងស្មៅ/អង្គប្រស្រែ	ចន្ទ្រី/ត្រពាំងស្មៅ/អង្គប្រស្រែ	ផ្លូវក្រាលគ្រួសក្រហម	7,080	ម៉ែត្រ	\$29,328.50	\$29,223.50	\$105.00
			ផ្លូវក្រាលគ្រួសក្រហម	1,972	ម៉ែត្រ			
សរុបសំរាប់ស្រុករមាសហែក						\$29,328.50	\$29,223.50	\$105.00
ស្វាយទាប	អូក្តាម/សំបួរ/ត្រពាំង	សំបួរ/រមាំងថ្កោល/ស្វាយរំពារ	ជួសជុលផ្លូវក្រាលខ្សាច់ភ្នំ	3,500	ម៉ែត្រ	\$24,977.00	\$24,887.00	\$90.00
សរុបសំរាប់ស្រុកស្វាយទាប						\$24,977.00	\$24,887.00	\$90.00
សរុបខេត្តស្វាយរៀង						\$112,181.90	\$111,821.90	\$360.00

ប្រភព: គម្រោងអន្តរឃុំក្រសួងមហាផ្ទៃ(នាយកដ្ឋានរដ្ឋបាលមូលដ្ឋាន) គម្រោងអភិបាលកិច្ចមូលដ្ឋាន-DDLG/UNDP

គិតត្រឹមដំណាច់ : ថ្ងៃទី៣១ ខែ សីហា ឆ្នាំ២០០៩

១៣.៤ ថវិកានិយោគខេត្ត(PIF)និងថវិកានិយោគស្រុក(DIF)

ថវិកានិយោគខេត្តនិងស្រុកទទួលបានពីម្ចាស់ជំនួយ PSDD, DANIDA, UNICEF, IFAD and CANADA ។ ទោះបីយ៉ាងណានៅក្នុងផ្នែកនេះយើងបញ្ចូលគម្រោងថវិកានិយោគខេត្ត និង ស្រុកដែលបានផ្តល់ដោយភិរេសឌី និង ដានីដា(PSDDandDANIDA) តាមរយៈកម្មវិធីគ្រប់គ្រងធនធានធម្មជាតិនិងជីវភាពរស់នៅ(NRML) ។

១៣.៤.១ ថវិកានិយោគខេត្តនិងថវិកានិយោគស្រុកឆ្នាំ២០០៨

បញ្ជីលទ្ធផលរបស់គ.ជ.អ.ប			ថវិកា
ពិពណ៌នាលទ្ធផល	ឯកតា	បរិមាណ	
ចំណងជើងផ្នែកគាំទ្រ: ការគាំទ្រដល់ផ្នែកគ្រប់គ្រងកិច្ចសន្យានិងរដ្ឋបាល			លេខកូដផ្នែក: 20/CAU/08-01
ចំណាយគាំទ្រដល់មន្ត្រីផ្នែកគ្រប់គ្រងកិច្ចសន្យា	ខែ	12	\$12,119.60
គាំទ្រការងាររដ្ឋបាលកម្មវិធី	ខែ	12	\$2,973.34
មន្ត្រីគាំទ្រកម្មវិធី	ខែ	12	\$1,560.00
បណ្តុះបណ្តាលនិងពង្រឹងសមត្ថភាពដោយ/សំរាប់មន្ត្រីផ្នែកគ្រប់គ្រងកិច្ចសន្យា	នាក់-ថ្ងៃ	(10F+35M)X2D	\$11,560.00
ចំនាយជាថ្លៃហេតុ			\$2,708.74
សរុបរងរបស់ផ្នែកគាំទ្រ			\$30,921.68
ចំណងជើងផ្នែកគាំទ្រ: ការគាំទ្រដល់ផ្នែកហិរញ្ញវត្ថុ			លេខកូដផ្នែក: 20/FIN/08-01
គាំទ្រដល់មន្ត្រីហិរញ្ញវត្ថុនៃគ.ប្រ.	ខែ	12	\$6,200.00
គាំទ្រដល់មន្ត្រីគណនាគារខេត្ត	ខែ	12	\$8,520.00
បណ្តុះបណ្តាលនិងកសាងសមត្ថភាពដោយ/សំរាប់មន្ត្រីហិរញ្ញវត្ថុ	នាក់-ថ្ងៃ	(0F+30M)X1D	\$145.00
ចំនាយជាថ្លៃហេតុ			\$0.00
សរុបរងរបស់ផ្នែកគាំទ្រ			\$14,865.00
ចំណងជើងផ្នែកគាំទ្រ: ការគាំទ្រដល់ផ្នែកគាំទ្របច្ចេកទេស			លេខកូដផ្នែក: 20/TSU/08-01
គាំទ្រដល់ផ្នែកគាំទ្របច្ចេកទេសនៃគ.ប្រ.	ខែ	12	\$10,024.56
បណ្តុះបណ្តាលនិងពង្រឹងសមត្ថភាពដោយផ្នែកគាំទ្របច្ចេកទេសនៃគ.ប្រ.	នាក់-ថ្ងៃ	(0F+240M)X1D	\$395.00
ចំនាយជាថ្លៃហេតុ			\$0.00
សរុបរងរបស់ផ្នែកគាំទ្រ			\$10,419.56
ចំណងជើងផ្នែកគាំទ្រ: ការគាំទ្រដល់គម្រោងគាំទ្រការអភិវឌ្ឍន៍តាមបែបប្រជាធិបតេយ្យតាមរយៈវិមជ្ឈការនិងវិសហមជ្ឈការ			លេខកូដផ្នែក: 20/PSD/08-01
ចំណាយគាំទ្របុគ្គលិកគំរោងគាំទ្រការអភិវឌ្ឍន៍បែបប្រជាធិបតេយ្យតាមរយៈវិមជ្ឈការនិងវិសហមជ្ឈការ	ខែ	12	\$17,745.00
បុគ្គលិកគាំទ្រគំរោងគាំទ្រការអភិវឌ្ឍន៍បែបប្រជាធិបតេយ្យតាមរយៈវិមជ្ឈការនិងវិសហមជ្ឈការ	ខែ	13	\$3,900.00
ចំនាយជាថ្លៃហេតុ			\$0.00
សរុបរងរបស់ផ្នែកគាំទ្រ			\$21,645.00
ចំណងជើងផ្នែកគាំទ្រ: ការគាំទ្រដល់ផ្នែករដ្ឋបាលមូលដ្ឋាន			លេខកូដផ្នែក: 20/LAU/08-01
គាំទ្រដល់ផ្នែករដ្ឋបាលមូលដ្ឋាននៃគ.ប្រ.	ខែ	12	\$37,672.00
រៀបចំសមាជក្រុមប្រឹក្សាឃុំ/សង្កាត់	សមាជ	1	\$6,715.50
ក្រុមការងារគណនេយ្យភាព	ខែ	4	\$2,265.50
ចំណាយផ្សេងទៀតសំរាប់ផ្នែករដ្ឋបាលមូលដ្ឋាន	ខែ	12	\$4,100.00
បណ្តុះបណ្តាលនិងពង្រឹងសមត្ថភាពសំរាប់ផ្នែករដ្ឋបាលមូលដ្ឋាននៃគ.ប្រ.	នាក់-ថ្ងៃ	(F+M)X2D	\$2,425.22

សៀវភៅទិន្នន័យខេត្ត ឆ្នាំ២០០៩: ផែនការអភិវឌ្ឍន៍ និងគម្រោងនានា

បញ្ជីលទ្ធផលរបស់គ.ជ.អ.ប			ថវិកា
ពិពណ៌នាលទ្ធផល	ឯកតា	បរិមាណ	
បណ្តុះបណ្តាលនិងពង្រឹងសមត្ថភាពដោយផ្នែករដ្ឋបាលមូលដ្ឋាននៃគ.ប្រ	ថ្ងៃ	(F+M)X2D	\$11,753.88
ចំនាយជាថ្លៃហេតុ			\$0.00
សរុបអររបស់ផ្នែកគាំទ្រ			\$64,932.10
ចំណងជើងកិច្ចសន្យា:សាកល្បងពង្រឹងតួនាទីថ្នាក់ស្រុកវិជ្ជមាន			លេខកិច្ចសន្យា:20/D03/0803-00
ការគាំទ្រសំភារៈការិយាល័យ	ប្រចាំខែ	11	\$1,608.00
ការត្រួតពិនិត្យតាមដានការអនុវត្តគំរោងប្រកួតប្រជែង	នាក់-ថ្ងៃ	622	\$613.50
សាងសង់វិជ្ជាសិក្សា	ម៉ែត្រ	1500	\$8,120.00
ការអប់រំបន្តអំពីសុខភាព	នាក់-ថ្ងៃ	(298F+410M)X7D	\$2,505.00
បណ្តុះបណ្តាលអំពីការប្រឆាំងនឹងអំពើហិង្សាក្នុងគ្រួសារ	នាក់-ថ្ងៃ	(120F+350M)X1D	\$870.00
ចំនាយជាថ្លៃហេតុ			\$149.50
សរុបអររបស់កិច្ចសន្យា			\$13,866.00
ចំណងជើងកិច្ចសន្យា:សាកល្បងពង្រឹងតួនាទីថ្នាក់ស្រុកស្វាយជ្រំ			លេខកិច្ចសន្យា:20/D05/0805-00
ការគាំទ្រសំភារៈការិយាល័យ	ប្រចាំខែ	11	\$1,908.20
ការត្រួតពិនិត្យតាមដានការអនុវត្តគំរោងប្រកួតប្រជែង	នាក់-ថ្ងៃ	28	\$613.50
សាងសង់វិជ្ជាសិក្សា	ម៉ែត្រ	1370	\$7,863.80
ការចូលរួមកិច្ចប្រជុំនិងសិក្ខាសាលាផ្សេងៗ	នាក់-ថ្ងៃ	(F+M)X1D	\$396.00
ការអប់រំបន្តអំពីសុខភាព	នាក់-ថ្ងៃ	(235F+450M)X1D	\$850.00
កសិករបានទទួលការបណ្តុះបណ្តាលពីបច្ចេកទេសផ្សេងៗដោយរក្សាស្រូវស្រែនិងការបង្កាញ	នាក់-ថ្ងៃ	(175F+300M)X1D	\$688.00
ការគ្រប់គ្រងស្ថិតិប្រជាពលរដ្ឋ	នាក់	(30F+64M)X1D	\$85.00
ការបណ្តុះបណ្តាលអំពីការយល់ដឹង/ដំណោះស្រាយជម្លោះដីធ្លី	នាក់-ថ្ងៃ	(227F+390M)X1D	\$520.00
បណ្តុះបណ្តាលអំពីសន្តិសុខសង្គម	នាក់-ថ្ងៃ	(F+M)X1D	\$601.97
ការអប់រំអំពីច្បាប់/បទដ្ឋានជលផល	នាក់-ថ្ងៃ	(F+M)X1D	\$550.00
ការអប់រំបន្តអំពីសុខភាព	នាក់-ថ្ងៃ	(300F+530M)X1D	\$80.00
ចំនាយជាថ្លៃហេតុ			\$9.73
សរុបអររបស់កិច្ចសន្យា			\$14,166.20
ចំណងជើងកិច្ចសន្យា:គាំទ្រដល់ការអប់រំមធ្យមសិក្សានៅតំបន់ជនបទ			លេខកិច្ចសន្យា:20/EDU/0801-01
សាងសង់បន្ទប់សាលារៀន	ថ្នាក់រៀន	3	\$19,454.00
ការគាំទ្រប្រតិបត្តិការ	ខែ/មុខរបស់	12	\$7,371.30
ការចុះតាមដាន	នាក់-ថ្ងៃ	36	\$115.50
ការវាយតម្លៃ	របាយការណ៍	1	\$113.00
ចំនាយជាថ្លៃហេតុ			\$5.50
សរុបអររបស់កិច្ចសន្យា			\$27,059.30
ចំណងជើងកិច្ចសន្យា:ការគាំទ្រការទប់ស្កាត់និងប្រឆាំងការជួញដូរមនុស្សនិងកុមារ			លេខកិច្ចសន្យា:20/GEN/0801-00
ពង្រឹងសមត្ថភាពដល់មន្ត្រីមន្ទីរកិច្ចការនារី	នាក់-ថ្ងៃ	(6F+8M)X2D	\$3,000.00
ចំនាយជាថ្លៃហេតុ			\$0.00
សរុបអររបស់កិច្ចសន្យា			\$3,000.00
ចំណងជើងកិច្ចសន្យា:គាំទ្រការផ្សព្វផ្សាយនិងអប់រំសុខភាពនៅឆ្នាំ២០០៨			លេខកិច្ចសន្យា:20/HEA/0801-00
ការគាំទ្រប្រតិបត្តិការ	ខែ/មុខរបស់	11	\$275.00

សៀវភៅទិន្នន័យខេត្ត ឆ្នាំ២០០៩: ផែនការអភិវឌ្ឍន៍ និងគម្រោងនានា

បញ្ជីលទ្ធផលរបស់គ.ជ.អ.ប			ថវិកា
ពិពណ៌នាលទ្ធផល	ឯកតា	បរិមាណ	
ការចុះតាមដាន	នាក់-ថ្ងៃ	88	\$308.00
ការវាយតម្លៃ	របាយការណ៍	1	\$108.00
ការអប់រំបន្តអំពីសុខភាព	នាក់-ថ្ងៃ	(2028F+546M)X1 D	\$5,281.00
ចំនាយជាមធ្យោបាយ			\$28.00
សរុបរងរបស់កិច្ចសន្យា			\$6,000.00
ចំណងជើងកិច្ចសន្យា: ការគាំទ្រវគ្គផ្សព្វផ្សាយច្បាប់ភូមិបាលច្បាប់ដល់សហគមន៍និរតិវិវិដោះស្រាយទំនាស់ដីធ្លី			លេខកិច្ចសន្យា: 20/LUM/0801-01
ការគាំទ្រប្រតិបត្តិការ	ខែ/មុខរបស់	12	\$275.00
ការចុះតាមដាន	នាក់-ថ្ងៃ	64	\$304.00
ការវាយតម្លៃ	របាយការណ៍	1	\$71.00
ការបណ្តុះបណ្តាលអំពីការយល់ដឹង/ដំណោះស្រាយជម្លោះដីធ្លី	នាក់-ថ្ងៃ	(338F+4030M)X1 D	\$6,513.45
ចំនាយជាមធ្យោបាយ			\$0.05
សរុបរងរបស់កិច្ចសន្យា			\$7,163.50
ចំណងជើងកិច្ចសន្យា: គាំទ្រការយល់ដឹងពីបរិស្ថាន			លេខកិច្ចសន្យា: 20/NRM/0801-00
ការគាំទ្រប្រតិបត្តិការ	ខែ/មុខរបស់/នាក់	12	\$544.50
ការចុះតាមដាន	នាក់-ថ្ងៃ	12	\$147.00
ការអប់រំនិងការយល់ដឹងអំពីបរិស្ថាននិងធនធានធម្មជាតិ	នាក់-ថ្ងៃ	(402F+905M)X1 D	\$2,898.00
ចំនាយជាមធ្យោបាយ			\$110.50
សរុបរងរបស់កិច្ចសន្យា			\$3,700.00
ចំណងជើងកិច្ចសន្យា: គាំទ្រដល់ការបណ្តុះបណ្តាលវិជ្ជាជីវៈដល់ជនក្រីក្រ			លេខកិច្ចសន្យា: 20/PBW/0801-01
ការគាំទ្រប្រតិបត្តិការ	ខែ/មុខរបស់	12	\$0.00
ការវាយតម្លៃ	របាយការណ៍	1	\$0.00
បណ្តុះបណ្តាលអំពីការយល់ដឹងពីវិស័យ	នាក់-ថ្ងៃ	(1F+26M)X1 D	\$60.00
ចំនាយជាមធ្យោបាយ			\$0.00
សរុបរងរបស់កិច្ចសន្យា			\$60.00
ចំណងជើងកិច្ចសន្យា: គាំទ្រដល់ការផ្សព្វផ្សាយព័ត៌មានស្តីពីការអភិវឌ្ឍន៍ខេត្ត			លេខកិច្ចសន្យា: 20/PIN/0801-00
ផ្សព្វផ្សាយតាមទូរទស្សន៍	ចំនួនផ្សាយ	75	\$2,250.00
ការគាំទ្រប្រតិបត្តិការ	ខែ/មុខរបស់	12	\$180.00
ការវាយតម្លៃ	របាយការណ៍	1	\$20.00
ចំនាយជាមធ្យោបាយ			\$50.00
សរុបរងរបស់កិច្ចសន្យា			\$2,500.00
ចំណងជើងកិច្ចសន្យា: គាំទ្រដល់ដំណើរការកសាងផែនការខេត្តឆ្នាំ២០០៨			លេខកិច្ចសន្យា: 20/PLA/0801-00
សមាហរណកម្មផែនការថ្នាក់ស្រុក	សិក្ខាសាលា	7	\$1,723.50
មូលដ្ឋានទិន្នន័យ	សៀវភៅទិន្នន័យ	290	\$3,839.00
ផែនការវិនិយោគអភិវឌ្ឍន៍ខេត្ត	ផ.វ.អ.ខ	1	\$419.00

សៀវភៅទិន្នន័យខេត្ត ឆ្នាំ២០០៩: ផែនការអភិវឌ្ឍន៍ និងគម្រោងនានា

បញ្ជីលទ្ធផលរបស់គ.ជ.អ.ប			ថវិកា
ពិពណ៌នាលទ្ធផល	ឯកតា	បរិមាណ	
ការគាំទ្រប្រតិបត្តិការ	ខែ/មុខរបស់	11	\$1,666.00
ការវាយតម្លៃ	របាយការណ៍	1	\$277.50
ចំនាយជាមធ្យម			\$0.00
សរុបអង្គប្រតិបត្តិការ			\$7,925.00
ចំណងជើងកិច្ចសន្យា: គាំទ្រដល់ការកែលម្អអរដ្ឋវិស័យរបស់ឃុំក្នុងខេត្តស្វាយរៀង			លេខកិច្ចសន្យា: 20/RRD/0801-00
សាងសង់វិទ្យុស៊ីនតេឡេវិស្ត	ម៉ែត្រ	1470	\$10,529.00
ការចុះតាមដាន	នាក់-ថ្ងៃ	60	\$555.00
ការគាំទ្រប្រតិបត្តិការ	ខែ/មុខរបស់	11	\$1,012.60
ចំនាយជាមធ្យម			\$5.64
សរុបអង្គប្រតិបត្តិការ			\$12,102.24
ចំណងជើងកិច្ចសន្យា: គាំទ្រដល់ដំណើរការបណ្តុះបណ្តាលវិជ្ជាជីវៈ			លេខកិច្ចសន្យា: 20/SOC/0801-01
ការគាំទ្រប្រតិបត្តិការ	ខែ/មុខរបស់	12	\$120.00
ការវាយតម្លៃ	របាយការណ៍	1	\$124.50
ការបណ្តុះបណ្តាលវិជ្ជាជីវៈ	នាក់-ថ្ងៃ	(20F+0M)X1D	\$2,663.50
ចំនាយជាមធ្យម			\$92.00
សរុបអង្គប្រតិបត្តិការ			\$3,000.00
ចំណងជើងកិច្ចសន្យា: គាំទ្រការទប់ស្កាត់ការជួញដូរកុមារក្នុងវិស័យទេសចរណ៍			លេខកិច្ចសន្យា: 20/TOU/0801-01
ការគាំទ្រប្រតិបត្តិការ	ខែ/មុខរបស់	12	\$264.00
ការចុះតាមដាន	នាក់-ថ្ងៃ	23	\$288.00
ការវាយតម្លៃ	របាយការណ៍	1	\$106.50
ការបណ្តុះបណ្តាលអំពីទេសចរណ៍	នាក់-ថ្ងៃ	(1522F+595M) X1D	\$3,478.00
ចំនាយជាមធ្យម			\$3.50
សរុបអង្គប្រតិបត្តិការ			\$4,140.00
ចំណងជើងកិច្ចសន្យា: គាំទ្រការស្តារប្រឡាយព័ត៌មាន			លេខកិច្ចសន្យា: 20/WRM/0801-01
ផ្តល់ជំនួយហិរញ្ញវត្ថុដល់ការស្រាវជ្រាវក្នុងវិស័យវិស្វកម្ម	ហិកតា	500	\$96.50
ការគាំទ្រប្រតិបត្តិការ	ខែ/មុខរបស់	11	\$3,985.06
ការចុះតាមដាន	នាក់-ថ្ងៃ	12	\$0.00
ចំនាយជាមធ្យម			\$0.00
សរុបអង្គប្រតិបត្តិការ			\$4,081.56
សរុបរួម			\$251,547.14

១៣.៤.២ ពិភាក្សានិយោគខេត្តនិងពិភាក្សានិយោគស្រុកឆ្នាំ២០០៩

បញ្ជីលទ្ធផលរបស់គ.ជ.អ.ប			ថវិកា
ពិពណ៌នាលទ្ធផល	ឯកតា	បរិមាណ	
ចំណងជើងផ្នែកគាំទ្រ: ការគាំទ្រដល់ផ្នែកគ្រប់គ្រងកិច្ចសន្យានិងរដ្ឋបាល			លេខកូដផ្នែក: 20/CAU/09-01
ចំណាយគាំទ្រដល់មន្ត្រីផ្នែកគ្រប់គ្រងកិច្ចសន្យា	ខែ	12	\$10,560.00
គាំទ្រការងាររដ្ឋបាលកម្មវិធី	ខែ	12	\$21,510.00
មន្ត្រីគាំទ្រកម្មវិធី	ខែ	12	\$1,560.00
ប្រជុំនិងសិក្ខាសាលាពីការងារកម្មវិធី	ខែ	1	\$10,724.00
បណ្តុះបណ្តាលនិងពង្រឹងសមត្ថភាពដោយ/សំរាប់មន្ត្រីផ្នែកគ្រប់គ្រងកិច្ចសន្យា	នាក់-ថ្ងៃ	(10F+35M)X2D	\$284.00
ចំនាយជាយថាហេតុ			\$618.60
សរុបរងរបស់ផ្នែកគាំទ្រ			\$45,256.60
ចំណងជើងផ្នែកគាំទ្រ: ការគាំទ្រដល់ផ្នែកហិរញ្ញវត្ថុ			លេខកូដផ្នែក: 20/FIN/09-00
គាំទ្រដល់មន្ត្រីហិរញ្ញវត្ថុនៃគ.ប្រ.	ខែ	12	\$6,900.00
គាំទ្រដល់មន្ត្រីគណនេយ្យខេត្ត	ខែ	12	\$8,580.00
បណ្តុះបណ្តាលនិងកសាងសមត្ថភាពដោយ/សំរាប់មន្ត្រីហិរញ្ញវត្ថុ	នាក់-ថ្ងៃ	(0F+30M)X1D	\$216.00
ចំនាយជាយថាហេតុ			\$0.00
សរុបរងរបស់ផ្នែកគាំទ្រ			\$15,696.00
ចំណងជើងផ្នែកគាំទ្រ: ការគាំទ្រដល់ផ្នែកគាំទ្របច្ចេកទេស			លេខកូដផ្នែក: 20/TSU/09-01
គាំទ្រដល់ផ្នែកគាំទ្របច្ចេកទេសនៃគ.ប្រ.	ខែ	12	\$11,280.00
បណ្តុះបណ្តាលនិងពង្រឹងសមត្ថភាពដោយផ្នែកគាំទ្របច្ចេកទេសនៃគ.ប្រ.	នាក់-ថ្ងៃ	(350F+790M)X1D	\$3,808.00
ចំនាយជាយថាហេតុ			\$0.00
សរុបរងរបស់ផ្នែកគាំទ្រ			\$15,088.00
ចំណងជើងផ្នែកគាំទ្រ: ការគាំទ្រដល់គម្រោងគាំទ្រការអភិវឌ្ឍន៍តាមបែបប្រជាធិបតេយ្យតាមរយៈវិមជ្ឈការនិងវិសហមជ្ឈការ			លេខកូដផ្នែក: 20/PSD/09-01
ចំណាយគាំទ្របុគ្គលិកគំរោងគាំទ្រការអភិវឌ្ឍន៍បែបប្រជាធិបតេយ្យតាមរយៈវិមជ្ឈការនិងវិសហមជ្ឈការ	ខែ	12	\$23,473.00
បុគ្គលិកគាំទ្រគំរោងគាំទ្រការអភិវឌ្ឍន៍បែបប្រជាធិបតេយ្យតាមរយៈវិមជ្ឈការនិងវិសហមជ្ឈការ	ខែ	12	\$3,900.00
ចំនាយជាយថាហេតុ			\$0.00
សរុបរងរបស់ផ្នែកគាំទ្រ			\$27,373.00
ចំណងជើងផ្នែកគាំទ្រ: ការគាំទ្រដល់ផ្នែករដ្ឋបាលមូលដ្ឋាន			លេខកូដផ្នែក: 20/LAU/09-02
គាំទ្រដល់ផ្នែករដ្ឋបាលមូលដ្ឋាននៃគ.ប្រ.	ខែ	12	\$39,405.00
ក្រុមការងារគណនេយ្យភាព	ខែ	4	\$6,036.40
ចំណាយផ្សេងទៀតសំរាប់ផ្នែករដ្ឋបាលមូលដ្ឋាន	ខែ	12	\$4,900.00
បណ្តុះបណ្តាលនិងពង្រឹងសមត្ថភាពសំរាប់ផ្នែករដ្ឋបាលមូលដ្ឋាននៃគ.ប្រ.	នាក់-ថ្ងៃ	(F+M)X2D	\$2,400.00
បណ្តុះបណ្តាលនិងពង្រឹងសមត្ថភាពដោយផ្នែករដ្ឋបាលមូលដ្ឋាននៃគ.ប្រ.	ថ្ងៃ	(F+M)X2D	\$6,300.00
ចំនាយជាយថាហេតុ			\$0.00
សរុបរងរបស់ផ្នែកគាំទ្រ			\$59,041.40
ចំណងជើងកិច្ចសន្យា: ផ្សព្វផ្សាយច្បាប់ស្តីពីការការពារបេតិកភ័ណ្ណ			លេខកិច្ចសន្យា: 20/CUL/0901-00
ការគាំទ្រប្រតិបត្តិការ	ខែ/មុខរបស់	12	\$180.00
ការចុះតាមដាន	នាក់-ថ្ងៃ	40	\$178.50

សៀវភៅទិន្នន័យខេត្ត ឆ្នាំ២០០៩: ផែនការអភិវឌ្ឍន៍ និងគម្រោងនានា

បញ្ជីលទ្ធផលរបស់គ.ជ.អ.ប			ថវិកា
ពិពណ៌នាលទ្ធផល	ឯកតា	បរិមាណ	
ការវាយតម្លៃ	របាយការណ៍	1	\$142.00
ផ្តល់ការអប់រំអំពីរបៀបប្រើប្រាស់ប្រព័ន្ធនិងទំនៀមទម្លាប់ដល់សាធារណជន	នាក់-ថ្ងៃ	(470F+730M)X2 1D	\$2,499.00
ចំនាយជាថវិកា			\$0.50
សរុបរបស់កិច្ចសន្យា			\$3,000.00
ចំណងជើងកិច្ចសន្យា:សាកល្បងពង្រឹងតួនាទីថ្នាក់ស្រុករដ្ឋ			លេខកិច្ចសន្យា:20/D03/0901-01
ការត្រួតពិនិត្យតាមដានការអនុវត្តគម្រោងប្រតិបត្តិការ	នាក់-ថ្ងៃ	72	\$540.00
ការគាំទ្រសំភារៈ:ការិយាល័យ	ប្រចាំខែ	12	\$1,908.00
ឧបករណ៍និងសំភារៈ:គាំទ្រកម្មវិធី	ឧបករណ៍	1	\$550.00
សាងសង់វិជ្ជាជីវៈ	ម៉ែត្រ	2300	\$13,000.00
កសិករបានទទួលការបណ្តុះបណ្តាលពីបច្ចេកទេសផ្សព្វផ្សាយក្សេត្រសាស្ត្រ និងការបង្ហាញ	នាក់-ថ្ងៃ	(100F+160M)X4D	\$686.00
បណ្តុះបណ្តាលអំពីការប្រឆាំងនឹងអំពើហិង្សាក្នុងគ្រួសារ	នាក់-ថ្ងៃ	(200F+450M)X10D	\$2,844.00
ការអប់រំនិងការយល់ដឹងអំពីបរិស្ថាននិងធនធានធម្មជាតិ	នាក់-ថ្ងៃ	(520F+250M)X5D	\$490.00
ការអប់រំបន្តអំពីសុខភាព	នាក់-ថ្ងៃ	(462F+286M)X10D	\$3,040.00
ការបណ្តុះបណ្តាលអំពីការយល់ដឹង/ដំណោះស្រាយជម្លោះដីធ្លី	នាក់-ថ្ងៃ	(0F+80M)X80D	\$4,980.00
ការគ្រប់គ្រងស្ថិតិប្រជាពលរដ្ឋ	នាក់	(250F+350M)X10D	\$1,568.00
ការអប់រំអំពីច្បាប់/បទដ្ឋានផលជល	នាក់-ថ្ងៃ	(120F+270M)X4D	\$392.00
ការចូលរួមកិច្ចប្រជុំនិងសិក្ខាសាលាផ្សេងៗ	នាក់-ថ្ងៃ	(0F+1M)X1D	\$1,418.00
ចំនាយជាថវិកា			\$84.00
សរុបរបស់កិច្ចសន្យា			\$31,500.00
ចំណងជើងកិច្ចសន្យា:សាកល្បងពង្រឹងតួនាទីថ្នាក់ស្រុកស្វាយជ្រំ			លេខកិច្ចសន្យា:20/D05/0901-00
ការគាំទ្រសំភារៈ:ការិយាល័យ	ប្រចាំខែ	12	\$1,984.00
ការត្រួតពិនិត្យតាមដានការអនុវត្តគម្រោងប្រតិបត្តិការ	នាក់-ថ្ងៃ	72	\$540.00
សាងសង់វិជ្ជាជីវៈ	ម៉ែត្រ	4050	\$20,250.00
ឧបករណ៍និងសំភារៈ:គាំទ្រកម្មវិធី	ឧបករណ៍	1	\$550.00
ការចូលរួមកិច្ចប្រជុំនិងសិក្ខាសាលាផ្សេងៗ	នាក់-ថ្ងៃ	(F+M)X1D	\$1,330.00
ការអប់រំបន្តអំពីសុខភាព	នាក់-ថ្ងៃ	(F+M)X1D	\$880.00
ការបណ្តុះបណ្តាលអំពីការយល់ដឹង/ដំណោះស្រាយជម្លោះដីធ្លី	នាក់-ថ្ងៃ	(F+M)X1D	\$330.00
ការគ្រប់គ្រងស្ថិតិប្រជាពលរដ្ឋ	នាក់	(F+M)X1D	\$715.00
ប្រជាពលរដ្ឋ	នាក់-ថ្ងៃ	(F+M)X1D	\$605.00
ការបណ្តុះបណ្តាលកសិករពីបច្ចេកទេសផ្សព្វផ្សាយសុខភាពសត្វផលិតកម្ម និងការបង្ហាញ	នាក់-ថ្ងៃ	(F+M)X1D	\$378.00
អប់រំផ្សព្វផ្សាយអំពីគ្រឿងញៀន	នាក់-ថ្ងៃ	(F+M)X1D	\$432.00
កសិករបានទទួលការបណ្តុះបណ្តាលពីបច្ចេកទេសផ្សព្វផ្សាយក្សេត្រសាស្ត្រ និងការបង្ហាញ	នាក់-ថ្ងៃ	(F+M)X1D	\$1,100.00
បណ្តុះបណ្តាលអំពីការប្រឆាំងនឹងអំពើហិង្សាក្នុងគ្រួសារ	នាក់-ថ្ងៃ	(F+M)X1D	\$1,430.00
ការបណ្តុះបណ្តាលដល់គ្រូបង្រៀនសិក្សា	នាក់-ថ្ងៃ	(F+M)X1D	\$880.00
ការពង្រឹងសមត្ថភាពមន្ត្រីថ្នាក់ស្រុកខណ្ឌ	នាក់-ថ្ងៃ	(F+M)X1D	\$146.00
ចំនាយជាថវិកា			\$26.00
សរុបរបស់កិច្ចសន្យា			\$31,576.00

សៀវភៅទិន្នន័យខេត្ត ឆ្នាំ២០០៩: ផែនការអភិវឌ្ឍន៍ និងគម្រោងនានា

បញ្ជីលទ្ធផលរបស់គ.ជ.អ.ប			ថវិកា
ពិពណ៌នាលទ្ធផល	ឯកតា	បរិមាណ	
ចំណងជើងកិច្ចសន្យា: គាំទ្រដល់ការអប់រំមធ្យមសិក្សានៅតំបន់ជនបទ			លេខកិច្ចសន្យា: 20/EDU/0901-01
សាងសង់បន្ទប់សាលារៀន	ថ្នាក់រៀន	3	\$22,306.65
ការគាំទ្រប្រតិបត្តិការ	ខែ/មុខរបស់	12	\$1,152.60
ការចុះតាមដាន	នាក់-ថ្ងៃ	32	\$272.00
ការវាយតម្លៃ	របាយការណ៍	1	\$157.50
គ្រឿងសង្ហារឹមសាលារៀន	មុខរបស់	1	\$1,143.85
ចំនាយជាមធ្យម			\$0.00
សរុបរបស់កិច្ចសន្យា			\$25,032.60
ចំណងជើងកិច្ចសន្យា: ការគាំទ្រការទប់ស្កាត់អំពើហិង្សាក្នុងគ្រួសារ			លេខកិច្ចសន្យា: 20/GEN/0901-00
ការគាំទ្រប្រតិបត្តិការ	ខែ/មុខរបស់	12	\$669.00
បណ្តុះបណ្តាលស្តីពីការបញ្ជ្រាបយេនឌ័រ	នាក់-ថ្ងៃ	(1527F+1580M)X86 D	\$6,324.50
ចំនាយជាមធ្យម			\$6.50
សរុបរបស់កិច្ចសន្យា			\$7,000.00
ចំណងជើងកិច្ចសន្យា: គាំទ្រការផ្សព្វផ្សាយនិងអប់រំសុខភាពនៅឆ្នាំ២០០៩			លេខកិច្ចសន្យា: 20/HEA/0901-00
ការគាំទ្រប្រតិបត្តិការ	ខែ/មុខរបស់	12	\$120.00
ការចុះតាមដាន	នាក់-ថ្ងៃ	77	\$637.50
ការវាយតម្លៃ	របាយការណ៍	1	\$115.00
ការអប់រំបន្តអំពីសុខភាព	នាក់-ថ្ងៃ	(1848F+462M)X77 D	\$5,025.00
ចំនាយជាមធ្យម			\$2.50
សរុបរបស់កិច្ចសន្យា			\$5,900.00
ចំណងជើងកិច្ចសន្យា: ការគាំទ្រវគ្គផ្សព្វផ្សាយច្បាប់ភូមិបាលច្បាប់សាងសង់និងនីតិវិធីដោះស្រាយ ទំនាស់ដីធ្លី			លេខកិច្ចសន្យា: 20/LUM/0901-00
ការគាំទ្រប្រតិបត្តិការ	ខែ/មុខរបស់	12	\$120.00
ការចុះតាមដាន	នាក់-ថ្ងៃ	48	\$408.00
ការវាយតម្លៃ	របាយការណ៍	1	\$132.00
ការបណ្តុះបណ្តាលអំពីការយល់ដឹង/ដំណោះស្រាយជម្លោះដីធ្លី	នាក់-ថ្ងៃ	(415F+2030M)X48 D	\$4,128.00
ចំនាយជាមធ្យម			\$12.00
សរុបរបស់កិច្ចសន្យា			\$4,800.00
ចំណងជើងកិច្ចសន្យា: គាំទ្រការយល់ដឹងពីបរិស្ថាន			លេខកិច្ចសន្យា: 20/NRM/0901-00
ការគាំទ្រប្រតិបត្តិការ	ខែ/មុខរបស់/នាក់	10	\$144.00
ការចុះតាមដាន	នាក់-ថ្ងៃ	66	\$348.50
ការអប់រំនិងការយល់ដឹងអំពីបរិស្ថាននិងធនធានធម្មជាតិ	នាក់-ថ្ងៃ	(572F+875M)X2D	\$4,482.00
ចំនាយជាមធ្យម			\$25.50
សរុបរបស់កិច្ចសន្យា			\$5,000.00
ចំណងជើងកិច្ចសន្យា: គាំទ្រដល់ការផ្សព្វផ្សាយព័ត៌មានស្តីពីការអភិវឌ្ឍន៍ខេត្ត			លេខកិច្ចសន្យា: 20/PIN/0901-00
ផ្សព្វផ្សាយតាមទូរទស្សន៍	ចំនួនផ្សាយ	65	\$2,345.00
ការគាំទ្រប្រតិបត្តិការ	ខែ/មុខរបស់	12	\$120.00
ការវាយតម្លៃ	របាយការណ៍	1	\$30.00

សៀវភៅទិន្នន័យខេត្ត ឆ្នាំ២០០៩: ផែនការអភិវឌ្ឍន៍ និងគម្រោងនានា

បញ្ជីលទ្ធផលរបស់គ.ជ.អ.ប			ថវិកា
ពិពណ៌នាលទ្ធផល	ឯកតា	បរិមាណ	
ចំនាយជាយថាហេតុ			\$5.00
សរុបរងរបស់កិច្ចសន្យា			\$2,500.00
ចំណងជើងកិច្ចសន្យា: គាំទ្រដល់ដំណើរការកសាងផែនការខេត្តឆ្នាំ២០០៩		លេខកិច្ចសន្យា: 20/PLA/0901-01	
សមាហរណកម្មផែនការថ្នាក់ស្រុក	សិក្ខាសាលា	7	\$2,104.50
មូលដ្ឋានទិន្នន័យឃុំ	សៀវភៅទិន្នន័យ	1750	\$4,127.50
ផែនការវិនិយោគអភិវឌ្ឍន៍ខេត្ត	ផ.វ.អ.ខ	2	\$444.00
ការគាំទ្រប្រតិបត្តិការ	ខែ/មុខរបស់	12	\$1,699.00
ចំនាយជាយថាហេតុ			\$0.00
សរុបរងរបស់កិច្ចសន្យា			\$8,375.00
ចំណងជើងកិច្ចសន្យា: គាំទ្រដល់ការកែលម្អផ្លូវលំរបស់ឃុំក្នុងខេត្តស្វាយរៀង		លេខកិច្ចសន្យា: 20/RRD/0901-01	
សាងសង់រ៉ូស៊ូស៊ុលផ្លូវ	ម៉ែត្រ	1500	\$17,332.00
ការចុះតាមដាន	នាក់-ថ្ងៃ	90	\$765.00
ការគាំទ្រប្រតិបត្តិការ	ខែ/មុខរបស់	12	\$760.00
ចំនាយជាយថាហេតុ			\$163.00
សរុបរងរបស់កិច្ចសន្យា			\$19,020.00
ចំណងជើងកិច្ចសន្យា: គាំទ្រដល់ការផ្សព្វផ្សាយច្បាប់ស្តីពីការដូងដូរកុមារនិងស្ត្រី		លេខកិច្ចសន្យា: 20/SOC/0901-00	
ការគាំទ្រប្រតិបត្តិការ	ខែ/មុខរបស់	12	\$120.00
ការចុះតាមដាន	នាក់/ថ្ងៃ	60	\$510.00
ការវាយតម្លៃ	របាយការណ៍	1	\$129.00
ការបណ្តុះបណ្តាលអំពីសិទ្ធិកុមារនិងស្ត្រី	នាក់-ថ្ងៃ	(1650F+1390M)X17D	\$3,230.00
ចំនាយជាយថាហេតុ			\$11.00
សរុបរងរបស់កិច្ចសន្យា			\$4,000.00
ចំណងជើងកិច្ចសន្យា: គាំទ្រការទប់ស្កាត់ការដូងដូរកុមារក្នុងវិស័យទេសចរណ៍និងមុខជំនាញបដុសស្បូនក្នុងប្រទេសកម្ពុជាច្បាប់ផ្សព្វផ្សាយស្តីពីការគ្រប់គ្រងឧស្សាហកម្មទេសចរណ៍		លេខកិច្ចសន្យា: 20/TOU/0901-00	
ការគាំទ្រប្រតិបត្តិការ	ខែ/មុខរបស់	12	\$120.00
ការចុះតាមដាន	នាក់-ថ្ងៃ	16	\$136.00
ការវាយតម្លៃ	របាយការណ៍	1	\$79.00
ការបណ្តុះបណ្តាលអំពីទេសចរណ៍	នាក់-ថ្ងៃ	(646F+300M)X12D	\$2,665.00
ចំនាយជាយថាហេតុ			\$0.00
សរុបរងរបស់កិច្ចសន្យា			\$3,000.00
សរុបរួម			\$313,158.60

១៣.៦ គម្រោងផ្សេងៗក្នុងខេត្ត

១៣.៥.១ គម្រោងកាត់បន្ថយភាពក្រីក្រនៅតំបន់ជនបទRPRP

ឃុំ	ឆ្នាំថវិកា	ប្រភេទគម្រោង រឺ លទ្ធផលគម្រោង	ទំហំលទ្ធផលគម្រោង	ចំណាយតាមឆ្នាំគិតជា រៀល		
				២០០៦	២០០៧	២០០៨
សំរោង	2006	ជីក និងស្តារប្រឡាយ	២.៦ គម	23,743,000		
	2006	ថែទាំផ្លូវដីស	១.៤គម	1,950,000		
	2007	ស្តារប្រឡាយ	០.៦គម		6,000,000	
	2007	ថែទាំផ្លូវដីស	១.៥គម		1,998,700	
	2008	ថែទាំផ្លូវដីស	១.៥គម			2,000,000
ចម្រុះ	2006	ជីកប្រឡាយ	១.៧គម/១១៤គ្រួសារ	23,000,000		
	2006	ថែទាំផ្លូវដីស	១.៤គម	1,996,200		
	2007	ជួសជុលផ្លូវដីស	២.៩៧៣គម		2,000,000	
	2007	ថែទាំផ្លូវដីស	១.៨គម		1,854,700	
	2008	ថែទាំផ្លូវដីស	២.៥គម			2,921,500
ច្រែស	2006	ជួសជុលផ្លូវដីស	៤.៧១៤គម	35,848,800		
	2006	ថែទាំផ្លូវដីស	១.៤៧៣គម	1,595,400		
	2007	ថែទាំផ្លូវដីស	១.២គម		1,998,700	
	2008	ជួសជុលផ្លូវដីស	៤.៥៥៨គម			12,041,600
	2008	ថែទាំផ្លូវដីស	២.៦គម			2,987,800
ស្វាយតាយាន	2006	សង់សាលារៀនថ្មីប្រក់ក្បឿង	៣បន្ទប់	42,128,700		
	2006	ថែទាំស្វាយកាត់ផ្លូវ	២៦កន្លែង	1,718,600		
	2007	ផ្លូវក្រាសខ្សាច់ភ្នំ	១.៩គម		11,000,000	
	2007	ថែទាំផ្លូវដីស	១គម		1,476,300	

សៀវភៅទិន្នន័យខេត្ត ឆ្នាំ២០០៩: ផែនការអភិវឌ្ឍន៍ និងគម្រោងនានា

ឃុំ	ឆ្នាំថវិកា	ប្រភេទគម្រោង រឺ លទ្ធផលគម្រោង	ទំហំលទ្ធផលគម្រោង	ចំណាយតាមឆ្នាំគិតជារៀង		
				២០០៦	២០០៧	២០០៨
	2008	ថែទាំផ្លូវដីស	១,៩គម			1,613,700
ផ្តោត	2006	ជួសជុលផ្លូវដីស	១.៨០៦គម	9,269,300		
	2006	សង់សាលារៀនថ្មីប្រក់ក្បឿង	៣បន្ទប់	55,200,000		
	2006	ថែទាំផ្លូវដីស	៣.១គម	2,878,200		
	2006	ស្តារប្រឡាយ	២គម		8,678,400	
	2006	ថែទាំផ្លូវដីស	៣.១គម		2,473,000	
	2008	ជួសជុលផ្លូវដីស	៣.៨០៨គម			15,321,600
	2008	ថែទាំផ្លូវដីស	១.៧គម			1,900,000
ជេង	2006	ជួសជុលផ្លូវដីស	០.៧៨៦គម	4,990,900		
	2006	សង់សាលារៀនថ្មីប្រក់ក្បឿង	៣បន្ទប់	57,199,800		
	2006	ថែទាំផ្លូវដីស	១.៣គម	1,164,500		
	2007	ជួសជុលផ្លូវដីស	១.១៣២គម		6,263,700	
	2008	ផ្លូវក្រាលខ្សាច់ភ្នំ	១.៣គម			9,000,000
	2008	ថែទាំផ្លូវដីស	១.៤៤៥គម			1,950,000
បុសមន	2006	ជួសជុលផ្លូវដីសនិងក្រាលខ្សាច់ភ្នំ	៤.៩៩៩គម	58,000,000		
	2006	ថែទាំផ្លូវដីស	២.៦គម	1,994,400		
	2007	ថែទាំផ្លូវដីស	២.៥គម		1,959,800	
	2008	ថែទាំផ្លូវដីស	១.០៥គម			2,000,000
ថ្នា	2006	សង់សាលារៀនថ្មីប្រក់ហ្វីប្រូ	៣បន្ទប់	38,000,000		
	2006	ថែទាំផ្លូវដីស	១.៣៥គម	1,995,200		
	2007	ជួសជុលផ្លូវដីស	៣.៣៣គម		4,000,000	
	2007	ថែទាំផ្លូវដីស	១.៩គម		1,999,500	

សៀវភៅទិន្នន័យខេត្ត ឆ្នាំ២០០៩: ផែនការអភិវឌ្ឍន៍ និងគម្រោងនានា

ឃុំ	ឆ្នាំថវិកា	ប្រភេទគម្រោង រឺ លទ្ធផលគម្រោង	ទំហំលទ្ធផលគម្រោង	ចំណាយតាមឆ្នាំគិតជារៀង		
				២០០៦	២០០៧	២០០៨
	2008	ថែទាំផ្លូវដីស	១.៥៥គម			2,000,000
កំពង់អំពិល	2006	ជួសជុលផ្លូវដីស	៥.៣១៥គម	26,200,000		
	2006	ថែទាំផ្លូវដីស	១.៩គម	1,993,600		
	2007	ជួសជុលផ្លូវដីស	៣.៥៥គម		23,000,000	
	2007	ថែទាំផ្លូវដីស	២.០៥គម		1,909,700	
	2008	ថែទាំផ្លូវដីស	១.៨គម			2,000,000
ម៉ឺនជ័យ	2006	ជួសជុលផ្លូវដីស	៥គម	40,020,600		
	2006	ថែទាំផ្លូវដីស	៣.៥គម	1,986,800		
	2007	ជួសជុលផ្លូវដីស	៥.៧៦គម		23,000,000	
	2007	ថែទាំផ្លូវដីស	២.១គម		1,982,500	
	2008	ថែទាំផ្លូវដីស	១.៤គម			2,000,000
ពងទឹក	2006	ជួសជុលផ្លូវដីសនិងក្រាលខ្សាច់ភ្នំ	៥.៣៦គម	58,000,000		
	2006	ថែទាំផ្លូវដីស	៣គម	1,995,800		
	2007	ថែទាំផ្លូវដីស	២.៥គម		1,917,500	
	2008	ថែទាំផ្លូវដីស	១.៧គម			2,000,000
ស្វាយចេក	2006	ជួសជុលផ្លូវដីស	៣.១០៤គម	15,507,000		
	2006	ថែទាំផ្លូវដីស	១.៥គម	1,754,500		
	2007	ថែទាំផ្លូវដីស	២.៥គម		1,994,400	
	2008	ថែទាំផ្លូវដីស	០.៩៨គម			2,000,000
ថ្នាំធ្នង់	2006	ជួសជុលផ្លូវដីសនិងក្រាលខ្សាច់ភ្នំ	៥.៥០គម	46,264,000		
	2006	ថែទាំផ្លូវដីស	២.១គម	1,982,900		
	2007	ជួសជុលផ្លូវដីស	៣.៧៥គម		2,736,000	

សៀវភៅទិន្នន័យខេត្ត ឆ្នាំ២០០៩: ផែនការអភិវឌ្ឍន៍ និងគម្រោងនានា

ឃុំ	ឆ្នាំថវិកា	ប្រភេទគម្រោង រឺ លទ្ធផលគម្រោង	ទំហំលទ្ធផលគម្រោង	ចំណាយតាមឆ្នាំគិតជារៀល		
				២០០៦	២០០៧	២០០៨
	2007	ថែទាំផ្លូវដីស	២គម		1,926,800	
	2008	ថែទាំផ្លូវដីស	១.៥គម			2,000,000
អំពិល	2006	ជួសជុលផ្លូវដីសនិងក្រាលគ្រួសក្រហម	៥.៤១៦គម	24,600,000		
	2006	ថែទាំកាត់ផ្លូវ	៣០កន្លែង	1,941,600		
	2007	ជួសជុលផ្លូវដីសនិងក្រាលគ្រួសក្រហម	៨.៧០២គម		43,000,000	
	2007	ថែទាំផ្លូវដីស	២.២គម		1,997,400	
	2008	ថែទាំផ្លូវដីស	២.១៨គម			1,930,100
អណ្តូងត្របែក	2006	ក្រាលគ្រួសក្រហម	៣.០៥គម	28,595,500		
	2006	ថែទាំកាត់ផ្លូវ	២៧កន្លែង	1,774,800		
	2007	ជួសជុលផ្លូវដីស	៧.០១គម		25,000,000	
	2007	ថែទាំផ្លូវដីស	៣.៥គម		1,961,700	
	2008	ថែទាំផ្លូវដីស	២.៥គម			1,999,100
អង្គប្រមូល	2006	ជួសជុលផ្លូវដីសនិងក្រាលគ្រួសក្រហម	៥.៨១៧គម	16,097,600		
	2006	ថែទាំផ្លូវដីស	១.៤៥គម	1,997,600		
	2007	ជួសជុលផ្លូវដីស	៤.៦១៥គម		23,000,000	
	2007	ថែទាំផ្លូវដីស	២គម		4,890,000	
	2008	ថែទាំផ្លូវដីស	២.៥គម			1,947,500
ចំគ្រែ	2006	ជួសជុលផ្លូវដីស	៣.៩១៣គម	49,420,000		
	2006	ថែទាំផ្លូវដីស	១.៥៥គម	1,967,200		
	2007	ថែទាំផ្លូវដីស	២.១គម		1,997,400	
	2008	ថែទាំផ្លូវដីស	៣.៩គម			1,994,100
ជ្រៃធំ	2006	ជួសជុលផ្លូវដីស	៤.០៦៣គម	34,864,300		

សៀវភៅទិន្នន័យខេត្ត ឆ្នាំ២០០៩: ផែនការអភិវឌ្ឍន៍ និងគម្រោងនានា

ឃុំ	ឆ្នាំថវិកា	ប្រភេទគម្រោង រឺ លទ្ធផលគម្រោង	ទំហំលទ្ធផលគម្រោង	ចំណាយតាមឆ្នាំគិតជារៀង		
				២០០៦	២០០៧	២០០៨
	2006	ថែទាំផ្លូវដីស	១.៩៥គម	1,975,400		
	2007	ជួសជុលផ្លូវដីសនិងក្រាលគ្រួសក្រហម	៧.៣២៩គម		48,000,000	
	2007	ថែទាំផ្លូវដីស	៣គម		2,498,300	
	2008	ថែទាំផ្លូវដីស	១.៩៥គម			1,995,100
ដូង	2006	ជួសជុលផ្លូវដីស	៤.៤៨គម	6,899,000		
	2006	សង់លូកាត់ផ្លូវ	១៥កន្លែង	18,152,000		
	2006	ថែទាំផ្លូវដីស	១.៥៥គម	1,929,500		
	2007	ថែទាំផ្លូវដីស	០.៦៥គម		1,891,000	
	2008	ជួសជុលផ្លូវដីសនិងក្រាលគ្រួសក្រហម	៣.១គម			31,500,000
	2008	ថែទាំផ្លូវដីស	២.៣គម			1,849,300
កំពង់ត្រាច	2006	ក្រាលគ្រួសក្រហម	៩.៤៧គម	48,000,000		
	2006	ថែទាំលូកាត់ផ្លូវ	៣០កន្លែង	1,977,000		
	2007	សង់សាលារៀនថ្មប្រក់ហ្វីប្រូ	៣បន្ទប់		48,000,000	
	2007	ថែទាំផ្លូវដីស	៣.៤៥គម		1,961,700	
	2008	ថែទាំផ្លូវដីស	៤.៧គម			1,982,100
ក្រសាំង	2006	សង់សាលារៀនថ្មប្រក់ហ្វីប្រូ	៣បន្ទប់	41,868,900		
	2006	ថែទាំផ្លូវដីស	១.៧៥គម	1,990,900		
	2007	ថែទាំផ្លូវដីស	១.៥គម		1,961,700	
	2008	ថែទាំផ្លូវដីស	២.៥គម			1,995,000
មុខដា	2006	ជួសជុលផ្លូវដីស	៣.៨៩៣គម	27,105,000		
	2006	ថែទាំផ្លូវដីស	១.៤៥គម	1,958,500		
	2007	សង់សាលារៀនថ្មប្រក់ហ្វីប្រូ	៣បន្ទប់		26,000,000	

សៀវភៅទិន្នន័យខេត្ត ឆ្នាំ២០០៩: ផែនការអភិវឌ្ឍន៍ និងគម្រោងនានា

ឃុំ	ឆ្នាំថវិកា	ប្រភេទគម្រោង រឺ លទ្ធផលគម្រោង	ទំហំលទ្ធផលគម្រោង	ចំណាយតាមឆ្នាំគិតជា រៀល		
				២០០៦	២០០៧	២០០៨
	2007	ថែទាំផ្លូវដីស	២.០៥គម		1,999,500	
	2008	ថែទាំផ្លូវដីស	៣.២គម			1,972,400
ម្រាម	2006	ក្រាលខ្សាច់ភ្នំ	៤.៥១គម	56,060,500		
	2006	ថែទាំលូកាត់ផ្លូវ	៣០កន្លែង	1,974,200		
	2007	ក្រាលខ្សាច់ភ្នំ	៣.៦៤៧គម		1,000,000	
	2007	ថែទាំផ្លូវដីស	២.២គម		1,999,500	
	2008	ថែទាំផ្លូវដីស	៤គម			1,998,000
សំបួរ	2006	ជួសជុលផ្លូវដីស	៣.១៥គមនិង១កន្លែង	52,288,200		
	2006	ថែទាំផ្លូវដីស	១.៥៥គម	1,975,500		
	2007	ថែទាំផ្លូវដីស	២.១គម		1,999,500	
	2008	ជួសជុលផ្លូវដីស	៦.៣១១គម,៣កន្លែង			4,507,500
	2008	ថែទាំផ្លូវដីស	២.៦គម			1,997,800
សម្បត្តិមានជ័យ	2006	ជួសជុលផ្លូវដីស	៤.២១៥គម	32,618,000		
	2006	ថែទាំផ្លូវដីស	១.៩គម	1,998,200		
	2007	ជួសជុលផ្លូវដីស	២.១៤គម		3,000,000	
	2007	ថែទាំផ្លូវដីស	១.២គម		1,997,400	
	2008	ថែទាំផ្លូវដីស	២.០៥គម			1,995,300
ត្រពាំងស្មៅ	2006	ជួសជុលទំនប់ទឹកនិងទំនប់បង្ហូរ	០.៦គមនិង១កន្លែង	21,357,000		
	2006	ជួសជុលផ្លូវដីស	៣.០៥គម	23,376,500		
	2006	ថែទាំផ្លូវដីស	១.៣៥គម	1,993,200		
	2007	ថែទាំផ្លូវដីស	៣.០៥គម		1,999,500	
	2008	ជួសជុលផ្លូវដីស	៨.៣២៦គម			34,426,500

សៀវភៅទិន្នន័យខេត្ត ឆ្នាំ២០០៩: ផែនការអភិវឌ្ឍន៍ និងគម្រោងនានា

ឃុំ	ឆ្នាំថវិកា	ប្រភេទគម្រោង រឺ លទ្ធផលគម្រោង	ទំហំលទ្ធផលគម្រោង	ចំណាយតាមឆ្នាំគិតជារៀល		
				២០០៦	២០០៧	២០០៨
	2008	ថែទាំផ្លូវដីស	៣.៣គម			1,985,100
ត្រស់	2006	ក្រាសគ្រួសក្រហម	៦.០៧៧គម	18,387,000		
	2006	ថែទាំលូកាត់ផ្លូវ	២៩កន្លែង	1,964,300		
	2007	ថែទាំផ្លូវដីស	១.១គម		1,909,700	
	2008	ជួសជុលផ្លូវដីស	៣.៩៨៦គម			8,000,000
	2008	ថែទាំផ្លូវដីស	១.២គម			1,998,800
អង្គតាសូ	2006	សង់សាលារៀនថ្មប្រក់ហ្វីប្រូ	៣បន្ទប់	42,512,500		
	2006	ថែទាំផ្លូវដីស	១.១គម	986,500		
	2007	ថែទាំផ្លូវដីស	២.៤គម		1,988,900	
	2008	ថែទាំផ្លូវដីស	២.២គម			1,991,600
បាសាក់	2006	ស្ដារប្រឡាយ	២.៣១៩គម	34,771,700		
	2006	ថែទាំផ្លូវដីស	៣.៣២គម	1,275,300		
	2007	ថែទាំផ្លូវដីស	១.៤៩៤គម		2,000,000	
	2008	ថែទាំផ្លូវដីស	១.៨៣គម			500,000
ចំបក់	2006	ស្ដារប្រឡាយ	១.៩៤៧គម	44,198,500		
	2006	ថែទាំផ្លូវដីស	១.៩៩៨គម	1,837,500		
	2007	ថែទាំផ្លូវដីស	១.៩៩៨គម		1,682,600	
	2008	ថែទាំផ្លូវដីស	៣គម			1,982,300
កំពង់ចំឡូង	2006	ក្រាសខ្សាច់ភ្នំ	២.០២៩គម	55,675,800		
	2006	ថែទាំផ្លូវដីស	១.១៩គម	2,000,000		
	2007	ថែទាំផ្លូវដីស	៤.២៥គម		2,000,000	
	2008	ថែទាំផ្លូវដីស	៣គម			2,977,400

សៀវភៅទិន្នន័យខេត្ត ឆ្នាំ២០០៩: ផែនការអភិវឌ្ឍន៍ និងគម្រោងនានា

ឃុំ	ឆ្នាំថវិកា	ប្រភេទគម្រោង រឺ លទ្ធផលគម្រោង	ទំហំលទ្ធផលគម្រោង	ចំណាយតាមឆ្នាំគិតជារៀង		
				២០០៦	២០០៧	២០០៨
តាសួស	2006	ក្រាលខ្សាច់ភ្នំ	៦.១៣គម	89,639,000		
	2006	ថែទាំផ្លូវដីស	១.៨គម	1,077,800		
	2007	ថែទាំផ្លូវដីស	៦.១៣គម		2,000,000	
	2008	ថែទាំផ្លូវដីស	២.៧គម			1,994,500
ធ្លក	2006	សង់សាលារៀនថ្មីប្រក់ក្បឿង	៣បន្ទប់	33,124,500		
	2006	ដាក់លូកាត់ផ្លូវ	៩កន្លែង	7,170,100		
	2006	ថែទាំផ្លូវដីស	៣.៣២គម	2,000,000		
	2007	ជួសជុលផ្លូវដីស	៤.១៩គម		34,639,000	
	2007	ថែទាំផ្លូវដីស	៣.៥គម		2,000,000	
	2008	ថែទាំផ្លូវដីស	១គម			1,999,600
ឈើទាល	2006	ជួសជុលផ្លូវដីសនិងក្រាលខ្សាច់ភ្នំ	៤.៥គម	59,275,600		
	2006	ថែទាំផ្លូវដីស	១.៨គម	1,391,100		
	2007	ថែទាំផ្លូវដីស	១.៨គម		1,615,700	
	2008	ថែទាំផ្លូវដីស	២.២៥គម			1,964,800
ដូនស	2006	ជួសជុលផ្លូវដីសនិងក្រាលខ្សាច់ភ្នំ	៥.៣៩៥គម	49,780,500		
	2006	ថែទាំផ្លូវដីស	១.៨៣គម	2,000,000		
	2007	ថែទាំផ្លូវដីស	១.៨៥គម		1,611,800	
	2008	ថែទាំផ្លូវដីស	១គម			700,000
គោកព្រីង	2006	ជួសជុលផ្លូវដីសនិងក្រាលខ្សាច់ភ្នំ	៥.៨៤៦គម	61,440,100		
	2006	ថែទាំផ្លូវដីស	២.៨១៤គម	2,000,000		
	2007	ថែទាំផ្លូវដីស	២.២១គម		2,000,000	
	2008	ថែទាំផ្លូវដីស	២គម			1,996,000

សៀវភៅទិន្នន័យខេត្ត ឆ្នាំ២០០៩: ផែនការអភិវឌ្ឍន៍ និងគម្រោងនានា

ឃុំ	ឆ្នាំថវិកា	ប្រភេទគម្រោង រឺ លទ្ធផលគម្រោង	ទំហំលទ្ធផលគម្រោង	ចំណាយតាមឆ្នាំគិតជារៀង		
				២០០៦	២០០៧	២០០៨
ក្រោលគោ	2006	ស្តារប្រឡាយ	៦គម	74,978,000		
	2006	ថែទាំផ្លូវដីស	៤.៨គម	2,000,000		
	2007	ក្រាស់ខ្សាច់ភ្នំ	២.៦គម		300,000	
	2007	ថែទាំផ្លូវដីស	៣គម		1,936,400	
	2008	ថែទាំផ្លូវដីស	២.៦គម			1,997,000
ពោធិរាជ	2006	ស្តារប្រឡាយ	៤.៧គម	65,070,500		
	2006	ថែទាំផ្លូវដីស	២.៧៥គម	2,000,000		
	2007	ថែទាំផ្លូវដីស	១គម		2,000,000	
	2008	ថែទាំផ្លូវដីស	២គម			1,999,600
ស្វាយអង្គ	2006	ស្តារប្រឡាយ	៣.៣៦គម	61,400,000		
	2006	ជួសជុលផ្លូវដីស	០.៩១គម	12,800,000		
	2006	ថែទាំផ្លូវដីស	២.៩គម	2,000,000		
	2007	ជួសជុលផ្លូវដីស	៤.១២៦គម		3,000,000	
	2007	ថែទាំផ្លូវដីស	៣គម		1,945,600	
	2008	ថែទាំផ្លូវដីស	១.៨៥គម			1,991,600
ស្វាយធំ	2006	ជួសជុលផ្លូវដីសនិងក្រាស់ខ្សាច់ភ្នំ	៣.៨៩៣គម	65,403,300		
	2006	ថែទាំលូកាត់ផ្លូវ	២៨កន្លែង	1,842,700		
	2007	ថែទាំផ្លូវដីស	៣.៩គម		1,875,300	
	2008	ថែទាំផ្លូវដីស	២.៩គម			2,000,000
ស្វាយយា	2006	ស្តារប្រឡាយ	២.៣១គម	63,201,500		
	2006	ថែទាំផ្លូវដីស	៣.៦គម	2,000,000		
	2007	ថែទាំផ្លូវដីស	៥.០៥គម		2,000,000	

សៀវភៅទិន្នន័យខេត្ត ឆ្នាំ២០០៩: ផែនការអភិវឌ្ឍន៍ និងគម្រោងនានា

ឃុំ	ឆ្នាំថវិកា	ប្រភេទគម្រោង រឺ លទ្ធផលគម្រោង	ទំហំលទ្ធផលគម្រោង	ចំណាយតាមឆ្នាំគិតជា រៀល		
				២០០៦	២០០៧	២០០៨
	2008	ថែទាំផ្លូវដីស	១,៨គម			1,995,400
ថែក	2006	ស្ដារប្រឡាយ	៣.៥គម	84,661,900		
	2006	ថែទាំផ្លូវដីស	១.១៩៣គម	1,473,300		
	2007	ស្ដារប្រឡាយ	១.២គម		11,899,200	
	2007	ថែទាំផ្លូវដីស	១.៧៥គម		1,986,700	
	2008	ក្រាលខ្សាច់ភ្នំ	១.២៤១គម			2,000,000
	2008	ថែទាំផ្លូវដីស	១.៧៥គម			1,000,000
ស្វាយរំពារ	2006	ជួសជុលផ្លូវលំនិងក្រាលខ្សាច់ភ្នំ	៤.៣២៦គម	46,104,400		
	2006	ថែទាំផ្លូវដីស	១.៧គម	1,884,800		
	2007	ថែទាំផ្លូវដីស	២.៦២គម		2,445,300	
	2008	ថែទាំផ្លូវដីស	២.៦២៦គម			2,000,000
គគីសោម	2006	ថែទាំផ្លូវដីស	១.៧គម	2,597,300		
	2007	ថែទាំផ្លូវដីស	១.៣៨គម		2,074,700	
	2008	ថែទាំផ្លូវដីស	២.១គម			1,992,300
មនោរម្យ	2006	ក្រាលខ្សាច់ភ្នំ	១.៨៨៨គម	19,596,900		
	2006	ថែទាំផ្លូវដីសនិងដាក់លូ	០.៥៥គមនិង៣កន្លែង	1,368,500		
	2007	ថែទាំផ្លូវដីស	២.៥គម		1,969,600	
	2008	ថែទាំផ្លូវដីស	១.៣៥គម			1,815,200
ព្រៃត	2006	ក្រាលខ្សាច់ភ្នំ	២.០៩៨គម	12,860,100		
	2006	ស្ដារប្រឡាយ	១.៣គម	12,637,000		
	2006	ថែទាំផ្លូវដីស	១.៥គម	1,891,100		
	2007	ថែទាំផ្លូវដីស	២.០៩គម		1,879,400	

សៀវភៅទិន្នន័យខេត្ត ឆ្នាំ២០០៩: ផែនការអភិវឌ្ឍន៍ និងគម្រោងនានា

ឃុំ	ឆ្នាំថវិកា	ប្រភេទគម្រោង រឺ លទ្ធផលគម្រោង	ទំហំលទ្ធផលគម្រោង	ចំណាយតាមឆ្នាំគិតជារៀង		
				២០០៦	២០០៧	២០០៨
	2008	ថែទាំផ្លូវដីស	២.១២គម			1,845,200
ប្រសូត្រ	2006	ជួសជុលផ្លូវដីស	២.១៩២គម	423,200		
	2006	ស្ដារប្រឡាយ	២.០៥គម	50,090,000		
	2006	ថែទាំផ្លូវដីស	១.៨គម	2,270,400		
	2007	ថែទាំផ្លូវដីស	០.៩៦គម		1,172,400	
	2008	ជួសជុលផ្លូវដីស	១.៦១គម			5,000,000
	2008	ថែទាំផ្លូវដីស	៣.៦គម			2,000,000
សំបួរ	2006	ក្រាលខ្សាច់ភ្នំ	១.៨៣៩គម	37,799,900		
	2006	ក្រាលគ្រួសក្រហម	២.០៥គម	10,292,000		
	2006	ថែទាំស្ថានលើនិងដាក់ស្នូ	១៣កន្លែង	1,230,700		
	2007	ថែទាំផ្លូវដីស	៣.៨គម		2,573,400	
	2008	ជួសជុលផ្លូវដីស	៣.០២១គម			20,000,000
	2008	ថែទាំផ្លូវដីស	៣.៧គម			1,979,100
ព្រៃអង្កាញ	2006	ជួសជុលផ្លូវដីស	៣.២៤៩គម	21,125,900		
	2006	ថែទាំផ្លូវដីស	១.៥០៨គម	1,870,500		
	2007	ផ្លូវក្រាលខ្សាច់ភ្នំ	៣.២៤៧គម		38,964,000	
	2007	ថែទាំផ្លូវដីស	១.៥០៨គម		1,859,200	
	2008	ក្រាលខ្សាច់ភ្នំ	៤.៣គម			29,803,300
	2008	ថែទាំផ្លូវដីស	២.៦៦គម			1,987,200
បាទី	2006	ជួសជុលផ្លូវដីស	៣.៤៦៣គម/៤៦៦គ្រួសារ	42,580,300		
	2007	ថែទាំផ្លូវដីស	១គម		1,467,900	
	2008	ថែទាំផ្លូវដីស	២គម			2,000,000

គម្រោងកាត់បន្ថយភាពក្រីក្រនៅតំបន់ជនបទ (RPRP) ឆ្នាំ២០០៩

ឃុំ	លទ្ធផលគម្រោង	ទំហំ គម្រោង	ថវិកា (រៀល)	កាលបរិច្ឆេទ កិច្ចសន្យា
សំរោង	ដឹកប្រឡាយ	១.១៣ គម	2,886,000	មិនទាន់ចុះកិច្ចសន្យា
	ថែទាំផ្លូវដីស	១.២៦២ គម	1,900,000	
ចន្ទ្រា	ស្ដារប្រឡាយ	២.២ គម	2,476,800	មិនទាន់ចុះកិច្ចសន្យា
	ថែទាំផ្លូវដីស	១.៦៣៥ គម	1,900,000	
ច្រេស	ជួសជុលផ្លូវដី	៣.៥៤០ គម	2,075,500	២៦.៦.០៩
	ថែទាំផ្លូវដីស	១.៥៥៨ គម	1,900,000	
ស្វាយតាយាន	ជួសជុលផ្លូវដី	៤.៦៤២ គម	3,832,200	មិនទាន់ចុះកិច្ចសន្យា
	ថែទាំសាលារៀន	៣ បន្ទប់	2,000,000	
ត្នោត	ជួសជុលផ្លូវដី	២.២០០ គម	2,200,000	២៤.៦.០៩
	ថែទាំផ្លូវដីស	៤.០០៩ គម	1,900,000	
ទេស	ក្រាលខ្សាច់ភ្នំ	០.៩៥ គម	4,097,600	មិនទាន់ចុះកិច្ចសន្យា
	ថែទាំសាលារៀន	៣ បន្ទប់	1,900,000	
បុសមន	ជួសជុលផ្លូវដី និងក្រាលខ្សាច់ភ្នំ	១.៤៩ គម	1,497,800	មិនទាន់ចុះកិច្ចសន្យា
	ថែទាំផ្លូវក្រាលខ្សាច់ភ្នំ	១ គម	1,900,000	
ធ្លា	ជួសជុលផ្លូវដី	១.៦៨ គម	839,800	មិនទាន់ចុះកិច្ចសន្យា
	ថែទាំផ្លូវដីស	១.៥៥៥ គម	1,900,000	
កំពង់អំពិល	ដាក់លូទោល និងលូភ្លោះ	១២ កន្លែង	1,064,100	២៤.៦.០៩
	ថែទាំផ្លូវដីស	១.៥ គម	1,900,000	
ម៊ុនជ័យ	ដាក់លូកាត់ផ្លូវ	១៦ កន្លែង	6,954,500	២៤.៦.០៩
	ថែទាំផ្លូវដីស	១.០៥ គម	1,900,000	
ពងទឹក	ជួសជុលផ្លូវដី	១.៤៥ គម	1,409,600	មិនទាន់ចុះកិច្ចសន្យា
	ថែទាំផ្លូវដីស	១.៤ គម	1,900,000	
ស្វាយចេក	ជួសជុលផ្លូវដី	២.២២ គម	-	១៧.៦.០៩
	ថែទាំផ្លូវដីស	១.២២ គម	1,099,700	
ថ្នាធ្នង់	ដាក់លូកាត់ផ្លូវ	៨ កន្លែង	1,434,700	២៤.៦.០៩
	ថែទាំផ្លូវដីស	១.៦០០ គម	1,900,000	
អំពិល	សង់សាលារៀនថ្មីប្រក់ក្បឿង	១ បន្ទប់	718,300	២០.៥.០៩
	ថែទាំផ្លូវក្រាលគ្រួសក្រហម	១.៣ គម	1,900,000	
អណ្តូងត្របែក	ជួសជុលផ្លូវដី	២.៤១ គម	2,189,700	១២.៦.០៩
	ថែទាំផ្លូវដីស	២.៦ គម	1,900,000	
អង្គប្រស្រែ	ជួសជុលផ្លូវដី	៣.៣៦៣ គម	1,689,440	៥.៦.០៩
	ថែទាំផ្លូវដីស	១.៦១៥ គម	1,900,000	
ចន្ទី	ជួសជុលផ្លូវដី	៣.១៤៣ គម	-	៥.៦.០៩
	ថែទាំផ្លូវដីស	៣.៩១៣ គម	1,797,095	
ជ្រៃធំ	ក្រាលគ្រួសក្រហម	៤.៣ គម	7,980,600	១៥.៧.០៩
	ថែទាំផ្លូវក្រាលគ្រួសក្រហម	២.៥ គម	1,900,000	
ដូង	ក្រាលគ្រួសក្រហម	៦.៨៥ គម	35,482,300	២០.៥.០៩

សៀវភៅទិន្នន័យខេត្ត ឆ្នាំ២០០៩: ផែនការអភិវឌ្ឍន៍ និងគម្រោងនានា

ឃុំ	លទ្ធផលគម្រោង	ទំហំ គម្រោង	ថវិកា (រៀល)	កាលបរិច្ឆេទ កិច្ចសន្យា
	ថែទាំផ្លូវជីស	៣.៧៨ គម	1,900,000	
កំពង់ត្រាច	ក្រាលគ្រួសក្រហម	៤.៣៣៦ គម	14,643,200	មិនទាន់ចុះកិច្ចសន្យា
	ថែទាំផ្លូវក្រាលគ្រួសក្រហម	៣.០៥ គម	1,900,000	
ក្រសាំង	ជួសជុលផ្លូវជី	២.៧០៥ គម	5,088,200	១២.៦.០៩
	ថែទាំផ្លូវជីស	២.២ គម	1,900,000	
មុខដា	ជួសជុលផ្លូវជី	១.៩០៨ គម	2,671,400	៥.៦.០៩
	ថែទាំផ្លូវជីស	២.២ គម	1,900,000	
ម្រាម	ក្រាលគ្រួសក្រហម	១.៤ គម	2,497,000	១៧.៧.០៩
	ថែទាំផ្លូវក្រាលខ្សាច់ភ្នំ	៤ គម	1,984,789	
សំបូរ	ជួសជុលផ្លូវជី	២.៤៣៨ គម	4,828,600	១២.៦.០៩
	ថែទាំផ្លូវជីស	២.៣ គម	1,900,000	
សម្បត្តិមានជ័យ	ក្រាលគ្រួសក្រហម	៣.៨៤ គម	3,044,600	៨.៧.០៩
	ថែទាំផ្លូវជីស	២.១៤ គម	1,900,000	
ត្រពាំងស្តៅ	ក្រាលគ្រួសក្រហម	៣.៥៧ គម	20,667,900	១៧.៧.០៩
	ថែទាំផ្លូវជីស	៣.០៥ គម	1,900,000	
ត្រស់	ក្រាលគ្រួសក្រហម	៥.២៣៩ គម	5,688,100	៣០.៧.០៩
	ថែទាំផ្លូវក្រាលខ្សាច់ភ្នំ	២.៦ គម	1,900,000	
អង្គតាសូ	ជួសជុលផ្លូវជី	២.៨៣៨ គម	-	២៦.៦.០៩
	ថែទាំផ្លូវជីស	១.៧៥៣ គម	1,681,100	
បាសាក់	ជួសជុលផ្លូវជីសនិងក្រាលខ្សាច់ភ្នំ	១.០០៤ គម	-	៨.៦.០៩
	ថែទាំផ្លូវក្រាលខ្សាច់ភ្នំ	២.៥៨៧ គម	99,100	
ចំបក់	ជួសជុលផ្លូវជីសនិងក្រាលខ្សាច់ភ្នំ	១.២៤៥ គម	3,179,600	មិនទាន់ចុះកិច្ចសន្យា
	ថែទាំផ្លូវក្រាលខ្សាច់ភ្នំ	៣.២០៣ គម	1,900,000	
កំពង់ចំឡង	ជួសជុលផ្លូវជីស និងក្រាលខ្សាច់ភ្នំ	១.៤២០ គម	760,500	៨.៦.០៩
	ថែទាំផ្លូវក្រាលខ្សាច់ភ្នំ	២.៧០០ គម	1,900,000	
តាសួស	ជួសជុលផ្លូវជី	០.៧៦៨ គម	-	មិនទាន់ចុះកិច្ចសន្យា
	ថែទាំផ្លូវក្រាលខ្សាច់ភ្នំ	២.៩៧៥ គម	1,790,800	
ធ្លក	ក្រាលខ្សាច់ភ្នំ	១.៩៦០ គម	8,289,600	១៦.៦.០៩
	ថែទាំផ្លូវជីស	២ គម	1,900,000	
លើទាល	ក្រាលខ្សាច់ភ្នំ	២.១៥ គម	683,700	៥.៦.០៩
	ថែទាំផ្លូវក្រាលខ្សាច់ភ្នំ	១.៧០៥ គម	1,900,000	
ដូនស	ជួសជុលផ្លូវជីសនិងក្រាលខ្សាច់ភ្នំ	១.២៣ គម	-	៣០.៦.០៩
	ថែទាំផ្លូវក្រាលខ្សាច់ភ្នំ	១.៩ គម	1,168,700	
គោកព្រីង	ក្រាលខ្សាច់ភ្នំ	២.៨១៤ គម	1,626,400	៥.៦.០៩
	ថែទាំផ្លូវក្រាលខ្សាច់ភ្នំ	២ គម	1,900,000	
ក្រោលគោ	ក្រាលខ្សាច់ភ្នំ	០.៨៦៧ គម	2,318,200	៥.៦.០៩
	ថែទាំផ្លូវក្រាលខ្សាច់ភ្នំ	៣.២ គម	1,991,011	
ពោធិរាជ	ជួសជុលផ្លូវជីសនិងក្រាលខ្សាច់ភ្នំ	១.៥៦៣ គម	1,469,600	១៧.៦.០៩
	ថែទាំផ្លូវក្រាលខ្សាច់ភ្នំ	២.១៩២ គម	1,900,000	

សៀវភៅទិន្នន័យខេត្ត ឆ្នាំ២០០៩: ផែនការអភិវឌ្ឍន៍ និងគម្រោងនានា

ឃុំ	លទ្ធផលគម្រោង	ទំហំ គម្រោង	ថវិកា (រៀល)	កាលបរិច្ឆេទ កិច្ចសន្យា
ស្វាយអង្ក	ក្រាលខ្សាច់ភ្នំ	១.២៩៥ គម	2,285,500	មិនទាន់ចុះកិច្ចសន្យា
	ថែទាំផ្លូវក្រាលខ្សាច់ភ្នំ	២.១២៦ គម	1,900,000	
ស្វាយធំ	ជួសជុលផ្លូវដីសនិងក្រាលខ្សាច់ភ្នំ	០.៨៧៤ គម	1,171,600	មិនទាន់ចុះកិច្ចសន្យា
	ថែទាំផ្លូវក្រាលខ្សាច់ភ្នំ	១.២៩៥ គម	1,900,000	
ស្វាយយា	ក្រាលខ្សាច់ភ្នំ	២.០៨៥ គម	-	មិនទាន់ចុះកិច្ចសន្យា
	ថែទាំផ្លូវក្រាលខ្សាច់ភ្នំ	២.១ គម	979,800	
ចេក	ក្រាលខ្សាច់ភ្នំ	២.០១ គម	3,408,700	៣០.៦.០៩
	ថែទាំផ្លូវដីស	១.១៩៣ គម	1,900,000	
ស្វាយរំពារ	ជួសជុលផ្លូវដី	២.០៧២ គម	607,600	មិនទាន់ចុះកិច្ចសន្យា
	ថែទាំផ្លូវដីស	២.៦២៦ គម	1,900,000	
គគីសោម	ក្រាលខ្សាច់ភ្នំ	១.៤៤១ គម	2,275,100	មិនទាន់ចុះកិច្ចសន្យា
	ថែទាំផ្លូវដីស	២.៥៥ គម	1,900,000	
មនោរម្យ	ជួសជុលផ្លូវដី	១.៨ គម	805,700	២៦.៦.០៩
	ថែទាំផ្លូវក្រាលខ្សាច់ភ្នំ	១.៣៥ គម	1,900,000	
ពពែត	ក្រាលខ្សាច់ភ្នំ	១.១៨៦ គម	974,000	៣.៦.០៩
	ថែទាំផ្លូវដីស	១.៥ គម	1,900,000	
ប្រសូត្រ	ជួសជុលផ្លូវដីសនិងក្រាលខ្សាច់ភ្នំ	០.៩៨៨ គម	1,500,000	២៥.០៦.០៩
	ថែទាំផ្លូវដីស	២.៧៥ គម	1,900,000	
សំបួរ	ជួសជុលផ្លូវដីសនិងក្រាលខ្សាច់ភ្នំ	១.៤ គម	23,954,000	២៤.០៦.០៩
	ថែទាំផ្លូវដីស	៣.០២១ គម	1,900,000	
ព្រៃអង្កញ	ក្រាលខ្សាច់ភ្នំ	១.៣៥ គម	12,787,700	២៦.៦.០៩
	ថែទាំផ្លូវដីស	២.០៩៧ គម	1,900,000	
បាទី	ជួសជុលផ្លូវដី	១.៦៩៨ គម	620,500	មិនទាន់ចុះកិច្ចសន្យា
	ថែទាំផ្លូវដីស	១.៥ គម	1,900,000	

១៣.៥.២ គម្រោងសិទ្ធិកុមារឆ្នាំ២០០៧-២០០៩

១៣.៥.២.១ សិទ្ធិកុមារឆ្នាំ២០០៧លទ្ធផលនិងការចំណាយប៉ាន់ស្មានក្នុងឆ្នាំ២០០៧

ស្រុក	ចំនួន ឃុំ	ចំនួន ភូមិ	ការចំណាយ ប្រតិបត្តិគ.ក.ន.ក	ព្រឹត្តិការណ៍(ចំនួនព្រឹត្តិការណ៍សំរេចដោយឃុំ)	មត្តេយ្យសហគមន៍				សាកល្បងសហគមន៍ដឹកនាំអនុវត្តន៍អនាម័យទាំងស្រុង
					ចំនួនគ្រូ	ថវិកាសម្រាប់គ្រូ	ចំនួនមត្តេយ្យសហគមន៍	ចំណាយសរុប (១២០០ដុល្លារ/អគារ)	
កំពង់រោទ៍	5	35	\$1,440	\$750	20	\$1,350			\$800
រមាសហែក	16	208	\$6,176	\$2,200	96	\$6,480	1	\$1,200	
ស្វាយជ្រំ	17	168	\$6,072	\$2,550	57	\$3,848	6	\$7,200	\$1,200
ស្វាយទាប	6	49	\$1,896	\$900	18	\$1,215	1	\$1,200	
ច្រន្ទា	5	26	\$1,224	\$750	14	\$945	2	\$2,400	
រំដួល	10	78	\$1,824	\$1,000	0	\$0			
ស្វាយរៀង	1	2	\$136	\$100	0	\$0			
សរុប៧ស្រុក	60	566	\$18,768	\$8,250	205	\$13,838	10	\$12,000	\$2,000

១៣.៥.២.២ សិទ្ធកុមារឆ្នាំ២០០៨លទ្ធផលនិងការចំណាយប៉ាន់ស្មានក្នុងឆ្នាំ២០០៨

ស្រុក	ចំនួនឃុំ	ចំនួនភូមិ	ការចំណាយ ប្រតិបត្តិគ.ក.ន.ក	ព្រឹត្តិការណ៍ (ចំនួនព្រឹត្តិការណ៍ សំរេចដោយឃុំ)	មធ្យោបាយសហគមន៍			សរុប
					ចំនួនគ្រូ	ថវិកាសម្រាប់គ្រូ	ចំណាយសរុប៥០០ (ដុល្លារ/អគារ)	
កំពង់រោទ៍	12	87	\$3,528	\$2,400	19	\$1,283	\$0	\$7,211
រមាសបែក	16	204	\$6,816	\$3,200	73	\$4,928	\$1,500	\$16,444
ស្វាយជ្រំ	17	168	\$6,072	\$3,400	54	\$3,645	\$2,000	\$15,117
ស្វាយទាប	11	86	\$3,384	\$2,200	16	\$1,080	\$1,000	\$7,664
ចន្ទនា	10	49	\$2,376	\$2,000	10	\$675	\$500	\$5,551
វិង្គល	10	78	\$3,072	\$2,000	0	\$0		\$5,072
ស្វាយរៀង	4	18	\$1,056	\$800	0	\$0		\$1,856
សរុប៧ស្រុក	80	690	\$26,304	\$16,000	\$172	\$11,610	\$5,000	\$58,914

១៣.៥.២.៣ សិទ្ធិកុមារឆ្នាំ២០០៩ថវិកានិងលទ្ធផលគ្រោង

សកម្មភាព		សរុប
ចំណាយប្រតិបត្តិការសម្រាប់គ.ក.ន.ក		16,000
ប្រាក់លើកទឹកចិត្តត្រួតត្រាយុវ		10,935
សាងសង់អគារមត្តេយ្យសហគមន៍ថ្មី		4,000
ជួសជុលអគារមត្តេយ្យសហគមន៍		1,500
ឃុំសាកល្បង		1,500
ការផ្តួចផ្តើមធ្វើផែនទីសេវាសង្គម		1,250
ការចុះសំបុត្រកំណើត		1,560
ព្រឹត្តិការណ៍ទិវាអន្តរជាតិ		4,000
សកម្មភាពអប់រំមាតាបិតា		4,070
ផ្សព្វផ្សាយសារៈសំខាន់នៃការអប់រំកុមារភាព		3,750
ការអន្តរាគមន៍សេវាសុខាភិបាល		2,000
សហគមន៍ដឹកនាំអនុវត្តន៍អនាម័យទាំងស្រុង	ការប្រជុំ	3,120
	ការបោះឆ្នោត	750
	យុទ្ធនាការ	3,408
	តាមដាន	2,769
	ការបញ្ឈប់បត់ដៃជើងពាសវាលពាសកាល	4,260
	ទិវាអនាម័យ	1,500
ការកែទម្រង់សុខភាពអនាម័យ/ ការលើកកម្ពស់ការលាងដៃនឹងសាប៊ូ(PHAST)	ការប្រជុំ	1,800
	យុទ្ធនាការ	2,400
	ការលាងដៃ	1,836
	Inter.HW	1,836
	តាមដាន	2,100
	ការលាងដៃនៅតាមមត្តេយ្យសហគមន៍	5,600
សរុប		81,944

ប្រភព: យូនីសេស (UNICEF)

**ផ្នែក ប : សេវាកម្ម និង
អង្គការ/ស្ថាប័ននានា**

សៀវភៅទិន្នន័យខេត្ត ឆ្នាំ ២០០៩: សេវាកម្មនិងអង្គការ/ស្ថាប័ននានា

១៤. ហេដ្ឋារចនាសម្ព័ន្ធ

១៤.១ ប្រព័ន្ធនិងការចំណាយលើផ្ទះនានាតាមបណ្តាក្រុងស្រុកក្នុងឆ្នាំ២០០៨

ឆ្នុវ	SVR	ចន្រ្ទា	បារិត	កំពង់រោទិ៍	រំដួល	រមាសហែក	ស្វាយជ្រំ	ស្វាយរៀង	ស្វាយទាប
ប្រវែងផ្លូវដែលបានកសាងរួចនៅក្នុងស្រុក(គ.ម)	257	20	24	66	32	55	35	14	12
ប្រវែងផ្លូវដែលមិនទាន់បានកសាងរួចនៅក្នុងស្រុក(គ.ម)	847	12	55	154	106	414	33	44	28
ចំនួនថវិកាដែលចំណាយក្នុងការកសាងផ្លូវក្នុងឆ្នាំ២០០៨(\$)	365,021	0	1,718	0	56,501	85,099	109,810	38,202	73,691
ចំនួនថវិកាដែលចំណាយក្នុងការជួសជុលនិងស្តារផ្លូវឡើងវិញក្នុងឆ្នាំ២០០៨(\$)	687,446	233,859	53,337	161,169	44,335	68,350	60,171	2,771	63,454

សម្គាល់១.សូមកត់សម្គាល់ថាទិន្នន័យនេះអាចមិនពេញលេញឬត្រឹមត្រូវពេកទេដោយសារតែវាជាទិន្នន័យដែលស្រង់បានមកពីការិយាល័យឬមន្ទីរជំនាញនៅថ្នាក់ខេត្តនិងស្រុកដែលបានប្រើប្រាស់ទម្រង់តារាងនិងរបៀបកត់ត្រាតាមប្រព័ន្ធផ្សេងៗពីគ្នាដែលជួនកាលពុំបានពេញលេញនៅទីកន្លែងខ្លះមិនមានបំណងចែករំលែកទិន្នន័យទាំងនេះផង ។

សម្គាល់២.សូមកត់សម្គាល់ថាទិន្នន័យនេះអាចមិនពេញលេញដោយសារតែកត្តាមួយចំនួនដូចជាចំនួនសាងសង់ការជួសជុលនិងស្តារឡើងវិញដែលបានកត់ត្រាតែថវិកាដែលផ្តល់ដោយរាជរដ្ឋាភិបាលប៉ុណ្ណោះនិងមិនមានកត់ត្រាថវិការួមចំណែករបស់ភាគីផ្សេងៗទៀតឡើយ ។

១៤.២ ការចំណាយលើប្រព័ន្ធស្រោចស្រពតាមខ្នាតតាមបណ្តាក្រុង/ស្រុកក្នុងឆ្នាំ២០០៨

ធារាសាស្ត្រ	SVR	ចន្រ្ទា	បារិត	កំពង់រោទិ៍	រំដួល	រមាសហែក	ស្វាយជ្រំ	ស្វាយរៀង	ស្វាយទាប
ចំនួនប្រព័ន្ធធារាសាស្ត្រដែលដំណើរការនៅក្នុងឆ្នាំ២០០៨	44	3	1	5	n/a	n/a	25	4	6
ចំនួនដីស្រែគិតជាហិកតាដែលបានស្រោចស្រពនៅរដូវប្រាំងក្នុងឆ្នាំ២០០៨	3,913	455	n/a	1,886	n/a	n/a	837	245	490
ចំនួនថវិកាដែលបានចំណាយក្នុងការសាងសង់ប្រព័ន្ធធារាសាស្ត្រក្នុងឆ្នាំ២០០៨(\$)	35,625	0	n/a	12,000	n/a	n/a	7,838	15,788	n/a
ចំនួនថវិកាដែលបានចំណាយក្នុងការជួសជុលប្រព័ន្ធធារាសាស្ត្រក្នុងឆ្នាំ២០០៨(\$)	44,025	12,739	n/a	18,750	n/a	n/a	0	0	12,536
ចំនួនថវិកាដែលបានចំណាយក្នុងការថែទាំនិងដំណើរការប្រព័ន្ធធារាសាស្ត្រក្នុងឆ្នាំ២០០៨(\$)	33,575	0	1,408	444	7,773	1,000	12,043	10,906	0

សម្គាល់១.សូមកត់សម្គាល់ថាទិន្នន័យនេះអាចមិនពេញលេញឬត្រឹមត្រូវពេកទេដោយសារតែវាជាទិន្នន័យដែលស្រង់បានមកពីការិយាល័យឬមន្ទីរជំនាញនៅថ្នាក់ខេត្តនិងស្រុកដែលបានប្រើប្រាស់ទម្រង់តារាងនិងរបៀបកត់ត្រាតាមប្រព័ន្ធផ្សេងៗពីគ្នាដែលជួនកាលពុំបានពេញលេញនៅទីកន្លែងខ្លះមិនមានបំណងចែករំលែកទិន្នន័យទាំងនេះផង ។

សម្គាល់២.សូមកត់សម្គាល់ថាទិន្នន័យនេះមិនពេញលេញដោយសារតែទិន្នន័យនេះមានបង្ហាញជូនតែព័ត៌មានថវិកាផ្តល់ដោយការិយាល័យនិងមន្ទីរជំនាញប៉ុណ្ណោះដោយមិនបានបូកបញ្ចូលនូវព័ត៌មានថវិកាដែលចូលរួមចំណែកដោយកសិករឬភាគីផ្សេងៗទៀតឡើយ ។

១៤.៣ ការផ្គត់ផ្គង់ថាមពលតាមក្រុងស្រុកក្នុងឆ្នាំ២០០៨

អគ្គិសនី	SVR	ចន្រ្ទា	បារិត	កំពង់រោទិ៍	រដូល	រមាសហែក	ស្វាយជ្រំ	ស្វាយរៀង	ស្វាយទាប
ចំនួនបណ្តាញអគ្គិសនីដែលបានតភ្ជាប់ជាមួយគ្រួសារនីមួយៗ	12,902	n/a	2,798	2,251	n/a	285	713	5,466	1,389
ចំនួនបណ្តាញអគ្គិសនីដែលបានតភ្ជាប់ជាមួយអង្គការក្រុមហ៊ុនភ្នាក់ងារផ្សេងៗ	160	n/a	21	n/a	n/a	3	130	4	2
ចំនួនសរុបថាមពលអគ្គិសនីគិតជាគីឡូវ៉ាត់ម៉ោងដែលបានប្រើប្រាស់ក្នុងខែចុងក្រោយឆ្នាំ២០០៨	4,200,815	n/a	2,628,269	350,511	n/a	17,700	73,119	932,460	198,756
ចំនួនសរុបថាមពលអគ្គិសនីគិតជាគីឡូវ៉ាត់ម៉ោងដែលបានប្រមូលពីអ្នកប្រើប្រាស់ក្នុងឆ្នាំ២០០៨	709,617	n/a	440,694	62,774	n/a	17,064	26,139	127,881	35,065
ចំនួនថាមពលអគ្គិសនីគិតជាគីឡូវ៉ាត់ម៉ោងក្នុងម្នាក់ក្នុងឆ្នាំ២០០៨	36	n/a	939	156	n/a	62	102	170	143

សម្គាល់១: សូមកត់សម្គាល់ថាទិន្នន័យនេះអាចមិនពេញលេញឬត្រឹមត្រូវពេកទេដោយសារតែទិន្នន័យដែលស្រង់បានមកពីការិយាល័យឬមន្ទីរជំនាញនៅថ្នាក់ខេត្តនិងស្រុកដែលបានប្រើប្រាស់ទំរង់តារាងនិងរបៀបកត់ត្រាតាមប្រព័ន្ធផ្សេងៗពីគ្នាដែលជួនកាលពុំបានពេញលេញនៅទីកន្លែងខ្លះមិនមានបំណងចែករំលែកទិន្នន័យទាំងនេះផង ។

សម្គាល់២: សូមកត់សម្គាល់ថាទិន្នន័យនេះបានកត់ត្រាតែតួលេខផ្តល់ដោយក្រុមហ៊ុនអគ្គិសនីហើយមិនបានបញ្ជូនថាមពលអគ្គិសនីផលិតជាលក្ខណៈគ្រួសារឬប្រើអាកុយឡើយ (សម្រាប់ព័ត៌មានបន្ថែមសូមអានផ្នែកខណៈនភាពទូទៅផ្នែកទី១ព័ត៌មានទូទៅតារាងទី១.៣.១និងក្រាហ្វិចទី១.៣.៤)

សម្គាល់៣: សូមកត់សម្គាល់ថានៅខេត្តភាគច្រើនទិន្នន័យនេះគឺគិតតែចំពោះបណ្តាញអគ្គិសនីនៅទីរួមខេត្តប៉ុណ្ណោះ ។

សម្គាល់៤: សូមកត់សម្គាល់ថាការប្រើប្រាស់ក្នុងម្នាក់គណនាដោយយកចំនួនសរុបនៃថាមពលអគ្គិសនីផលិតបានក្នុងឆ្នាំ២០០៨ចែកនឹងចំនួនប្រជាជនរស់នៅក្នុងស្រុកនីមួយៗគិតតាមស្ថិតិប្រជាជនឆ្នាំ២០០៨ដែរ (ចំពោះថ្នាក់ខេត្តវិញការគណនាគិតធៀបជាមួយប្រជាជនដែលរស់នៅក្នុងខេត្ត) ។

១៥. សម្ភារៈបរិក្ខារសុខាភិបាល

សូមកត់សម្គាល់ថា ព្រំប្រទល់តំបន់គ្របដណ្តប់មន្ទីរពេទ្យស្រុកប្រតិបត្តិ (ក្នុងវិស័យសុខាភិបាល) គឺខុសគ្នាពីព្រំប្រទល់រដ្ឋបាលរបស់ស្រុកនីមួយៗ ។ ហេតុនេះទិន្នន័យដែលផ្តល់ជូនតទៅនេះ គឺសំដៅចំពោះសម្ភារៈបរិក្ខារបុគ្គលិកអង្គការក្រៅរដ្ឋាភិបាល... ។ល។ ក្នុងព្រំដែនប្រតិបត្តិរបស់មន្ទីរពេទ្យស្រុកប្រតិបត្តិនៅក្នុងខេត្តមិនមែនសំដៅព្រំប្រទល់រដ្ឋបាលស្រុកឡើយ ។

តារាងក្រាស់

ComCov	ឃុំគ្របដណ្តប់	MW2	ឆ្នបមធុរម
CPA	សំណុំសកម្មភាពបង្រួប	NU1	គិលានុបដ្ឋាយិកាបឋម
Dr	វេជ្ជបណ្ឌិត	NU2	គិលានុបដ្ឋាយិកាមធ្យម
FDH	អតីតមន្ទីរពេទ្យស្រុក	OD	ស្រុកប្រតិបត្តិ
HC	មណ្ឌលសុខភាព	Others	បុគ្គលិកផ្សេងទៀត
HC(NB)	មណ្ឌលសុខភាពគ្មានអគារ	PHD	មន្ទីរសុខាភិបាលខេត្ត
HP	ប៉ូស្តិ៍សុខភាព	Pop04-05	ស្ថិតិប្រជាជនឆ្នាំ២០០៤-២០០៥
MA	ជំនួយការពេទ្យ	RH	មន្ទីរពេទ្យបង្អែក
MPA	កញ្ចប់សកម្មភាពអប្បបរមា	VilCov	ភូមិគ្របដណ្តប់
MW1	ឆ្នបបឋម	VIL-HC	ចម្ងាយពីភូមិទៅមណ្ឌលសុខភាព

១៥.១ សម្ភារៈបរិក្ខារសុខាភិបាលតាមបណ្តាស្រុកប្រតិបត្តិ

ស្វាយរៀង	ស្រុកប្រតិបត្តិ	មន្ទីរពេទ្យបង្អែក	មណ្ឌលសុខភាព	ប៉ូស្តិ៍សុខភាព
ជីភូ	1	1	8	
រមាសហែក	1	1	9	
ស្វាយរៀង	1	1	20	
សរុប	3	3	37	0

១៥.២ សម្ភារៈបរិក្ខារនិងបុគ្គលិកសុខាភិបាលតាមបណ្តាស្រុកប្រតិបត្តិឆ្នាំ២០០៨

តារាងនេះបង្ហាញពីសម្ភារៈបរិក្ខារសុខាភិបាលបុគ្គលិកនិងសម្ភារៈបរិក្ខារសុខាភិបាលគ្របដណ្តប់ក្នុងស្រុកប្រតិបត្តិមួយៗ ។

ល.រ	ឈ្មោះទីកន្លែង	ប្រភេទ	ចំ.ថ្នាក់	វេជ្ជ បណ្ឌិត	គ្រូពេទ្យ	គិលានុ. មធ្យម	គិលានុ. បឋម	ពេទ្យឆ្លុប មធ្យម	ពេទ្យឆ្លុប បឋម	ផ្សេងៗ	ឃុំគ្រប ដណ្តប់	ភូមិគ្រប ដណ្តប់	ស្ថិតិប្រជ ០៤.០៥
ជីភូ													
1	បារិត	មណ្ឌលសុខភាព	ក.ស.អប្ប	0	0	2	1	2	0	1	2	6	14,641
2	ក្សេត្រ	មណ្ឌលសុខភាព	ក.ស.អប្ប	0	0	1	6	0	0	1	2	13	10,269
3	មេសថ្នាក់	អតីតមន្ទីរពេទ្យស្រុក	ក.ស.អប្ប	0	0	2	6	0	0	1	5	18	17,145
4	ព្រៃកែវ	មណ្ឌលសុខភាព	ក.ស.អប្ប	0	0	0	3	0	1	3	3	14	9,127
5	ព្រៃអង្គញ	មណ្ឌលសុខភាព	ក.ស.អប្ប	0	0	1	4	1	0	2	2	23	14,834
6	ព្រៃគគីរ	មណ្ឌលសុខភាព	ក.ស.អប្ប	0	0	1	3	0	1	2	2	12	9,699
7	សំឡី	មណ្ឌលសុខភាព	ក.ស.អប្ប	0	0	1	2	0	0	4	2	16	14,275
សរុប				0	0	8	25	3	2	14	18	102	89,990
រមាសហែក													
1	ត្នោត	មណ្ឌលសុខភាព	ក.ស.អប្ប	0	0	1	2	0	0	4	4	17	12,805
2	អំពិល	មណ្ឌលសុខភាព	ក.ស.អប្ប	0	0	0	1	0	2	3	3	25	13,454
3	អង្គប្រស្រែ	មណ្ឌលសុខភាព	ក.ស.អប្ប	0	0	0	2	0	2	1	3	27	14,809
4	ច្រើន	មណ្ឌលសុខភាព	ក.ស.អប្ប	0	0	0	2	0	1	4	3	37	17,138
5	ជ្រៃធំ	មណ្ឌលសុខភាព	ក.ស.អប្ប	0	0	0	1	0	1	4	2	25	16,478
6	ដូង	មណ្ឌលសុខភាព	ក.ស.អប្ប	0	0	0	3	0	0	4	1	22	11,186

សៀវភៅទិន្នន័យខេត្ត ឆ្នាំ ២០០៩: សេវាកម្មនិងអង្គភាព/ស្ថាប័ននានា

ល.រ	ឈ្មោះទីកន្លែង	ប្រភេទ	ចំ.ថ្នាក់	វេជ្ជ បណ្ឌិត	គ្រូពេទ្យ	គិលានុ. មធ្យម	គិលានុ. បឋម	ពេទ្យធូប មធ្យម	ពេទ្យធូប បឋម	ផ្សេងៗ	ឃុំគ្រប ដណ្តប់	ភូមិគ្រប ដណ្តប់	ស្ថិតិប្រជ ០៤.០៥
7	កំពង់ត្រាច	មណ្ឌលសុខភាព	ក.ស.អប្ប	0	0	2	0	0	0	4	4	17	16,156
8	ក្រសាំង	មណ្ឌលសុខភាព	ក.ស.អប្ប	0	0	1	3	0	0	5	3	27	17,496
9	ម្រាម	មណ្ឌលសុខភាព	ក.ស.អប្ប	0	0	1	3	0	0	4	1	20	9,911
សរុប				0	0	5	17	0	6	33	24	217	129,433
ស្វាយរៀង													
1	មុខដា	មណ្ឌលសុខភាព	ក.ស.អប្ប	0	0	0	1	1	1	3	2	19	12,231
2	បុសាក់	មណ្ឌលសុខភាព	ក.ស.អប្ប	0	0	1	1	1	1	4	2	7	10,314
3	ចក	អតីតមន្ទីរពេទ្យស្រុក	ក.ស.អប្ប	0	0	3	1	1	1	0	3	23	15,434
4	ចំលង	មណ្ឌលសុខភាព	ក.ស.អប្ប	0	0	0	2	1	2	2	1	7	10,536
5	ចេក	មណ្ឌលសុខភាព	ក.ស.អប្ប	0	0	1	5	0	0	2	2	21	16,566
6	ដូនស	មណ្ឌលសុខភាព	ក.ស.អប្ប	0	0	2	6	0	0	3	3	29	19,785
7	កណ្តៀងរាយ	អតីតមន្ទីរពេទ្យស្រុក	ក.ស.អប្ប	0	0	2	8	1	1	1	4	21	18,973
8	ក្រោលគោ	មណ្ឌលសុខភាព	ក.ស.អប្ប	0	0	3	6	1	0	1	2	23	18,085
9	គ្រួស	មណ្ឌលសុខភាព	ក.ស.អប្ប	0	0	0	7	0	1	1	3	18	19,634
10	ញូរ	អតីតមន្ទីរពេទ្យស្រុក	ក.ស.អប្ប	0	1	3	7	1	0	1	4	17	16,091
11	ព្រះពន្លា	មណ្ឌលសុខភាព	ក.ស.អប្ប	0	0	3	4	1	1	1	4	18	12,189
12	សំយ៉ាង	មណ្ឌលសុខភាព	ក.ស.អប្ប	0	0	1	5	0	0	2	3	11	6,446
13	សង្ឃ័រ	មណ្ឌលសុខភាព	ក.ស.អប្ប	0	0	3	1	1	0	1	3	22	16,057
14	ស្វាយអង្គ	មណ្ឌលសុខភាព	ក.ស.អប្ប	0	1	2	4	0	1	1	2	21	11,239
15	ស្វាយជ្រំ	អតីតមន្ទីរពេទ្យស្រុក	ក.ស.អប្ប	0	1	1	5	1	0	2	3	19	16,396

សៀវភៅទិន្នន័យខេត្ត ឆ្នាំ ២០០៩: សេវាកម្មនិងអង្គភាព/ស្ថាប័ននានា

ល.រ	ឈ្មោះទីកន្លែង	ប្រភេទ	ចំ.ថ្នាក់	វេជ្ជបណ្ឌិត	គ្រូពេទ្យ	គិលានុ.មជ្ឈម	គិលានុ.បឋម	ពេទ្យឆ្នបមជ្ឈម	ពេទ្យឆ្នបបឋម	ផ្សេងៗ	ឃុំគ្របដណ្តប់	ភូមិគ្របដណ្តប់	ស្ថិតិប្រជ ០៤.០៥
16	ស្វាយរៀង	មណ្ឌលសុខភាព	ក.ស.អប្ប	0	0	0	3	1	3	0	3	16	19,659
17	ស្វាយរំពា	មណ្ឌលសុខភាព	ក.ស.អប្ប	0	1	3	7	1	0	1	3	23	17,000
18	ស្វាយធំ	មណ្ឌលសុខភាព	ក.ស.អប្ប	0	0	0	4	0	0	3	1	12	10,621
19	ស្វាយយា	មណ្ឌលសុខភាព	ក.ស.អប្ប	0	1	1	2	1	0	2	1	15	10,146
20	តាស៊ូស	មណ្ឌលសុខភាព	ក.ស.អប្ប	0	0	1	4	1	1	2	2	8	10,440
សរុប				0	5	30	83	14	13	33	51	350	287,842
សរុបទាំងអស់				0	5	43	125	17	21	80	93	669	507,265

ប្រភព: មេឌីខាំ (MEDICAM)

១៥.៣ ការសម្របសម្រួលក្នុងឆ្នាំ២០០៧តាមបណ្តាស្រុកប្រតិបត្តិ

ស្រុកប្រតិបត្តិ	សម្រាលកូននៅមណ្ឌលសុខភាព	សម្រាលកូននៅផ្ទះដោយ:		សម្រាលកូននៅមន្ទីរពេទ្យ	សរុបសម្រាលកូនដោយបុគ្គលិកពេទ្យ	សរុបសម្រាលកូនដោយបុគ្គលិកពេទ្យនិងឆ្លបបុរាណ
		បុគ្គលិកពេទ្យ	ឆ្លបបុរាណ			
ជីកូ	241	548	1107	119	908	2015
រមាសហែក	545	385	1299	47	977	2276
ស្វាយរៀង	443	1196	3460	673	2312	5772
<i>សរុប</i>	<i>1229</i>	<i>2129</i>	<i>5866</i>	<i>839</i>	<i>4197</i>	<i>10063</i>

ប្រភព: ក្រសួងសុខាភិបាលស្ថិតិប្រចាំឆ្នាំ២០០៧

១៥.៤ អង្គការនានាដែលមានសកម្មភាពតាមស្រុកប្រតិបត្តិផ្នែកសុខាភិបាលក្នុងខេត្ត

ស្រុកប្រតិបត្តិ: គ្រប់ស្រុក

អង្គការលីកាដូ

ទូរស័ព្ទ: ០២៣៣៦០៩៦៥ អ៊ីមែល: licadho@camnet.com.kh, ទំនាក់ទំនង: មែនសុផារា

ស្រុកប្រតិបត្តិ: ជីវូ

អង្គការគណៈកម្មការសុខភាពកម្ពុជា (CHC-Cambodian Health Committee)

ទូរស័ព្ទ: ០២៣៨៨៥១៦៩ អ៊ីមែល: chc_ed@online.com.kh, ទំនាក់ទំនង: ជីវប៊ុនធី

វេជ្ជបណ្ឌិតភ្នែកមេគង្គ (MED-Mekong Eyes Doctor)

ទូរស័ព្ទ: ៣១២០៦៤៣២៤៩០ អ៊ីមែល: y.reifler@mekongeyedoctors.nl, ទំនាក់ទំនង: YvonneJM.Reifler

សមាគមថែទាំសុខភាពគ្រួសារកម្ពុជា (រ៉ាក់)

ទូរស័ព្ទ: ០២៣៨៨៥១៣៥ អ៊ីមែល: rhac@rhac.org.kh, ទំនាក់ទំនង: អ៊ុកវង្សវឌ្ឍិនី

កម្មវិធីស្បៀងអាហារពិភពលោក (World Food Program)

ទូរស័ព្ទ: ០២៣២១២១៣៧ អ៊ីមែល: mory.heng@wfp.org, ទំនាក់ទំនង: ហេងមុនី

ស្រុកប្រតិបត្តិ: រមាសឃ័ង

អង្គការគណៈកម្មការសុខភាពកម្ពុជា (CHC-Cambodian Health Committee)

ទូរស័ព្ទ: ០២៣៨៨៥១៦៩ អ៊ីមែល: chc_ed@online.com.kh, ទំនាក់ទំនង: ជីវប៊ុនធី

អង្គការស៊ីវិលវិលយូអេស (CWS-Church World Service)

ទូរស័ព្ទ: ០២៣២១៣៤៣៨ អ៊ីមែល: cwscam@online.com.kh, ទំនាក់ទំនង: ពេជ្រភូរិទ្ធ

អង្គការសុខភាពគ្រួសារអន្តរជាតិ/អ៊ីមផាក

ទូរស័ព្ទ: ០២៣២១១៩១៤ អ៊ីមែល: info@fhi.org.kh, ទំនាក់ទំនង: សុងងងាក

វេជ្ជបណ្ឌិតភ្នែកមេគង្គ

(MED-MekongEyesDoctor)

ទូរស័ព្ទ: ៣១២០៦៤៣២៤៩០ អ៊ីមែល: y.reifler@mekongeyedoctors.nl, ទំនាក់ទំនង: YvonneJM.Reifler

សម្ព័ន្ធសុខភាពកុមារនិងសុខភាពបន្តពូជ-RACHA (Reproductive and Child Health Alliance)

ទូរស័ព្ទ: ០២៣២១៣៧២៤ អ៊ីមែល: office@racha.org.kh, ទំនាក់ទំនង: ចាន់ធារី

សមាគមថែទាំសុខភាពគ្រួសារកម្ពុជា (រ៉ាក់)

ទូរស័ព្ទ: ០២៣៨៨៥១៣៥ អ៊ីមែល: rhac@rhac.org.kh, ទំនាក់ទំនង: អ៊ុកវង្សវឌ្ឍិនី

កម្មវិធីស្បៀងអាហារពិភពលោក (World Food Program)

ទូរស័ព្ទ: ០២៣២១២១៣៧ អ៊ីមែល: mory.heng@wfp.org, ទំនាក់ទំនង: ហេងមុនី

ស្រុកប្រតិបត្តិ: ស្វាយរៀង

អង្គការគណៈកម្មការសុខភាពកម្ពុជា (CHC-Cambodian Health Committee)

ខេត្តស្វាយរៀង

សៀវភៅទិន្នន័យខេត្ត ឆ្នាំ ២០០៩: សេវាកម្មនិងអង្គការ/ស្ថាប័ននានា

ទូរស័ព្ទ: ០២៣៨៨៥១៦៩ អ៊ីមែល: chc_ed@online.com.kh, ទំនាក់ទំនង: ជីវប៊ុនធី

អង្គការសុខភាពគ្រួសារអន្តរជាតិ/អ៊ីមផាក

ទូរស័ព្ទ: ០២៣២១១៩០៤ អ៊ីមែល: info@fhi.org.kh, ទំនាក់ទំនង ស្តង់ដារ

អង្គការខាណា-KHANA(Khmer HIV/AIDS NGO Alliance)

ទូរស័ព្ទ: ០២៣២១១៥០៥ អ៊ីមែល: khana@khana.org.kh, ទំនាក់ទំនង អុំសុភាព

វេជ្ជបណ្ឌិតភ្នែកមេគង្គ (MED-Mekong Eyes Doctor)

ទូរស័ព្ទ: ៣១២០៦៤៣២៤៩០ អ៊ីមែល: y.reifler@mekongeyedoctors.nl, ទំនាក់ទំនង: YvonneJM.Reifler

កម្មវិធីស្បៀងអាហារពិភពលោក (World Food Program)

ទូរស័ព្ទ: ០២៣២១២១៣៧ អ៊ីមែល: mory.heng@wfp.org, ទំនាក់ទំនង: ហេងមុនី

ស្រុកប្រតិបត្តិ: មិនដឹងច្បាស់

អង្គការយូនីសេហ្វ (UNICEF-United Nations Children's Fund)

ទូរស័ព្ទ: ០២៣៤២៦២១៤ អ៊ីមែល: unicef_phnom_penh@unicef.org, ទំនាក់ទំនង: Thazin Oo

១៦. ការអប់រំ^២

១៦.១ សាលារៀនថ្នាក់សិស្សនិងបុគ្គលិកក្នុងឆ្នាំ២០០៧/២០០៨

ស្រុក-ក្រុង	ចំនួនសាលារៀន	សាលារៀនជួបការលំបាក	ចំនួនថ្នាក់រៀន	ថ្នាក់រៀនក្នុងវគ្គ	ចំនួនសិស្ស		សិស្សរៀនត្រួតថ្នាក់		បុគ្គលិកបង្រៀន		បុគ្គលិកមិនបង្រៀន		បុគ្គលិកសរុប	
					សរុប	ស្រី	សរុប	ស្រី	សរុប	ស្រី	សរុប	ស្រី	សរុប	ស្រី
ចន្ទ្រា	36	0	286	2	11,210	4,984	1,200	478	271	30	60	3	331	33
កំពង់រោទ៍	65	1	450	0	16,799	7,392	1,570	581	444	103	106	13	550	116
រមាសហែក	78	0	663	0	27,383	12,389	2,450	977	671	144	131	17	802	161
វិជ្ជុល	46	1	363	4	14,148	6,278	1,325	508	347	68	85	6	432	74
ស្វាយជ្រំ	96	1	839	0	34,033	15,490	3,461	1,474	1,002	333	213	31	1,215	364
ស្វាយរៀង	12	0	200	0	7,538	3,619	408	121	280	120	57	18	337	138
ស្វាយទាប	55	0	492	0	18,802	8,427	1,721	710	548	142	112	25	660	167
ទូទាំងខេត្ត	388	3	3,293	6	129,913	58,579	12,135	4,849	3,563	940	764	113	4,327	1,053
-ទីប្រជុំជន	12	0	200	0	7,538	3,619	408	121	280	120	57	18	337	138
-ជនបទ	376	3	3,093	6	122,375	54,960	11,727	4,728	3,283	820	707	95	3,990	915

^២ ទិន្នន័យទាំងអស់នៅក្នុងផ្នែកទី១២នេះ ទទួលបានមកពីក្រសួងអប់រំ យុវជន និងកីឡា (MoEYS)

១៦.២ ចរិតលក្ខណៈសាលារៀននិងនាយកសាលាបឋមសិក្សាក្នុងឆ្នាំ២០០៧/២០០៨

ស្រុក-ក្រុង	ចំនួនសាលារៀន				សាលារៀន មាន២ វេន	សាលារៀន បណ្តុះបណ្តាល តំបន់ភ្នំពេញ	សាលារៀន នៅក្នុងវត្ត	សាលាមត្តេយ្យ ក្នុងបឋមសិក្សា	សាលារៀនដែលគ្មាន		លក្ខណៈនៃនាយកសាលាបឋមសិក្សា (ទទួលបានបន្ទុក)			
	មត្តេយ្យ សិក្សា	បឋម សិក្សា	អនុវិទ្យា ល័យ	វិទ្យាល័យ					ទឹក	បង្គន់	អាយុ មធ្យម	ឆ្នាំបម្រើ ការងារ	ពីម.ទុតិយ. ទៅ	ស្រី
ចន្ទ្រា	3	26	6	1	26	0	6	3	9	2	43.5	19.6	6	3
កំពង់រោទ៍	11	43	9	2	44	0	22	11	10	11	46.0	22.0	8	3
រមាសហែក	11	54	11	2	53	0	28	10	11	14	48.9	23.4	8	3
រំដួល	5	32	7	2	32	0	8	5	6	6	48.3	22.6	3	3
ស្វាយជ្រំ	23	60	9	4	68	0	10	23	14	17	50.1	24.2	8	2
ស្វាយរៀង	5	6	0	1	5	0	0	4	0	2	51.3	26.8	1	1
ស្វាយទាប	13	34	6	2	34	0	11	13	3	9	48.9	23.6	5	2
ទូទាំងខេត្ត	71	255	48	14	262	0	85	69	53	61	48.2	23.0	39	17
-ទីប្រជុំជន	5	6	0	1	5	0	0	4	0	2	51.3	26.8	1	1
-ជនបទ	66	249	48	13	257	0	85	65	53	59	48.1	22.9	38	16

១៦.៣ ការចុះឈ្មោះចូលរៀនតាមកម្រិតអប់រំឆ្នាំ២០០៦/២០០៧

ស្រុក-ក្រុង	ចំនួនសាលារៀន	សិស្សមត្តេយ្យសិក្សា		សិស្សបឋមសិក្សា		សិស្សមធ្យមសិក្សាបឋមភូមិ		សិស្សមធ្យមសិក្សាទុតិយភូមិ		សិស្សសរុប		%សិស្សស្រី	
		សរុប	ស្រី	សរុប	ស្រី	សរុប	ស្រី	សរុប	ស្រី	សរុប	ស្រី	បឋមសិក្សា	គ្រប់កម្រិតសិក្សា
ចន្ទ្រា	35	135	73	9,431	4,309	2,393	1,033	177	50	12,136	5,465	45.7	45.0
កំពង់រោទ៍	61	361	186	12,882	6,097	3,882	1,593	941	271	18,066	8,147	47.3	45.1
រមាសហែក	72	369	197	21,512	10,309	5,975	2,512	1,766	516	29,622	13,534	47.9	45.7
វិជ្ជុល	45	159	78	10,521	4,933	3,848	1,552	916	240	15,444	6,803	46.9	44.0
ស្វាយជ្រំ	91	944	466	28,388	13,029	6,279	2,661	1,391	436	37,002	16,592	45.9	44.8
ស្វាយរៀង	12	398	204	3,517	1,673	2,255	1,094	1,895	838	8,065	3,809	47.6	47.2
ស្វាយទាប	57	539	276	14,456	6,707	3,653	1,544	1,456	430	20,104	8,957	46.4	44.6
ទូទាំងខេត្ត	373	2,905	1,480	100,707	47,057	28,285	11,989	8,542	2,781	140,439	63,307	46.7	45.1
-ទីប្រជុំជន	12	398	204	3,517	1,673	2,255	1,094	1,895	838	8,065	3,809	47.6	47.2
-ជនបទ	361	2,507	1,276	97,190	45,384	26,030	10,895	6,647	1,943	132,374	59,498	46.7	44.9

១៦.៤ ការចុះឈ្មោះចូលរៀនតាមកម្រិតអប់រំឆ្នាំ២០០៧/២០០៨

ស្រុក-ក្រុង	ចំនួនសាលារៀន	សិស្សមត្តេយ្យសិក្សា		សិស្សបឋមសិក្សា		សិស្សមធ្យមសិក្សាបឋមភូមិ		សិស្សមធ្យមសិក្សាទុតិយភូមិ		សិស្សសរុប		%សិស្សស្រី	
		សរុប	ស្រី	សរុប	ស្រី	សរុប	ស្រី	សរុប	ស្រី	សរុប	ស្រី	បឋមសិក្សា	គ្រប់ភូមិសិក្សា
ចន្ទ្រា	36	103	59	8,494	3,891	2,319	969	294	65	11,210	4,984	45.8	44.5
កំពង់រោទ៍	65	290	150	11,476	5,172	4,017	1,723	1,016	347	16,799	7,392	45.1	44.0
រមាសហែក	78	353	194	19,255	9,089	6,050	2,602	1,725	504	27,383	12,389	47.2	45.2
រំដួល	46	160	77	9,652	4,558	3,250	1,357	1,086	286	14,148	6,278	47.2	44.4
ស្វាយជ្រំ	96	803	387	25,566	11,985	5,971	2,538	1,693	580	34,033	15,490	46.9	45.5
ស្វាយរៀង	12	368	206	3,187	1,521	2,174	1,055	1,809	837	7,538	3,619	47.7	48.0
ស្វាយទាប	55	354	200	13,272	6,250	3,797	1,539	1,379	438	18,802	8,427	47.1	44.8
ទូទាំងខេត្ត	388	2,431	1,273	90,902	42,466	27,578	11,783	9,002	3,057	129,913	58,579	46.7	45.1
-ទីប្រជុំជន	12	368	206	3,187	1,521	2,174	1,055	1,809	837	7,538	3,619	47.7	48.0
-ជនបទ	376	2,063	1,067	87,715	40,945	25,404	10,728	7,193	2,220	122,375	54,960	46.7	44.9

១៦.៥ ការចុះឈ្មោះចូលរៀននិងចុះឈ្មោះថ្មីតាមភេទនិងអាយុ(ទាំងពីរភេទ)ឆ្នាំ២០០៧/២០០៨

ស្រុក-ក្រុង	សិស្សថ្នាក់ទី១		សិស្សបឋមសិក្សា		សិស្សថ្នាក់ទី៧		សិស្សមធ្យមសិក្សាបឋមភូមិ		សិស្សថ្នាក់ទី១០		សិស្សមធ្យមសិក្សាទុតិយភូមិ		%សិស្សហួសអាយុក្នុង		
	សរុប	អាយុ ៦ឆ្នាំ	សរុប	អាយុ ១១ឆ្នាំ+	សរុប	អាយុ ១២ឆ្នាំ	សរុប	អាយុ ១៤ឆ្នាំ+	សរុប	អាយុ ១៥ឆ្នាំ	សរុប	អាយុ ១៧ឆ្នាំ+	បឋមសិក្សា	ម.បឋមភូមិ	ម.ទុតិយភូមិ
ចន្ទនា	1,063	731	8,494	2,192	940	201	2,319	1,212	174	39	294	100	25.8	52.3	34.0
កំពង់រោទិ៍	1,618	1,247	11,476	1,922	1,644	343	4,017	1,819	437	87	1,016	430	16.7	45.3	42.3
រមាសហែក	2,438	1,919	19,255	4,808	2,422	435	6,050	2,976	753	178	1,725	768	25.0	49.2	44.5
វិជ្ជុល	1,276	1,135	9,652	1,483	1,334	269	3,250	1,535	535	175	1,086	392	15.4	47.2	36.1
ស្វាយជ្រំ	4,042	3,098	25,566	5,985	2,532	461	5,971	2,884	812	204	1,693	628	23.4	48.3	37.1
ស្វាយរៀង	458	428	3,187	708	751	338	2,174	641	603	239	1,809	625	22.2	29.5	34.5
ស្វាយទាប	1,615	1,351	13,272	3,594	1,584	430	3,797	1,503	619	218	1,379	542	27.1	39.6	39.3
ទូទាំងខេត្ត	12,510	9,909	90,902	20,692	11,207	2,477	27,578	12,570	3,933	1,140	9,002	3,485	22.8	45.6	38.7
-ទីប្រជុំជន	458	428	3,187	708	751	338	2,174	641	603	239	1,809	625	22.2	29.5	34.5
-ជនបទ	12,052	9,481	87,715	19,984	10,456	2,139	25,404	11,929	3,330	901	7,193	2,860	22.8	47.0	39.8

១៦.៦ ស្ថានភាពអគារសាលារៀនឆ្នាំ២០០៧/២០០៨

ស្រុក-ក្រុង	ចំនួនសរុប		អំពីស៊ីម៉ង់/ឥដ្ឋ		អំពីឈើ		អំពីឫស្សី		អគារ		អគារដែលគ្មាន		
	អគារ	បន្ទប់	អគារ	បន្ទប់	អគារ	បន្ទប់	អគារ	បន្ទប់	ជួសជុលថ្មី	សាងសង់ថ្មី	កម្រាលល្អ	ដំបូលល្អ	ជញ្ជាំងល្អ
ចន្ទី	79	295	73	279	6	16	0	0	0	12	15	5	14
កំពង់រោទ៍	113	465	107	453	4	10	2	2	1	18	25	13	20
រមាសហែក	169	656	123	547	45	108	1	1	4	12	40	18	38
វិជ្ជុល	100	396	84	352	16	44	0	0	0	5	21	11	15
ស្វាយជ្រំ	204	800	183	743	19	53	2	4	6	11	36	15	27
ស្វាយរៀង	40	204	38	197	2	7	0	0	0	0	4	4	4
ស្វាយទាប	128	488	118	466	9	21	1	1	0	11	22	12	16
ទូទាំងខេត្ត	833	3,304	726	3,037	101	259	6	8	11	69	163	78	134
-ទីប្រជុំជន	40	204	38	197	2	7	0	0	0	0	4	4	4
-ជនបទ	793	3,100	688	2,840	99	252	6	8	11	69	159	74	130

១៦.៧ ស្ថានភាពបន្ទប់ច្រូននិងអត្ថិភាពទីចាត់ការនិងបណ្ណាល័យដោយឡែកឆ្នាំ២០០៧/២០០៨

ស្រុក-ក្រុង	ចំនួនបន្ទប់ច្រូន	ចំនួនបន្ទប់ច្រូន			បន្ទប់ច្រូនដែលគ្មាន			ចំនួនសង្ហារឹមដែលត្រូវការ				សាលាច្រូនដែលមាន	
		នៅក្នុងវត្ត	ជួសជុលថ្មី	សាងសង់ថ្មី	កម្រាលល្អ	ដំបូលល្អ	ជញ្ជាំងល្អ	តុសិស្ស	កៅអី	គ្តារខៀន	តុត្រូ	ទីចាត់ការ	បណ្ណាល័យ
ចន្ទ្រា	220	2	0	56	46	16	39	186	139	14	22	17	8
កំពង់រោទិ៍	351	0	24	78	73	44	50	372	279	9	45	26	13
រមាសហែក	506	0	10	45	100	41	103	320	403	9	50	30	21
វិជ្ជុល	281	4	0	23	61	25	40	272	277	8	38	26	13
ស្វាយជ្រំ	630	0	19	47	99	45	49	878	629	36	137	53	29
ស្វាយរៀង	155	0	0	0	15	15	15	112	10	0	15	6	7
ស្វាយទាប	349	0	5	46	59	20	67	287	210	6	37	32	22
ទូទាំងខេត្ត	2,492	6	58	295	453	206	363	2,427	1,947	82	344	190	113
-ទីប្រជុំជន	155	0	0	0	15	15	15	112	10	0	15	6	7
-ជនបទ	2,337	6	58	295	438	191	348	2,315	1,937	82	329	184	106

១៦.៨ ការចូលរួមរបស់សហគមន៍និងហិរញ្ញប្បទានឆ្នាំ២០០៧/២០០៨

ស្រុក-ក្រុង	គណៈកម្មការទ្រទ្រង់សាលារៀន				ត្រូវឧបត្ថម្ភ ដោយ សហគមន៍	ព្រះសង្ឃ ដែលបាន បង្រៀន	ប្រាក់PAP ជារៀលសម្រាប់		ចំនួនសាលារៀនដែលបានទទួលមូលនិធិពី				
	មាន	ចំនួន អង្គប្រជុំ	សមាជិក សរុប	ស្រី			សិស្សម្នាក់ៗ	សាលារៀន នីមួយៗ	ប្រាក់ចំណូល សាលារៀន	សហគមន៍	រដ្ឋាភិបាល	បរទេស	អង្គការ អន្តរជាតិ/ ក្រៅរដ្ឋាភិបាល
ចន្ទនា	35	33	7	1	0	0	8,243	2,777,200	0	9	2	0	0
កំពង់រោទ៍	57	56	10	1	0	0	10,980	3,525,161	5	30	2	5	1
រមាសហែក	70	69	9	1	0	0	10,562	4,339,845	0	11	3	1	1
វិជ្ជុល	43	43	11	1	0	0	10,835	3,885,469	1	12	1	3	0
ស្វាយជ្រំ	82	82	8	1	0	0	9,714	3,849,260	2	31	4	3	2
ស្វាយរៀង	9	9	12	2	0	0	12,758	9,781,340	0	2	0	0	0
ស្វាយទាប	44	42	11	1	0	0	10,934	4,304,424	1	20	0	2	1
ទូទាំងខេត្ត	340	334	9	1	0	0	10,404	4,038,450	9	115	12	14	5
-ទីប្រជុំជន	9	9	12	2	0	0	12,758	9,781,340	0	2	0	0	0
-ជនបទ	331	325	9	1	0	0	10,258	3,863,362	9	113	12	14	5

១៦.៩ សន្ទស្សន៍បង្ហាញពីសិស្សនិងបុគ្គលិកតាមបណ្ណាក្រុង/ស្រុកឆ្នាំ២០០៧/២០០៨

ស្រុក-ក្រុង	ផលធៀបសិស្ស	ផលធៀបសិស្សបុគ្គលិក	ផលធៀបសិស្សថ្នាក់រៀន	ផលធៀបសិស្សបន្ទប់រៀន	ផលធៀបថ្នាក់រៀនបន្ទប់រៀន	ផ្ទៃបន្ទប់រៀន (ម២) សម្រាប់ សិស្សម្នាក់ៗ	ភាគរយនៃសិស្សសរុបក្នុង				ភាគរយនៃ	
							ម.ក្តុយសិក្សា	បឋមសិក្សា	ម.បឋមភូមិ	ម.ទុតិយភូមិ	បុគ្គលិកមិនបង្រៀន	បុគ្គលិកស្រី
ចន្ទនា	41.4	33.9	39.2	51.0	1.3	1.2	0.9	75.8	20.7	2.6	18.1	10.0
កំពង់រោទ៍	37.8	30.5	37.3	47.9	1.3	1.2	1.7	68.3	23.9	6.0	19.3	21.1
រមាសហែក	40.8	34.1	41.3	54.1	1.3	1.2	1.3	70.3	22.1	6.3	16.3	20.1
វិជ្ជុល	40.8	32.8	39.0	50.3	1.3	1.1	1.1	68.2	23.0	7.7	19.7	17.1
ស្វាយជ្រំ	34.0	28.0	40.6	54.0	1.3	1.1	2.4	75.1	17.5	5.0	17.5	30.0
ស្វាយរៀង	26.9	22.4	37.7	48.6	1.3	1.2	4.9	42.3	28.8	24.0	16.9	40.9
ស្វាយទាប	34.3	28.5	38.2	53.9	1.4	1.1	1.9	70.6	20.2	7.3	17.0	25.3
ទូទាំងខេត្ត	36.5	30.0	39.5	52.1	1.3	1.2	1.9	70.0	21.2	6.9	17.7	24.3
-ទីប្រជុំជន	26.9	22.4	37.7	48.6	1.3	1.2	4.9	42.3	28.8	24.0	16.9	40.9
-ជនបទ	37.3	30.7	39.6	52.4	1.3	1.2	1.7	71.7	20.8	5.9	17.7	22.9

១៧. អង្គការវិនិយោគវិនិយោគនានាក្នុងក្រុង/ស្រុក

១៧.១ ក្រុមហ៊ុនដែលបានចុះបញ្ជីក្នុងឆ្នាំ២០០៨

ចំនួនសកម្មភាពវិនិយោគវិនិយោគនានាក្នុងក្រុង/ស្រុក	SVR	ចន្ទា	ពារិត	កំពង់រោង	រំដួល	រមាសហែក	ស្វាយជ្រំ	ស្វាយរៀង	ស្វាយទាប
មុនរបរនិងក្រុមហ៊ុន									
ចំនួនសហគ្រាសកសិកម្មដែលបានចុះបញ្ជី (មិនរាប់កសិដ្ឋានគ្រួសារឡើយ)	374	0	1	0	180	60	0	0	133
ចំនួនតូបលក់ដូរភោជនីយដ្ឋានសេវាដឹកជញ្ជូននិងសេវាកម្មផ្សេងៗដែលបានចុះបញ្ជី	801	0	221	86	72	84	216	8	114
ចំនួនក្រុមហ៊ុនផលិតកម្មផ្សេងៗ	28	0	9	0	11	8	0	0	0
ចំនួនក្រុមហ៊ុនសហគ្រាសរុករកម្មដែលបានចុះបញ្ជី	28	1	4	1	0	3	7	9	3
ចំនួនក្រុមហ៊ុនសហគ្រាសធនធានរ៉ែដែលបានចុះបញ្ជី	6	1	0	0	0	0	0	5	0
ចំនួនក្រុមហ៊ុនស្ថាប័នហិរញ្ញវត្ថុ	36	0	6	2	5	5	13	4	1
ចំនួនក្រុមហ៊ុនស្ថាប័នពាណិជ្ជកម្មផ្សេងទៀត	16	0	9	7	0	0	0	0	0
ការប៉ាន់ស្មានចំនួនក្រុមហ៊ុនសហគ្រាសស្ថាប័នពាណិជ្ជកម្មផ្សេងៗដែលមិនចុះបញ្ជី	136	n/a	4	n/a	59	71	n/a	n/a	2
ការផ្តល់ការងារ									
ចំនួនប្រជាជនដែលមានការងារធ្វើជាមួយក្រុមហ៊ុនឬសហគ្រាសនានាក្នុងឆ្នាំ២០០៨	26,796	851	1,157	4,095	2,339	9,178	4,712	1,985	2,479
ការវិនិយោគ									
ចំនួនថវិកាវិនិយោគដោយវិនិយោគក្នុងឆ្នាំ២០០៨	n/a	n/a	n/a	n/a	n/a	n/a	n/a	n/a	n/a
ទីផ្សារ									
ចំនួនផ្សារដែលដំណើរការរៀងរាល់សប្តាហ៍	17	1	2	3	1	3	3	2	2

សម្គាល់: សូមកត់សម្គាល់ថាទិន្នន័យនេះប្រហែលជាមិនពេញលេញគ្រប់ជ្រុងជ្រោយទេដោយសារតែក្រុមហ៊ុនឯកជននានាបានចុះបញ្ជីអាជីវកម្មរបស់ខ្លួនជាមួយនិងមន្ទីរជំនាញផ្សេងគ្នាហើយមន្ទីរជំនាញមួយចំនួនក៏ពុំមានបំណងចែករំលែកទិន្នន័យខ្លួនផងដែរ ។ ចំនួនសហគ្រាសក្រុមហ៊ុនមិនផ្លូវការគឺជាចំនួនប៉ាន់ស្មានត្រួសៗប៉ុណ្ណោះនៅថ្នាក់ខេត្តហើយក៏ពុំមានការពិនិត្យបញ្ជាក់ឡើងវិញដែរ ។

១៣.២ ការផ្តល់ឥណទានចំពោះកសិករតាមបណ្តាក្រុងស្រុកក្នុងឆ្នាំ២០០៨

ឥណទាន	SVR	ចន្រ្ទា	បារីត	កំពង់រោទិ៍	រំដួល	រមាសហែក	ស្វាយជ្រំ	ស្វាយរៀង	ស្វាយទាប
ទំហំទឹកប្រាក់ឥណទានដែលបានផ្តល់ចំពោះកសិករក្នុងឆ្នាំ២០០៨	3,951,253	51,254	1,440,512	1,234,030	79,875	291,976	734,532	6,250	112,825
ចំនួនកសិករដែលទទួលបានឥណទានក្នុងឆ្នាំ២០០៨	15,910	600	457	2,257	602	5,935	5,152	270	637
ទំហំទឹកប្រាក់ឥណទានដែលបានផ្តល់ចំពោះក្រុមហ៊ុនក្នុងឆ្នាំ២០០៨	31,325	n/a	n/a	n/a	21,250	n/a	n/a	n/a	10,075

សម្គាល់: សូមកត់សម្គាល់ថាទិន្នន័យនេះប្រហែលជាមិនពេញលេញឬត្រឹមត្រូវពេញលេញទេ ព្រោះជាទិន្នន័យស្រង់បានមកពីការិយាល័យឬមន្ទីរជំនាញនៅថ្នាក់ខេត្តនិងស្រុកដែលប្រើប្រាស់ទម្រង់តារាងនិងរបៀបកត់ត្រាតាមប្រព័ន្ធផ្សេងៗពីគ្នាដែលជួនកាលពុំបានពេញលេញនៅទីកន្លែងខ្លះមិនមានបំណងចែករំលែកទិន្នន័យទាំងនេះទេ ។

សៀវភៅទិន្នន័យខេត្ត ២០០៩: ផែនការអភិវឌ្ឍន៍ និងគម្រោងនានា

ផ្នែក ១ : ព័ត៌មានផ្សេងៗ

សៀវភៅទិន្នន័យខេត្ត ២០០៩: ព័ត៌មានផ្សេងៗ

១៨. ទិន្នន័យអំពីភាពក្រីក្រ

១៨.១ អត្រាភាពក្រីក្រប៉ាន់ស្មានសម្រាប់ឆ្នាំ២០០៩តាមឃុំសង្កាត់

អត្រាគ្រួសារមានភាពក្រីក្រប៉ាន់ស្មានបានគណនាឡើងផ្អែកតាមរូបមន្តគំរូស្ថិតិមួយ (ដែលជាអនុគមន៍មានមេគុណរូបមន្តចម្រុះគ្នា-

robustmultilevelmixedeffectregression) គិតត្រឹមកម្រិតភូមិដែលបង្កើតឡើងដោយផ្អែកតាមដាននិងវាយតម្លៃនៃគ.ជ.អ.បនិងប្រើប្រាស់ទិន្នន័យមូលដ្ឋានឃុំក្នុងការប៉ាន់ស្មានអត្រាភាពក្រីក្រសម្រាប់ឆ្នាំខាងមុខដោយប្រើប្រាស់ឆ្នាំបច្ចុប្បន្ន (នេះគឺជាសមាមាត្រនៃគ្រួសារសរុបក្នុងស្រុកឃុំដែលចាត់ទុកថាជាគ្រួសារក្រីក្រ) ។

មូលដ្ឋាននៃការប៉ាន់ស្មានអត្រាភាពក្រីក្រនេះក៏បានផ្អែកលើទិន្នន័យគម្រោងកំណត់អត្តសញ្ញាណភាពក្រីក្រដែរ (ID Poorជាគម្រោងដែលអនុវត្តដោយក្រសួងផែនការគាំទ្របច្ចេកទេសដោយGTZ) ។

ស្រុកក្រុង	ឃុំសង្កាត់	2004	2009
ចន្ទ្រា	ព្រៃគោក	33.80%	19.70%
ចន្ទ្រា	សំរោង	35.90%	21.10%
ចន្ទ្រា	ចន្ទ្រា	39.70%	31%
ចន្ទ្រា	ច្រេស	32.80%	25.10%
ចន្ទ្រា	មេសរថ្ងក	34.80%	22.40%
ចន្ទ្រា	ទួលស្តី	39.80%	31.60%
កំពង់រោទ៍	បន្ទាយក្រាំង	35.70%	23.70%
កំពង់រោទ៍	ញរ	30.90%	16.60%
កំពង់រោទ៍	ខ្សែត្រ	30.20%	22.30%
កំពង់រោទ៍	ព្រះពន្លា	30.70%	21.30%
កំពង់រោទ៍	ព្រៃធំ	29.20%	19.50%
កំពង់រោទ៍	រាជមន្ទីរ	32.20%	24.50%
កំពង់រោទ៍	សំឡី	35.50%	22.30%
កំពង់រោទ៍	សំយ៉ាង	31.20%	24.40%
កំពង់រោទ៍	ស្វាយតាយាន	32.70%	15.20%
កំពង់រោទ៍	ត្នោត	37.70%	29.30%
កំពង់រោទ៍	ថ្មី	33.10%	21.70%
រំដួល	បុសមន	31.60%	22.40%

ស្រុកក្រុង	ឃុំសង្កាត់	2004	2009
ស្វាយជ្រំ	អង្គតាសូ	32.40%	23.70%
ស្វាយជ្រំ	បាសាក់	35.20%	25.90%
ស្វាយជ្រំ	ចំបក់	38.30%	29.10%
ស្វាយជ្រំ	កំពង់ចំឡង	32.20%	23.50%
ស្វាយជ្រំ	តាសួស	32.50%	26%
ស្វាយជ្រំ	ធ្នូក	30.20%	19.70%
ស្វាយជ្រំ	ឈើទាល	33.80%	27%
ស្វាយជ្រំ	ដូនស	30.70%	24.30%
ស្វាយជ្រំ	គោកព្រីង	32.90%	24%
ស្វាយជ្រំ	ក្រោលគោ	28.70%	23.30%
ស្វាយជ្រំ	គ្រួស	34.20%	27.30%
ស្វាយជ្រំ	ពោធិរាជ	34.20%	27.40%
ស្វាយជ្រំ	ស្វាយអង្គ	32%	23.50%
ស្វាយជ្រំ	ស្វាយជ្រំ	33.50%	23.10%
ស្វាយជ្រំ	ស្វាយធំ	34.50%	27.30%
ស្វាយជ្រំ	ស្វាយបា	34.80%	26.30%
ស្វាយរៀង	ស្វាយរៀង	.%	5.60%
ស្វាយរៀង	ព្រៃឆ្នាក់	.%	6%

សៀវភៅទិន្នន័យខេត្ត ២០០៩: ព័ត៌មានផ្សេងៗ

ស្រុកក្រុង	ឃុំសង្កាត់	2004	2009
រំដួល	ឆ្នា	31.60%	23.60%
រំដួល	កំពង់ចក	25.30%	19%
រំដួល	ជ្រុងពពេល	30.80%	25.30%
រំដួល	កំពង់អំពិល	34.80%	29.50%
រំដួល	ម៊ុនជ័យ	32.90%	23.70%
រំដួល	ពងទឹក	31.80%	23.10%
រំដួល	សង្កែ	27.30%	20.90%
រំដួល	ស្វាយចេក	27.30%	20.60%
រំដួល	ថ្នាធុង	35.20%	27.70%
រមាសហែក	អំពិល	30.60%	26%
រមាសហែក	អណ្តូងពោធិ៍	30.50%	23.90%
រមាសហែក	អណ្តូងត្របែក	31.80%	24%
រមាសហែក	អង្គប្រស្រែ	32.50%	23.70%
រមាសហែក	ចន្ទី	31.10%	24.60%
រមាសហែក	ជ្រៃធំ	31.70%	24.40%
រមាសហែក	ដូង	35.20%	26.30%
រមាសហែក	កំពង់ត្រាច	30.10%	24.80%
រមាសហែក	គគីរ	28.90%	22%
រមាសហែក	ក្រសាំង	36.50%	29.10%
រមាសហែក	មុខដា	30.90%	24.60%
រមាសហែក	ម្រាម	30.70%	25.20%
រមាសហែក	សំបួរ	34.70%	30.10%
រមាសហែក	សម្បត្តិមានជ័យ	38.50%	30.80%
រមាសហែក	ត្រពាំងស្តៅ	31.70%	25.90%
រមាសហែក	ត្រស់	38.50%	32%

ស្រុកក្រុង	ឃុំសង្កាត់	2004	2009
ស្វាយរៀង	គយត្របែក	27.90%	15.10%
ស្វាយរៀង	ពោធិ៍តាហោ	17%	8.30%
ស្វាយរៀង	ស្វាយត្រី	30.30%	20.70%
ស្វាយរៀង	ចេក	31.10%	21.60%
ស្វាយរៀង	សង្ស័រ	27.40%	18.30%
ស្វាយទាប	ស្វាយរំពារ	30.40%	23.50%
ស្វាយទាប	គគីរសោម	35.10%	24.90%
ស្វាយទាប	កណ្តៀងរាយ	30.40%	17.70%
ស្វាយទាប	មនោរម្យ	39.10%	22%
ស្វាយទាប	ពពែត	35.90%	22.70%
ស្វាយទាប	ព្រៃតាអី	32%	22.80%
ស្វាយទាប	ប្រសូត្រ	31%	21.70%
ស្វាយទាប	រមាំងផ្តោល	27.20%	17.50%
ស្វាយទាប	សំបួរ	31.70%	24.80%
បារិត	បារិត	26.20%	6.70%
បារិត	ព្រៃអង្គុញ	28.30%	17.90%
បារិត	ប្រាសាទ	40.50%	24.90%
បារិត	បារិត	38.30%	25.70%
បារិត	ច្រកម្តេស	34.70%	18.30%

១៤.២ ទិន្នន័យភាពក្រីក្របានចក្ខុទិន្នន័យអង្កេត

កម្មវិធីកំណត់អត្តសញ្ញាណភាពក្រីក្រ Identification of Poor Households Programme (IDPoor) គឺជាកម្មវិធីអនុវត្តដោយក្រសួងផែនការដែលបានបង្កើតជានីតិវិធីស្តង់ដារមួយសម្រាប់ការកំណត់អត្តសញ្ញាណគ្រួសារក្រីក្រនៅជនបទ។ នីតិវិធីនេះបានអនុវត្តដោយប្រើប្រាស់ដំណើរការ ដែលមានការចូលរួមនិងពិគ្រោះយោបល់នៅក្នុង រចនាសម្ព័ន្ធរដ្ឋាភិបាលថ្នាក់ក្រោមជាតិ និងការចូលរួមរបស់តំណាងសហគមន៍នានា។ កម្មវិធី កំណត់អត្តសញ្ញាណភាពក្រីក្រ អនុវត្តដោយក្រសួងផែនការ ក្នុងកិច្ចសហការជាមួយនាយកដ្ឋានរដ្ឋបាលមូលដ្ឋាននៃក្រសួងមហាផ្ទៃ គាំទ្រដោយសាធារណៈរដ្ឋសហព័ន្ធអេឡិចត្រូនិកដោយមានការគាំទ្របច្ចេកទេសពីអង្គការGTZ ។ នៅឆ្នាំ២០០៩ភ្នាក់ងារ AusAID ក៏បានផ្តល់ថវិកាគាំទ្រកម្មវិធីនេះដែរ ។

គោលបំណង

កម្មវិធីIDPoorមានគោលបំណងអនុវត្តតាមនីតិវិធីកំណត់អត្តសញ្ញាណគ្រួសារក្រីក្រ នៅតំបន់ជនបទប្រកបដោយវិសាលភាពធំទូលាយតាមដែលអាចធ្វើទៅបាន សំដៅផ្តល់ជូននូវទិន្នន័យកម្រិតភាពក្រីក្រក្នុងតំបន់នានា និងភាពក្រីក្ររបស់គ្រួសារទាំងឡាយ ដែលអាចប្រើប្រាស់ដោយស្ថាប័ននិងអង្គការធំៗ ក្នុងការកំណត់គោលដៅផ្តល់សេវាកម្ម និងជំនួយអភិវឌ្ឍន៍ចំពោះតំបន់ក្រីក្រនិងគ្រួសារក្រីក្រ ។

វិសាលភាព: នៅឆ្នាំ២០០៧ឆ្នាំ២០០៨និងឆ្នាំ២០០៩ នីតិវិធីរបស់កម្មវិធីIDPoor បានយកទៅអនុវត្តនៅក្នុង ខេត្តចំនួន១៨(ក្របដណ្តប់ផ្នែកខ្លះឬទាំងស្រុង) ដែលមានវិសាលភាពក្របដណ្តប់ភូមិសរុបចំនួន ៧០០០ភូមិ នៃតំបន់ជនបទ។ ក្រសួងផែនការនិងអង្គការដៃគូមួយចំនួន ដែលប្រតិបត្តិមូលនិធិសមធម៌ផ្នែកសុខភាព បានរួមសហការប្រមូលទិន្នន័យពីតំបន់ផ្សេងៗ ។

ការបែងចែកប្រភេទ: ការកំណត់អត្តសញ្ញាណគ្រួសារក្រីក្រត្រូវបានបែងចែកជាភាពក្រីក្រពីរប្រភេទ: ក្រីក្រកម្រិតទី១ (ក្របំផុត) និងក្រីក្រកម្រិតទី២(ក្រ) ។ គ្រួសារទាំងនោះត្រូវបានបែងចែកជាប្រភេទផ្នែកតាម ទិន្នន័យដែលប្រមូលបានដោយប្រើប្រាស់បញ្ជីសំណួរស្តង់ដារ គូបផ្សំជាមួយការពិចារណារបស់អ្នកភូមិនានា អំពីស្ថានភាពពិសេសៗ របស់គ្រួសារទាំងនោះ ។

ព័ត៌មានបន្ថែម: សូមចូលទៅកាន់គេហទំព័ររបស់កម្មវិធីIDPoor តាមរយៈ អាស័យដ្ឋាន: www.mop.gov.kh/Projects/IDPoor/tabid/154/Default.aspx

នៅក្នុងខេត្តនេះមិនទាន់មានកម្មវិធីកំណត់អត្តសញ្ញាណគ្រួសារក្រីក្រក្របដណ្តប់ទេ