

**សៀវភៅវិនិច្ឆ័យខេត្តកោះកុង
២០០៩**

លេខកូតខេត្ត (GIS code): 9

មាតិកា

ពាក្យក្រាស់.....	i
សន្ទានុក្រម.....	v
បុព្វកថា.....	xi
សេចក្តីផ្តើម.....	xiii
ផ្នែក ក: ផែនទី.....	1
១. ហេដ្ឋារចនាសម្ព័ន្ធ និងរដ្ឋបាល.....	3
២. ផែនទីអនុវត្តន៍បច្ចេកទេស និងប្រើប្រាស់ដី.....	5
៣. ផែនទីការពារក្រីក្រ.....	7
៣.១. ផែនទីការពារក្រីក្រ ឆ្នាំ២០០៤.....	7
៣.២. ផែនទីការពារក្រីក្រ ឆ្នាំ២០០៩.....	7
៤. ផ្ទៃដី និងចម្ងាយ.....	9
៤.១. ក្រឡាផ្ទៃដីរបស់ខេត្ត តាមក្រុងស្រុក ឆ្នាំ២០០៩.....	9
៤.២. ទិន្នន័យដីប្រើប្រាស់នានា.....	9
៤.៣. ចំងាយពីសាលាស្រុក ទៅសាលាខេត្ត.....	10
ផ្នែក ខ: ស្ថានភាពខេត្ត.....	11
៥. ព័ត៌មានទូទៅ.....	13
៥.១ ស្ថិតិប្រជាជន.....	13
៥.២ ស្ថានភាពមុខរបរប្រជាជន.....	14
៥.៣ ទ្រព្យសម្បត្តិ.....	16
៦. សេដ្ឋកិច្ច និងហេដ្ឋារចនាសម្ព័ន្ធ.....	19
៦.១ ប្រភេទផ្លូវ គិតជាម៉ែត្រ ឆ្នាំ២០០៦-២០០៨.....	19
៦.២ លូដោះទឹកក្រខ្វក់គិតជាម៉ែត្រ ឆ្នាំ២០០៦-២០០៨.....	19
៦.៣ ប្រភេទសំណង់រំដោះទឹក និងស្ពាន.....	19
៦.៤ សេវាកម្មនានាក្នុងខេត្ត.....	20
៦.៥ កសិកម្ម.....	21

៧. ផ្នែកសង្គមកិច្ច	35
៧.១ ការអប់រំ	35
៧.២ ផ្នែកសុខាភិបាល	43
៧.៣ ទឹកស្អាត និងអនាម័យ	45
៧.៤ ក្រុមជនងាយរងគ្រោះ	50
៧.៥ អន្តរប្រទេស	52
៨. បរិស្ថាន និង ធនធានធម្មជាតិ	55
៨.១ គ្រួសារពាក់ព័ន្ធជាមួយបញ្ហាធនធានធម្មជាតិ និងបរិស្ថាន ឆ្នាំ២០០៦-២០០៨	55
៨.២ ភាគរយគ្រួសារដែលជាប់ពាក់ព័ន្ធនឹងបញ្ហាធនធានធម្មជាតិតាមបណ្តាក្រុងស្រុក ក្នុងឆ្នាំ២០០៨	55
៨.៣ ភាគរយគ្រួសារដែលប្រមូលសំរាម និងប៉ះពាល់ដោយការបំពុលបរិស្ថាន តាមក្រុងស្រុកឆ្នាំ២០០៨	55
៨.៤ ភាគរយគ្រួសារប្រើជីគីមី និងប្រើថ្នាំគីមីសម្រាប់សត្វល្អិតតាមបណ្តាក្រុងស្រុក ក្នុងឆ្នាំ២០០៨	56
៩. រដ្ឋបាល និង សន្តិសុខសន្តិសុខប្រជាជន	57
៩.១ ការចុះសំបុត្រកំណើត ឆ្នាំ២០០៦-២០០៨	57
៩.២ ចំនួនទារកមិនទាន់បានចុះសំបុត្រកំណើតតាមបណ្តាក្រុងស្រុក ក្នុងឆ្នាំ២០០៨	57
៩.៣ ចំនួនករណីអសន្តិសុខដែលបានកត់ត្រា ឆ្នាំ២០០៦-២០០៨	57
៩.៤ ករណីខ្សែអ្នកម្តងដែលបានកត់ត្រាក្នុង១០០០០នាក់ តាមបណ្តាក្រុងស្រុក ក្នុងឆ្នាំ២០០៨	58
៩.៥ ចំនួនករណីទំនាស់ជីវិតដែលបានកត់ត្រាតាមបណ្តាក្រុងស្រុក ក្នុងឆ្នាំ២០០៨	58
១០. យេនឌ័រ	59
១០.១ អំពើហិង្សាក្នុងគ្រួសារដែលបានកត់ត្រា ឆ្នាំ២០០៦-២០០៨	59
១០.២ ភាគរយគ្រួសារមានអំពើហិង្សាក្នុងគ្រួសារដែលបានកត់ត្រា តាមបណ្តាក្រុង ស្រុក ក្នុងឆ្នាំ២០០៨	59
១០.៣ ការចូលរួមរបស់ស្ត្រី ឆ្នាំ២០០៦-២០០៨	59
១០.៤ ភាគរយស្ត្រីចូលរួមក្នុងការងារសង្គមស៊ីវិល និងស្ត្រីអាយុ១៨-៦០ឆ្នាំគ្មានការងារ ច្បាស់លាស់ តាមបណ្តាក្រុងស្រុក ក្នុងឆ្នាំ២០០៨	60
១០.៥ ស្ត្រីជាមេគ្រួសារ ឆ្នាំ២០០៦-២០០៨	60

១០.៦ ភាគរយគ្រួសារដែលស្ត្រីជាមេគ្រួសារនិងមានកូនតូចអាយុតិចជាង៥ឆ្នាំ តាមក្រុងស្រុកឆ្នាំ២០០៨.....	60
១១. ស្ថិតិជនជាតិដើមភាគតិចនៅក្នុងខេត្ត.....	61
១១.១ ស្ថិតិជនជាតិដើមភាគតិចនៅក្នុងក្រុងស្រុក ឆ្នាំ២០០៦-២០០៨.....	61
១១.២ ជនជាតិភាគតិចផ្សេងៗក្នុងខេត្ត ឆ្នាំ២០០៦-២០០៨.....	61
ផ្នែក ក: ផែនការ និងគម្រោង	63
១២. សំណើគម្រោងជាអាទិភាព និងផែនការនានា.....	65
១២.១ សំណើគម្រោងជាអាទិភាពរបស់ក្រុងស្រុកតាមវិស័យនៅក្នុងខេត្ត សម្រាប់ឆ្នាំ២០០៩.....	65
១២.២ ចំណាយសរុបនៃគម្រោងមូលនិធិឃុំសង្កាត់តាមវិស័យ ពីឆ្នាំ២០០៥ ដល់ឆ្នាំ២០០៨.....	69
១៣. គម្រោងថ្នាក់ក្រោម ឆ្នាំ២០០៦-២០០៩	70
១៣.១ គម្រោងហេដ្ឋារចនាសម្ព័ន្ធផ្លូវថ្នល់នៅថ្នាក់ស្រុក ឆ្នាំ២០០៦-២០០៩.....	71
១៣.២ គម្រោងសេវាកម្មផ្លូវថ្នល់នៅថ្នាក់ស្រុក ឆ្នាំ២០០៦-២០០៩.....	73
១៣.៣ គម្រោងអន្តរឃុំសង្កាត់ ឆ្នាំ២០០៨-២០០៩.....	76
១៣.៤ ថវិការិនិយោគខេត្ត (PIF) និងថវិការិនិយោគស្រុក (DIF).....	78
១៣.៥ គម្រោងផ្សេងៗ ក្នុងខេត្ត.....	84
ផ្នែក ឃ: សេវាកម្មនិងអន្តរាគមន៍/ ស្ថាប័ននានា.....	85
១៤. បេឡាវចនាសម្ព័ន្ធ	87
១៤.១ ប្រវែង និងការចំណាយលើផ្លូវនានា តាមបណ្តាក្រុងស្រុក ក្នុងឆ្នាំ២០០៨.....	87
១៤.២ ការចំណាយលើប្រព័ន្ធស្រោចស្រពតាមខ្នាត តាមបណ្តាក្រុងស្រុក ក្នុងឆ្នាំ២០០៨.....	87
១៤.៣ ការផ្គត់ផ្គង់ថាមពល តាមក្រុងស្រុក ក្នុងឆ្នាំ២០០៨.....	88
១៥. សម្ភារៈបរិក្ខារសុខាភិបាល	89
១៥.១ សម្ភារៈបរិក្ខារសុខាភិបាល តាមបណ្តាស្រុកប្រតិបត្តិ.....	89
១៥.២ សម្ភារៈបរិក្ខារ និងបុគ្គលិកសុខាភិបាល តាមបណ្តាស្រុកប្រតិបត្តិ ឆ្នាំ២០០៨.....	90
១៥.៣ ការសម្រាលកូនក្នុងឆ្នាំ២០០៧ តាមបណ្តាស្រុកប្រតិបត្តិ.....	91
១៥.៤ អង្គការនានាដែលមានសកម្មភាពតាមស្រុកប្រតិបត្តិផ្នែកសុខាភិបាលក្នុងខេត្ត.....	92

១៦. ការអប់រំ	93
១៦.១ សាលារៀន ថ្នាក់ សិស្ស និងបុគ្គលិកក្នុងឆ្នាំ២០០៧/២០០៨	93
១៦.២ ចរិតលក្ខណៈ សាលារៀន និងនាយកទទួលបន្ទុក ក្នុងឆ្នាំ២០០៧/២០០៨	93
១៦.៣ ការចុះឈ្មោះចូលរៀនតាមកម្រិតអប់រំ ឆ្នាំ២០០៦/២០០៧	95
១៦.៤ ការចុះឈ្មោះចូលរៀនតាមកម្រិតអប់រំ ឆ្នាំ២០០៧/២០០៨	96
១៦.៥ ការចុះឈ្មោះចូលរៀន និងចុះឈ្មោះថ្មី តាមកំរិត និងអាយុ (ទាំងពីរភេទ) ឆ្នាំ២០០៧/២០០៨	97
១៦.៦ ស្ថានភាពអគារសាលារៀន ឆ្នាំ២០០៧/២០០៨	98
១៦.៧ ស្ថានភាពបន្ទប់រៀន និងអត្ថិភាពទីចាត់ការ និងបណ្ណាល័យដោយឡែក ឆ្នាំ២០០៧/២០០៨	99
១៦.៨ ការចូលរួមរបស់សហគមន៍ និងហិរញ្ញប្បទាន ឆ្នាំ២០០៧/២០០៨	100
១៦.៩ សន្ទស្សន៍បង្ហាញពីសិស្ស និងបុគ្គលិកតាមបណ្ណាក្រុង/ស្រុក ឆ្នាំ២០០៧/២០០៨	101
១៧. អង្គការវិស័យឯកជននានាក្នុងក្រុង/ស្រុក	102
១៧.១ ក្រុមហ៊ុនដែលបានចុះបញ្ជី ក្នុងឆ្នាំ២០០៨	102
១៧.២ ការផ្តល់ឥណទានចំពោះកសិករតាមបណ្ណាក្រុង/ស្រុក ក្នុងឆ្នាំ២០០៨	103
ផ្នែក ខ: ព័ត៌មានផ្សេងៗ	105
១៨. ទិន្នន័យអំពីភាពក្រីក្រ	107
១៨.១ អត្រាភាពក្រីក្រចំនួនស្ថាន សម្រាប់ឆ្នាំ២០០៩ តាមឃុំសង្កាត់	107
១៨.២ ទិន្នន័យភាពក្រីក្របានមកពីទិន្នន័យអង្កេត	108

ពាក្យកាត់

#	Number	ចំនួន
AGR	Agriculture	កសិកម្ម
BR	Birth Registration	ការចុះបញ្ជីកំណើត
CCs	Commune Councils	ក្រុមប្រឹក្សាឃុំ-សង្កាត់
C. Pilot	Piloted Commune	ឃុំសាកល្បង
C/S	Commune / Sangkat	ឃុំ សង្កាត់
CBO	Community-Based Organization	អង្គការសហគមន៍មូលដ្ឋាន
CDB	Commune Database	ទិន្នន័យមូលដ្ឋានឃុំ
CDPD	Commune Development and Planning Database	ទិន្នន័យមូលដ្ឋាននៃការកសាងផែនការនិងអភិវឌ្ឍឃុំ
CIP	Commune Investment plan	ផែនការវិនិយោគឃុំ
CLTS	Community Led-Total Sanitation	សហគមន៍ដឹកនាំអនុវត្តន៍អនាម័យទាំងស្រុង
Comm.	Commune	ឃុំ
Com Cov	Commune Covered	ឃុំគ្របដណ្តប់
CPA	Complementary Package of Activities	សំណុំសកម្មភាពបន្ថែម
CPS	Community Preschool	សាលាមត្តេយ្យសហគមន៍
CCWC	Commune Committees for Women and Children	គណៈកម្មាធិការទទួលបន្ទុកកិច្ចការនារី និងកុមារ
DANIDA	Danish International Development Agency	ទីភ្នាក់ងារដាណឺម៉ាកដើម្បីអភិវឌ្ឍន៍អន្តរជាតិ
DDLG	Democratic Development and Local Governance Project (EC-UNDP)	គម្រោងអភិវឌ្ឍន៍បែបប្រជាធិបតេយ្យនិងអភិបាលកិច្ចមូលដ្ឋាន
DFID	Department For International Development (UK)	ទីភ្នាក់ងារអភិវឌ្ឍន៍អន្តរជាតិរបស់ចក្រភពអង់គ្លេស
DIF	District Investment Fund	ថវិកាវិនិយោគស្រុក
DIP	District Initiative Project	គម្រោងសាកល្បងពង្រឹងសមត្ថភាពថ្នាក់ស្រុក
DIS	District Information System	ប្រព័ន្ធព័ត៌មានស្រុក
District PDRD	District Office of Rural Development	ការិយាល័យអភិវឌ្ឍន៍ជនបទស្រុក
District WP	District Work Plan	ផែនការស្រុក
DIW	District Integration Workshop	សិក្ខាសាលាសមាហរណកម្មផែនការថ្នាក់ស្រុក
DMC	Department of Media and	នាយកដ្ឋានទំនាក់ទំនង និងព័ត៌មានបក្សប្រឹក្សា

	Communication	
DoLA	Department of Local Administration	នាយកដ្ឋានរដ្ឋបាលមូលដ្ឋាន
Dr	Doctor	វេជ្ជបណ្ឌិត
DWRM	District Office of Water Resource and Meterology	ការិយាល័យធនធានទឹក និងឧតុនិយមស្រុក
ECD	Early Childhood education (part of PE)	ការអប់រំក្មេងដំបូង (ផ្នែកនៃការអប់រំបឋមសិក្សា)
EMIS	Education Management Information System	ការគ្រប់គ្រងប្រព័ន្ធព័ត៌មានអប់រំ
Event IC	Celebration of International Days	ពិធីប្រារព្ធទិវាបុណ្យអន្តរជាតិ
FDH	Former District Hospital	អតីតមន្ទីរពេទ្យស្រុក
GTZ	German Society for Technical Cooperation (Gesellschaft für Technische Zusammenarbeit GmbH)	ទីភ្នាក់ងារសហប្រតិបត្តិការបច្ចេកទេសអាឡឺម៉ង់
Ha	Hectare	ហិកតា
HC	Health Center	មណ្ឌលសុខភាព
HC (NB)	Health Center no building	មណ្ឌលសុខភាពដែលគ្មានអគារ
HH	Headed Household	មេគ្រួសារ
HIS	Intervention for Health	អន្តរាគមន៍ផ្នែកសុខាភិបាល
HP	Health Post	ប៉ុស្តិ៍សុខភាព
HW	Hand Washing	ការលាងសំអាតដៃ
ICC	Inter Commune Council	អន្តរឃុំ
IFAD	International Fund for Agricultural Development	មូលនិធិអន្តរជាតិសម្រាប់ការអភិវឌ្ឍកសិកម្ម
IND	Industry	ឧស្សាហកម្ម
Inter-commune	Inter-commune Project Management Committee	គណៈកម្មការគ្រប់គ្រងគម្រោងអន្តរឃុំ-សង្កាត់
IO	International Organization	អង្គការអន្តរជាតិ
JICA	Japan International Cooperation Agency	ទីភ្នាក់ងារសហប្រតិបត្តិការអន្តរជាតិជប៉ុន
LASED	Land Allocation for Socio-Economic Development	ការបែងចែកដីសម្រាប់ការអភិវឌ្ឍសេដ្ឋកិច្ចសង្គម
LAU	Local Administration Unit	ផ្នែករដ្ឋបាលមូលដ្ឋាន
LGCR	Local Governance for Children's Right	អភិបាលកិច្ចមូលដ្ឋានសម្រាប់សិទ្ធិកុមារ
M&E	Monitoring and Evaluation	ត្រួតពិនិត្យ និងវាយតម្លៃ
MA	Medical Assistant	ជំនួយការពេទ្យ

MAFF	Ministry of Agriculture, Forestry and Fisheries	ក្រសួងកសិកម្ម រុក្ខាប្រមាញ់ និងនេសាទ
MEF	Ministry of Economy and Finance	ក្រសួងសេដ្ឋកិច្ច និងហិរញ្ញវត្ថុ
MoEYS	Ministry of Education, Youth and Sports	ក្រសួងអប់រំ យុវជន និងកីឡា
MoH	Ministry of Health	ក្រសួងសុខាភិបាល
Mol	Ministry of Interior	ក្រសួងមហាផ្ទៃ
MoP	Ministry of Planning	ក្រសួងផែនការ
MoWA	Ministry of Women's Affairs	ក្រសួងកិច្ចការនារី
MoWRAM	Ministry of Water Resources and Meteorology	ក្រសួងធនធានទឹក និងឧតុនិយម
MPA	Minimum Package of Activities	កញ្ចប់សកម្មភាពអប្បបរមា
MW1	Primary Midwives	ឆ្នបបឋម
MW2	Secondary Midwives	ឆ្នបមធ្យម
n/a	Not available	គ្មាន
NCD	National Contracts Database	មូលដ្ឋានទិន្នន័យកិច្ចសន្យា
NCDD	National Committee for Sub-National Democratic Development	គណៈកម្មាធិការជាតិសម្រាប់ការអភិវឌ្ឍន៍តាមបែបប្រជាធិបតេយ្យនៅថ្នាក់ក្រោមជាតិ
NGO	Non-Governmental Organization	អង្គការមិនមែនរដ្ឋាភិបាល
NREM	Natural Resource and Environment Management	ការគ្រប់គ្រងធនធានធម្មជាតិ និងបរិស្ថាន
NRML	Natural Resources Management and Livelihood	ការគ្រប់គ្រងធនធានធម្មជាតិ និងជីវភាពរស់នៅ
NU1	Primary Nurse	គិលានុបដ្ឋាយិកាបឋម
NU2	Secondary Nurse	គិលានុបដ្ឋាយិកាមធ្យម
OD	Operational District	ស្រុកប្រតិបត្តិ
ODF	Open Defecation Free	ការបន្ថោរបង់ពាសវាលពាសកាល
Ope. Costs	Operational Costs	ចំណាយប្រតិបត្តិ
Others	Other Staffs	បុគ្គលិកផ្សេងទៀត
PBW	Public Works	កិច្ចការសាធារណៈ
PDoEYS	Provincial Department of Education, Youth and Sport	មន្ទីរអប់រំយុវជននិងកីឡាខេត្ត
PDRD	Provincial Department of Rural Development	មន្ទីរអភិវឌ្ឍន៍ជនបទខេត្ត
PDWRM	Provincial Department of Water Resources and	មន្ទីរធនធានទឹក និងឧតុនិយមខេត្ត

	Meteorology	
PE	Parenting Education	ការអប់រំមាតាបិតា
PHAST	Participatory Hygiene and Sanitation Transformation	ការផ្លាស់ប្តូរទម្លាប់នៃសុខភាពអនាម័យ ដោយមានការចូលរួម
PHD	Provincial Health Department	មន្ទីរសុខាភិបាលខេត្ត
PID	Project Information Database	ទិន្នន័យព័ត៌មានគម្រោង
PIF	Provincial Investment Fund	ថវិកាវិនិយោគខេត្ត
PMC	Project Management Committee	គណៈកម្មការគ្រប់គ្រងគម្រោង
Pop 04-05	Population Covered 2004 or 2005	ស្ថិតិប្រជាជនឆ្នាំ ២០០៤-២០០៥
PSDD	Project to Support Democratic Development through Decentralization and Deconcentration	គម្រោងគាំទ្រការអភិវឌ្ឍប្រជាធិបតេយ្យតាមរយៈវិមជ្ឈការ និងវិសហមជ្ឈការ
RRD	Rural Road Development	ការអភិវឌ្ឍផ្លូវជនបទ
RH	Referral Hospital	មន្ទីរពេទ្យបង្អែក
RILGP	Rural Investment and Local Governance Project	គម្រោងវិនិយោគជនបទ និងអភិបាលកិច្ចមូលដ្ឋាន
RPRP	Rural Poverty Reduction Program	កម្មវិធីកាត់បន្ថយភាពក្រីក្រនៅជនបទ
RULIP	Rural Livelihoods Improvement Program	កម្មវិធីបង្កើនជីវភាពរស់នៅនៃតំបន់ជនបទ
SIDA	Swedish International Development Cooperation Agency	ទីភ្នាក់ងារសហប្រតិបត្តិការអភិវឌ្ឍន៍អន្តរជាតិស៊ុយអែត
SPPA	Senior Provincial Program Advisor	ប្រធានទីប្រឹក្សាកម្មវិធីថ្នាក់ខេត្ត
TBA	Traditional Birth Attendant	ឆ្មបបុរាណ
UNDP	United Nations Development Programme	កម្មវិធីអភិវឌ្ឍន៍សហប្រជាជាតិ
UNICEF	United Nations Children's Fund	មូលនិធិកុមារសហប្រជាជាតិ
Vil	Village	ភូមិ
Vil Cov	Village coverage	ភូមិគ្របដណ្តប់
VIL-HC	Village distance to health center	ចម្ងាយពីភូមិទៅមណ្ឌលសុខភាព
WASH	Water, Sanitation and Hygiene	ទឹកស្អាត និងអនាម័យ
WRM	Water Resource and Meteorology	ធនធានទឹក និងឧតុនិយម

សង្វាទុក្រម

C/S Fund	មូលនិធិឃុំសង្កាត់	<p>មូលនិធិឃុំសង្កាត់ ត្រូវបានបង្កើតឡើងនិងគ្រប់គ្រងដោយរាជរដ្ឋាភិបាលកម្ពុជា សម្រាប់ផ្តល់ការគាំទ្រផ្នែកហិរញ្ញវត្ថុ ចំពោះការចំណាយផ្នែក រដ្ឋបាល និង គម្រោងអភិវឌ្ឍន៍របស់ក្រុមប្រឹក្សាឃុំសង្កាត់។ ទំហំមូលនិធិត្រូវកំណត់ឡើង ជាភាគរយនៃថវិកាជាតិ (ឧ. ក្នុងឆ្នាំ២០០៩ មូលនិធិ ឃុំ សង្កាត់ មានចំនួន ២,៨% នៃថវិកាជាតិឆ្នាំ២០០៨) ហើយដែលរំពឹងថា នឹងមានការកើនឡើង ជារៀងរាល់ឆ្នាំ។ ចំនួនថវិកានៃមូលនិធិ ឆ្នាំ២០០៩ សមមូលនឹង 27.643.902\$ (ក្នុងនោះសម្រាប់គម្រោងអភិវឌ្ឍន៍ មានចំនួន 19.272.170\$ រីឯសម្រាប់ ផ្នែករដ្ឋបាលមានចំនួន 8.371.731\$)។ ក្នុងក្របខ័ណ្ឌគម្រោងវិនិយោគជនបទ និងអភិបាលកិច្ចមូលដ្ឋាន (RILGP) ធនាគារពិភពលោក នឹងទូទាត់សងទៅ ក្នុងមូលនិធិវិញ ចំពោះការចំណាយលើគម្រោងអភិវឌ្ឍន៍ណា ដែលត្រូវតាម លក្ខណៈវិនិច្ឆ័យរបស់ធនាគារពិភពលោក។</p>
CDB	ទិន្នន័យមូលដ្ឋាន ឃុំសង្កាត់	<p>ទិន្នន័យមូលដ្ឋានឃុំសង្កាត់ គឺជាទិន្នន័យមូលដ្ឋាន ដែលគ្របដណ្តប់ទូទាំង ប្រទេស ហើយធ្វើការប្រមូលទិន្នន័យ តាមរយៈការបំពេញតួលេខលំអិត ក្នុងសៀវភៅស្ថិតិភូមិនិមួយៗ នៅថ្នាក់ភូមិនិមួយៗ ដើម្បីផ្តើមកម្មវិធីផែនការ និងសរុបបញ្ជូលគ្នាដោយក្រសួងផែនការ ទៅជាទិន្នន័យមូលដ្ឋានជាតិមួយ។ ទិន្នន័យប្រមូលចុងក្រោយបំផុត ដែលបានប្រើប្រាស់ក្នុងសៀវភៅនេះ គឺជា ទិន្នន័យដែលបានប្រមូលចុងឆ្នាំ២០០៨។ ដោយឡែកឯកសារស្ថានភាព ឃុំ សង្កាត់ ក្រុងស្រុកខណ្ឌ ខេត្តនិងរាជធានី ដែលបានផលិតចេញពីទិន្នន័យ មូលដ្ឋាននេះដែរ អាចមានរក្សាទុកនៅមន្ទីរផែនការខេត្ត។</p>
CDPD	ទិន្នន័យមូលដ្ឋាន កិច្ចអភិវឌ្ឍន៍ និង ការរៀបចំផែនការ ឃុំសង្កាត់	<p>ទិន្នន័យមូលដ្ឋានកិច្ចអភិវឌ្ឍន៍និងការរៀបចំផែនការឃុំសង្កាត់ គឺជាទិន្នន័យ ដែលគ្រប់គ្រងដោយក្រសួងផែនការ សម្រាប់កត់ត្រាសកម្មភាពជាអាទិភាព និងគម្រោងផែនការនានា ដែលកំណត់ដោយក្រុមប្រឹក្សាឃុំសង្កាត់ ព្រម ទាំង កិច្ចព្រមព្រៀងបណ្តោះអាសន្ន រវាងក្រុមប្រឹក្សាឃុំសង្កាត់ជាមួយ និង អ្នកគាំទ្រនានា នៅក្នុងសិក្ខាសាលាសមាហរណកម្មផែនការថ្នាក់ស្រុក។ ទិន្នន័យមូលដ្ឋាន នេះក៏បានកត់ត្រាលម្អិតនូវគម្រោង ទាំងឡាយដែលបាន អនុវត្តនៅ ថ្នាក់ ឃុំសង្កាត់ ក្រុងស្រុកខណ្ឌ ខេត្តនិងរាជធានី។</p>
CIP	កម្មវិធីវិនិយោគ ឃុំ សង្កាត់	<p>កម្មវិធីវិនិយោគ ឃុំ សង្កាត់ គឺជាផែនការពាណិជ្ជកិល ដែលរៀបចំឡើង និង អនុម័តដោយក្រុមប្រឹក្សាឃុំសង្កាត់។ ឯកសារនេះ មានសកម្មភាពជាអាទិភាព និងគម្រោងដែលកំណត់ស្នើឡើង សម្រាប់ឆ្នាំខាងមុខបន្តបន្ទាប់។</p>
Commune and Sangkat	ឃុំ និងសង្កាត់	<p>ឃុំ (នៅតំបន់ជនបទ) និងសង្កាត់ (នៅតំបន់ប្រជុំជន) ជាថ្នាក់រដ្ឋបាលទាប ជាងគេ និងមានទំហំតូចជាងគេ ក្នុងប្រព័ន្ធរដ្ឋបាលសាធារណៈ។ ក្រុមប្រឹក្សា ថ្នាក់រដ្ឋបាលនេះ ត្រូវបានជ្រើសតាំងឡើងតាមរយៈ ការបោះឆ្នោតសកល</p>

		<p>៥ឆ្នាំម្តង។ បច្ចុប្បន្ន ឃុំសរុបមានចំនួន១.៤១៧ឃុំ រីឯ សង្កាត់ មានចំនួន ៣០៤សង្កាត់ ដែលមានភូមិសរុប ១៤.១១៩ភូមិ គ្រប់គ្រងដោយប្រធានភូមិ ដែលបាន តែងតាំងឡើងនៅក្នុងប្រព័ន្ធរដ្ឋបាលមូលដ្ឋាន ។</p>
DIP	<p>គម្រោងសាកល្បង ថ្នាក់ស្រុក</p>	<p>គម្រោងសាកល្បងថ្នាក់ស្រុក គឺជាគម្រោងគាំទ្ររួមគ្នាដោយមូលនិធិMDLF និងគម្រោងPSDD ។ នៅឆ្នាំ២០០៩នេះ គម្រោងបាន អនុវត្តនៅ ក្នុងស្រុក ចំនួន១០៦ស្រុក ដែលត្រូវជា៦០% នៃស្រុកទូទាំងប្រទេស ដោយ ប្រើប្រាស់ ថវិកាចំនួន៣,២លានដុល្លារ។ គម្រោងនេះ ផ្តោតលើការពង្រឹងសមត្ថភាព ផ្នែកកសាងផែនការ អភិវឌ្ឍន៍តាមបែបប្រជាធិបតេយ្យ ការធ្វើលទ្ធកម្ម សាធារណៈ ដោយមានការប្រកួតប្រជែង ការគ្រប់គ្រងហិរញ្ញវត្ថុ និងការ ផ្តល់សេវាកម្មផ្សេងៗ ។</p>
DIS	<p>ប្រព័ន្ធព័ត៌មាន ស្រុក</p>	<p>ប្រព័ន្ធព័ត៌មានស្រុក គឺជាប្រព័ន្ធព័ត៌មានថ្នាក់ជាតិ ដែលគ្រប់គ្រងដោយ គ.ជ.អ.ប សម្រាប់កត់ត្រា ធនធាននានា ចំនួនបុគ្គលិក ចំណូលថវិកា ហេដ្ឋា រចនាសម្ព័ន្ធ និង សម្ភារៈបរិក្ខារ ដែលមានទាំងអស់នៅក្នុងក្រុងស្រុកខណ្ឌ ទាំង១៩៣ ទូទាំង ប្រទេស។ ព័ត៌មាននេះ បានធ្វើបច្ចុប្បន្នភាពចុងក្រោយ នៅ អំឡុងខែកក្កដា ឆ្នាំ២០០៩។</p>
District, Municipal and Khan	<p>ស្រុក ក្រុង និង ខណ្ឌ</p>	<p>ក្រុង ស្រុក និងខណ្ឌ គឺជាថ្នាក់រដ្ឋបាលលំដាប់ទី៣នៃរដ្ឋាភិបាលកម្ពុជា។ ស្រុក នៃតំបន់ជនបទ ទាំង១៥៩ស្រុក ក្រុងនៃទីប្រជុំជនទាំង២៦ នៃខេត្ត ទាំង២៣ និងខណ្ឌទាំង៨ របស់រាជធានីភ្នំពេញ ត្រូវដឹកនាំដោយ ក្រុមប្រឹក្សា ដែលបាន ជ្រើសរើសឡើងតាមរយៈការបោះឆ្នោតអសកល សម្រាប់ អាណត្តិប្រាំឆ្នាំដំបូង របស់ខ្លួន នាខែឧសភា ឆ្នាំ២០០៩។ ក្រុមប្រឹក្សាឃុំ សង្កាត់ ជា អ្នកបោះឆ្នោត តាមបែបអសកលនេះ ។</p>
DIW	<p>សិក្ខាសាលាសមាហរ ណកម្មផែនការ ថ្នាក់ស្រុក</p>	<p>សិក្ខាសាលាសមាហរណកម្មផែនការថ្នាក់ស្រុក ត្រូវបានរៀបចំឡើងជារៀង រាល់ឆ្នាំ ក្នុងអំឡុងពេលខែកក្កដា-តុលា ដើម្បីផ្តល់ឱកាសឱ្យក្រុមប្រឹក្សាឃុំ សង្កាត់ ស្វែងរកអ្នកជួយគាំទ្រគម្រោងអាទិភាពរបស់ខ្លួន ក្នុងចំណោមអង្គការ មន្ទីរជំនាញរបស់រដ្ឋាភិបាល និងភ្នាក់ងារ/អង្គការមិនមែនរដ្ឋាភិបាលនានា ដែលមានបំណងចង់ជួយគាំទ្រឃុំសង្កាត់ ។</p>
ICC	<p>គម្រោងសហ ប្រតិបត្តិការ អន្តរឃុំ</p>	<p>គម្រោងសហប្រតិបត្តិការអន្តរឃុំ បានអនុវត្តនៅក្នុងខេត្តចំនួន១០ គាំទ្រដោយ គម្រោងអភិវឌ្ឍន៍បែបប្រជាធិបតេយ្យនិងអភិបាលកិច្ចមូលដ្ឋាន (DDLG) ។ គម្រោងរយៈពេល៥ឆ្នាំ (២០០៦-២០១០) អនុវត្តដោយក្រសួងមហាផ្ទៃ ផ្តល់ហិរញ្ញប្បទានដោយសហគមន៍អឺរ៉ុបនិងUNDP ។ គម្រោងនេះបានផ្តោត លើការជំរុញឱ្យកាន់តែប្រសើរឡើងនូវ កិច្ចពិភាក្សាក្នុងភាពជាដៃគូ និង គណនេយ្យភាព បង្កើតឱ្យមាន ឡើងនូវ បណ្តាញក្រុមប្រឹក្សាឃុំសង្កាត់ នៅ ថ្នាក់ខេត្ត និងថ្នាក់ជាតិ ព្រមទាំងជួយរួមចំណែកក្នុងការអភិវឌ្ឍន៍តំបន់ជនបទ សំដៅកាត់បន្ថយភាពក្រីក្រ ។ ការងារមួយផ្នែក នៃគម្រោងសហប្រតិបត្តិការ</p>

		<p>អន្តរឃុំ គឺគាំទ្រការ វិនិយោគ និងផ្តល់សេវាកម្ម តាមរយៈ កិច្ចពិភាក្សាអន្តរឃុំសង្កាត់ និង ការកសាងផែនការ ។</p>
<p>MEDiCAM</p>	<p>មេឌីកាំ</p>	<p>មេឌីកាំ គឺជាការប្រមូលផ្តុំសមាជិកអង្គការ មិនមែនរកប្រាក់ចំណេញ និងមិនបំរើបក្សនយោបាយ ដែលកំពុងធ្វើសកម្មភាពផ្នែកសុខភាពនៅកម្ពុជា។ មេឌីកាំ បង្កើតឡើងជាសំខាន់ដើម្បីជាបណ្តាញសម្រាប់អង្គការ ដែលពាក់ព័ន្ធវិស័យសុខភាពនៃប្រទេសកម្ពុជា។</p>
<p>NCD</p>	<p>មូលដ្ឋានទិន្នន័យ កិច្ចសន្យា</p>	<p>មូលដ្ឋានទិន្នន័យកិច្ចសន្យា គឺត្រូវបានប្រើសម្រាប់គ្រោងគម្រោងវិនិយោគនៅថ្នាក់ស្រុក និងខេត្ត នៅពេលណាគម្រោងបានអនុម័ត សម្រាប់ត្រួតពិនិត្យភាពរីកចំរើននៃគម្រោងវិនិយោគនានា ។ ទិន្នន័យកិច្ចសន្យា បានទទួលយកជាបន្តបន្ទាប់ សម្រាប់ប្រើប្រាស់ដោយម្ចាស់ជំនួយគាំទ្រ គម្រោងផ្សេងៗ ហើយ បច្ចុប្បន្នត្រូវបានប្រើប្រាស់សម្រាប់គម្រោង PSDD, DANIDA NRMLP, UNICEF, IFAD, Canadian CIDA ទិន្នន័យ បានគ្រោងលើកដំបូងនៅក្នុងឆ្នាំ២០០៥ ហើយបានរក្សាទុកដោយគ.ជ.អ.ប ជាមួយនឹងការធ្វើបច្ចុប្បន្នភាពប្រចាំត្រីមាស ។</p>
<p>NCDD</p>	<p>គ.ជ.អ.ប</p>	<p>គណៈកម្មាធិការជាតិសម្រាប់ការអភិវឌ្ឍ តាមបែបប្រជាធិបតេយ្យនៅថ្នាក់ក្រោមជាតិ គឺជាគណៈកម្មាធិការអន្តរក្រសួង ទទួលបន្ទុកអនុវត្តច្បាប់ស្តីពី "ការគ្រប់គ្រងរដ្ឋបាល រាជធានី ខេត្ត ក្រុង ស្រុក ខណ្ឌ" អនុម័តឆ្នាំ ២០០៨ ដែលផ្តល់មូលដ្ឋានគតិយុត្តិ សម្រាប់ការអនុវត្តវិមជ្ឈការ។ គ.ជ.អ.ប គឺជាខ្សែរយៈដែលដៃគូអភិវឌ្ឍន៍មួយចំនួន ផ្តល់លំហូរហិរញ្ញប្បទានសមស្របដើម្បីអនុវត្តគម្រោងនិងកម្មវិធីនានា នៅថ្នាក់រដ្ឋបាលទាំងឡាយ។ ដូចជាទំហំហិរញ្ញប្បទានដែលបានផ្តល់ក្នុងឆ្នាំ២០០៨ គឺស្មើនឹង៩១លានដុល្លារ។ ព័ត៌មានលំអិត ដូចជា របាយការណ៍ សៀវភៅណែនាំ លិខិតបទដ្ឋានឯកសារគម្រោងលំអិត និងផ្តល់ជូនតាមគេហទំព័រ www.ncdd.gov.kh ។</p>
<p>OD</p>	<p>ស្រុកប្រតិបត្តិ</p>	<p>ស្រុកប្រតិបត្តិ គឺជាស្រុកដែលកំណត់និងប្រើប្រាស់ដោយក្រសួង សុខាភិបាល។ ចំនួនស្រុកប្រតិបត្តិនេះ មិនស្របគ្នាជាមួយចំនួន១៩៣ ក្រុង ស្រុក ខណ្ឌ ដែល កំណត់និងប្រើប្រាស់ ក្នុងប្រព័ន្ធរដ្ឋបាលសាធារណៈឡើយ។ ជាទូទៅទំហំ ស្រុកប្រតិបត្តិ គ្របដណ្តប់លើវិសាលភាពធំជាង ស្រុកក្នុងប្រព័ន្ធរដ្ឋបាល ហើយមានចំនួនតែ ៧៧ ស្រុកប្រតិបត្តិប៉ុណ្ណោះ បើធៀបជាមួយផ្នែករដ្ឋបាល គឺមានរហូតដល់ទៅ ១៩៣ ក្រុង ស្រុក ខណ្ឌ។ ម្យ៉ាងទៀត ព្រំប្រទល់ស្រុក ប្រតិបត្តិ ក៏មិនស៊ីសង្វាក់គ្នាជាមួយ ព្រំប្រទល់ស្រុកនៃប្រព័ន្ធរដ្ឋបាលដែរ។</p>
<p>PID</p>	<p>ទិន្នន័យព័ត៌មាន គម្រោង</p>	<p>ទិន្នន័យព័ត៌មានគម្រោង(PID) គឺជាទិន្នន័យមូលដ្ឋាន ដែលគ្រប់គ្រងដោយគ.ជ.អ.ប នៅថ្នាក់ជាតិ និងថ្នាក់ខេត្ត-រាជធានី ដើម្បីតាមដាន គ្រប់ទិដ្ឋភាពនៃគម្រោងរបស់ក្រុមប្រឹក្សាឃុំសង្កាត់ ដែលប្រើប្រាស់មូលនិធិឃុំសង្កាត់ ។</p>

PIF	ថវិកាវិនិយោគខេត្ត	<p>ថវិកាវិនិយោគខេត្ត គឺជាថវិកាវិភាជន៍ចំពោះគ្រប់ខេត្តនិងរាជធានី តាមរូបមន្ត កំណត់មួយផ្នែកលើចំនួនប្រជាជន ។ មួយផ្នែកនៃថវិកាវិនិយោគនេះ គឺបាន កំណត់រួចជាស្រេចសម្រាប់គាំទ្រដល់សកម្មភាពកសិកម្មផែនការដែល អនុវត្តដោយមន្ទីរផែនការ និងសកម្មភាពបញ្ជ្រាបយេនឌ័រនៃមន្ទីរកិច្ចការនារី ខេត្ត និងរាជធានី។ ចំណែកថវិកាវិនិយោគ ដែលនៅសល់ "មិនទាន់កំណត់" និងត្រូវ ធ្វើការវិភាជន៍ដោយគណៈកម្មាធិការអភិវឌ្ឍន៍ជនបទខេត្ត(គ.ជ .អ.ខ) ចំពោះ មន្ទីរវិស័យ ទៅតាមលក្ខណៈ វិនិច្ឆ័យ ដែលបានបង្កើត ហើយដែលឆ្លើយតបទៅនឹងសំណើជាអាទិភាពនានា ដែលបានស្នើ និងចាត់អាទិភាព ដោយ ក្រុមប្រឹក្សាឃុំសង្កាត់ ដូចដែល បានបូកសរុបបញ្ជូល ទៅក្នុងតារាង ម៉ាទ្រិកនៃសកម្មភាព អាទិភាព ថ្នាក់ស្រុក ស្របទៅតាមផែនការថ្នាក់ជាតិនិងលក្ខណៈវិនិច្ឆ័យ ក្នុងការ កាត់បន្ថយភាពក្រីក្រ ជាការបន្ថែមទៅក្នុងផែនការ សកម្មភាពផ្សេង ទៀត និងយោងតាមការអនុវត្តរបស់មន្ទីរវិស័យ ក្នុងឆ្នាំកន្លងមក។ ផ្អែកតាម លក្ខខណ្ឌនៃថវិកាវិភាជន៍នេះ មន្ទីរវិស័យ ត្រូវរៀបចំចាត់ចែងគ្រោងកម្មវិធីសកម្មភាពរបស់ខ្លួន តាមរយៈដំណើរការសមាហរណកម្មផែនការថ្នាក់ស្រុក។ ចុងបញ្ចប់ចំណាយសម្រាប់សកម្មភាព ដែលបានព្រមព្រៀង បូកជាមួយចំណាយរដ្ឋបាល ដែលមានចំនួនមិនលើសពី២៥% នៃចំណាយសរុប នឹងត្រូវយកទៅដាក់បញ្ចូលក្នុងអនុកិច្ចសន្យា ដែលត្រូវចុះហត្ថលេខារវាងគ.ជ.អ.ខ ជាមួយនិងមន្ទីរវិស័យនេះ ដោយយោលទៅតាមកិច្ចសន្យារួម ដែលចុះហត្ថលេខារវាងគ.ជ.អ.ប និងគ.អ.ជ.ខខេត្តនីមួយៗ ។ ថវិកាវិនិ យោគខេត្តមានសរុបប្រហែល ២ លានដុល្លារ ក្នុង១ឆ្នាំ ។</p>
Province	ខេត្ត	<p>ខេត្តទាំង២៣ និងរាជធានីភ្នំពេញ គឺជាថ្នាក់រដ្ឋបាល សំដាប់ទី២ នៃរាជរដ្ឋាភិបាលកម្ពុជា។ ថ្នាក់រដ្ឋបាលនេះ មានការប្រែប្រួលជាខ្លាំង អំពីទំហំផ្ទៃដី និង ចំនួនប្រជាជន ពីតូចបំផុត ដូចជា កែប (មានប្រជាជន ប្រហែល ៣៦ពាន់នាក់) និងប៉ៃលិន (ប្រ.ជ ប្រហែល៧០ពាន់នាក់) និងធំទូលាយប៉ុន្តែមានប្រជាជន តិចដូចជា មណ្ឌលគីរី (ប្រ.ជ ៦០ពាន់នាក់) និងរតនៈគីរី (ប្រ.ជ ១៥៣ពាន់ នាក់) រហូតដល់ធំនិងមានប្រជាជនច្រើន ដូចជាកំពង់ចាម (មានប្រ.ជ ជាង ១,៧លាន នាក់) និងកណ្តាល (ប្រ.ជ ប្រហែល ១,៤លាននាក់) ។</p>
PSDD	ភី.អេស.ឌី.ឌី	<p>គម្រោងគាំទ្រការអភិវឌ្ឍប្រជាធិបតេយ្យតាមរយៈវិមជ្ឈការ និងវិសហមជ្ឈការ (PSDD) គាំទ្រថវិកាដោយ DFID (UK), SIDA (Sweden) និង UNDP បានអនុវត្តចាប់ពីឆ្នាំ២០០៦ រហូតដល់ឆ្នាំ២០១០ (ពង្រីកបន្តិចម្តងៗ) ។ ថវិកាគម្រោងប្រចាំឆ្នាំប្រែប្រួលចាប់ពី ១១លានដុល្លារទៅ១៨លានដុល្លារ ។</p>

RILGP	អរ.អាយ.អិល. ជ.ក	<p>គម្រោងនេះ ផ្តល់ការគាំទ្របច្ចេកទេសស្នូលដល់គ.ជ.អ.ប និងចំពោះថ្នាក់ខេត្ត រាជធានី ផ្តល់ថវិកាគាំទ្រចំពោះមូលនិធិឃុំសង្កាត់ គម្រោងសាកល្បងថ្នាក់ស្រុក ថវិកាវិនិយោគខេត្ត និងការកសាងសមត្ថភាពនានា តាមរយៈការបណ្តុះបណ្តាល ការសិក្សាស្រាវជ្រាវ និងសេវាទីប្រឹក្សា ។</p> <p>គម្រោងវិនិយោគជនបទនិងអភិបាលកិច្ចមូលដ្ឋាន (RILGP) គឺជាគម្រោងផ្តល់ថវិកាដោយធនាគារពិភពលោក ដែលគាំទ្រចំពោះគម្រោងមូលនិធិឃុំសង្កាត់ សំដៅបង្កើតឱ្យមាននូវហេដ្ឋារចនាសម្ព័ន្ធដែលចាំបាច់ បង្កើតបានជាគោលនយោបាយ ប្រព័ន្ធផ្សេងៗ និងសមត្ថភាពជំនាញនានា ដែលត្រូវការ ។</p> <p>គម្រោងនេះ បានចាប់ផ្តើមពីឆ្នាំ២០០៣ ជាមួយនិងប្រាក់កម្ចី ២២លានដុល្លារ សម្រាប់ឆ្នាំ២០០៣-២០០៧ និងបានពង្រីកបន្ថែមពីឆ្នាំ២០០៧-២០១០ ក្នុង ទឹកប្រាក់ជំនួយឥតសំណងចំនួន ៣៦លានដុល្លារ ។ ការពិភាក្សាអំពីលទ្ធភាព រៀបចំគម្រោង RILGP ជំហានទី២ កំពុងតែប្រព្រឹត្តទៅរវាងរាជរដ្ឋាភិបាល កម្ពុជា និងធនាគារពិភពលោក ។</p>
RPRP:	គម្រោងកាត់បន្ថយ ភាពក្រីក្រនៅ ជនបទ	<p>គម្រោងកាត់បន្ថយភាពក្រីក្រនៅជនបទ ជាគម្រោងរយៈពេល៧ឆ្នាំអនុវត្តពី ឆ្នាំ២០០៤ ដល់ឆ្នាំ២០១០ ក្រោមជំនួយហិរញ្ញប្បទានរបស់អង្គការ IFAD និង អង្គការUNDP ដែលអនុវត្តតាមរយៈ ក្រសួងកសិកម្មរុក្ខាប្រម៉ាញ់ និងនេសាទ គាំទ្រដោយក្រសួងមហាផ្ទៃ និងសម្របសម្រួលដោយ គ.ជ.អ.ប ។</p> <p>គម្រោងនេះ អនុវត្តនៅក្នុងខេត្តព្រៃវែងនិងស្វាយរៀង ជាមួយគ្រួសារគោលដៅចំនួន១២០.៦០០គ្រួសារ ដែលរស់នៅក្រោមបន្ទាត់ភាពក្រីក្រ ។ ទិសដៅគម្រោង គឺការកាត់បន្ថយភាពក្រីក្រ ដោយមានការចូលរួមយ៉ាងសកម្មពីគ្រួសារក្រីក្រ តាមរយៈការកែលម្អជីវភាពរស់នៅ ការពង្រឹងសមត្ថភាពប្រព័ន្ធកសិកម្មប្រកបដោយនិរន្តរភាព ការគ្រប់គ្រងធនធានធម្មជាតិ និងទិសដៅបន្ថែមក្នុងការស្តារឡើងវិញ កិច្ចអភិវឌ្ឍន៍ហេដ្ឋារចនាសម្ព័ន្ធ ការបង្កើនលទ្ធភាពទទួលបានបច្ចេកវិជ្ជា សេវាកម្ម ទីផ្សារ ដើម្បីអភិវឌ្ឍន៍សេដ្ឋកិច្ចនិងសង្គម របស់ក្រុមគ្រួសារ គោលដៅទាំងនោះ ។</p>
RULIP	គម្រោង បង្កើន ជីវភាពរស់នៅ នៃតំបន់ជនបទ	<p>គម្រោងបង្កើនជីវភាពរស់នៅនៃតំបន់ជនបទ អនុវត្តដោយអង្គការគាំទ្រគម្រោង(PSU) នៃក្រសួងកសិកម្មរុក្ខាប្រម៉ាញ់និងនេសាទ និងដោយមានកិច្ចសហការពីគ.ជ.អ.ប ។ គម្រោងនេះ គាំទ្រហិរញ្ញប្បទានដោយ IFAD និង UNDP ហើយត្រូវអនុវត្តរហូតដល់ឆ្នាំ២០១៤ ។ ក្រុមគោលដៅគម្រោងគឺជាគ្រួសារក្រីក្រ ដែលមានដីតិចតួចឬគ្មានដីដាំដំណាំ មានចិញ្ចឹមសត្វឬទ្រព្យសម្បត្តិ តិចតួច ហើយជានិច្ចកាលមានកូនឬអ្នករស់ក្នុង បន្ទុកច្រើននាក់ ។ គោលដៅ ចំងងរបស់គម្រោងនេះ គឺការបង្កើនដោយ ផ្ទាល់ឬដោយប្រយោលនូវ ប្រព័ន្ធ ទ្រទ្រង់ជីវភាពរស់នៅ សន្តិសុខស្បៀង និងប្រាក់ចំណូល ដល់គ្រួសារក្រីក្រ នៅជនបទសរុបចំនួន ៣៣.៩០០គ្រួសារ</p>

Seth
Koma

កម្មវិធីសិទ្ធិកុមារ

ជនជាតិដើមភាគតិច និងគ្រួសារ មានស្ត្រីជាមេគ្រួសារ នៅតាមបណ្តា ភូមិគោលដៅនានា ក្នុងខេត្តក្រចេះ ព្រះវិហារ និងខេត្តរតនៈគីរី ។

កម្មវិធីសិទ្ធិកុមាររបស់UNICEF បានផ្តោតជាសំខាន់ទៅលើ សកម្មភាពជា គន្លឹះនានា ដើម្បីកុមារនិងស្ត្រី ។ នៅឆ្នាំ២០០៦-២០១០ កម្មវិធីនេះបាន អនុវត្តនៅក្នុងខេត្តចំនួន៦ ។ រាជរដ្ឋាភិបាលនិងអង្គការយូនីសេហ្វ បានកំណត់ គោលដៅអភិវឌ្ឍន៍ពាក់ព័ន្ធមួយចំនួន ដើម្បីដោះស្រាយបញ្ហាសំខាន់ៗ នៃ ដំណាក់កាលវដ្តជីវិតរបស់កុមារ ដូចជា៖ ក) មាតាត្រូវមានសុវត្ថិភាព ក្នុង ពេលមានផ្ទៃពោះ ពេលប្រសូត្របូត្រ និងមានទារកប្រកបដោយសុខភាពល្អ ។

ខ) ការចាប់ផ្តើមដ៏ប្រសើរបំផុតនូវជីវិតរបស់ទារក ។ គ) កុមារបានចូលរៀន នៅពេលគ្រប់អាយុ៦ឆ្នាំ ។ ឃ) កុមារត្រូវបានការពារពីការយកធ្វើអាជីវ- កម្ម ពីការជួញដូរ ការរំលោភបំពាន ការធ្វើទារុណកម្ម ការរើសអើង និង ផុតពីភាពប្រថុយប្រថានផ្សេងៗ ។ ង) យុវជននិងក្មេងជំទង់មានបំណិនជីវិត អាច បញ្ចេញទស្សនៈ និងចូលរួមធ្វើការសម្រេចចិត្ត ។

បុព្វកថា

រាជរដ្ឋាភិបាលកម្ពុជាបានផ្តោតការយកចិត្តទុកដាក់ជាសំខាន់ ដល់ការប្រើប្រាស់នូវធនធានដ៏មាន កម្រិតឱ្យមានប្រសិទ្ធភាពក្នុងការវិនិយោគសម្រាប់ការកាត់បន្ថយភាពក្រីក្រ និងការអភិវឌ្ឍន៍តាមរយៈ ការរៀបចំកសាងផែនការ និងការគ្រប់គ្រងដោយមានការចូលរួមនៅគ្រប់លំដាប់ថ្នាក់រដ្ឋបាល។ ច្បាប់ស្តី ពីការគ្រប់គ្រងរដ្ឋបាលរាជធានី ខេត្ត ក្រុង ស្រុក ខណ្ឌ ដែលអនុម័តនាឆ្នាំ២០០៨ បានផ្តល់នូវក្របខ័ណ្ឌ គតិយុត្តិសម្រាប់ជំហានបន្តបន្ទាប់ទៅថ្ងៃអនាគត ឆ្ពោះទៅរកការលើកកម្ពស់ និងការធ្វើវិមជ្ឈការនូវការ កសាងផែនការ ការគ្រប់គ្រង និងការត្រួតពិនិត្យតាមដាន សំដៅបង្កើននូវគណនេយ្យភាព និងតម្លាភាព របស់អង្គការទាំងឡាយនៃរដ្ឋបាលនានានៅថ្នាក់ក្រោមជាតិ។

ការបង្កើតឱ្យមាននូវក្រុមប្រឹក្សា តាមការបោះឆ្នោតនៅថ្នាក់រដ្ឋបាលក្រោមជាតិ និងការបន្តផ្តល់ នូវការទទួលខុសត្រូវជាមួយនឹងធនធានមនុស្ស និងហិរញ្ញវត្ថុជាដ៏ហ៊ានដល់ក្រុមប្រឹក្សាទាំងនោះដើម្បី មានលទ្ធភាពក្នុងការផ្តល់សេវាសាធារណៈនានាឱ្យបានកាន់តែទូលំទូលាយដល់ប្រជាពលរដ្ឋរបស់ខ្លួន។ ក្រុមប្រឹក្សាទាំងនោះនឹងកាន់តែមានលក្ខណៈប្រជាធិបតេយ្យ មានប្រសិទ្ធភាពខ្ពស់ មានតម្លាភាព និង មានគណនេយ្យភាពកាន់តែច្រើនឡើង ក្នុងការដោះស្រាយបញ្ហាយេនឌ័រ និងភាពមិនស្មើគ្នានានា ព្រមទាំងការប្រយុទ្ធប្រឆាំងនឹងអំពើពុករលួយ។ ជាទូទៅ យើងទទួលស្គាល់ថា កិច្ចអភិវឌ្ឍន៍មិនមែនកើត ឡើងមកតែពីរដ្ឋបាលនានានោះទេ ប៉ុន្តែការអភិវឌ្ឍន៍ចាំបាច់ត្រូវមានការចូលរួមចំណែកពីប្រជាពលរដ្ឋ សង្គមស៊ីវិល និងវិស័យឯកជននានា។ ការកែទម្រង់នៅរដ្ឋបាលថ្នាក់ក្រោមជាតិតាមប្រព័ន្ធច្នីនេះនឹងជួយ សម្របសម្រួលដល់កិច្ចដំណើរការទាំងនេះ។


ចំណុចដ៏សំខាន់បំផុតនៅក្នុងដំណើរការនេះ គឺលទ្ធភាពទទួលបាននូវព័ត៌មានគ្រប់ទិដ្ឋភាពទាំងអស់ នៃកិច្ចអភិវឌ្ឍន៍សម្រាប់គ្រប់ភាគីពាក់ព័ន្ធទាំងអស់។ ក្រុមប្រឹក្សាដែលត្រូវបានបោះឆ្នោតជ្រើសរើសឡើង នៅថ្នាក់ខេត្ត មន្ទីរជំនាញដែលកំពុងប្រតិបត្តិការនៅថ្នាក់រដ្ឋបាលនេះ រួមទាំងអង្គការមិនមែនរដ្ឋាភិបាល នានា ដៃគូអភិវឌ្ឍន៍ ក្រុមប្រឹក្សាឃុំ សង្កាត់ និងប្រជាពលរដ្ឋនៅទូទាំងប្រទេស ត្រូវការជាចាំបាច់នូវ ព័ត៌មាននានាស្តីពីបញ្ហា និងសេចក្តីត្រូវការ ធនធាន និងកាលានុវត្តភាព សេវាកម្ម និងទីភ្នាក់ងារព្រម ទាំងផែនការនិងគម្រោងនានា។ អ្នកពាក់ព័ន្ធទាំងនេះត្រូវការនូវព័ត៌មានដូចបានបញ្ជាក់ជូនខាងលើសំដៅ ស្វែងយល់ឱ្យបានច្បាស់លាស់អំពីស្ថានភាពបច្ចុប្បន្ន ដើម្បីធ្វើការកំណត់ពីគោលដៅទៅអនាគត ដើម្បី តាមដានលទ្ធផលរីកចម្រើន ដើម្បីយល់ដឹងអំពីអ្វីដែលអ្នកផ្សេងកំពុងតែអនុវត្ត និងដើម្បីប្រើប្រាស់ ធនធានប្រកបដោយគតិបណ្ឌិត ដែលនេះគឺជាហេតុផលដ៏ចម្បងក្នុងការរៀបចំឱ្យមានសៀវភៅទិន្នន័យ រាជធានី ខេត្ត ដ៏មានតម្លៃនេះឡើង។

សៀវភៅទិន្នន័យរាជធានី ខេត្ត គឺជាជំហានមួយដ៏សំខាន់ឆ្ពោះទៅរកតម្លាភាពពេញលេញ និង


សម្រាប់ជាមូលដ្ឋានក្នុងការរៀបចំផែនការ និងការធ្វើសេចក្តីសម្រេចចិត្តប្រកបដោយភាពត្រឹមត្រូវជាក់លាក់។ សៀវភៅនេះនឹងផ្តល់ជូននូវទិន្នន័យព័ត៌មានទាំងអស់តាមលទ្ធភាពដែលមាននៅរាជធានី និងថ្នាក់ខេត្ត ក្រុង ស្រុក ខណ្ឌ តាមទម្រង់ងាយស្រួលអានជាខេមរៈភាសា និងជាភាសាអង់គ្លេស។ នេះគឺជាការបំពេញព័ត៌មានលំអិតបន្ថែមទៅលើសៀវភៅ ទិន្នន័យស្រុក ដែលបានផលិតសម្រាប់គ្រប់ស្រុកហើយក៏បានបង្ហាញពីព័ត៌មាន នៅថ្នាក់ឃុំ សង្កាត់ផងដែរ ។

នេះគឺជាលើកទី១ហើយនៅក្នុងប្រទេសកម្ពុជា(និងអាចជាលើកដំបូងនៅក្នុងអាស៊ីអាគ្នេយ៍) ដែលព័ត៌មានលំអិតបែបនេះត្រូវបានរៀបចំចងក្រងនិងបោះពុម្ពឡើង សម្រាប់ប្រើប្រាស់យ៉ាងទូលំទូលាយ។ ក្នុងនាមគ.ជ.អ.ប ខ្ញុំសូមថ្លែងនូវការកោតសរសើរចំពោះលេខាធិការដ្ឋានគ.ជ.អ.បដែលខិតខំប្រឹងប្រែងសម្រេចបាននូវកិច្ចការដ៏លំបាកនេះ។ ភ្ញៀវឱកាសនេះខ្ញុំសូមថ្លែងអំណរគុណចំពោះក្រសួងផែនការដែលបានផ្តល់ព័ត៌មានលំអិតនៅក្នុងកម្រងព័ត៌មានទិន្នន័យមូលដ្ឋានឃុំ សង្កាត់ និងសូមថ្លែងអំណរគុណចំពោះក្រសួងស្ថាប័ន និងអាជ្ញាធរ រាជធានី ខេត្តនានាដែលបានរួមចំណែកផ្តល់ទិន្នន័យជាច្រើនព្រមជាមួយគ្នានេះ ខ្ញុំសូមថ្លែងអំណរគុណ ចំពោះដៃគូអភិវឌ្ឍន៍ដែលបានគាំទ្រផ្នែកហិរញ្ញវត្ថុចំពោះការងារនេះផងដែរ។

យើងសង្ឃឹមជឿជាក់ថា ការបោះផ្សាយសៀវភៅទិន្នន័យនេះ នឹងជួយរួមចំណែកពង្រឹងសមត្ថភាព ជាពិសេសចំពោះរដ្ឋបាលថ្នាក់ក្រុង ស្រុក ខណ្ឌ និងរាជធានី ខេត្ត ក្នុងកិច្ចការរៀបចំផែនការអភិវឌ្ឍន៍ដោយផ្អែកលើទិន្នន័យច្បាស់លាស់។ យើងក៏សង្ឃឹមផងដែរថា ព័ត៌មានទាំងនេះនឹងជួយឱ្យក្រសួង ស្ថាប័ន អាជ្ញាធររាជធានី ខេត្ត ដៃគូអភិវឌ្ឍន៍ អង្គការមិនមែនរដ្ឋាភិបាលនានា និងទីភ្នាក់ងារស្រាវជ្រាវទាំងឡាយយល់កាន់តែស៊ីជម្រៅអំពីស្ថានភាពពិតប្រាកដរបស់រាជធានី ខេត្ត ក្នុងព្រះរាជាណាចក្រកម្ពុជា។

ខ្ញុំសូមអំណរនូវចំពោះអ្នកពាក់ព័ន្ធទាំងអស់ សូមជួយប្រើប្រាស់ និងផ្សព្វផ្សាយព័ត៌មានទាំងនេះ និងសូមជួយបំពេញបន្ថែម ឬកែតម្រូវទិន្នន័យនានាដែលចាំបាច់ដើម្បីរួមចំណែកដល់ការធ្វើបច្ចុប្បន្នភាពទិន្នន័យនៅឆ្នាំខាងមុខជាបន្តបន្ទាប់ទៀត។ 

រាជធានីភ្នំពេញ, ថ្ងៃទី ២៨ ខែ មីនា ឆ្នាំ ២០១០


ស ខេង

ឧបនាយករដ្ឋមន្ត្រី រដ្ឋមន្ត្រីក្រសួងមហាផ្ទៃ
និងជាប្រធានគណៈកម្មាធិការជាតិសម្រាប់ការអភិវឌ្ឍ
តាមបែបប្រជាធិបតេយ្យនៅថ្នាក់ក្រោមជាតិ (គ.ជ.អ.ប)

សេចក្តីផ្តើម

គោលបំណង

គោលបំណងសំខាន់នៃសៀវភៅទិន្នន័យខេត្ត គឺការប្រមូលផ្តុំបញ្ចូលគ្នានូវព័ត៌មានគ្រប់ទិដ្ឋភាពទាំងអស់នៃជីវិតនិងកិច្ចអភិវឌ្ឍន៍ខេត្ត ដើម្បីអាចចែករំលែកចំណេះដឹងបានយ៉ាងទូលំទូលាយ។ សៀវភៅ ដែលបានផលិតឡើងនេះ គឺសម្រាប់ផ្តល់ជូនក្រុមប្រឹក្សាខេត្ត ដែលទើបបានបោះឆ្នោតជ្រើសរើស អង្គភាពនានា នៅ ថ្នាក់ខេត្ត និងដៃគូអភិវឌ្ឍន៍ ព្រមទាំងអង្គការនានា ដែលកំពុងអនុវត្តសកម្មភាពនៅថ្នាក់រដ្ឋបាលនេះ ហើយនិងត្រូវការយល់ដឹងលម្អិតអំពីលក្ខខណ្ឌ នៃជីវភាពរស់នៅបច្ចុប្បន្ន អំពីធនធានធម្មជាតិនានា អំពីហេដ្ឋារចនាសម្ព័ន្ធ កសិកម្ម និងសកម្មភាពសេដ្ឋកិច្ចផ្សេងៗ ព្រមទាំងកំរិតសេវាកម្មបច្ចុប្បន្ន អំពីគម្រោងដែលបានអនុវត្ត និង គ្រោងអនុវត្តព្រមទាំង អំពីធនធាននានា ដែលមាននៅថ្នាក់រដ្ឋបាលនេះផងដែរ ។

ដោយសារតែមានព័ត៌មានជាច្រើនរួមគ្នាហើយ ទាក់ទងទៅនឹងទិដ្ឋភាពទាំងឡាយ ដែលបានលើកឡើងខាងលើនេះ ដូច្នេះយើងមានការលំបាកក្នុងការវាយតម្លៃថាព័ត៌មានអ្វីខ្លះនិងមានចំនួនប៉ុន្មាន ដែលខ្វះខាតមិនបានបញ្ចូលទៅក្នុងរបាយការណ៍ ទៅក្នុងទិន្នន័យមូលដ្ឋាន និងទៅក្នុងកម្រងស្ថិតិ ហើយដែលមិនទាន់បានធ្វើការចែករំលែកឱ្យបានទូលំទូលាយនៅឡើយ ។ ទិន្នន័យភាគច្រើនមានទំរង់ជាភាសាតែមួយ ហើយនិងមិនទាន់បាន ធ្វើបច្ចុប្បន្នភាពទៀតផង ហើយខ្លះទៀតក៏មានតែសម្រាប់វិស័យមួយឬតំបន់មួយប៉ុណ្ណោះ ។

យើងបានដឹងថាបញ្ហាទាំងប៉ុន្មានខាងលើនេះ ភាគច្រើនបានធ្វើឱ្យមានការមិនសូវពេញចិត្តនៅថ្នាក់រដ្ឋបាលមួយចំនួនកន្លងមក។ ពេលនេះ រដ្ឋបាលថ្នាក់ខេត្ត បានក្លាយទៅជាថ្នាក់ដ៏មានសារៈសំខាន់មួយ នៅក្នុង កិច្ចការរដ្ឋបាលមូលដ្ឋាន និងការធ្វើផែនការអភិវឌ្ឍ ហើយជាប្រភពនៃការគាំទ្របច្ចេកទេសមួយ ដល់ការធ្វើផែនការ ថ្នាក់ក្រុង ស្រុក ។ ដូច្នេះតម្រូវការបន្ថែមចំពោះមុខ គឺការទទួលបាននូវកម្រងទិន្នន័យដ៏សំបូរបែប សម្រាប់ ប្រើប្រាស់ក្នុងការកំណត់បន្ទាត់ដ្ឋាន ការរៀបចំផែនការអភិវឌ្ឍន៍ ការចាត់អាទិភាព ការតាមដាននិងសិក្សា ស្វែង យល់ ពីបទពិសោធន៍នានាកន្លងមក ។

វិធីសាស្ត្រ

យើងបានព្យាយាមកំណត់ប្រភេទនិងបូកសរុបតួលេខស្ថិតិនានា ព្រមទាំងរបាយការណ៍ទាំងអស់ដែលមានរួមទាំងផែនទីនិងទិន្នន័យនៅថ្នាក់ខេត្ត ឬ ថ្នាក់ក្រុងស្រុកខណ្ឌទាំងឡាយ។ ក្នុងន័យនេះ យើងបានជ្រើសយកព័ត៌មានដែលមាននៅគ្រប់ ឬខេត្តភាគច្រើន ហើយដែលជាព័ត៌មានសមហេតុផល គួរទុកចិត្តបាន និងថ្មីៗបំផុត ព្រមទាំងជាព័ត៌មានដែលមានលក្ខណៈល្អិតល្អន់គ្រប់គ្រាន់ ដែលអ្នកកសាងផែនការអភិវឌ្ឍន៍ អ្នកធ្វើសេចក្តីសម្រេចចិត្ត ទីភ្នាក់ងារផ្សេងៗ និងប្រជាពលរដ្ឋភាគច្រើន មានចំណាប់អារម្មណ៍បំផុត ។

ប្រភពព័ត៌មានទាំងអស់ នៅក្នុងសៀវភៅទិន្នន័យខេត្តនេះ គឺបានមកពី :

- ក) កម្រងទិន្នន័យមូលដ្ឋានឃុំសង្កាត់ ដែលបានប្រមូលចាប់ពីឆ្នាំ២០០៦ ដល់ឆ្នាំ២០០៩ (ទិន្នន័យចុងក្រោយបំផុត ប្រមូលនៅចុងឆ្នាំ ២០០៨) ។

- ខ) ព័ត៌មានលំអិតបានដោយផ្ទាល់ពីក្រសួងសុខាភិបាល ក្រសួងអប់រំយុវជននិងកីឡា ក្រសួងព័ត៌មាន និងក្រសួងរៀបចំដែនដី នគរូបនីយកម្ម និងសំណង់ (ផែនទី) ។
- គ) ទិន្នន័យព័ត៌មានគម្រោងមូលនិធិឃុំ (PID) នៅគ.ជ.អ.ប (ថ្មីបំផុត) ។
- ឃ) ទិន្នន័យផែនការ និងការអភិវឌ្ឍន៍ឃុំ (CDPD) (ថ្មីបំផុត) ។
- ង) មូលដ្ឋានទិន្នន័យកិច្ចសន្យា (NCD) (ថ្មីបំផុត) ។
- ច) ទិន្នន័យប្រមូលដោយផ្ទាល់ពីថ្នាក់ខេត្ត និងស្រុក ស្តីពីវិស័យឯកជន ប្រព័ន្ធធារាសាស្ត្រ ផ្លូវគមនាគមន៍អគ្គិសនី តាមរយៈអង្គភាពនានាថ្នាក់ខេត្ត ។
- ឆ) ទិន្នន័យវេជ្ជសាស្ត្រនិងសុខភាព ពីអង្គការមេឌីកាំ (MediCam) ។
- ជ) ទិន្នន័យពិតប្រាកដកំណត់អត្តសញ្ញាណគ្រួសារក្រីក្រ (ID Poor) ។
- ឈ) ការកំណត់អត្រាភាពក្រីក្រដោយគ.ជ.អ.ប ។
- ញ) ព័ត៌មានអំពី លទ្ធផលគម្រោង ការចំណាយ និងថវិការបស់គម្រោងជាក់លាក់មួយចំនួនដូចជា គម្រោងសិទ្ធិកុមារ គម្រោង RILGP គម្រោងRPRP និងគម្រោង ICC ជាដើម ។ល ។

ភាពមានកំរិតនៃទិន្នន័យ

យើងទទួលស្គាល់ថា ទិន្នន័យដែលប្រមូលបានមកនេះ ប្រាកដជាមិនអាចពេញលេញទាំងស្រុង និងមានភាពស្មើស្មាញ់ប្រសិនបើពាក់ព័ន្ធនឹងខ្លះខាងនេះឡើយ ។ ហេតុនេះ យើងបានបោះបង់ចោលនូវទិន្នន័យមួយចំនួនដែលយើងយល់ថាមិនត្រឹមត្រូវ ឬមិនពេញលេញ ហើយក៏យើងបានសម្រេចចិត្តថា នឹងមិនព្យាយាមរៀបចំឱ្យបានត្រឹមត្រូវ ឥតខ្ចោះជាទម្រង់វិទ្យាសាស្ត្រស្ថិតិនោះដែរ យើងគ្រាន់តែបញ្ជូលនូវព័ត៌មានទាំងអស់ ដែលយើងយល់ថាមានសារៈប្រយោជន៍ ពាក់ព័ន្ធចំពោះស្ថានភាពជាក់ស្តែង និងមានលក្ខណៈគ្រប់ជ្រុងជ្រោយប៉ុណ្ណោះ ។ យើងយល់ស្របថា គួរដាក់បញ្ចូលទិន្នន័យដូចគ្នាពីប្រភពផ្សេងគ្នា ដើម្បីលើកទឹកចិត្តឱ្យមានការពិភាក្សា អំពីគុណភាពនៃទិន្នន័យ ដែល ទទួលបានពីប្រភពផ្សេងៗទាំងនោះ ។

យើងសូមទទួលនិងលើកទឹកចិត្ត ចំពោះ ឯកឧត្តម លោកជំទាវ លោក លោកស្រីទាំងឡាយ ដែលបានធ្វើការ កត់សម្គាល់អំពីកំរិតល្បឿន ភាពខុសឆ្គង ឬ កត់សម្គាល់អំពីភាព មិនពេញលេញផ្សេងៗ នៃទិន្នន័យទាំងអស់នេះ សូម ឯកឧត្តម លោកជំទាវ លោក លោកស្រី ធ្វើការទាក់ទង និងផ្តល់ព័ត៌មានទាំងអស់នោះមកយើងខ្ញុំ ដើម្បីកែសម្រួល ដែលតាមរយៈនេះ យើងសង្ឃឹមថា នៅពេលផលិតសៀវភៅទិន្នន័យខេត្ត ក៏ដូចជាក្រុង ស្រុក ខណ្ឌ លើកក្រោយ យើងនឹងអាចរកបាននូវប្រភពទិន្នន័យជាច្រើន ដែលមានលក្ខណៈកាន់តែពេញលេញគ្រប់គ្រាន់ថែមទៀត ។

យើងសូមលើកទឹកចិត្តចំពោះរដ្ឋបាលថ្នាក់ខេត្ត ដែលទទួលបានសៀវភៅទិន្នន័យនេះ ជាទម្រង់ច្បាប់អេឡិចត្រូនិច សូមកុំប្រើប្រាស់ត្រឹមតែសម្រាប់ការកសាងផែនការនិងតាមដានការវិវឌ្ឍន៍វិកចំរើនរបស់ខ្លួន តែសូមចាប់ផ្តើម ធ្វើការកែតម្រូវនិងធ្វើបច្ចុប្បន្នភាពទិន្នន័យទាំងអស់នេះ ព្រមទាំងផ្តល់ត្រឡប់មកគ.ជ.អ.ប វិញ សម្រាប់ប្រើប្រាស់នៅពេលបោះពុម្ពសៀវភៅនេះទៅថ្ងៃអនាគត ។

ទម្រង់មាតិកា

ព័ត៌មាននៅក្នុងទំព័របន្តបន្ទាប់នៃសៀវភៅនេះ ត្រូវបានរៀបចំជាដង្ហែកដូចតទៅ :

ផ្នែក ក : ភូមិសាស្ត្រ : ផ្នែកនេះមានផ្តល់ជូននូវផែនទីផ្សេងៗ ដែលមានព័ត៌មាន អំពីហេដ្ឋារចនាសម្ព័ន្ធ និង រដ្ឋបាល អំពីដីប្រើប្រាស់និងការគ្រប់គ្រងធនធានធម្មជាតិធានា ។ ផែនទីនេះ មានផលិតជាផ្ទាំងធំៗ ចែកជូនគ្រប់ខេត្ត ផងដែរ ។

ផ្នែក ខ: ស្ថានភាពខេត្ត: ផ្នែកនេះ បង្ហាញអំពីទិន្នន័យជាច្រើន កំរិតថ្នាក់ខេត្ត និងក្រុងស្រុកខណ្ឌ ដែលប្រមូល បាន តាំងពីឆ្នាំ២០០៦ រហូត ដល់២០០៩ និងបានបញ្ជូលនៅក្នុងកម្រងទិន្នន័យ មូលដ្ឋានឃុំ សង្កាត់ ប៉ុន្តែនៅពេលដកស្រង់មកប្រើប្រាស់ យើងបានធ្វើការកែសម្រួលទម្រង់តារាងខ្លះៗ ដើម្បីឱ្យងាយយល់ ។

ផ្នែក គ : ផែនការ និងគម្រោង : ផ្នែកនេះបង្ហាញ ពីគម្រោងឬសកម្មភាពអភិវឌ្ឍន៍ជាអាទិភាពធានា ដែល បាន កំណត់ចាត់អាទិភាពដោយក្រុមប្រឹក្សាឃុំសង្កាត់ កិច្ចព្រមព្រៀងបណ្តោះអាសន្ន លទ្ធផលនិងថវិកា ចំណាយ ចំពោះគម្រោងសំខាន់នៅថ្នាក់ខេត្ត និងក្រុងស្រុកខណ្ឌ ចាប់តាំងពីឆ្នាំ២០០៦ ដល់២០០៨ ព្រមទាំង ផែនការនិងថវិកាគ្រោងសម្រាប់ឆ្នាំ២០០៩ ។

ផ្នែក ឃ : អង្គការ និងសេវាកម្ម : ផ្នែកនេះមានព័ត៌មានលំអិត អំពីហេដ្ឋារចនាសម្ព័ន្ធសំខាន់ៗ (ដូចជា ផ្លូវ និង ហេដ្ឋារចនាសម្ព័ន្ធពាក់ព័ន្ធ អគ្គិសនី និងប្រព័ន្ធធារាសាស្ត្រ...ជាដើម ។ល។) ព្រមទាំងសេវាកម្មធានា នៅក្នុង វិស័យសុខាភិបាលនិងអប់រំនៅថ្នាក់ខេត្ត និងក្រុងស្រុកខណ្ឌ។ ផ្នែកនេះក៏មានព័ត៌មាន របស់ អង្គការធានា ដែលកំពុងប្រតិបត្តិការ និងរបស់វិស័យឯកជន ដែលមានសកម្មភាពនៅក្នុងខេត្តនោះ ។

ផ្នែក ង : ទិន្នន័យភាពក្រីក្រ : ផ្នែកនេះ មានព័ត៌មានអំពីអត្រាភាពក្រីក្រឆ្នាំ២០០៩ របស់គ្រប់ក្រុងស្រុក ខណ្ឌ និង ឃុំ សង្កាត់ ព្រមទាំង ទិន្នន័យភាពក្រីក្រលំអិតដែលបានបូកសរុបនិងកែតម្រូវដោយគម្រោងកំណត់ អត្តសញ្ញាណគ្រួសារក្រីក្រ នៅក្នុងតំបន់ដែលគម្រោងនោះកំពុងប្រតិបត្តិការ ។

សម្រាប់ពេលវេលាគតខាងមុខ

យើងជឿជាក់ថា នេះគឺជាការចាប់ផ្តើមនូវដំណើរការរយៈពេលវែងដ៏ល្អប្រសើរមួយ ហើយយើងក៏សង្ឃឹម ដែរថាការរៀបចំសៀវភៅទិន្នន័យខេត្តលើកក្រោយ នឹងមានដាក់បញ្ចូលនូវព័ត៌មានកាន់តែគ្រប់ជ្រុងជ្រោយ មាន ភាពជាក់លាក់ និងជាព័ត៌មានថ្មីៗបំផុត។ យើងសង្ឃឹមថា រដ្ឋបាលថ្នាក់ខេត្ត មិនត្រឹមតែចាប់ផ្តើម ប្រើប្រាស់ សៀវភៅនេះទេ តែនឹងធ្វើការកែលម្អ និងធ្វើបច្ចុប្បន្នភាពសៀវភៅនេះទៀតផង ជាពិសេសការកែតម្រូវ ទៅលើ ច្បាប់អេឡិចត្រូនិចដែលបានផ្តល់ជូន ។

យើងសូមស្នើ អង្គការធានា អ្នកអនុវត្តគម្រោង អ្នកឯកទេសទាំងឡាយ សូមផ្ញើរបាយការណ៍ ស្ថិតិ ផែនទី មកយើង ហើយក៏សូមស្នើអ្នកប្រើប្រាស់សៀវភៅនេះទាំងអស់គ្នា សូមផ្តល់ព័ត៌មានត្រឡប់មកយើងខ្ញុំវិញ

អំពីកំហុសឆ្គងនានា យោបល់កែតម្រូវឱ្យស្របទៅតាមបច្ចុប្បន្នភាព និងការកត់សម្គាល់អំពីភាពមិនស្របគ្នានៃ ផ្នែកណាមួយនោះនៃ ទិន្នន័យព័ត៌មាន មកយើងតាមរយៈអ៊ីម៉ែល info@ncdd.gov.kh ។

ជាបន្ត យើងសូមអញ្ជើញឯកឧត្តម លោកជំទាវ លោក លោកស្រី ពិនិត្យមើលសៀវភៅនេះត្រួសៗសិន ដោយបើកមើលចោះៗ ឬក៏ពិនិត្យមើលមាតិកាអត្ថបទ ដើម្បីកំណត់រកផ្នែកណាមួយដែលគួរជាទីចាប់អារម្មណ៍ បំផុត ។

យើងសង្ឃឹមថា ឯកឧត្តម លោកជំទាវ លោក លោកស្រី នឹងបានដឹងព័ត៌មាននានា ហើយនឹងអាចមានការ ភ្ញាក់ផ្អើល និងជួយគាំទ្រចំពោះការរៀបចំសៀវភៅនេះមិនខានឡើយ ។ យើងក៏សង្ឃឹមដែរថា អ្វីទាំងអស់នេះ នឹងនាំមកនូវចំណេះដឹង កាន់តែទូលំទូលាយ អំពី ហេតុនិងផលនៃភាពក្រីក្រ ព្រមទាំងអាចធ្វើការសម្រេចចិត្តថា តើ ត្រូវដោះស្រាយមូលហេតុទាំងនោះយ៉ាងដូចម្តេច ប្រកបដោយតម្លាភាពខ្ពស់ ដោយប្រើប្រាស់ធនធានដ៏ស្តុចស្តើង របស់ខ្លួន ក្នុងគោលបំណងបំរើផលប្រយោជន៍ទាំងអស់គ្នា ។

ផ្នែក ក: ផែនទី

សៀវភៅទិន្នន័យខេត្ត: ផែនទី

សៀវភៅទិន្នន័យខេត្ត: ផែនទី

១. មេដ្ឋានបណ្តាសម្ព័ន្ធ និងរដ្ឋបាល

There will be a real A3 map (fold out) in color or an A4 color map

សៀវភៅទិន្នន័យខេត្ត: ផែនទី

សៀវភៅទិន្នន័យខេត្ត: ផែនទី

២. ផែនទីធនធានធម្មជាតិ និងប្រើប្រាស់ដី

There will be a real A3 map (fold out) in color or an A4 color map

សៀវភៅទិន្នន័យខេត្ត: ផែនទី

សៀវភៅទិន្នន័យខេត្ត: ផែនទី

៣. ផែនទីភាពក្រីក្រ

E 2004 and 2008 will be A4 size on an A3 page, so it can be folded out and they can be compared side by side

៣.១. ផែនទីភាពក្រីក្រ ឆ្នាំ២០០៤

៣.២. ផែនទីភាពក្រីក្រ ឆ្នាំ២០០៩

សៀវភៅទិន្នន័យខេត្ត: ផែនទី

៤. ផ្ទៃដី និងចម្ងាយ

៤.១. រូបភាពផ្ទៃដីរបស់ខេត្ត តាមក្រុមស្រុក ឆ្នាំ២០០៩

ស្រុក	ផ្ទៃដីសរុប (ហ.ត)	ផ្ទៃដីព្រៃ (ហ.ត)		ផ្ទៃដីដាំដុះ (ហ.ត)	ផ្ទៃដីលំនៅស្ថាន (ហ.ត)	ផ្ទៃដីផ្សេងៗ (ហ.ត)
		សរុប	ព្រៃលិចទឹក			
បុទុមសាគរ	107,960	-	-	3,076	-	-
គីរីសាគរ	62,300	-	-	525	-	-
កោះកុង	154,970	-	-	1,117	-	-
ខេមរភូមិន្ទ	9,170	-	-	250	-	-
មណ្ឌលសីមា	135,230	-	-	141	-	-
ស្រែ អំបិល	218,720	15,679	-	5,531	-	-
ថ្មបាំង	337,520	-	-	11,502	-	-
សរុប	1,025,870	15,679	-	22,142	-	-

ប្រភព: ប្រព័ន្ធព័ត៌មានស្រុក (នាយកដ្ឋានរដ្ឋបាលមូលដ្ឋាន) ស្រង់ពាក់កណ្តាលឆ្នាំ២០០៩

៤.២. ទិន្នន័យដីស្រែប្រាស់នានា

ប្រភេទដី	ទំហំ (ហ.ត)
ដីលំនៅស្ថានទីប្រជុំជន	442.35
ដីភូមិ	1,205.51
អាកាសយានដ្ឋាន	12.31
ដីស្រែវស្សា	10,126.13
ដីចំការ	1,948.46
ដីចំការស្រោចស្រព	54.12
ចំការឈើហូបផ្លែ	388.03
ចំការពនេចរ	14,612.02
ព្រៃស្រោង (សើម)	869,059.67
ព្រៃស្រស់	4,362.95
ព្រៃបោះ	13,258.45
ព្រៃបោះស្លឹង (ស្ងួត)	4,479.09
ព្រៃពាក់កណ្តាលស្រោង	18,993.56
ព្រៃតាមដងស្ទឹង	1,378.91
ព្រៃដុះឡើងវិញ	66,581.38

សៀវភៅទិន្នន័យខេត្ត: ផែនទី

ប្រភេទដី	ទំហំ (ហិ.ត)
ព្រៃកោងកាង	30,047.31
ព្រៃកោងកាង (ស្តើង)	19,867.32
ដីវាលស្មៅ	51,509.59
ដីវាលបោះបង់	28,769.58
វាលស្មៅលិចទឹក	3.81
ព្រៃគុម្ពោធន	39,094.60
វាលស្រែបោះបង់	10,827.43
ព្រៃគុម្ពោធន និងដើមឈើដុះរាយប៉ាយ	3,297.97
បឹង	188.08
អាងស្តុកទឹក	2.73
ទន្លេ	584.83
សមុទ្រ	18,553.64
វាលភក់	161.47
ស្រែបង្កា ចិញ្ចឹមត្រី	898.65
ដីអត់ជីជាតិ	364.83
វាលខ្សាច់	53.74
ផ្ទៃផុស	464.53

ប្រភព: ប្រព័ន្ធព័ត៌មានGIS របស់ក្រសួងរៀបចំដែនដី នគរូបនីយកម្ម និងសំណង់

៤.៣. ចំណាយពិសោធន៍ស្រុក នៅសាលាខេត្ត

ស្រុក/ក្រុង	ចំណាយ (គ.ម)
បុទុមសាគរ	99
តិរិសាគរ	0
កោះកុង	64
ខេមរភូមិន្ទ	0
មណ្ឌលសីមា	6
ស្រែ អំបិល	148
ផ្ទៃបាំង	72

ប្រភព: រដ្ឋបាលខេត្ត

ផ្នែក ខ: ស្ថានភាពខេត្ត^១

^១ ទិន្នន័យទាំងអស់នៅក្នុងផ្នែកនេះ បានមកពីទិន្នន័យមូលដ្ឋានឃុំ(CDB) លើកលែងតែមានការបញ្ជាក់បន្ថែម ដែលមានទិន្នន័យប្រមូលចុងឆ្នាំ២០០៨ និងឆ្នាំមុនៗ ។ សូមកត់សំគាល់ថា ចំនួនភាគរយដែលបានគណនា ត្រូវបានបង្កប់ត្រឹម១២ខ្ទង់ទសភាគ ។

សៀវភៅទិន្នន័យខេត្ត ឆ្នាំ២០០៩: ស្ថានភាពខេត្ត

៥. ព័ត៌មានទូទៅ

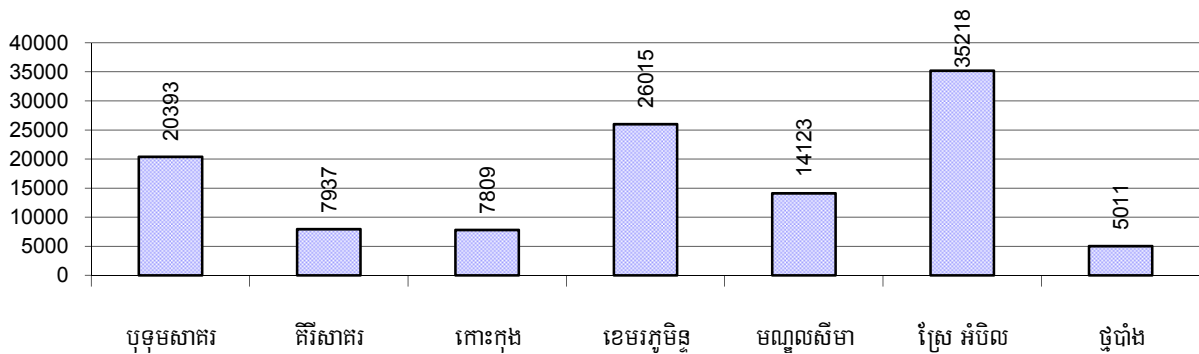
៥.១ ស្ថិតិប្រជាជន

៥.១.១ ប្រជាជនសរុប

ចំនួនគ្រួសារ	2005	2006	2007	2008
ចំនួនគ្រួសារសរុប	22,665 គ្រួសារ	22,359 គ្រួសារ	22,944 គ្រួសារ	23,183 គ្រួសារ
ភាគរយចំនួនគ្រួសារកើនឡើង		-1%	3%	1%
ចំនួនប្រជាជនសរុប	114,799 នាក់	116,955 នាក់	118,855 នាក់	116,506 នាក់
ភាគរយចំនួនប្រជាជនកើនឡើង		2%	2%	-2%
ចំនួនគ្រួសារដែលស្ត្រីជាមេគ្រួសារ	3,919 គ្រួសារ	4,664 គ្រួសារ	4,701 គ្រួសារ	4,373 គ្រួសារ

សម្គាល់: ភាគរយកើនឡើងត្រូវបានគណនាតាមវិធីសាមញ្ញដោយយកកូលេខឆ្នាំនេះដកឆ្នាំមុនចែកនឹងឆ្នាំមុនរួចគុណនឹង១០០ភាគរយ។ បើមានសញ្ញាអវិជ្ជមាន(-)ខាងមុខនៃភាគរយបង្ហាញថាជាការថយចុះ។ ចំនួនភាគរយដែលបានគណនាត្រូវបានបង្កប់ក្នុងទសភាគ។

៥.១.២ ចំនួនប្រជាជនតាមបណ្តាស្រុក ក្នុងឆ្នាំ២០០៨



៥.១.៣ ចំនួនប្រជាជនតាមក្រុមអាយុ ឆ្នាំ២០០៦-២០០៨

ស្ថិតិតាមក្រុមអាយុ	2006	2007	2008	
	%	%	%	ចំនួន
ចំនួនប្រជាជនសរុបអាយុពី០-៥ឆ្នាំ (គិតជា% នៃប្រជាជនសរុប)	13%	13%	13%	15,243 នាក់
ប្រុស០-៥ឆ្នាំ	52%	52%	51%	7,760 នាក់
ស្ត្រី០-៥ឆ្នាំ	48%	48%	49%	7,483 នាក់
ចំនួនប្រជាជនសរុបអាយុពី៦-១៧ឆ្នាំ (គិតជា% នៃប្រជាជនសរុប)	33%	32%	32%	37,110 នាក់
ប្រុស៦-១៧ឆ្នាំ	52%	50%	50%	18,471 នាក់
ស្ត្រី៦-១៧ឆ្នាំ	48%	50%	50%	18,639 នាក់

ស្ថិតិតាមក្រុមអាយុ	2006	2007	2008	
	%	%	%	ចំនួន
ចំនួនប្រជាជនសរុបអាយុពី១៨-៦០ឆ្នាំ (គិតជា% នៃប្រជាជនសរុប)	51%	51%	51%	59,445 នាក់
ប្រុស១៨-៦០ឆ្នាំ	51%	51%	50%	30,005 នាក់
ស្រី១៨-៦០ឆ្នាំ	49%	49%	50%	29,440 នាក់
ចំនួនប្រជាជនសរុបអាយុពី៦១ឆ្នាំឡើង (គិតជា% នៃប្រជាជនសរុប)	4%	5%	4%	4,708 នាក់
ប្រុស៦១ឆ្នាំឡើង	50%	45%	49%	2,311 នាក់
ស្រី៦១ឆ្នាំឡើង	50%	55%	51%	2,397 នាក់

សម្គាល់: ភាគរយ គណនាតាមចំនួនប្រជាជនសរុបនៃក្រុមនីមួយៗ ។ ការបែងចែកភេទនៃក្រុមនីមួយៗគណនាតាមចំនួនប្រជាជននៃក្រុម អាយុនោះ ។

៥.២ ស្ថានភាពមុខរបរប្រជាជន

៥.២.១ ភាគរយគ្រួសារដែលមានមុខរបរជាក់លាក់ ឆ្នាំ២០០៦-២០០៨

តារាងនេះ បង្ហាញពីភាគរយចំនួនប្រជាជនដែលមានការងារជាក់លាក់ ។ ឧទាហរណ៍: ភាគរយប្រជាជនក្នុងស្រុកដែលជាកសិករ អ្នកសិប្បកម្មគ្រឿងសង្ហារឹមអ្នកជំនួញ ។ល។

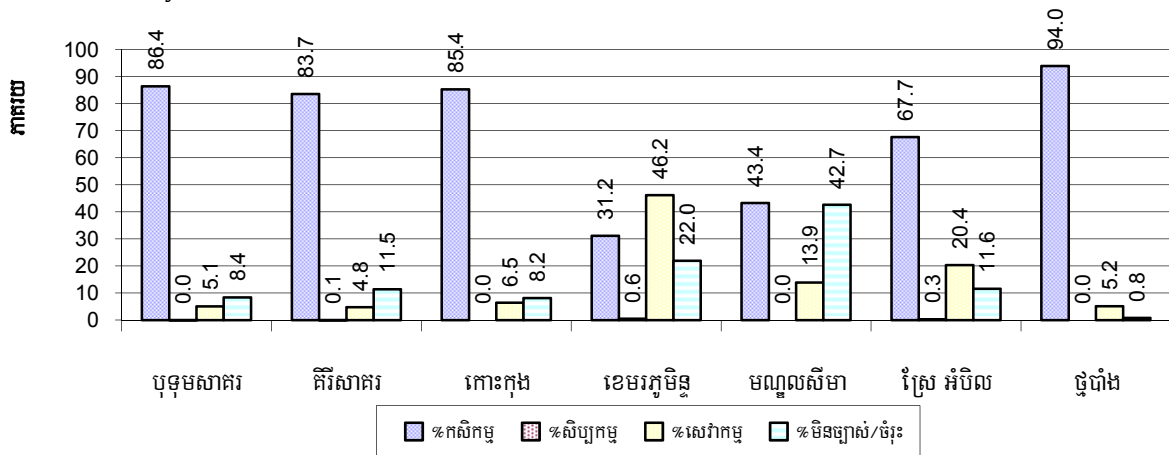
បរិយាយ	2006	2007	2008	
	%	%	%	ចំនួន
គ្រួសារមានមុខរបរធ្វើកសិកម្មជាចម្បង	67%	66%	64%	14,784 គ្រួសារ
គ្រួសារមានមុខរបរធ្វើស្រែជាចម្បង	30%	29%	31%	7,213 គ្រួសារ
គ្រួសារមានមុខរបរដាំដំណាំរយៈពេលវែងជាចម្បង	5%	7%	4%	875 គ្រួសារ
គ្រួសារមានមុខរបរដាំដំណាំរយៈពេលខ្លីជាចម្បង	3%	3%	3%	683 គ្រួសារ
គ្រួសារមានមុខរបរដាំបន្លែជាចម្បង	2%	3%	2%	547 គ្រួសារ
គ្រួសារមានមុខរបរនេសាទជាចម្បង	21%	20%	21%	4,826 គ្រួសារ
គ្រួសារមានមុខរបរចិញ្ចឹមសត្វជាចម្បង	3%	4%	2%	429 គ្រួសារ
គ្រួសារមានមុខរបរពីអនុផលព្រៃឈើជាចម្បង	2%	1%	1%	211 គ្រួសារ
គ្រួសារមានមុខរបរធ្វើសិប្បកម្មជាចម្បង	0%	0%	0%	52 គ្រួសារ
គ្រួសារមានមុខរបរសិប្បកម្មផលិតសង្ហារឹមពីឈើ ផ្តៅ ឬស្សី	0%	0%	0%	7 គ្រួសារ
គ្រួសារមានមុខរបរសិប្បកម្មផលិតពីដៃក កញ្ចក់ អាលុយមីញ៉ូម	0%	0%	0%	10 គ្រួសារ
គ្រួសារមានមុខរបរសិប្បកម្មផលិតគ្រឿងបរិភោគ	0%	0%	0%	23 គ្រួសារ
គ្រួសារមានមុខរបរសិប្បកម្មផលិតពោះរៀនកង់ ម៉ូតូ	0%	0%	0%	6 គ្រួសារ
គ្រួសារមានមុខរបរសិប្បកម្មត្បាញរ៉ែ ក្រម៉ា ហ្សូល...	0%	0%	0%	0 គ្រួសារ
គ្រួសារមានមុខរបរសិប្បកម្មផ្សេងៗ	0%	0%	0%	6 គ្រួសារ

បរិយាយ	2006	2007	2008	
	%	%	%	ចំនួន
គ្រួសារប្រកបមុខរបរសេវាកម្មជាចម្បង	17%	17%	20%	4,596 គ្រួសារ
គ្រួសារប្រកបមុខរបរជំនួញ	4%	5%	6%	1,355 គ្រួសារ
គ្រួសារប្រកបមុខរបរជាង	1%	1%	1%	283 គ្រួសារ
គ្រួសារប្រកបមុខរបរដឹកជញ្ជូន	2%	3%	4%	859 គ្រួសារ
គ្រួសារប្រកបមុខរបរសេវាកម្មផ្សេងៗ	10%	8%	9%	2,099 គ្រួសារ
គ្រួសារដែលប្រកបមុខរបរមិនច្បាស់លាស់ (ចំរុះ)	16%	16%	16%	3,751 គ្រួសារ

សម្គាល់: ភាគរយមុខរបរគណនាផ្អែកលើមូលដ្ឋាននៃចំនួនគ្រួសារសរុប ។

៥.២.២ មុខរបរនិមួយៗក្នុងចំណោមរបរសំខាន់ៗទាំងបួនរបស់ប្រជាជនតាមបណ្តាស្រុកក្នុងឆ្នាំ២០០៨

ក្រាហ្វិចនេះ បង្ហាញភាគរយនៃគ្រួសារនិមួយៗដែលពាក់ព័ន្ធក្នុងមុខរបរបួនសំខាន់ៗ: កសិកម្ម សិប្បកម្ម សេវាកម្ម និងមុខរបរមិនជាក់លាក់ ។ គួរកត់សម្គាល់ថា កសិកម្មរួមបញ្ចូលទាំងសកម្មភាពព្រៃឈើ ដូចជា កាប់ឈើ និងប្រមូលឈើ .. ។ល ។



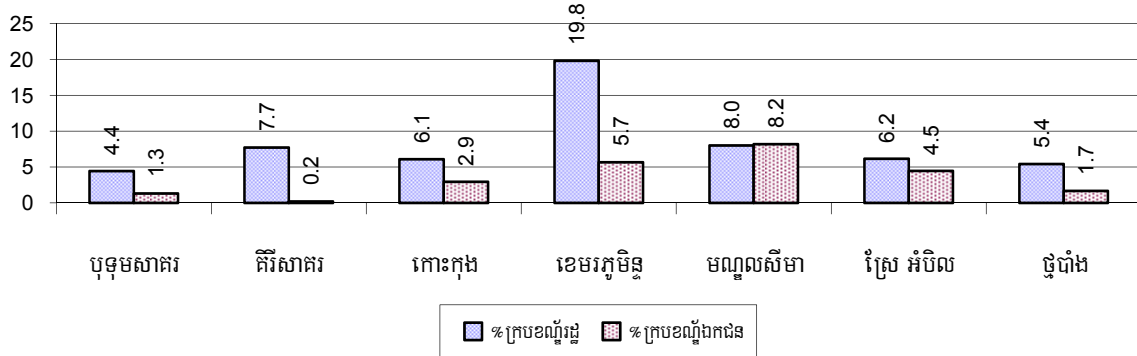
សម្គាល់: គណនាផ្អែកលើមូលដ្ឋាននៃចំនួនគ្រួសារសរុបក្នុងស្រុក ។

៥.២.៣ ភាគរយគ្រួសារដែលធ្វើការក្នុងវិស័យសាធារណៈ វិស័យឯកជន ឬការងារមិនពិតប្រាកដ ឆ្នាំ២០០៦-២០០៨

បរិយាយ	2006	2007	2008	
	%	%	%	ចំនួន
គ្រួសារដែលមានសមាជិកធ្វើការនៅក្នុងក្របខណ្ឌរដ្ឋ ឬគ្រួសារ	7%	9%	9%	2,116 គ្រួសារ
គ្រួសារដែលមានសមាជិកជាបុគ្គលិក-កម្មករក្នុងក្របខណ្ឌ ឯកជន	3%	5%	4%	948 គ្រួសារ
ចំនួនប្រជាជនអាយុពី១៨-៦០ឆ្នាំ ដែលមានការងារមិនពិតប្រាកដ ឬមិនជាក់លាក់	10%	9%	8%	4,916 នាក់

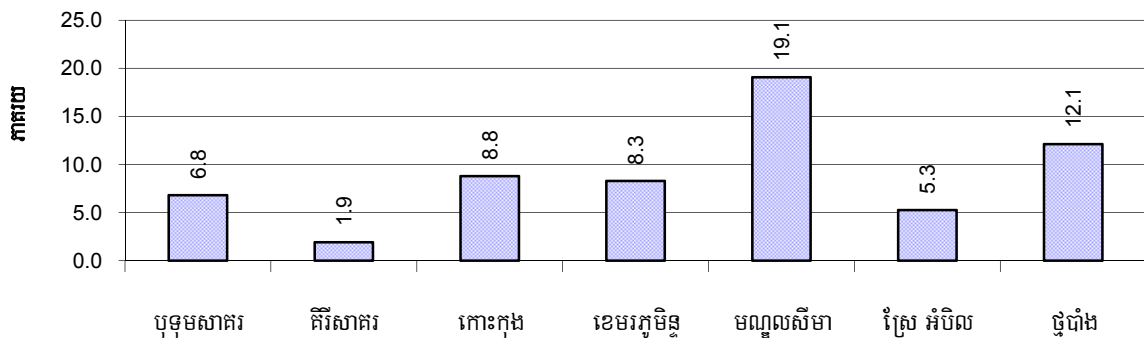
សម្គាល់: នៅពីរជួរដំបូង ភាគរយគណនាតាមចំនួនគ្រួសារសរុប ។ ក្នុងជួរទី៣ ភាគរយគណនាតាមចំនួនប្រជាជនសរុបអាយុពី១៨-៦០ឆ្នាំ

៥.២.៤ ភាគរយគ្រួសារដែលមានសមាជិកគ្រួសារ ធ្វើការក្នុងវិស័យសាធារណៈ វិស័យឯកជន តាមស្រុក ក្នុងឆ្នាំ២០០៨



សម្គាល់: គណនាផ្អែកលើមូលដ្ឋាននៃចំនួនគ្រួសារសរុបក្នុងស្រុក ។

៥.២.៥ ភាគរយប្រជាជនអាយុពី១៨-៦០ឆ្នាំ ដែលមានការងារមិនពិតប្រាកដ ឬទៀងទាត់ តាមស្រុក ក្នុងឆ្នាំ២០០៨



៥.៣ ទ្រព្យសម្បត្តិ

៥.៣.១ ស្ថានភាពលំនៅស្ថាន និងបរិក្ខារ ឆ្នាំ២០០៦-២០០៨

តារាងនេះបង្ហាញពីភាគរយចំនួនប្រជាជនរស់នៅមានលំនៅស្ថានជាក់លាក់ ។ វាបានបង្ហាញផងដែរ ថាតើលំនៅស្ថានប៉ុន្មាន មាន ភ្លើងអគ្គិសនី ឬអាកុយ និងមានទូរទស្សន៍ ប្រើប្រាស់ ។

ប្រភេទលំនៅស្ថាន	2006	2007	2008	
	%	%	%	ចំនួន
ផ្ទះដំបូលប្រក់ស្បូវ ស្លឹក	25 %	24 %	19 %	4,185 ផ្ទះ
ផ្ទះដំបូលប្រក់សង្កសី ហ្វីប្រូស៊ីម៉ង់ត៍	70 %	72 %	77 %	17,244 ផ្ទះ
ផ្ទះដំបូលក្បឿង	1 %	1 %	1 %	277 ផ្ទះ
ផ្ទះថ្មល្វែង(ច្រើនគ្រួសាររស់នៅ)	0 %	0 %	0 %	53 ផ្ទះ

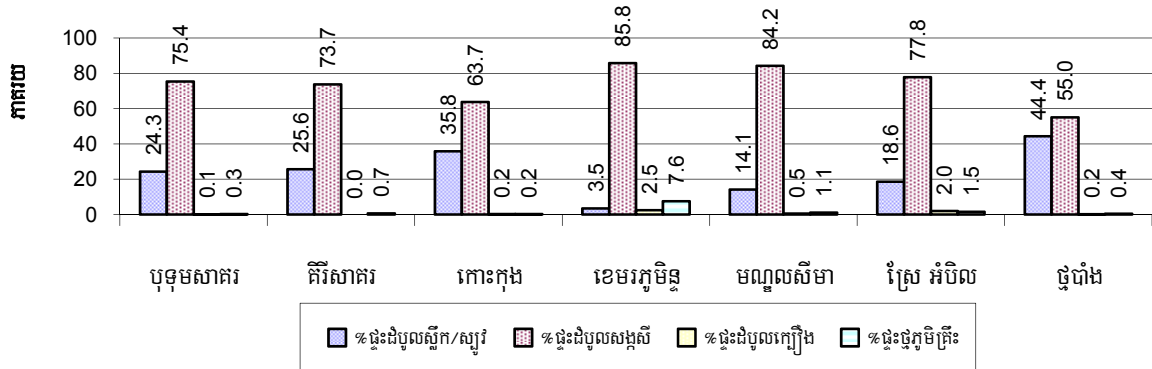
ផ្ទះថ្មី ផ្ទះល្វែង(មួយគ្រួសាររស់នៅ)	1 %	3 %	2 %	470 ផ្ទះ
ផ្ទះភូមិគ្រឹះ	1 %	0 %	0 %	43 ផ្ទះ
ផ្ទះមានបណ្តាញអគ្គិសនីប្រើប្រាស់	44 %	44 %	46 %	10,238 ផ្ទះ
ផ្ទះដែលប្រើប្រាស់អំពូលបំភ្លឺដោយអាកុយ	19 %	25 %	30 %	6,589 ផ្ទះ
ផ្ទះមានទូរទស្សន៍ប្រើប្រាស់	41 %	49 %	53 %	11,768 ផ្ទះ

សម្គាល់: គណនាធ្វើបន្តិចផ្ទះសរុប

៥.៣.២ ស្ថានភាពគ្រួសារដែលរស់នៅលើដីសាធារណៈ: ប្រគ្រួសារលំនៅស្ថានជាអចិន្ត្រៃយ៍

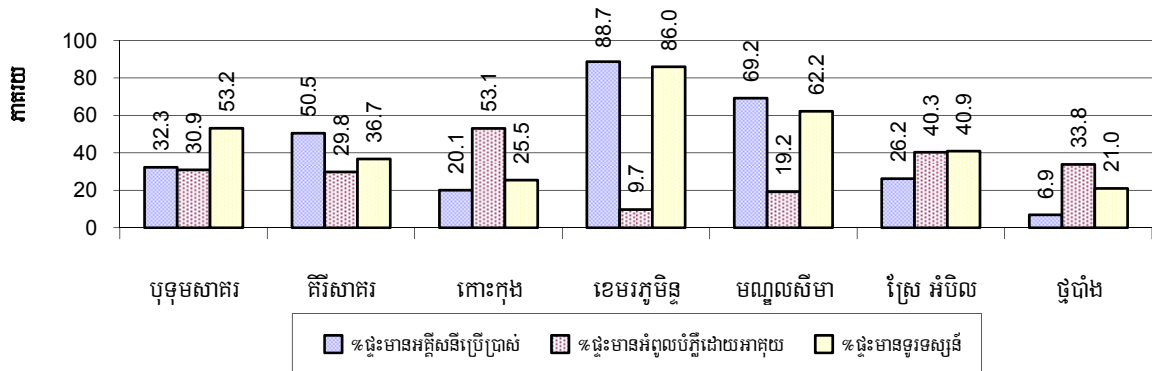
ស្ថានភាពរស់នៅ	2006	2007	2008
គ្រួសារដែលមានផ្ទះនៅលើដីសាធារណៈ:	511 គ្រួសារ	439 គ្រួសារ	402 គ្រួសារ
ប្រជាជនដែលគ្មានលំនៅស្ថានជាអចិន្ត្រៃយ៍	282 នាក់	227 នាក់	94 នាក់

៥.៣.៣ ភាគរយប្រជាជនដែលរស់នៅមានលំនៅស្ថានពិតប្រាកដ តាមបណ្តាស្រុកក្នុងឆ្នាំ២០០៨



សម្គាល់: គណនាធ្វើបន្តិចផ្ទះសរុបក្នុងស្រុកនីមួយៗ ។

៥.៣.៤ ភាគរយផ្ទះដែលមានភ្លើងអគ្គិសនី អាកុយ និងទូរទស្សន៍ តាមបណ្តាស្រុក ក្នុងឆ្នាំ២០០៨



សម្គាល់: គណនាធ្វើបន្តិចផ្ទះសរុបក្នុងស្រុកនីមួយៗ ។

៥.៣.៥ ប្រភេទឃោរ/គ្រឿងយន្ត និងសមាមាត្រជាមួយចំនួនគ្រួសារ ឆ្នាំ២០០៦-២០០៨

តារាងនេះបង្ហាញពីចំនួនគ្រួសារក្នុងឃោរយន្ត ក្នុងខេត្ត ។ កូឡេនចុងក្រោយបង្ហាញពីចំនួនសរុបនៃប្រភេទឃោរយន្តនីមួយៗ ក្នុងខេត្តសម្រាប់ឆ្នាំ ២០០៨ ។

បរិយាយ	2006 សមាមាត្រ	2007 សមាមាត្រ	2008	
			សមាមាត្រ	ចំនួន
កង់/កង់រ៉ឺម៉ក	4	4	3	7,564
រទេះគោ/រទេះសេះ	20	22	21	1,120
ម៉ូតូ/ម៉ូតូរ៉ឺម៉ក	5	4	3	7,341
ម៉ូតូកង់បី(ត្រីចក្រយានយន្ត)	17	7,648	5,796	4
មធ្យោបាយដឹកជញ្ជូនចុងផ្លូវ				
ចំនួនរថយន្តសរុប	45	34	27	864
រថយន្តកែច្នៃក្នុងស្រុក	2,795	3,278	2,576	9
រថយន្តដឹកជញ្ជូនទំនិញ	132	119	98	236
រថយន្តឈ្នួលដឹកអ្នកដំណើរ	349	191	172	135
រថយន្តសំរាប់ប្រើប្រាស់ក្នុងគ្រួសារ	89	63	48	484
មធ្យោបាយភ្ជួរស្រែ				
ត្រាក់ទ័រ(ភ្ជួរស្រែ)	894	695	1,104	21
គោយន្ត(ភ្ជួរស្រែ)	121	78	55	419
គ្រឿងយន្តគ្រឿងចក្រផ្សេងៗ				
គ្រឿងយន្ត គ្រឿងចក្រផ្សេងៗ	828	314	527	44
មធ្យោបាយដឹកជញ្ជូនផ្លូវទឹក				
ទូកថែវ/អុំ	7	18	20	1,156
ទូកម៉ាស៊ីននិងកាណូតសរុប	5	5	5	4,853
ទូកម៉ាស៊ីននិងកាណូតសំរាប់នេសាទ	5	5	5	4,404
ទូកម៉ាស៊ីននិងកាណូតសំរាប់ដឹកអ្នកដំណើរ	771	882	301	77
ទូកម៉ាស៊ីននិងកាណូតសំរាប់ដឹកទំនិញ	44	44	62	372

សម្គាល់: សមាមាត្រគ្រួសារធៀប គឺជាផលចែករវាងចំនួនគ្រួសារសរុបជាមួយចំនួនឃោរ/គ្រឿងយន្តសរុបតាមប្រភេទនីមួយៗ(ជួរដេក) ។
ដែលតួលេខនេះប្រើប្រាស់សំរាប់បញ្ជាក់ថា ប៉ុន្មានគ្រួសារ ទើបមានសម្ភារៈប្រភេទនោះ១គ្រឿង។

៦. សេដ្ឋកិច្ច និងហេដ្ឋារចនាសម្ព័ន្ធ

៦.១ ប្រភេទផ្លូវ ពិតជាម៉ែត្រ ឆ្នាំ២០០៦-២០០៨

បរិយាយ	2006	2007	2008
ផ្លូវបេតុងប៊ែត	3,487 ម	31,000 ម	43,588 ម
ផ្លូវក្រាលកៅស៊ូ (DBST,MAKADAM)	3,482 ម	40,000 ម	54,000 ម
ផ្លូវក្រាលបេតុង	1,663 ម	2,645 ម	9,590 ម
ផ្លូវលំក្រាលក្រសក្រហម ខ្សាច់ភ្នំ	116,919 ម	249,394 ម	300,994 ម
ផ្លូវលំដីស (លើកដីសរុប)	33,154 ម	46,852 ម	65,409 ម
ផ្លូវលំធម្មតា (មិនទាន់លើកដី)	90,660 ម	105,398 ម	83,954 ម

៦.២ ល្អដោះទឹកក្រខ្វក់ពិតជាម៉ែត្រ ឆ្នាំ២០០៦-២០០៨

បរិយាយ	ប្រវែងល្អដោះទឹកក្រខ្វក់		
	2006	2007	2008
សរុបប្រវែងល្អ មានអង្កត់ផ្ចិត ៣០-៥០ ស.ម	26 ម	79 ម	199 ម
ប្រវែងល្អ អង្កត់ផ្ចិត ៣០-៥០ ស.ម-ត្រូវការសង់ថ្មី	15 ម	39 ម	2,155 ម
ប្រវែងល្អ អង្កត់ផ្ចិត ៣០-៥០ ស.ម-ត្រូវជួសជុល	5 ម	9 ម	9 ម
សរុបប្រវែងល្អ មានអង្កត់ផ្ចិត ៦០-១០០ ស.ម	157 ម	7,299 ម	9,480 ម
ប្រវែងល្អ អង្កត់ផ្ចិត ៦០-១០០ ស.ម-ត្រូវការសង់ថ្មី	416 ម	336 ម	2,744 ម
ប្រវែងល្អ អង្កត់ផ្ចិត ៦០-១០០ ស.ម-ត្រូវជួសជុល	17 ម	2,528 ម	479 ម
សរុបប្រវែងល្អ អង្កត់ផ្ចិតធំជាង ១០០ ស.ម	200 ម	156 ម	5,559 ម
ប្រវែងល្អ អង្កត់ផ្ចិតលើស ១០០ ស.ម-ត្រូវការសង់ថ្មី	135 ម	39 ម	5,094 ម
ប្រវែងល្អ អង្កត់ផ្ចិតលើស១០០ ស.ម-ត្រូវជួសជុល	59 ម	59 ម	10 ម

៦.៣ ប្រភេទសំណង់ដោះទឹក និងស្ពាន

ប្រភេទសំណង់	2006		2007		2008	
	កន្លែង	ប្រវែង	កន្លែង	ប្រវែង	កន្លែង	ប្រវែង
លូទោល	63	366 ម	103	3,245 ម	137	1,239 ម
លូភ្លោះ	20	138 ម	34	248 ម	36	318 ម
លូទ្រឹប (លូជ្រុង)	7	26 ម	19	128 ម	27	179 ម
ស្ពានឈើ	80	1,901 ម	86	1,109 ម	49	1,803 ម
ស្ពានបេតុង	9	481 ម	27	2,485 ម	36	606 ម
ស្ពានដែកបាឡេ	1	55 ម	13	357 ម	3	235 ម
សំណង់បង្ហូរទឹក	7	166 ម	5	22 ម	11	30,012 ម

៦.៤ សេវាកម្មនានាក្នុងខេត្ត

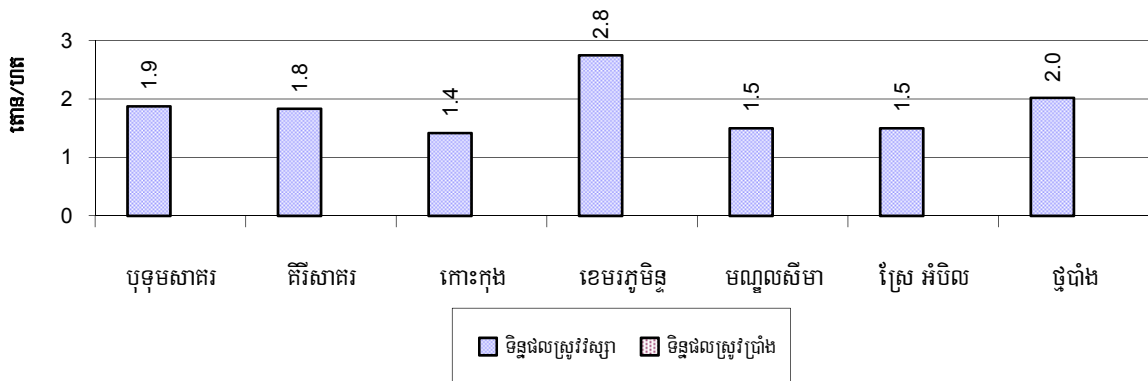
បរិយាយ	ចំនួនកន្លែងតាមឆ្នាំ		
	2006	2007	2008
សាធារណៈ			
ស្ថានីយម៉ាស៊ីនភ្លើងអគ្គិសនី	18	16	27
មន្ទីរព្យាបាល	19	14	19
ឯកជន			
កន្លែងជួសជុលកង់ ម៉ូតូ	95	93	112
កន្លែងជួសជុលគ្រឿងយន្តនិងឧបករណ៍កសិកម្ម	31	31	30
កន្លែងជួសជុលគ្រឿងអេឡិចត្រូនិក	50	50	46
កន្លែងសាកបញ្ចូលភ្លើងអាគុយ	104	119	92
កន្លែងសិប្បកម្មធ្វើគ្រឿងសង្ហារឹមអំពីឈើនិងអនុផលព្រៃឈើ	14	14	15
កន្លែងសិប្បកម្ម (ផ្សេងៗក្រៅពីគ្រឿងសង្ហារឹម)	24	18	29
សេវាកម្មខ្នាតតូច (កាត់សក់ បំរើទូរស័ព្ទ ម៉ាស្សា កាវ៉ាអូខេ)	240	483	221
អាជីវកម្មខ្នាតតូច (លក់បាយ គ្រឿងទេស ភេសជ្ជៈ :.....)	607	424	310
ម៉ាស៊ីនកិនស្រូវខ្នាតតូច	374	443	438
ម៉ាស៊ីនកិនស្រូវខ្នាតធ្ងម	0	0	0
ផ្សារខ្នាតតូច	7	7	9
ផ្សារខ្នាតធំ	4	5	3
កន្លែងសិប្បកម្មបិតស្រា	103	112	151
ឱសថស្ថាន និងឱសថស្ថានរង	20	21	15
សណ្ឋាគារ	9	6	8
ផ្ទះសំណាក់	25	44	37
ភោជនីយដ្ឋាន	21	11	13
ស្ថានីយប្រេងឥន្ធនៈ	9	9	9

៦.៥ កសិកម្ម

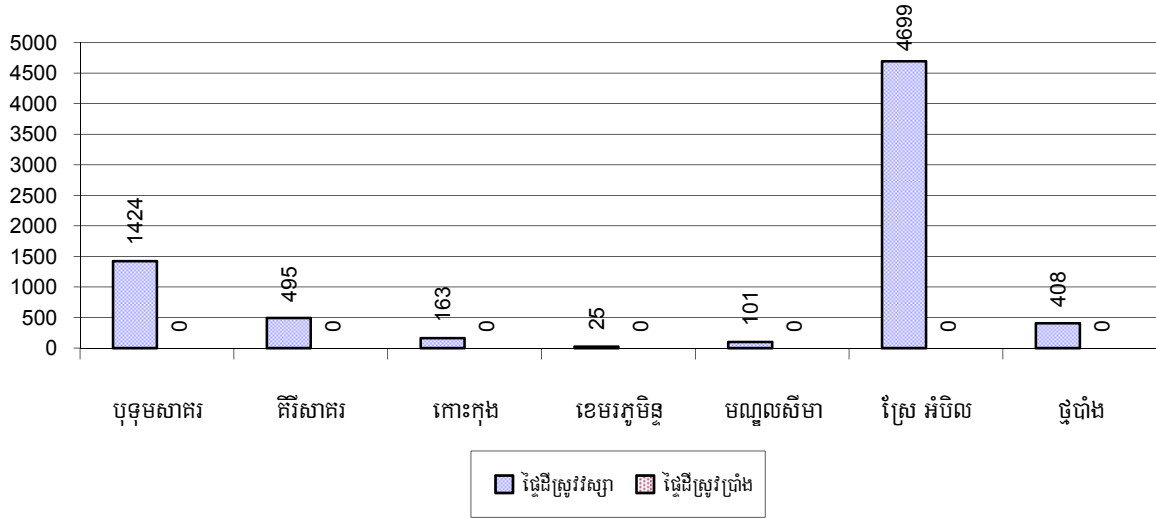
៦.៥.១ ការបង្កើនផលស្រូវក្នុងខេត្ត ឆ្នាំ២០០៦-២០០៨

បរិយាយ	2006	2007	2008
ផ្ទៃដីបង្កើនផលស្រូវប្រាំងសរុប	0 ហិ.ត	25 ហិ.ត	425 ហិ.ត
ផ្ទៃដីដាំដុះជាក់ស្តែង	0 ហិ.ត	25 ហិ.ត	0 ហិ.ត
% ផ្ទៃដីស្រូវប្រាំងបានដាំ	-%	100%	0%
បរិមាណផលស្រូវប្រាំងសរុប	- ត	25 ត	- ត
ទិន្នផលជាមធ្យម	- ត/ហិ.ត	1.0 ត/ហិ.ត	- ត/ហិ.ត
ផ្ទៃដីបង្កើនផលស្រូវវិស្សាសរុប	10,083 ហិ.ត	10,267 ហិ.ត	11,403 ហិ.ត
ផ្ទៃដីដាំដុះជាក់ស្តែង	7,642 ហិ.ត	6,197 ហិ.ត	7,314 ហិ.ត
% ផ្ទៃដីស្រូវវិស្សាបានដាំ	76 %	60%	64%
បរិមាណផលស្រូវវិស្សាសរុប	10,580.99 ត	8,137.56 ត	12,911.65 ត
ទិន្នផលជាមធ្យម	1.4 ត/ហិ.ត	1.3 ត/ហិ.ត	1.8 ត/ហិ.ត
ផ្ទៃដីបង្កើនផលស្រូវបង្កើនរដូវសរុប	765 ហិ.ត	4,762 ហិ.ត	600 ហិ.ត
បរិមាណផលស្រូវបង្កើនរដូវជាក់ស្តែង	933 ហិ.ត	6,095 ហិ.ត	1,331 ហិ.ត
ទិន្នផលជាមធ្យម	1.7 ត/ហិ.ត	1.0 ត/ហិ.ត	2.4 ត/ហិ.ត
ផ្ទៃដីស្រូវចំការជាក់ស្តែង	1,241 ហិ.ត	2,931 ហិ.ត	1,705 ហិ.ត
បរិមាណផលស្រូវចំការសរុប	1,427 ត	4,502 ត	2,185 ត
ទិន្នផលជាមធ្យម	1.2 ត/ហិ.ត	1.5 ត/ហិ.ត	1.3 ត/ហិ.ត

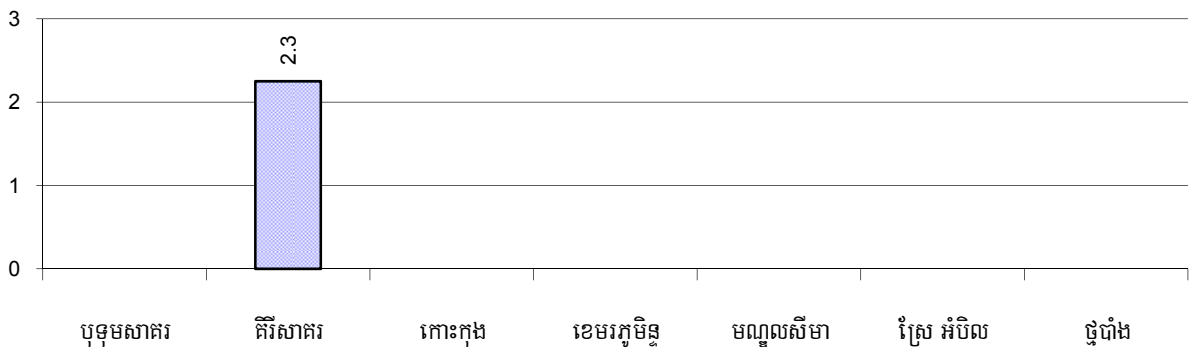
៦.៥.២ ទិន្នផលស្រូវវិស្សា និងប្រាំងចំនួនជាមធ្យមអតិបរមាតាមត្រកូក្នុងខេត្ត ឆ្នាំ២០០៨



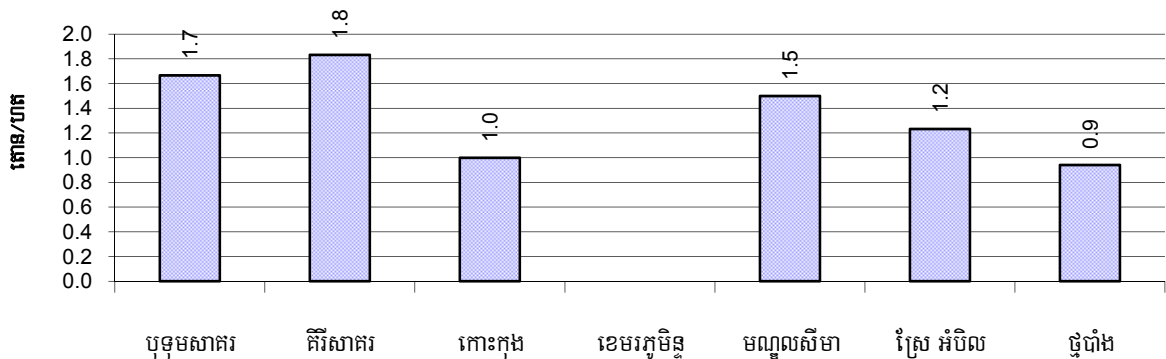
៦.៥.៣ ផ្ទៃដីបង្កប់ផ្ដើមស្រូវប្រាំង និងវស្សាគិតជាហិកតា តាមស្រុកក្នុងឆ្នាំ២០០៨



៦.៥.៤ ទិន្នផលស្រូវបង្កើនរដូវប្រាំងស្ថានគិតជាតោនក្នុង១ហិកតា តាមស្រុកក្នុងឆ្នាំ២០០៨



៦.៥.៥ ទិន្នផលស្រូវវស្សាបង្កើនការប្រាំងស្ថានគិតជាតោនក្នុង១ហិកតា តាមស្រុកក្នុងឆ្នាំ២០០៨




៦.៥.៦ ផ្ទៃដីស្រោចស្រពនៅរដូវវស្សា ឆ្នាំ២០០៦-២០០៨

បរិយាយ		2006 %	2007 %	2008	
				%	ចំនួន
សរុបផ្ទៃដីស្រូវពីងទឹកភ្លៀងទាំងស្រុង		100%	100%	100 %	7,314 ហិ.ត
ភាគរយផ្ទៃដីដែលបានបញ្ចូលទឹកបង្រ្កប់ និងផ្ទៃដីសម្រាប់ឆ្នាំ២០០៨		3 %	0 %	0 %	0 ហិ.ត
ក្នុងនោះ ពីប្រភព:	ប្រឡាយ-ទំនប់	0 %	- %	- %	0 ហិ.ត
	ទន្លេ ស្ទឹង បឹង អូរ ត្រពាំង	0 %	- %	- %	0 ហិ.ត
	ប្រភពទឹកអណ្តូងខ្វែង	0 %	- %	- %	0 ហិ.ត
	ប្រភពទឹកស្រះជីក	0 %	- %	- %	0 ហិ.ត

៦.៥.៧ ប្រភពទឹកសម្រាប់ការបង្កបង្កើនផលស្រូវវស្សា តាមបណ្តាស្រុកក្នុងឆ្នាំ២០០៨

ក្រាហ្វិចនេះបង្ហាញពីភាគរយនៃការបង្កបង្កើនផលស្រូវវស្សាដែលទទួលបានទឹកពីទឹកភ្លៀង និងប្រព័ន្ធធារាសាស្ត្រ ។



៦.៥.៨ គ្រួសារទទួលបានទឹកស្រោចស្រព

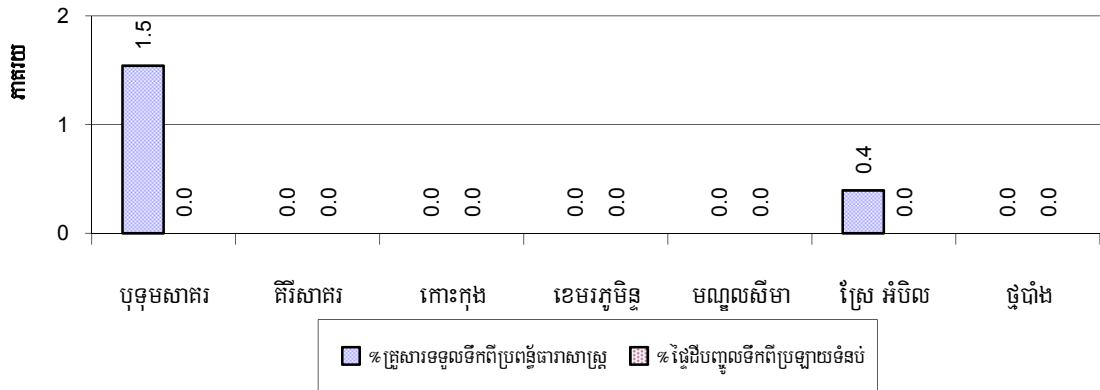
បរិយាយ	2006 %	2007 %	2008	
			%	ចំនួន
គ្រួសារទទួលបានទឹកពីធារាសាស្ត្រ	1%	0%	1%	40 គ្រួសារ
គ្រួសារទទួលបានទឹកពីអណ្តូងស្រោចស្រព	2%	1%	1%	70 គ្រួសារ

សម្គាល់: ភាគរយគណនាផលធៀបចំនួនគ្រួសារសរុបជាកសិករធ្វើស្រែ ។

៦.៥.៩ ចំនួនអណ្តូងស្រោចស្រព ឆ្នាំ២០០៦-២០០៨

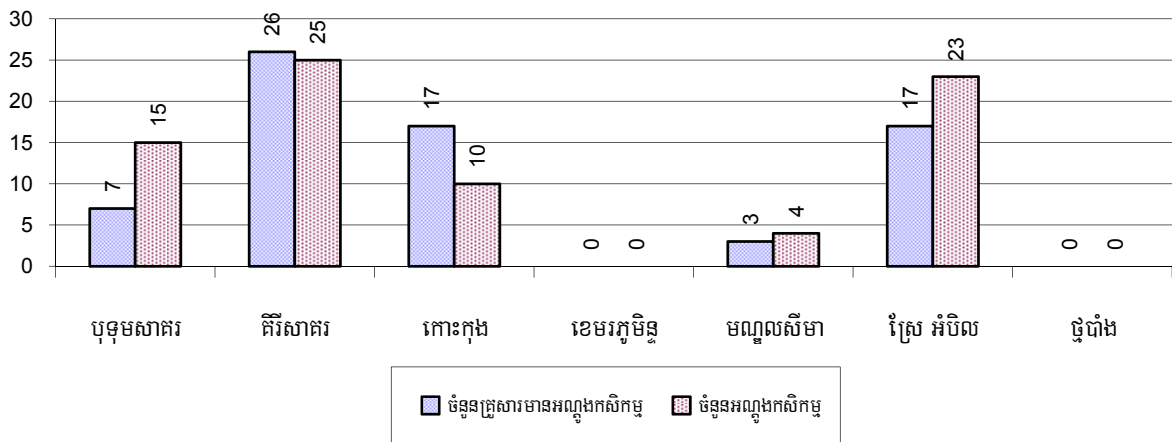
បរិយាយ	2006	2007	2008
ចំនួនអណ្តូងស្រោចស្រព	54 អណ្តូង	72 អណ្តូង	77 អណ្តូង

៦.៥.១០ ភាគរយគ្រួសារទទួលបានទឹកប្រព័ន្ធធារាសាស្ត្រសម្រាប់ការបង្កប់ផ្គត់ផ្គង់ស្រូវវស្សា តាមស្រុក ក្នុងឆ្នាំ២០០៨



សម្គាល់: ភាគរយគ្រួសារទទួលបានទឹកប្រព័ន្ធធារាសាស្ត្រ គណនាធៀបនឹងចំនួនគ្រួសារសរុបដែលមានមុខរបរសំខាន់ធ្វើស្រែ ។
ផ្ទៃដីស្រែចម្រុះ ស្រែវស្សាត្រូវបានគណនាធៀបនឹងចំនួនផ្ទៃដីបង្កប់ផ្គត់ផ្គង់ស្រូវវស្សាជាក់ស្តែង ។

៦.៥.១១ អណ្តូងស្រោចស្រព តាមបណ្តាស្រុកក្នុងឆ្នាំ២០០៨

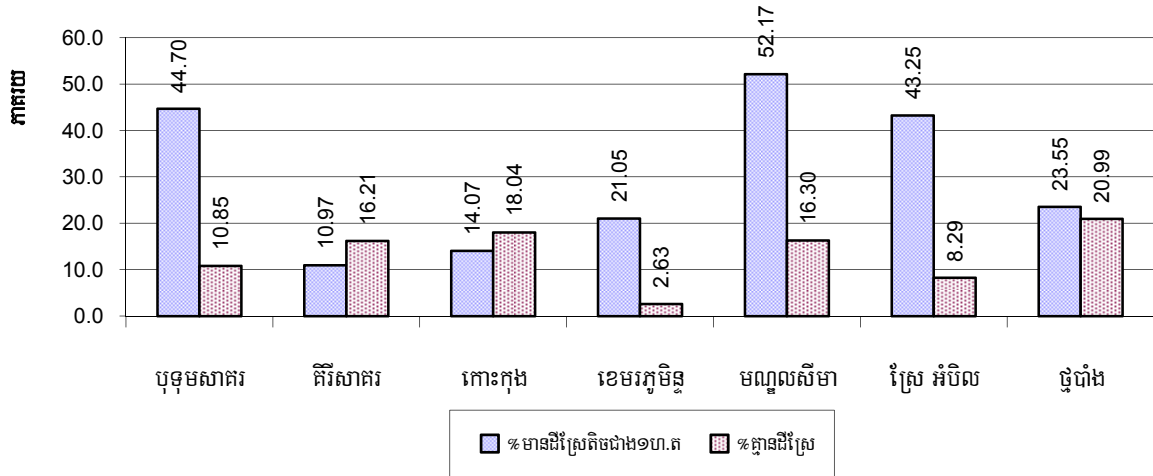


៦.៥.១២ គ្រួសារកសិករមានដីស្រែតិចជាង១ហិកតា

បរិយាយ	2006	2007	2008	
	%	%	%	ចំនួន
គ្រួសារដែលមានដីស្រែតិចជាងមួយហិកតា	22%	32%	38%	2,734 គ្រួសារ
គ្រួសារដែលគ្មានដីស្រែ	12%	14%	11%	827 គ្រួសារ

សម្គាល់: គណនាតាមចំនួនគ្រួសារសរុប ដែលមានដីស្រែ ។

៦.៥.១៣ ភាគរយគ្រួសារកសិករមានជីវិតស្រួលជាង១៣ឆ្នាំ និងគ្មានជីវិតស្រួលផ្ទាល់ខ្លួនតាមស្រុកឆ្នាំ២០០៨

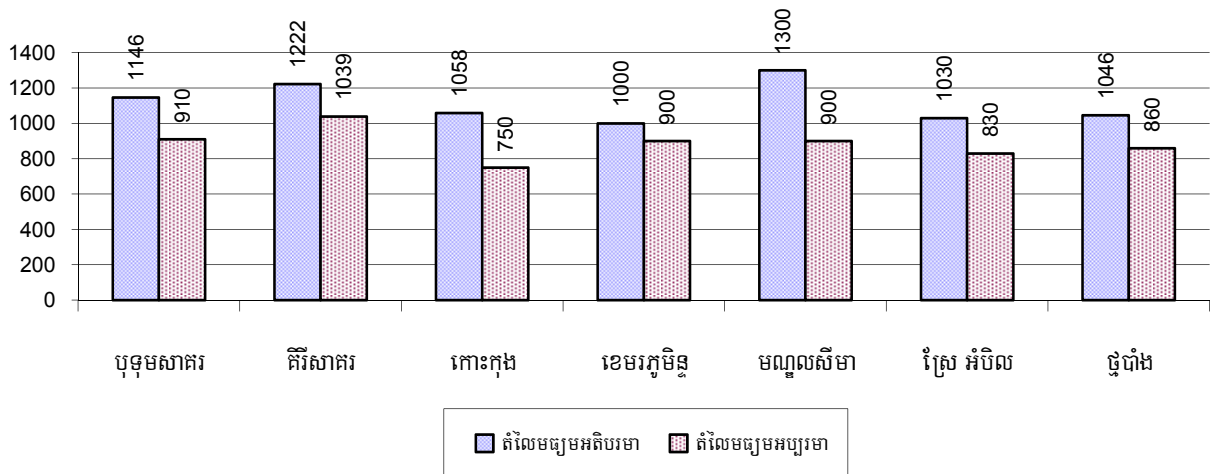


សម្គាល់: គណនាផ្អែកលើមូលដ្ឋាននៃចំនួនគ្រួសារសរុបដែលជាកសិករ ។

៦.៥.១៤ តំលៃស្រូវលក់ចេញជាមធ្យម ឆ្នាំ២០០៦-២០០៨

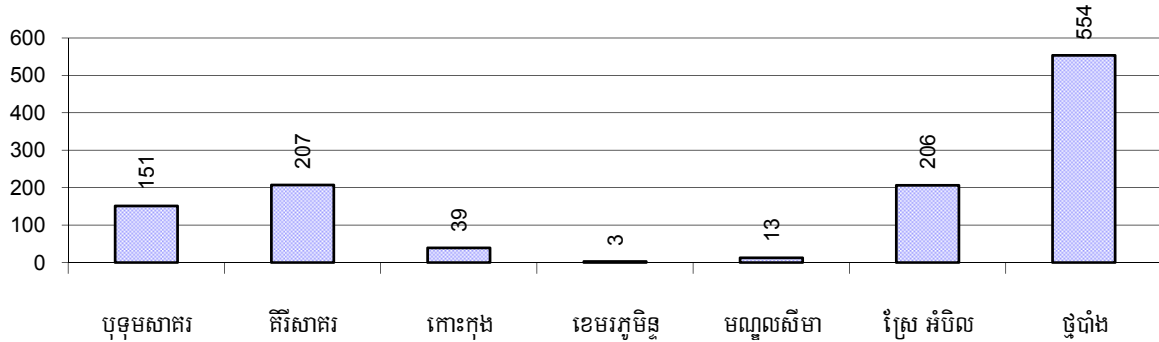
បរិយាយ	2006	2007	2008
តំលៃលក់ស្រូវចេញជាអតិបរមា	620 រៀល/គ.ក្រ	904 រៀល/គ.ក្រ	1,087 រៀល/គ.ក្រ
តំលៃលក់ស្រូវចេញជាអប្បបរមា	498 រៀល/គ.ក្រ	716 រៀល/គ.ក្រ	874 រៀល/គ.ក្រ
តំលៃលក់ស្រូវចេញជាមធ្យម	559 រៀល/គ.ក្រ	810 រៀល/គ.ក្រ	981 រៀល/គ.ក្រ
បរិមាណផលស្រូវជាមធ្យមក្នុង១នាក់	111 គ.ក្រ/នាក់	158 គ.ក្រ/នាក់	141 គ.ក្រ/នាក់

៦.៥.១៥ តំលៃស្រូវលក់ចេញជាមធ្យមរិទានិងអតិបរិទា គិតជាសៀលក្នុង១គ.ក្រ តាមស្រុក ឆ្នាំ២០០៨



៦.៥.១៦ ផលិតផលស្រូវគិតជាគ.ក្រក្នុងមនុស្សម្នាក់ តាមបណ្តាស្រុក ក្នុងឆ្នាំ២០០៨

ក្រារិចនេះបង្ហាញពីផលិតផលស្រូវប៉ុន្មានត្រូវបានផលិតក្នុង១ឆ្នាំ ក្នុងស្រុក គិតជាគ.ក្រក្នុងមនុស្សម្នាក់ ។

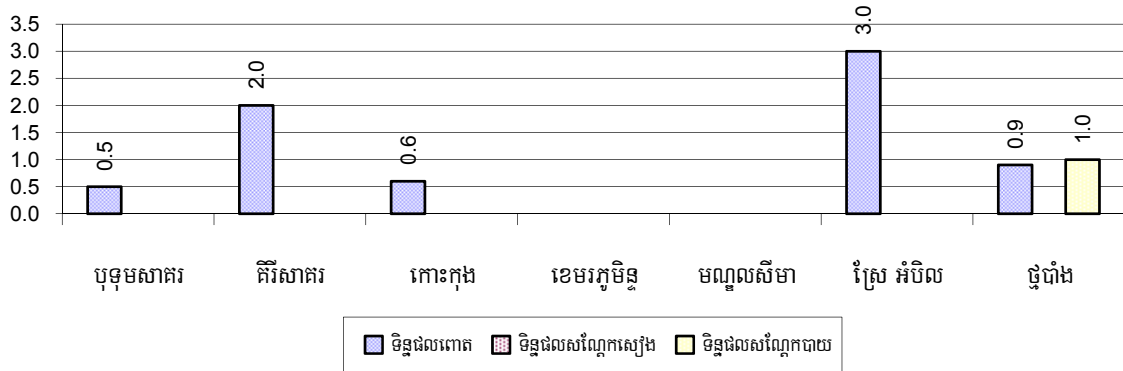


៦.៥.១៧ ទិន្នផលដំណាំផ្សេងៗ ឆ្នាំ២០០៦-២០០៨

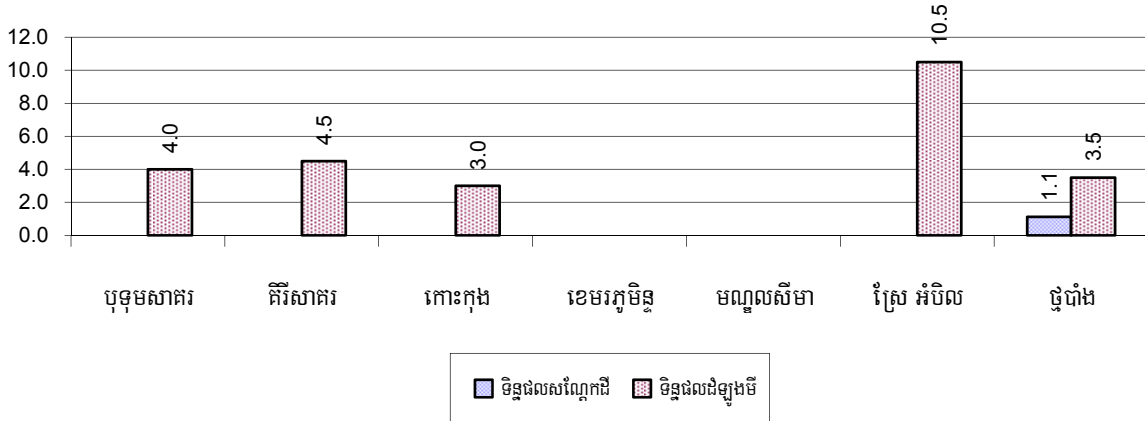
ប្រភេទដំណាំ	2006	2007	2008
ផ្លែដីបានដាំដំណាំពោត	36 ហ.ត	33 ហ.ត	88 ហ.ត
ទិន្នផលជាមធ្យម (ប៉ាន់ស្មាន ត/ហ.ត)	2.5 ត/ហ.ត	0.8 ត/ហ.ត	1.4 ត/ហ.ត
បរិមាណផល (ប៉ាន់ស្មាន តោន)	91 ត	27 ត	120 ត
ផ្លែដីបានដាំដំណាំសណ្តែកសៀង	0 ហ.ត	0 ហ.ត	0 ហ.ត
ទិន្នផលជាមធ្យម(ប៉ាន់ស្មាន ត/ហ.ត)	- ត/ហ.ត	- ត/ហ.ត	- ត/ហ.ត
បរិមាណផល(ប៉ាន់ស្មាន តោន)	- ត	- ត	- ត
ផ្លែដីបានដាំដំណាំសណ្តែកបាយ	3 ហ.ត	0 ហ.ត	5 ហ.ត
ទិន្នផលជាមធ្យម(ប៉ាន់ស្មាន ត/ហ.ត)	1.5 ត/ហ.ត	- ត/ហ.ត	1.0 ត/ហ.ត
បរិមាណផល(ប៉ាន់ស្មាន តោន)	5 ត	- ត	5 ត
ផ្លែដីបានដាំដំណាំសណ្តែកដី	2 ហ.ត	74 ហ.ត	122 ហ.ត
ទិន្នផលជាមធ្យម(ប៉ាន់ស្មាន ត/ហ.ត)	0.3 ត/ហ.ត	0.8 ត/ហ.ត	1.1 ត/ហ.ត
បរិមាណផល(ប៉ាន់ស្មាន តោន)	1 ត	61 ត	137 ត
ផ្លែដីបានដាំដំណាំដំឡូងមី	26 ហ.ត	38 ហ.ត	58 ហ.ត
ទិន្នផលជាមធ្យម(ប៉ាន់ស្មាន ត/ហ.ត)	3.5 ត/ហ.ត	3.2 ត/ហ.ត	5.1 ត/ហ.ត
បរិមាណផល(ប៉ាន់ស្មាន តោន)	89 ត	123 ត	296 ត
ផ្លែដីបានដាំដំណាំដំឡូងជ្វា	24 ហ.ត	8 ហ.ត	9 ហ.ត
ទិន្នផលជាមធ្យម(ប៉ាន់ស្មាន ត/ហ.ត)	2.6 ត/ហ.ត	0.7 ត/ហ.ត	1.2 ត/ហ.ត
បរិមាណផល(ប៉ាន់ស្មាន តោន)	60 ត	6 ត	11 ត

ប្រភេទដំណាំ	2006	2007	2008
ផ្ទៃដីបានដាំដំណាំ	0 ហិ.ត	0 ហិ.ត	0 ហិ.ត
ទិន្នផលជាមធ្យម(ប៉ាន់ស្មាន ត/ហិ.ត)	- ត/ហិ.ត	- ត/ហិ.ត	- ត/ហិ.ត
បរិមាណផល(ប៉ាន់ស្មាន តោន)	- ត	- ត	- ត

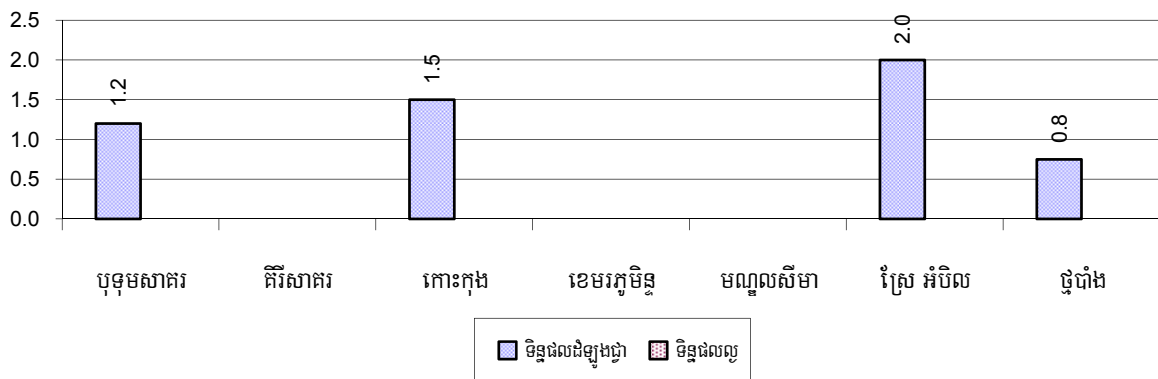
៦.៥.១៨ ទិន្នផលដំណាំពោត សណ្តែកសៀង សណ្តែកបាយ(ត/ធា.ត) តាមស្រុកក្នុងឆ្នាំ២០០៨



៦.៥.១៩ ទិន្នផលដំណាំសណ្តែកដី និងដំឡូងមី(ត/ធា.ត) តាមបណ្តាស្រុកក្នុងឆ្នាំ២០០៨



៦.៥.២០ ទិន្នផលដំណាំល្ងា និងដំឡូងជ្វា(ត/ធា.ត) តាមបណ្តាក្រុងស្រុកក្នុងឆ្នាំ២០០៨



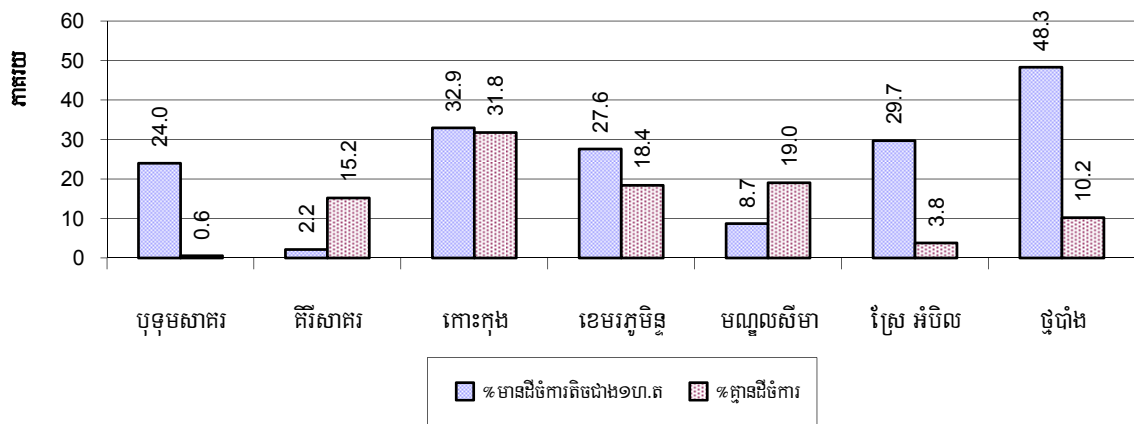
៦.៥.២១ ភាគរយគ្រួសារកសិករមានដីចំការតិចជាង១ហិកតានិងគ្មានដីចំការផ្ទាល់ខ្លួន

បរិយាយ	2006 %	2007 %	2008	
			%	ចំនួន
គ្រួសារដែលធ្វើចំការមានដីចំការតិចជាងមួយហិកតា	10%	27%	24%	499 គ្រួសារ
គ្រួសារដែលធ្វើចំការគ្មានដីចំការផ្ទាល់ខ្លួន	7%	20%	10%	205 គ្រួសារ

សម្គាល់ ១ : គណនាជាភាគរយនៃចំនួនគ្រួសារសរុបដែលមានមុខរបរសំខាន់គឺចំការ ។

សម្គាល់ ២ : ដីចំការគឺមិនមែនដីស្រែ ដូចជាដីដាំដំណាំផ្សេងៗ ។

៦.៥.២២ ភាគរយគ្រួសារកសិករមានដីចំការតិចជាង១ហិកតានិងគ្មានដីចំការផ្ទាល់ខ្លួនតាមស្រុក ឆ្នាំ២០០៨



សម្គាល់: ភាគរយគ្រួសារកសិករមានដីចំការតិចជាងមួយហិកតា និងគ្មានដីចំការ ជាភាគរយធៀបតែជាមួយគ្រួសារប្រកបរបរដំណាំចំការចំបងប៉ុណ្ណោះ មិនមែនធៀបជាមួយគ្រួសារសរុបទាំងអស់ក្នុងក្រុងស្រុកឡើយ ។

៦.៥.២៣ ភាគរយគ្រួសារទិញមីកៅ ឆ្នាំ២០០៦-២០០៨

បរិយាយ	2006 %	2007 %	2008	
			%	ចំនួន
គ្រួសារទិញមីកៅ-ក្របីសរុប	22%	22%	24%	5,456 គ្រួសារ
គ្រួសារទិញមីកៅ-ក្របីជាកំលាំងអូសទាញ	16%	18%	19%	4,327 គ្រួសារ

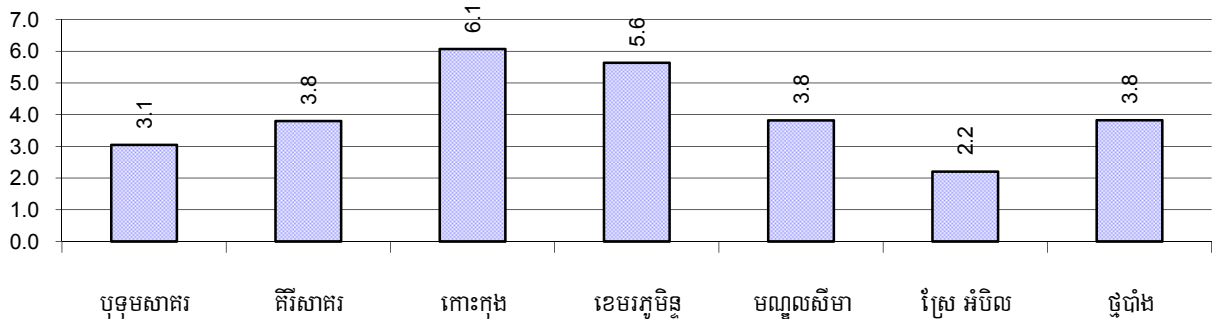
សម្គាល់: ភាគរយគ្រួសារទិញមីកៅ-ក្របី គិតធៀបជាមួយគ្រួសារសរុប ។

៦.៥.២៤ ចំនួនគោ-ក្របីទិញមី ឆ្នាំ២០០៦-២០០៨

បរិយាយ	2006	2007	2008
ចំនួនគោ-ក្របីសរុប	13,836 ក្បាល	14,705 ក្បាល	14,836 ក្បាល
ផលធៀបក្នុង១គ្រួសារជាមធ្យម	2.9 ក្បាល/គ្រួសារ	2.9 ក្បាល/គ្រួសារ	3 ក្បាល/គ្រួសារ

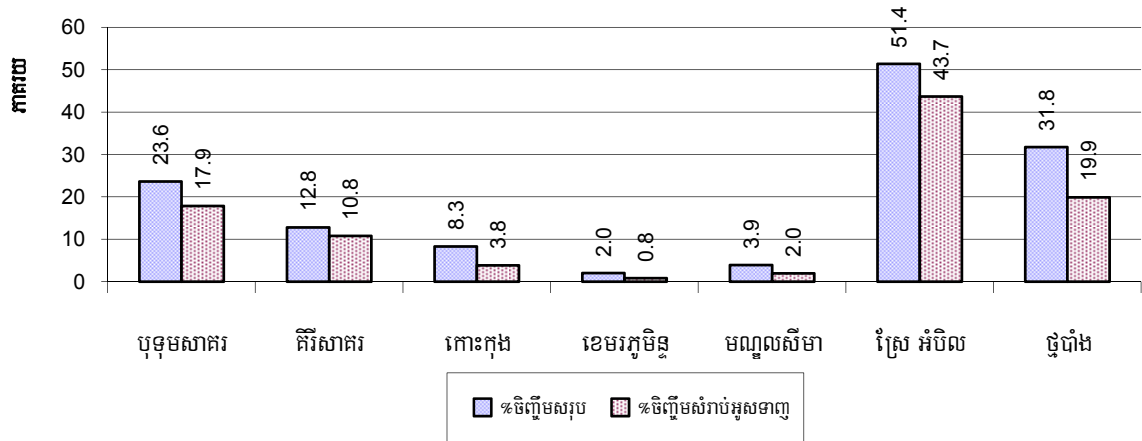
សម្គាល់: ផលធៀបចំនួនគោក្របី ជាមួយនិងគ្រួសារ គិតតែក្នុងរង្វង់គ្រួសារទិញមីកៅ-ក្របីប៉ុណ្ណោះ មិនគិតធៀបនឹងគ្រួសារសរុបឡើយ ។

៦.៥.២៥ ផលធៀបគោ-ក្របីក្នុងមួយគ្រួសារ(ក្បាល/គ្រួសារ) តាមបណ្តាក្រុងស្រុក ក្នុងឆ្នាំ២០០៨



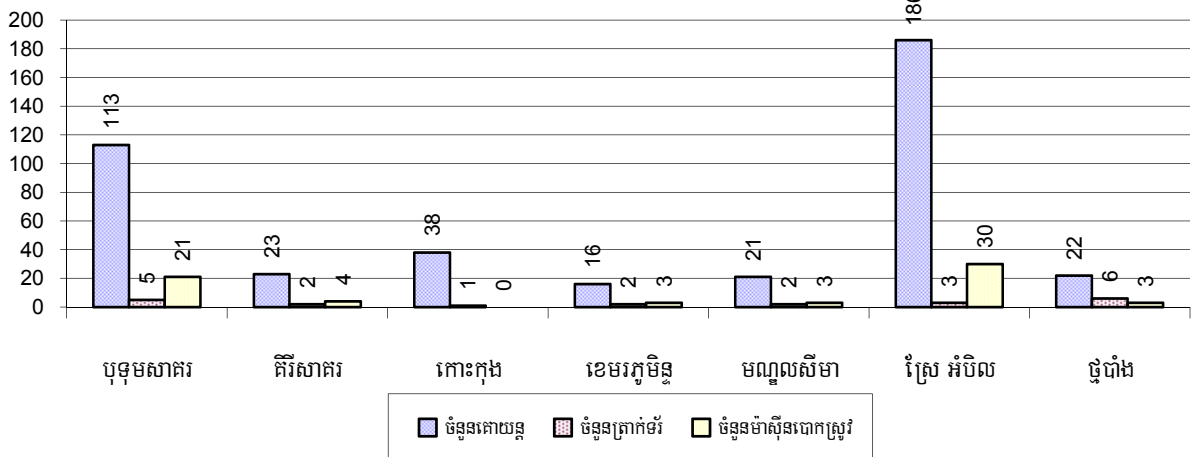
សម្គាល់: ផលធៀបចំនួនគោក្របី ជាមួយនិងគ្រួសារ គិតតែក្នុងរង្វង់គ្រួសារចិញ្ចឹមគោ-ក្របីប៉ុណ្ណោះ មិនគិតធៀបនឹងគ្រួសារសរុបឡើយ ។

៦.៥.២៦ ភាគរយគ្រួសារចិញ្ចឹមគោក្របីសរុប និងចិញ្ចឹមជាកំឡាំងអូសទាញតាមស្រុក ក្នុងឆ្នាំ២០០៨



សម្គាល់: ផលធៀបចំនួនគោក្របី ជាមួយនិងគ្រួសារ គិតតែក្នុងរង្វង់គ្រួសារចិញ្ចឹមគោ-ក្របីប៉ុណ្ណោះ មិនគិតធៀបនឹងគ្រួសារសរុបឡើយ ។

៦.៥.២៧ ចំនួននិងប្រភេទគ្រឿងយន្តកសិកម្មដែលមានប្រើប្រាស់នៅតាមស្រុក ក្នុងឆ្នាំ២០០៨

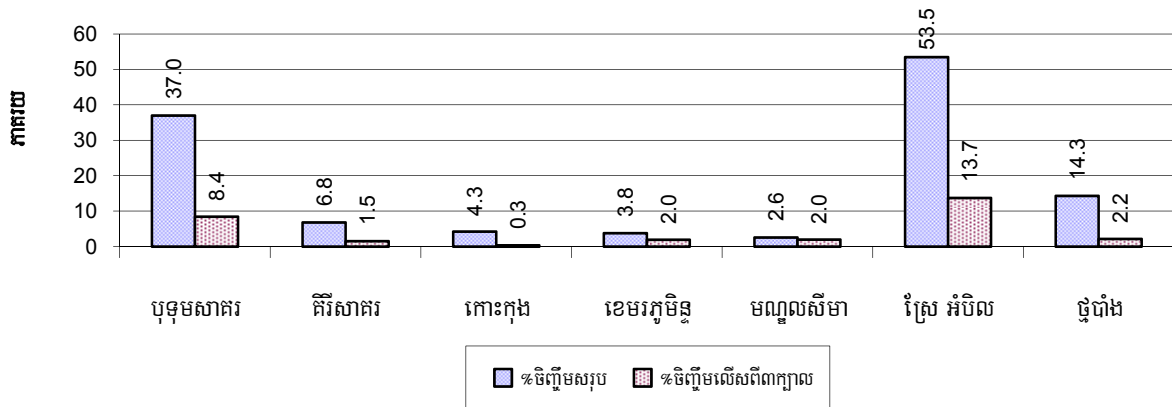


៦.៥.២៨ គ្រួសារចិញ្ចឹមសត្វផ្សេងទៀតជាលក្ខណៈគ្រួសារ ឆ្នាំ២០០៦-២០០៨

បរិយាយ	2006	2007	2008	
	%	%	%	ចំនួន
គ្រួសារចិញ្ចឹមជ្រូកសរុប	30%	27%	25%	5,800 គ្រួសារ
គ្រួសារចិញ្ចឹមជ្រូកលើសពី៣ក្បាល	8%	7%	6%	1,498 គ្រួសារ
គ្រួសារចិញ្ចឹមមាន់សរុប	56%	50%	52%	11,958 គ្រួសារ
គ្រួសារចិញ្ចឹមមាន់មេលើសពី៣ក្បាល	45%	39%	40%	9,292 គ្រួសារ
គ្រួសារចិញ្ចឹមទាសរុប	5%	4%	4%	942 គ្រួសារ
គ្រួសារចិញ្ចឹមទាមេលើសពី៥ក្បាល	3%	3%	3%	697 គ្រួសារ
គ្រួសារចិញ្ចឹមពព-ចៀម	0%	0%	0%	23 គ្រួសារ
គ្រួសារចិញ្ចឹមសេះ	0%	0%	0%	0 គ្រួសារ

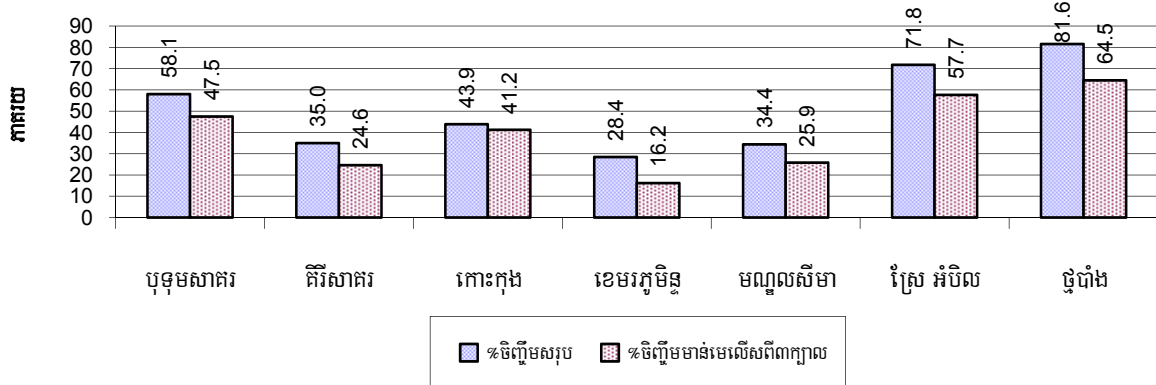
សម្គាល់: ភាគរយគ្រួសារចិញ្ចឹមសត្វគិតធៀបជាមួយគ្រួសារសរុប ។

៦.៥.២៩ ភាគរយគ្រួសារចិញ្ចឹមជ្រូកតាមបណ្តាក្រុងស្រុក ក្នុងឆ្នាំ២០០៨



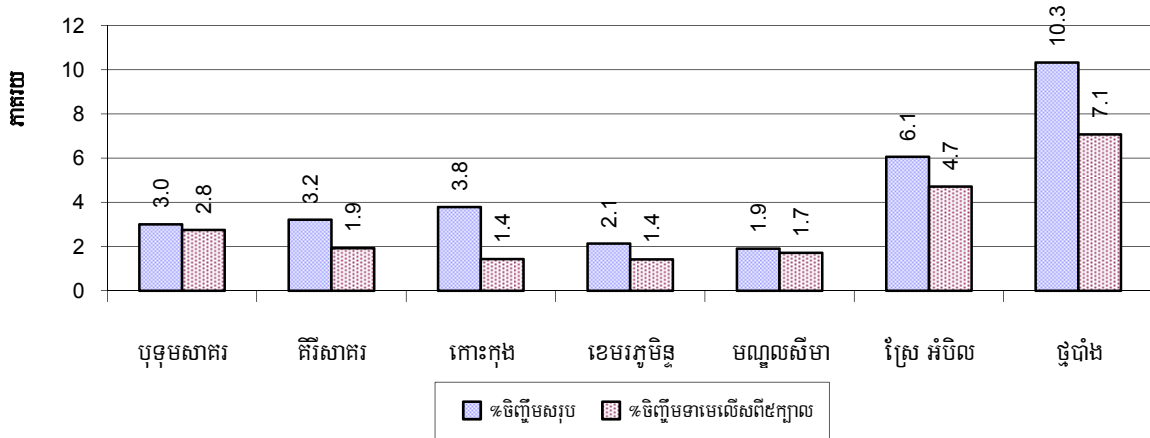
សម្គាល់: ភាគរយគ្រួសារចិញ្ចឹមជ្រូកគិតធៀបជាមួយគ្រួសារសរុបក្នុងស្រុក ។

៦.៥.៣០ ភាគរយគ្រួសារចិញ្ចឹមមាន់តាមបណ្តាក្រុងស្រុក ក្នុងឆ្នាំ២០០៨



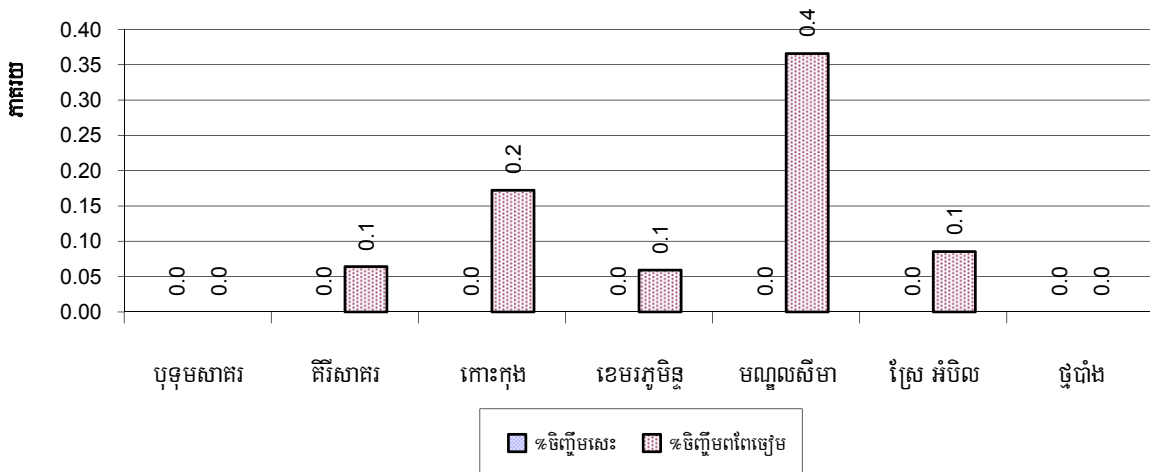
សម្គាល់: ភាគរយគ្រួសារចិញ្ចឹមមាន់គិតធៀបជាមួយគ្រួសារសរុបក្នុងស្រុក ។

៦.៥.៣១ ភាគរយគ្រួសារទិញទំនិញតាមបណ្តាញក្រុងស្រុក ក្នុងឆ្នាំ២០០៨



សម្គាល់: ភាគរយគ្រួសារទិញទំនិញ គិតធៀបជាមួយគ្រួសារសរុបក្នុងស្រុក ។

៦.៥.៣២ ភាគរយគ្រួសារទិញទំនិញសេរី និងពេញលេញ/ច្រើន តាមបណ្តាញក្រុងស្រុក ក្នុងឆ្នាំ២០០៨

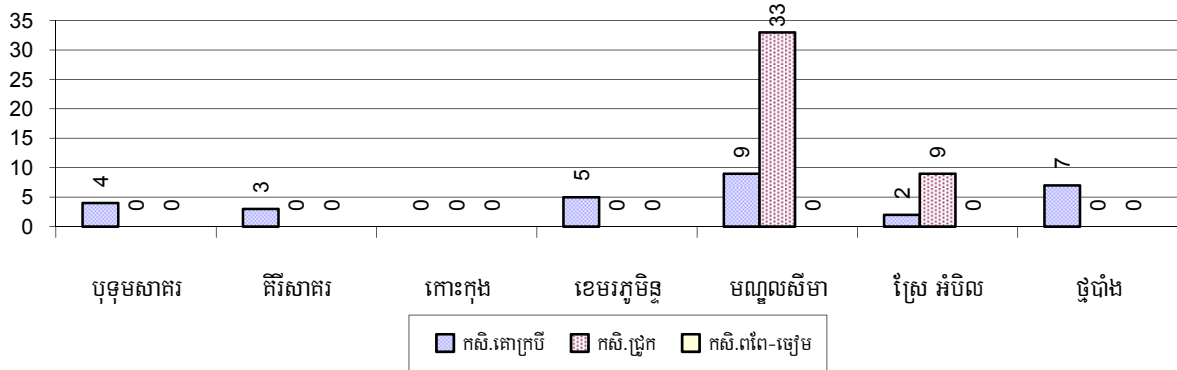


សម្គាល់: ភាគរយគ្រួសារទិញទំនិញសេរី និងពេញលេញ/ច្រើន គិតធៀបជាមួយគ្រួសារសរុប ។

៦.៥.៣៣ ចំនួនកសិដ្ឋានទិញទំនិញសត្វ ឆ្នាំ២០០៦-២០០៨

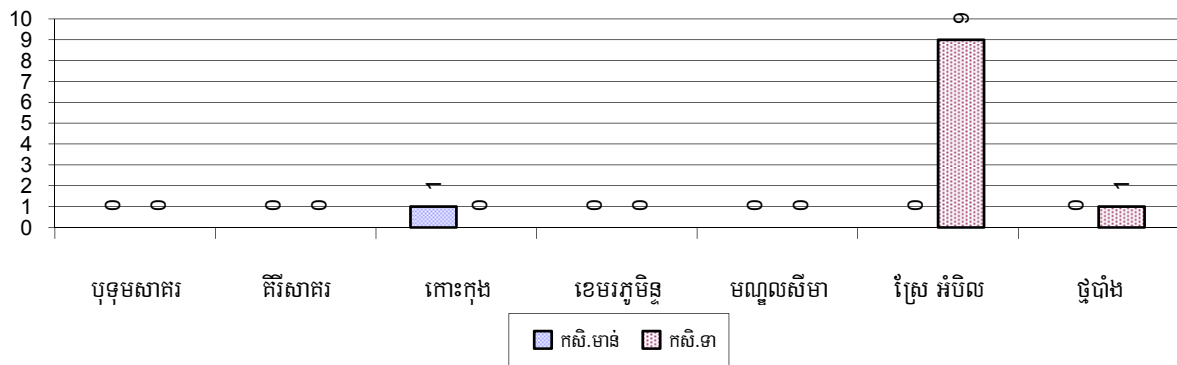
បរិយាយ	2006	2007	2008
ចំនួនកសិដ្ឋានទិញទំនិញគោ-ក្របី	42 កសិដ្ឋាន	34 កសិដ្ឋាន	30 កសិដ្ឋាន
ចំនួនកសិដ្ឋានទិញទំនិញជ្រូក	25 កសិដ្ឋាន	37 កសិដ្ឋាន	42 កសិដ្ឋាន
ចំនួនកសិដ្ឋានទិញទំនិញពពែ-ច្រូម	4 កសិដ្ឋាន	4 កសិដ្ឋាន	0 កសិដ្ឋាន
ចំនួនកសិដ្ឋានទិញទំនិញមាន់	8 កសិដ្ឋាន	15 កសិដ្ឋាន	1 កសិដ្ឋាន
ចំនួនកសិដ្ឋានទិញទំនិញទា	3 កសិដ្ឋាន	7 កសិដ្ឋាន	10 កសិដ្ឋាន

៦.៥.៣៤ ចំនួនកសិដ្ឋានចិញ្ចឹមសត្វ តាមបណ្តាក្រុងស្រុក ក្នុងឆ្នាំ២០០៨



សម្គាល់: ចំនួនកសិដ្ឋាននេះគិតជាកន្លែង ដែលកត់ត្រាដោយមេភូមិ ដោយពុំមានរាប់ចំនួនសត្វជាក់ស្តែងក្នុងកសិដ្ឋាននីមួយៗឡើយ ។

៦.៥.៣៥ ចំនួនកសិដ្ឋានចិញ្ចឹមមាន់និងទាតាមបណ្តាក្រុងស្រុក ក្នុងឆ្នាំ២០០៨



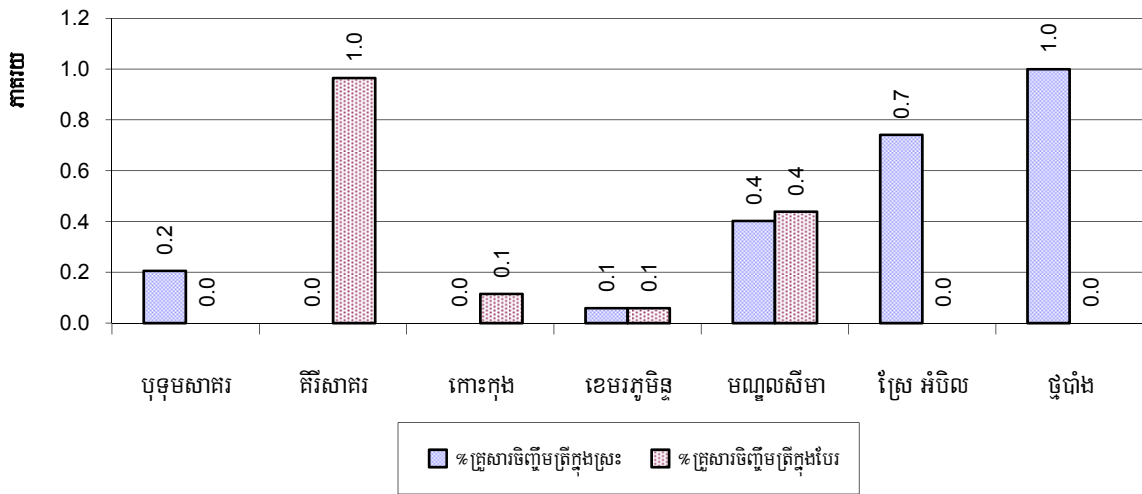
សម្គាល់: ចំនួនកសិដ្ឋាននេះគិតជាកន្លែង ដែលកត់ត្រាដោយមេភូមិ ដោយពុំមានរាប់ចំនួនសត្វជាក់ស្តែងក្នុងកសិដ្ឋាននីមួយៗឡើយ ។

៦.៥.៣៦ គ្រួសារចិញ្ចឹមត្រី ឆ្នាំ២០០៦-២០០៨

បរិយាយ	2006	2007	2008
គ្រួសារចិញ្ចឹមត្រីសរុប	132 គ្រួសារ	137 គ្រួសារ	118 គ្រួសារ
% គ្រួសារចិញ្ចឹមត្រីសរុប	1%	1%	1%
គ្រួសារចិញ្ចឹមត្រីក្នុងស្រះ	83 គ្រួសារ	98 គ្រួសារ	86 គ្រួសារ
% គ្រួសារចិញ្ចឹមត្រីក្នុងស្រះ	0%	0%	0%
ចំនួនស្រះចិញ្ចឹមត្រី	111 ស្រះ	110 ស្រះ	105 ស្រះ
ចំនួនស្រះក្នុងមួយគ្រួសារ	1.3 ស្រះ/គ្រួសារ	1.1 ស្រះ/គ្រួសារ	1.2 ស្រះ/គ្រួសារ
គ្រួសារចិញ្ចឹមត្រីតាមបែ	49 គ្រួសារ	39 គ្រួសារ	32 គ្រួសារ
% គ្រួសារចិញ្ចឹមត្រីតាមបែ	0%	0%	0%
ចំនួនបែចិញ្ចឹមត្រី	84 បែ	64 បែ	100 បែ
ចំនួនបែត្រីក្នុងមួយគ្រួសារ	1.7 បែ/គ្រួសារ	1.6 បែ/គ្រួសារ	3.1 បែ/គ្រួសារ

សម្គាល់: ការប្រៀបធៀប គិតតែក្នុងចំណោមគ្រួសារដែលបានចិញ្ចឹមត្រីប៉ុណ្ណោះ មិនមែនធៀបជាមួយគ្រួសារសរុបឡើយ ។

៦.៥.៣៧ ភាគរយគ្រួសារចិញ្ចឹមត្រីតាមបណ្តាក្រុងស្រុក ក្នុងឆ្នាំ២០០៨



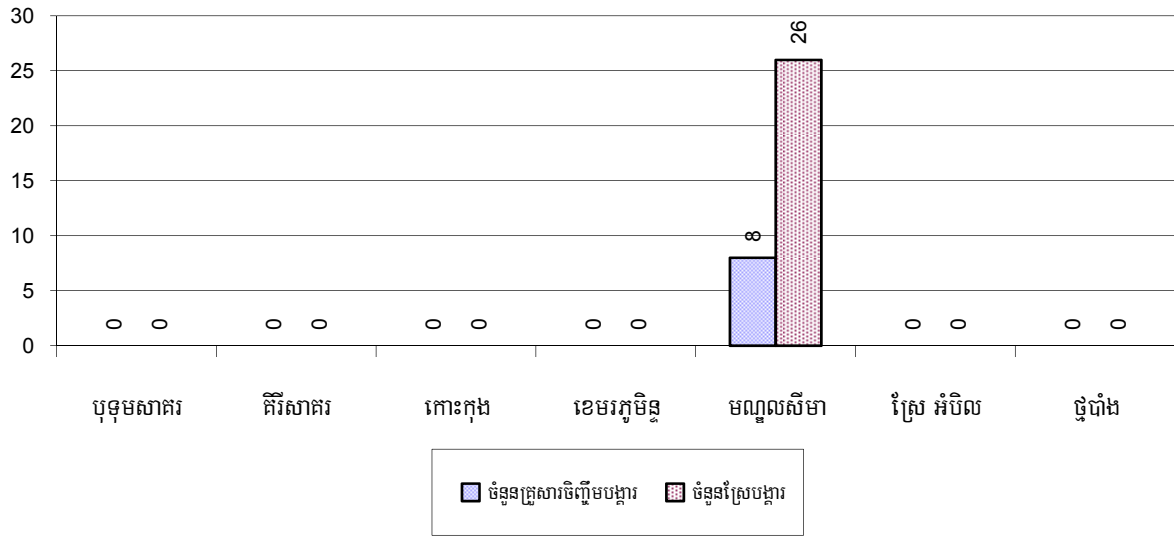
សម្គាល់: ភាគរយគ្រួសារចិញ្ចឹមត្រីគិតធៀបជាមួយគ្រួសារសរុបក្នុងស្រុក ។

៦.៥.៣៨ កសិដ្ឋានចិញ្ចឹមបង្កា ចុង ឆ្នាំ២០០៦-២០០៨

បរិយាយ	2006	2007	2008
គ្រួសារចិញ្ចឹមបង្កា	5 គ្រួសារ	31 គ្រួសារ	8 គ្រួសារ
%គ្រួសារចិញ្ចឹមបង្កា	0%	0%	0%
សរុបក្រឡាផ្ទៃស្រែចិញ្ចឹមបង្កា	5 ស្រះ	30 ស្រះ	26 ស្រះ
គ្រួសារចិញ្ចឹមបង្កា	3 ហ.ត	31 ហ.ត	30 ហ.ត
ក្រឡាផ្ទៃស្រែចិញ្ចឹមបង្កាក្នុង១គ្រួសារ	1 ហ.ត/គ្រួសារ	1 ហ.ត/គ្រួសារ	4 ហ.ត/គ្រួសារ
គ្រួសារចិញ្ចឹមបង្កង	0 គ្រួសារ	0 គ្រួសារ	0 គ្រួសារ
%គ្រួសារចិញ្ចឹមបង្កង	0%	0%	0%
ចំនួនស្រះចិញ្ចឹមបង្កង	0 ស្រះ	0 ស្រះ	0 ស្រះ
ចំនួនស្រះចិញ្ចឹមបង្កងក្នុង១គ្រួសារ	- ស្រះ/គ្រួសារ	- ស្រះ/គ្រួសារ	- ស្រះ/គ្រួសារ
ចំនួនបែចិញ្ចឹមបង្កង	0 បែ	0 បែ	0 បែ
ចំនួនបែចិញ្ចឹមបង្កងក្នុង១គ្រួសារ	0 បែ/គ្រួសារ	0 បែ/គ្រួសារ	0 បែ/គ្រួសារ

សម្គាល់: ការប្រៀបធៀប គិតតែក្នុងចំណោមគ្រួសារដែលបានអនុវត្តវិវារវិប្បកម្មប៉ុណ្ណោះ មិនមែនធៀបជាមួយគ្រួសារសរុបឡើយ ។

៦.៥.៣៩ ចំនួនគ្រួសារចិញ្ចឹមបង្ការ និងចំនួនស្រែបង្ការតាមបណ្តាញសង្កាត់ ក្នុងឆ្នាំ២០០៨



៦.៥.៤០ ចំនួនគ្រួសារចិញ្ចឹមបង្ការ និងចំនួនស្រែនិងដីចិញ្ចឹមបង្ការតាមបណ្តាក្រុងស្រុក ក្នុងឆ្នាំ២០០៨

គ្មានទិន្នន័យសម្រាប់ក្រាភិចនេះទេ ។

៧. ផ្នែកសង្គមកិច្ច

៧.១ ការអប់រំ

៧.១.១ កម្រិតមត្តេយ្យសិក្សាក្នុងខេត្ត ឆ្នាំ២០០៦-២០០៨

បរិយាយ	2006	2007	2008
ចំនួនកន្លែងមត្តេយ្យសហគមន៍	1 សាលា	5 សាលា	6 សាលា
ចំនួនបន្ទប់រៀនមត្តេយ្យសហគមន៍	1 បន្ទប់	13 បន្ទប់	14 បន្ទប់
ចំនួនថ្នាក់រៀនមត្តេយ្យសហគមន៍	1 ថ្នាក់	13 ថ្នាក់	14 ថ្នាក់
ចំនួនគ្រូបង្រៀនមត្តេយ្យសហគមន៍	4 នាក់	19 នាក់	15 នាក់
ចំនួនគ្រូបង្រៀនស្រីមត្តេយ្យសហគមន៍	1 ស្រី	10 ស្រី	11 ស្រី
ចំនួនសាលាមត្តេយ្យរដ្ឋនិងឯកជន	9 សាលា	13 សាលា	13 សាលា
ចំនួនបន្ទប់រៀនមត្តេយ្យរដ្ឋនិងឯកជន	15 បន្ទប់	20 បន្ទប់	19 បន្ទប់
ចំនួនថ្នាក់រៀនមត្តេយ្យរដ្ឋនិងឯកជន	18 ថ្នាក់	20 ថ្នាក់	19 ថ្នាក់
ចំនួនគ្រូបង្រៀនមត្តេយ្យរដ្ឋនិងឯកជន	20 នាក់	20 នាក់	23 នាក់
ចំនួនគ្រូបង្រៀនស្រីមត្តេយ្យរដ្ឋនិងឯកជន	17 ស្រី	16 ស្រី	19 ស្រី

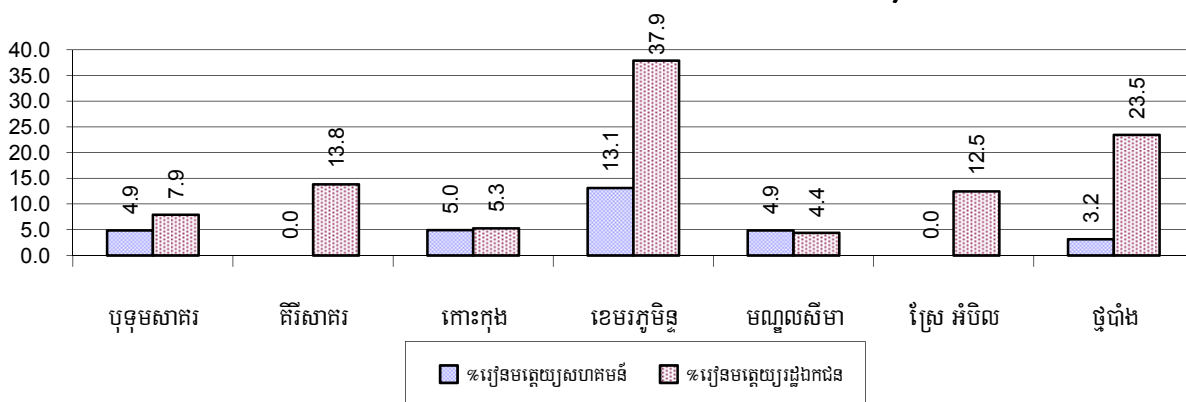
៧.១.២ ភាគរយកុមារចុះឈ្មោះចូលរៀនកម្រិតមត្តេយ្យសិក្សា ឆ្នាំ២០០៦-២០០៨

តារាងនេះបង្ហាញពីភាគរយនៃកុមារសរុបអាយុ៣-៥ឆ្នាំចូលរៀនសាលាមត្តេយ្យ

បរិយាយ	2006	2007	2008	
	%	%	%	ចំនួន
កុមារសរុបអាយុ៣-៥ឆ្នាំចូលរៀនថ្នាក់មត្តេយ្យ (ទាំងអស់)	15%	17%	21%	2,025 នាក់
កុមារអាយុ៣-៥ឆ្នាំចូលរៀនថ្នាក់មត្តេយ្យសហគមន៍	3%	3%	5%	448 នាក់
កុមារអាយុ៣-៥ឆ្នាំចូលរៀនថ្នាក់មត្តេយ្យរដ្ឋនិងឯកជន	13%	14%	17%	1,577 នាក់

សម្គាល់: ផលធៀបគិតជាមួយក្រុមអាយុសរុប ។

៧.១.៣ ភាគរយកុមារអាយុ៣-៥ឆ្នាំចូលរៀនសាលាមត្តេយ្យតាមបណ្តាក្រុងស្រុក ក្នុងឆ្នាំ២០០៨



៧.១.៤ ស្ថានភាពកម្រិតសិក្សាសរុបជាមូលដ្ឋានរយៈពេល៩ឆ្នាំ ២០០៦-២០០៨

សាលាបឋមសិក្សា

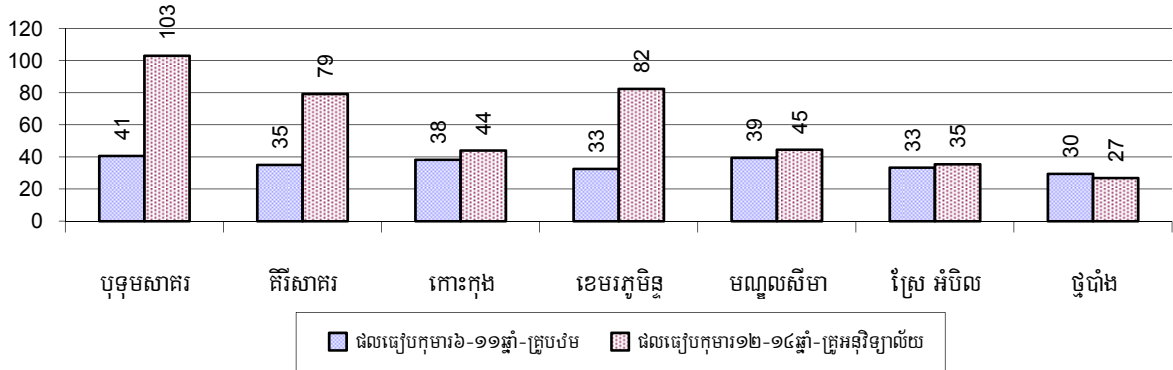
បរិយាយ	2006	2007	2008
ចំនួនសាលាកម្រិតបឋមសិក្សា	74 សាលា	78 សាលា	87 សាលា
ចំនួនបន្ទប់រៀនកម្រិតបឋមសិក្សា	346 បន្ទប់	356 បន្ទប់	385 បន្ទប់
ចំនួនថ្នាក់រៀនកម្រិតបឋមសិក្សា	546 ថ្នាក់	562 ថ្នាក់	591 ថ្នាក់
ចំនួនគ្រូបង្រៀនកម្រិតបឋមសិក្សា	465 នាក់	500 នាក់	498 នាក់
ផលធៀបកុមារអាយុ៦ទៅ១១ឆ្នាំធៀបនឹងចំនួនសាលា	246	233	202
ផលធៀបកុមារអាយុ៦ទៅ១១ឆ្នាំធៀបនឹងចំនួនបន្ទប់រៀន	53	51	46
ផលធៀបកុមារអាយុ៦ទៅ១១ឆ្នាំធៀបនឹងចំនួនថ្នាក់រៀន	33	32	30
ផលធៀបកុមារអាយុ៦ទៅ១១ឆ្នាំធៀបនឹងចំនួនគ្រូបង្រៀន	39	36	35

សម្គាល់: តាមនិយាមអប់រំ កុមារអាយុ៦ទៅ១១ឆ្នាំ ត្រូវរៀននៅបឋមសិក្សា និងចាប់ពី១២ទៅ១៤ ឆ្នាំ គឺរៀននៅអនុវិទ្យាល័យ ប៉ុន្តែ តាមសភាព ជាក់ស្តែងនៅ មូលដ្ឋានមួយចំនួនចន្លោះអាយុនេះអាចមានការប្រែប្រួលខ្លះ ។

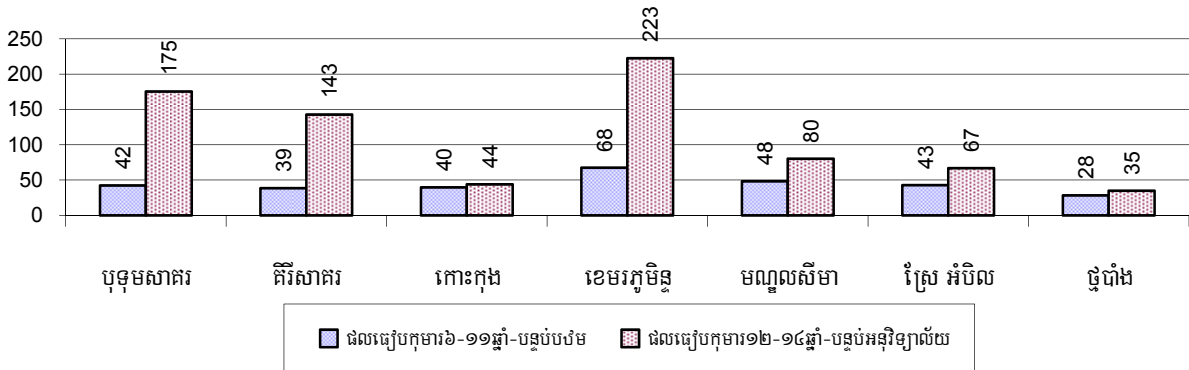
សាលាអនុវិទ្យាល័យ

បរិយាយ	2006	2007	2008
ចំនួនសាលាកម្រិតអនុវិទ្យាល័យ	13 សាលា	15 សាលា	20 សាលា
ចំនួនបន្ទប់រៀនកម្រិតអនុវិទ្យាល័យ	79 បន្ទប់	83 បន្ទប់	109 បន្ទប់
ចំនួនថ្នាក់រៀនកម្រិតអនុវិទ្យាល័យ	86 ថ្នាក់	70 ថ្នាក់	89 ថ្នាក់
ចំនួនគ្រូបង្រៀនកម្រិតអនុវិទ្យាល័យ	152 នាក់	147 នាក់	191 នាក់
ផលធៀបកុមារអាយុ១២ទៅ១៤ឆ្នាំធៀបនឹងចំនួនសាលា	784	660	493
ផលធៀបកុមារអាយុ១២ទៅ១៤ឆ្នាំធៀបនឹងបន្ទប់រៀន	129	119	90
ផលធៀបកុមារអាយុ១២ទៅ១៤ឆ្នាំធៀបនឹងចំនួនថ្នាក់រៀន	119	142	111
ផលធៀបកុមារអាយុ១២ទៅ១៤ឆ្នាំធៀបនឹងចំនួនគ្រូបង្រៀន	67	67	52

៧.១.៥ ផលធៀបកុមារ ៦-១១ឆ្នាំ និង១២-១៤ឆ្នាំ ជាមួយចំនួនគ្រូបង្រៀនតាមស្រុក ឆ្នាំ២០០៨



៧.១.៦ ផលធៀបកុមារ ៦-១១ឆ្នាំ និង១២-១៤ឆ្នាំ ជាមួយចំនួនបន្ទប់ស្រុកតាមស្រុក ឆ្នាំ២០០៨



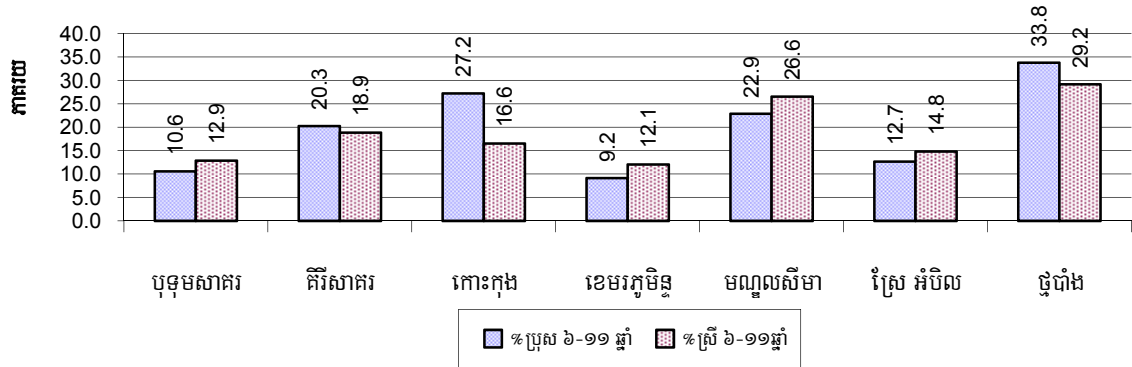
៧.១.៧ ស្ថានភាពកុមារចុះឈ្មោះចូលរៀនកម្រិតបឋមសិក្សា ឆ្នាំ២០០៦-២០០៨

បរិយាយ	2006	2007	2008	
	%	%	%	ចំនួន
កុមារសរុបអាយុពី៦-១១ឆ្នាំទាំងអស់	16%	15%	15%	17,532 នាក់
កុមារអាយុពី៦-១១ឆ្នាំកំពុងរៀន	79%	73%	84%	14,769 នាក់
កុមារអាយុពី៦-១១ឆ្នាំមិនទៅរៀន	21%	27%	16%	2,763 នាក់
កុមារិសរុបអាយុពី៦-១១ឆ្នាំទាំងអស់	15%	15%	15%	8,784 នាក់
កុមារិអាយុពី៦-១១ឆ្នាំកំពុងរៀន	78%	71%	84%	7,349 នាក់
កុមារិអាយុពី៦-១១ឆ្នាំមិនទៅរៀន	22%	29%	16%	1,435 នាក់
កុមារាសរុបអាយុពី៦-១១ឆ្នាំទាំងអស់	16%	15%	15%	8,748 នាក់
កុមារាអាយុពី៦-១១ឆ្នាំកំពុងរៀន	80%	74%	85%	7,420 នាក់
កុមារាអាយុពី៦-១១ឆ្នាំមិនទៅរៀន	20%	26%	15%	1,328 នាក់

សម្គាល់៖ ភាគរយគណនាផ្អែកលើមូលដ្ឋាននៃចំនួនក្មេងក្រុមអាយុ៦-១១ឆ្នាំ សរុប សម្រាប់ជូរទី៣ និងសម្រាប់កុមារា-កុមារិ សរុប អាយុ៦-១១ឆ្នាំ ។

សម្គាល់២៖ ចំនួនកុមារិ កុមារា អាយុ៦-១១ឆ្នាំ កំពុងរៀន និងមិនទៅរៀននៅបឋមសិក្សា គិតធៀបតែជាមួយកុមារសរុបក្នុងក្រុមអាយុ ៦-១១ឆ្នាំ ប៉ុណ្ណោះ ដើម្បីអោយដឹងថាក្នុងចំណោមកុមារ៦-១១ឆ្នាំទាំងនោះ មានប៉ុន្មាន ភាគរយដែលកំពុងរៀន និងប៉ុន្មានភាគរយទៀតមិនទៅ (ស្រីប៉ុន្មាន ប្រុស ប៉ុន្មាន) ។

៧.១.៨ ភាគរយកុមារអាយុ ៦-១១ ឆ្នាំមិនទៅរៀនតាមបណ្ណាក្រុងស្រុក ក្នុងឆ្នាំ២០០៨



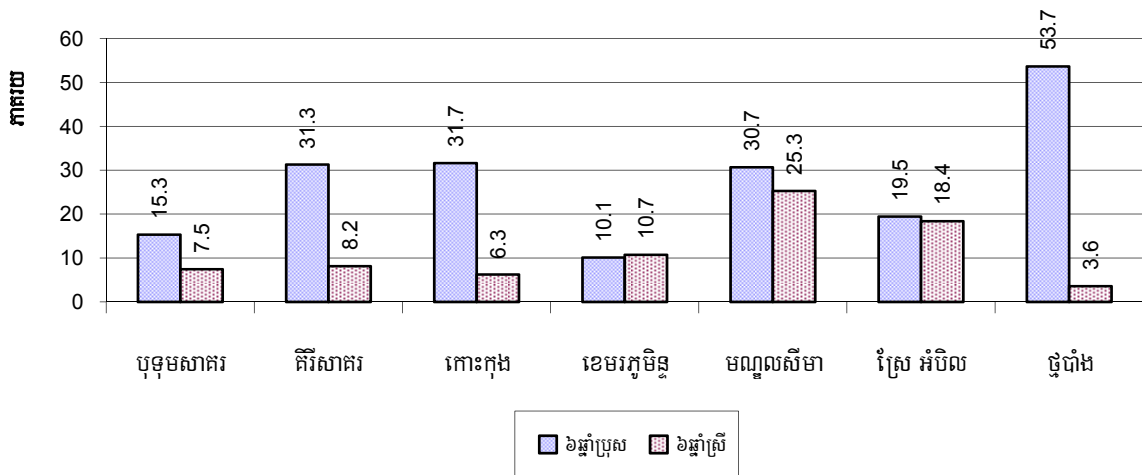
សម្គាល់: ភាគរយគណនាផ្អែកលើមូលដ្ឋាននៃចំនួនក្មេងក្រុមអាយុ៦-១១ឆ្នាំ សរុបក្នុងឃុំសង្កាត់

៧.១.៩ ស្ថានភាពកុមារអាយុ៦ឆ្នាំបានចូលរៀន ឆ្នាំ២០០៦-២០០៨

បរិយាយ	2006	2007	2008	
	%	%	%	ចំនួន
កុមារសរុបអាយុពី ៦ ឆ្នាំទាំងអស់	4%	4%	4%	4,509 នាក់
កុមារអាយុពី ៦ ឆ្នាំកំពុងរៀន	75%	63%	75%	3,397 នាក់
កុមារអាយុពី ៦ ឆ្នាំមិនទៅរៀន	25%	37%	25%	1,112 នាក់

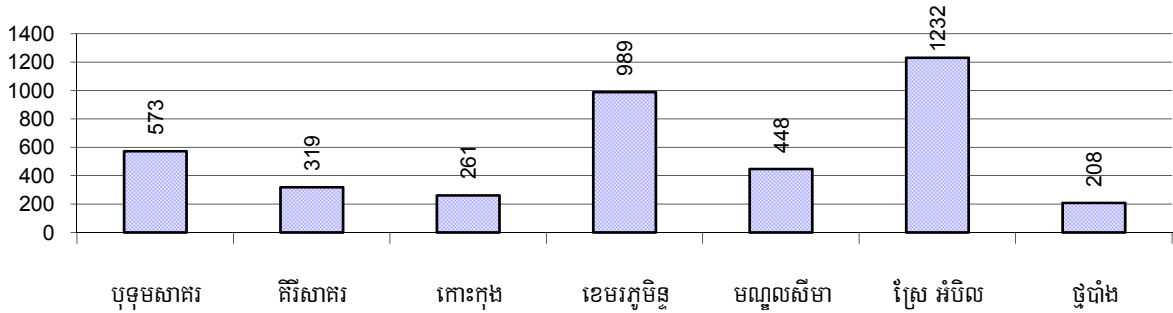
សម្គាល់: ជួរទី១គណនាជាភាគរយនៃប្រជាជនសរុប ។ ជួរទី២ និងទី៣ គណនាជាភាគរយនៃចំនួនកុមារអាយុ៦ឆ្នាំសរុប ។

៧.១.១០ ភាគរយកុមារានិងកុមារីគ្រប់អាយុ៦ឆ្នាំមិនទាន់បានចុះឈ្មោះចូលរៀនតាមស្រុក ក្នុងឆ្នាំ២០០៨



សម្គាល់: គណនាគិតជាភាគរយនៃកុមារអាយុ៦ឆ្នាំសរុប ។

៧.១.១១ ចំនួនកុមារអាយុ៥ឆ្នាំតាមក្រុងស្រុកនីមួយៗ ក្នុងឆ្នាំ២០០៨

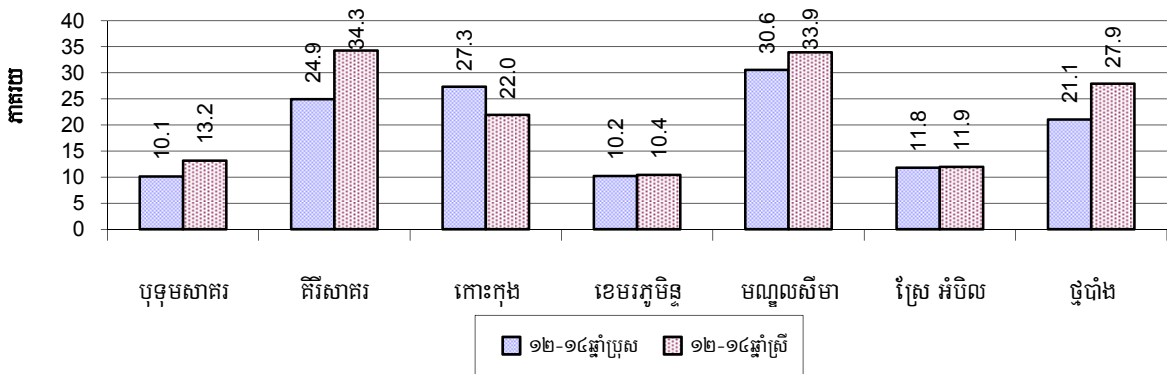


៧.១.១២ ស្ថានភាពកុមារចូលរៀនកម្រិតអនុវិទ្យាល័យ ឆ្នាំ២០០៦-២០០៨

បរិយាយ	2006 %	2007 %	2008	
			%	ចំនួន
កុមារសរុបអាយុ១២-១៤ឆ្នាំ	9%	8%	8%	9,854 នាក់
កុមារអាយុ១២-១៤ឆ្នាំកំពុងរៀន	75%	73%	83%	8,225 នាក់
កុមារអាយុ១២-១៤ឆ្នាំមិនទៅរៀន	25%	27%	17%	1,629 នាក់
កុមារីសរុបអាយុ១២-១៤ឆ្នាំ	9%	8%	9%	4,951 នាក់
កុមារីអាយុ១២-១៤ឆ្នាំកំពុងរៀន	74%	71%	83%	4,102 នាក់
កុមារីអាយុ១២-១៤ឆ្នាំមិនទៅរៀន	26%	29%	17%	849 នាក់
កុមារាសរុបអាយុ១២-១៤ឆ្នាំ	9%	8%	8%	4,903 នាក់
កុមារាអាយុ១២-១៤ឆ្នាំកំពុងរៀន	76%	74%	84%	4,123 នាក់
កុមារាអាយុ១២-១៤ឆ្នាំមិនទៅរៀន	24%	26%	16%	780 នាក់

សម្គាល់: ភាគរយកុមារសរុប កុមារី កុមារា អាយុ១២-១៤ឆ្នាំ កំពុងរៀន និងមិនទៅរៀន នៅអនុវិទ្យាល័យ គិតធៀបតែជាមួយ កុមារសរុបក្នុងក្រុម អាយុ ១២-១៤ឆ្នាំប៉ុណ្ណោះ ដើម្បីអោយដឹងថា ក្នុងចំណោមកុមារ១២-១៤ឆ្នាំ ទាំងនោះ មានប៉ុន្មាន ភាគរយដែលកំពុងរៀន និងប៉ុន្មានភាគរយ ទៀតមិនទៅរៀន (ស្រីប៉ុន្មាន ប្រុសប៉ុន្មាន) ។ លើកលែងតែជូរទិសនៃផ្នែកនីមួយៗ ដែលគណនាតាមមូលដ្ឋាននៃកុមារសរុប ។

៧.១.១៣ ភាគរយកុមារានិងកុមារីអាយុ ១២-១៤ ឆ្នាំមិនទៅរៀនតាមបណ្តាក្រុងស្រុក ក្នុងឆ្នាំ២០០៨



សម្គាល់: គណនា គិតជាភាគរយនៃកុមារអាយុ ១២-១៤ឆ្នាំសរុបក្នុងឃុំសង្កាត់នីមួយៗ ។

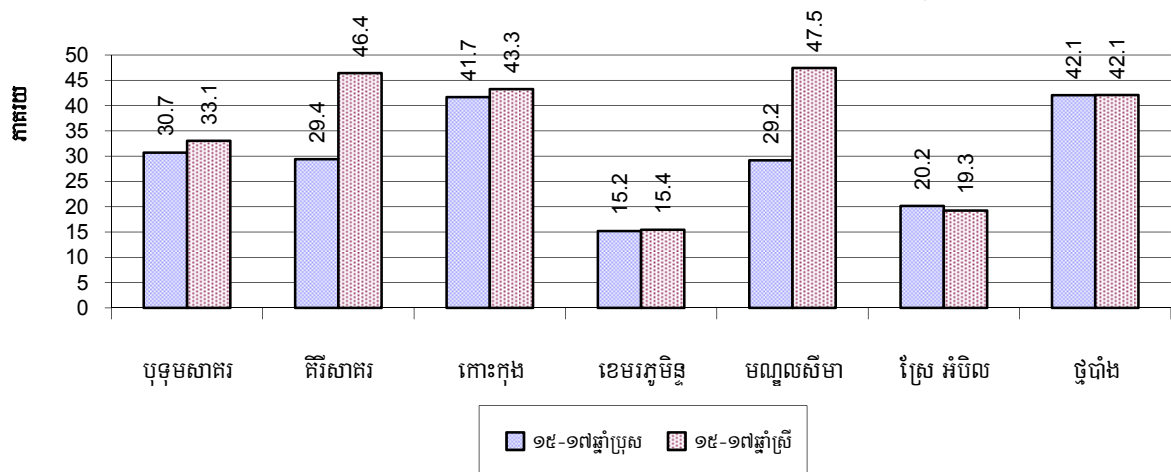
៧.១.១៤ ស្ថានភាពកម្រិតសិក្សាវិទ្យាល័យ ឆ្នាំ២០០៦-២០០៨

បរិយាយ	2006	2007	2008
ចំនួនសាលាកម្រិតវិទ្យាល័យ	2 សាលា	3 សាលា	4 សាលា
ចំនួនបន្ទប់រៀនកម្រិតវិទ្យាល័យ	19 បន្ទប់	29 បន្ទប់	44 បន្ទប់
ចំនួនថ្នាក់រៀនកម្រិតវិទ្យាល័យ	19 ថ្នាក់	43 ថ្នាក់	57 ថ្នាក់
ចំនួនគ្រូបង្រៀនកម្រិតវិទ្យាល័យ	33 នាក់	81 នាក់	103 នាក់
ផលធៀបយុវជនអាយុ១៥ទៅ១៧ឆ្នាំធៀបនឹងចំនួនសាលា	5,013	3,335	2,431
ផលធៀបយុវជនអាយុ១៥ទៅ១៧ឆ្នាំធៀបនឹងចំនួនបន្ទប់រៀន	528	345	221
ផលធៀបយុវជនអាយុ១៥ទៅ១៧ឆ្នាំធៀបនឹងចំនួនថ្នាក់រៀន	528	233	171
ផលធៀបយុវជនអាយុ១៥ទៅ១៧ឆ្នាំធៀបនឹងចំនួនគ្រូបង្រៀន	304	124	94

៧.១.១៥ ស្ថានភាពយុវជនអាយុ១៥-១៧ឆ្នាំចុះឈ្មោះចូលរៀន ឆ្នាំ២០០៦-២០០៨

បរិយាយ	2006	2007	2008
ចំនួនយុវជនអាយុ១៥-១៧ឆ្នាំ	10,025 នាក់	10,005 នាក់	9,724 នាក់
ចំនួនយុវជនអាយុ១៥-១៧ឆ្នាំមិនបានទៅរៀន	4,168 នាក់	4,260 នាក់	2,604 នាក់
ភាគរយយុវជនអាយុ១៥-១៧ឆ្នាំមិនបានទៅរៀន	42%	43%	27%

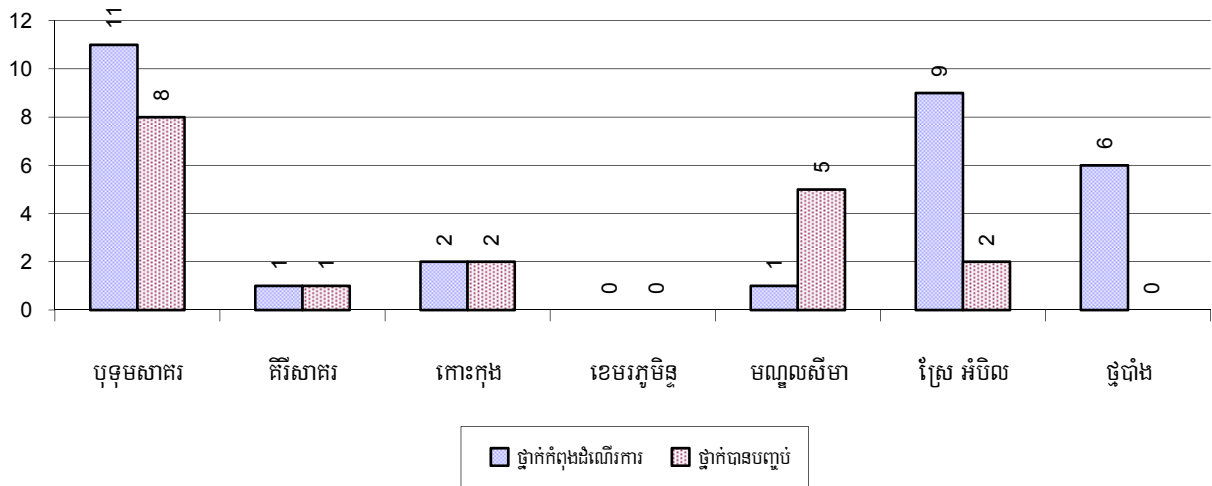
៧.១.១៦ ភាគរយយុវជនអាយុ១៥-១៧ឆ្នាំមិនបានទៅរៀន តាមបណ្តាក្រុងស្រុក ក្នុងឆ្នាំ២០០៨



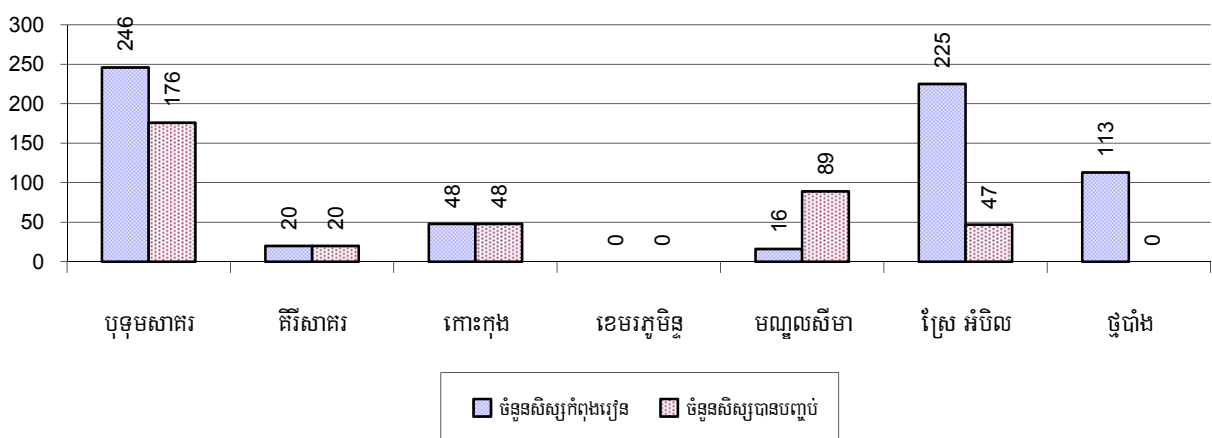
៧.១.១៧ ថ្នាក់អក្ខរកម្ម ឆ្នាំ២០០៨

កម្មវិធីអក្ខរកម្ម	រៀបចំដោយ:		កម្មវិធីផ្សេងៗ	សរុប
	មន្ទីរអប់រំ	អង្គការ		
ថ្នាក់អក្ខរកម្មកំពុងដំណើរការ	19 ថ្នាក់	11 ថ្នាក់	0 ថ្នាក់	30 ថ្នាក់
ចំនួនសិស្សអក្ខរកម្មកំពុងរៀន	422 នាក់	246 នាក់	0 នាក់	668 នាក់
ថ្នាក់អក្ខរកម្មបានបញ្ចប់	10 ថ្នាក់	8 ថ្នាក់	0 ថ្នាក់	18 ថ្នាក់
ចំនួនសិស្សអក្ខរកម្មបានបញ្ចប់	215 នាក់	165 នាក់	0 នាក់	380 នាក់
ចំនួនសិស្សអក្ខរកម្មបានបញ្ចប់ដោយប្រឡងជាប់	208 នាក់	165 នាក់	0 នាក់	373 នាក់

៧.១.១៨ ចំនួនថ្នាក់អក្ខរកម្មកំពុងដំណើរការនិងបានបញ្ចប់តាមបណ្តាក្រុងស្រុក ក្នុងឆ្នាំ២០០៨



៧.១.១៩ ចំនួនសិស្សថ្នាក់អក្ខរកម្មកំពុងដំណើរការនិងបានបញ្ចប់តាមបណ្តាក្រុងស្រុក ក្នុងឆ្នាំ២០០៨

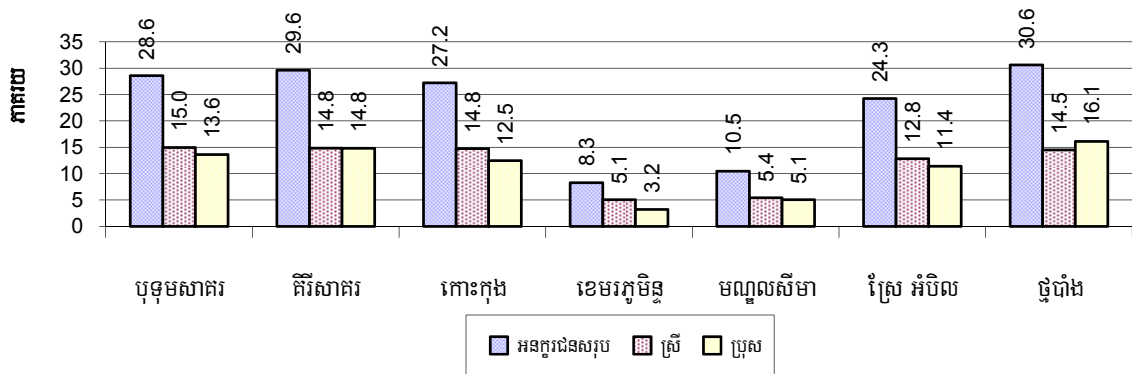


៧.១.២០ ភាគរយអ្នកមិនចេះអក្សរក្នុងចន្លោះអាយុ១៥-៦០ឆ្នាំ ក្នុងឆ្នាំ២០០៦-២០០៨

ស្ថានភាពអនកូរជន	2006	2007	2008	
	%	%	%	ចំនួន
អ្នកមិនចេះអក្សរសរុបអាយុពី១៥-៦០ឆ្នាំ	21%	20%	20%	14,048 នាក់
ស្ត្រីមិនចេះអក្សរអាយុពី១៥-៦០ឆ្នាំ	11%	11%	11%	7,448 នាក់
អ្នកមិនចេះអក្សរសរុបអាយុពី១៥-១៧ឆ្នាំ	12%	10%	11%	1,043 នាក់
ស្ត្រីមិនចេះអក្សរអាយុពី១៥-១៧ឆ្នាំ	6%	5%	5%	481 នាក់
អ្នកមិនចេះអក្សរសរុបអាយុពី១៨-២៤ឆ្នាំ	20%	16%	16%	2,537 នាក់
ស្ត្រីមិនចេះអក្សរអាយុពី១៨-២៤ឆ្នាំ	10%	9%	8%	1,327 នាក់
អ្នកមិនចេះអក្សរសរុបអាយុពី២៥-៦០ឆ្នាំ	24%	24%	24%	10,468 នាក់
ស្ត្រីមិនចេះអក្សរអាយុពី២៥-៦០ឆ្នាំ	13%	13%	13%	5,640 នាក់

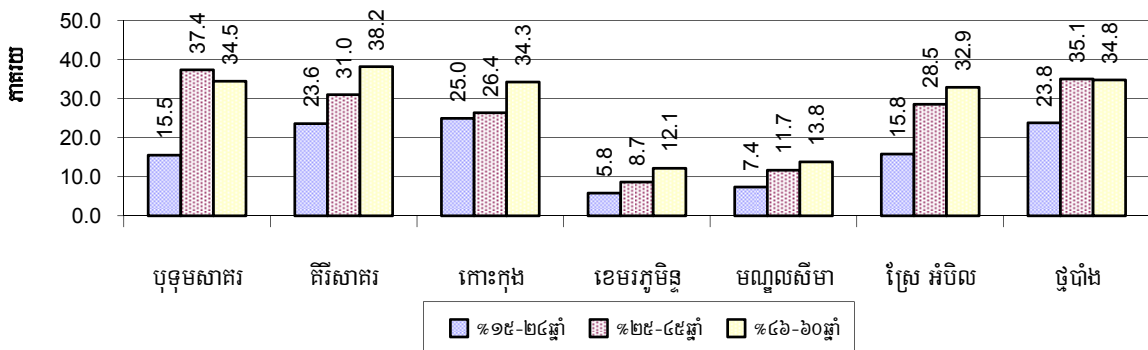
សម្គាល់: ភាគរយធៀបជាមួយចំនួនមនុស្សតាមក្រុមអាយុនីមួយៗ មិនមែនធៀបជាមួយប្រជាជនសរុបឡើយ ។

៧.១.២១ ភាគរយអ្នកមិនចេះអក្សរសរុបក្នុងចំណោមអាយុពី១៥-៦០ឆ្នាំ តាមស្រុក ក្នុងឆ្នាំ២០០៨



សម្គាល់: គិតជាភាគរយនៃចំនួនប្រជាជនសរុបតាមក្រុមអាយុ ។

៧.១.២២ ភាគរយអនកូរជនសរុបតាមក្រុមអាយុពី១៥-២៤ឆ្នាំ ពី២៥-៤៥ឆ្នាំ និង ពី៤៦-៦០ឆ្នាំ តាមស្រុក ក្នុងឆ្នាំ២០០៨



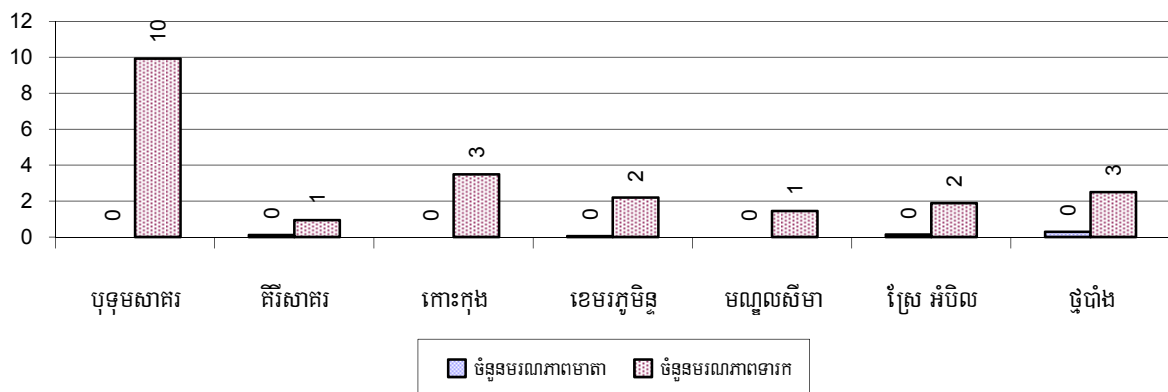
សម្គាល់: គិតភាគរយអនកូរជនតាមក្រុមអាយុនៃចំនួនប្រជាជនក្នុងក្រុមអាយុនោះ ។

៧.២ ផ្នែកសុខាភិបាល

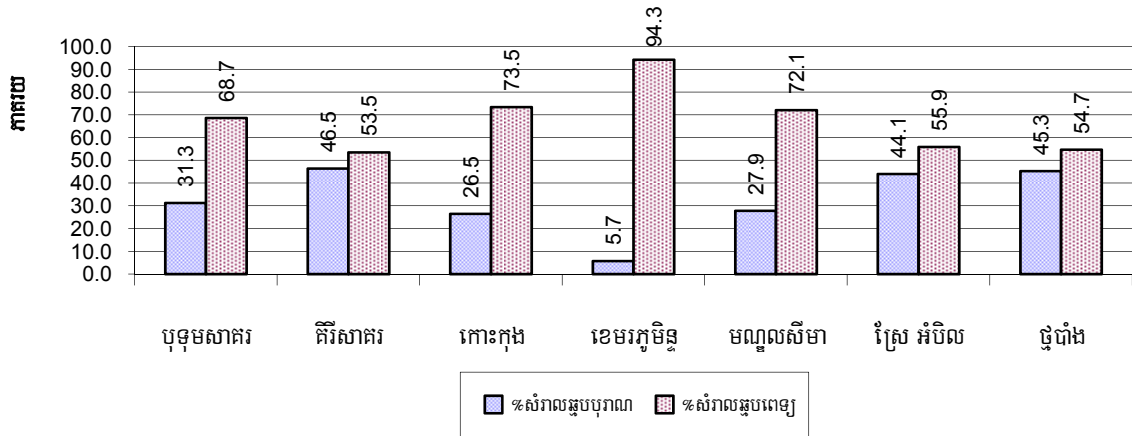
៧.២.១ ស្ថានភាពសុខភាពស្ត្រី និងកុមារ ឆ្នាំ២០០៦-២០០៨

បរិយាយ	2006	2007	2008
ចំនួនស្ត្រីបានសម្រាលកូនក្នុងឆ្នាំ	2,357 គ្រួសារ	1,725 គ្រួសារ	1,746 គ្រួសារ
ចំនួនស្ត្រីដែលសម្រាលកូនដោយឆ្លបបុរាណ	882 នាក់	740 នាក់	567 នាក់
ភាគរយស្ត្រីដែលសម្រាលកូនដោយឆ្លបបុរាណ	37 %	43 %	32 %
ចំនួនស្ត្រីដែលសម្រាលកូនដោយពេទ្យឆ្លប	1,475 នាក់	985 នាក់	1,179 នាក់
ភាគរយស្ត្រីដែលសម្រាលកូនដោយពេទ្យឆ្លប	63 %	57 %	68 %
ចំនួនមរណភាពមាតាក្រោយពេលសម្រាលកូន (0-១ខែ)	8 នាក់	19 នាក់	9 នាក់
អត្រាមរណភាពមាតាក្រោយពេលសម្រាល(0-១ខែ)ក្នុង១០០.០០០កំណើត	339	1,101	515
ចំនួនទារកបានកើតក្នុងឆ្នាំ	1,888 នាក់	1,781 នាក់	1,771 នាក់
ចំនួនមរណភាពទារកអាយុពី០-១ខែ	45 នាក់	60 នាក់	32 នាក់
អត្រាមរណភាពទារកអាយុពី០-១ខែ ក្នុង១០០០ កំណើតរស់	24	34	18
ចំនួនមរណភាពកុមារអាយុពី៥ឆ្នាំចុះ	68 នាក់	44 នាក់	39 នាក់
ចំនួនកុមារអាយុពី៩-១២ខែក្នុងឆ្នាំ	1,188 នាក់	1,057 នាក់	1,081 នាក់
ចំនួនកុមារអាយុ៩-១២ខែមិនបានចាក់ថ្នាំបង្កាគ្រប់ចំនួន	139 នាក់	93 នាក់	86 នាក់
ភាគរយកុមារអាយុ៩-១២ខែមិនបានចាក់ថ្នាំបង្កាគ្រប់ចំនួន	12 %	9 %	8 %

៧.២.២ ចំនួនមរណភាពមាតាក្រោយពេលសម្រាលកូន(០-១ខែ)និងមរណភាពទារកអាយុពី០-១ខែ តាមបណ្តាក្រុងស្រុក ក្នុងឆ្នាំ២០០៨

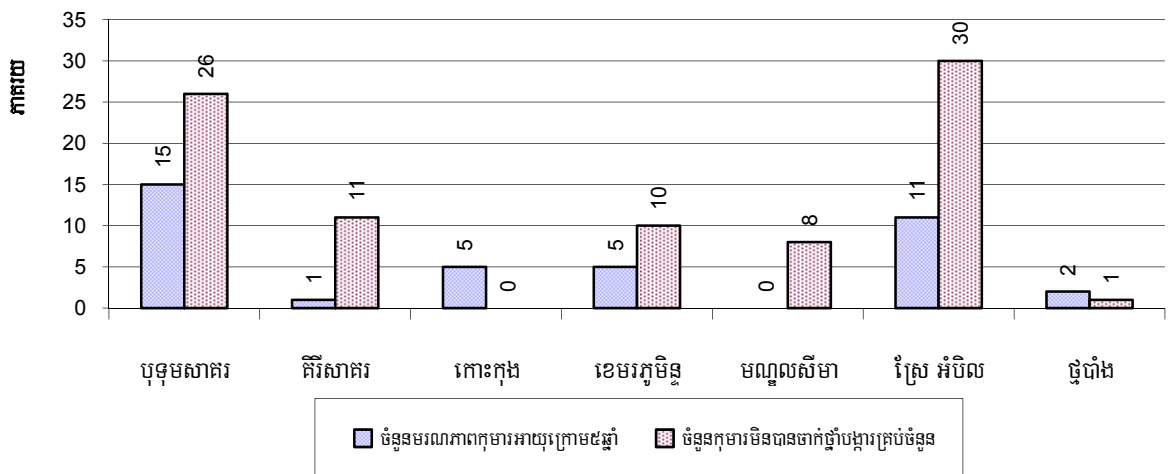


៧.២.៣ ភាគរយស្ត្រីដែលសម្រាលកូនដោយឆ្មបបុរាណ និងពេទ្យឆ្មប តាមស្រុក ក្នុងឆ្នាំ២០០៨



សម្គាល់: គិតជាភាគរយនៃចំនួនសម្រាលកូនសរុប

៧.២.៤ ភាគរយមរណភាពកុមារអាយុក្រោម៥ឆ្នាំ និងទារកអាយុពី៩-១២ខែមិនបានទទួលថ្នាំបង្ការគ្រប់ចំនួន តាមបណ្តាក្រុងស្រុក ក្នុងឆ្នាំ២០០៨



សម្គាល់: អត្រាមរណភាពគិតជាភាគរយនៃចំនួនកុមារអាយុក្រោម៥ឆ្នាំសរុប ។ កង្វះការទទួលបានថ្នាំបង្ការគ្រប់ចំនួន ទារកអាយុពី៩ដល់១២ខែសរុប ។

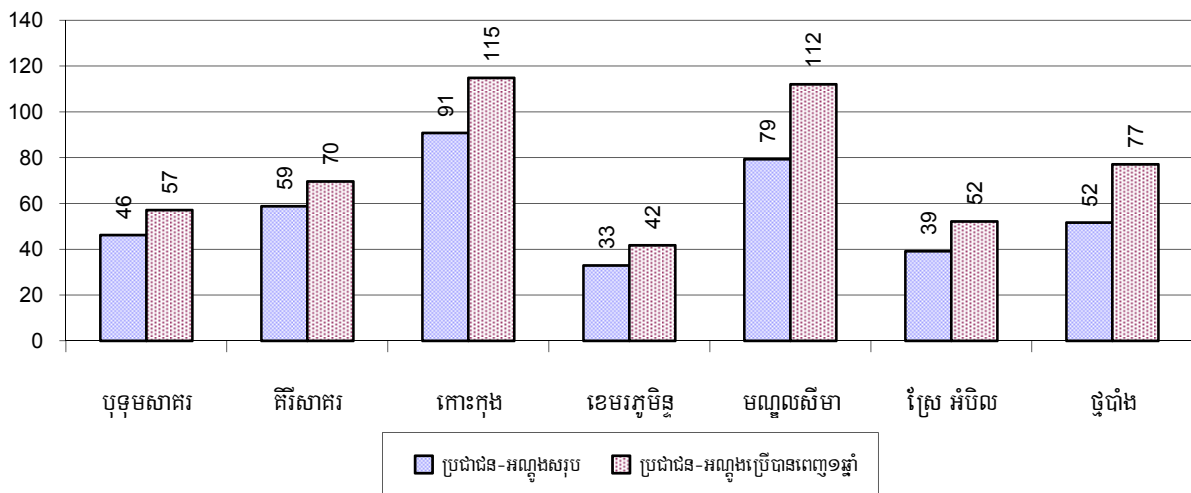
៧.៣ ទឹកស្អាត និងអនាម័យ

៧.៣.១ ចំនួនប្រភេទអណ្តូងប្រើប្រាស់ ឆ្នាំ២០០៦-២០០៨

ប្រភេទអណ្តូង	ចំនួនអណ្តូងតាមឆ្នាំ		
	2006	2007	2008
សរុបចំនួនអណ្តូងស្នប់ឬអណ្តូងចម្រុះ	1,130	994	1,177
ចំនួនអណ្តូងស្នប់ឬអណ្តូងចម្រុះប្រើបានពេញ១ឆ្នាំ	662	774	874
ចំនួនអណ្តូងស្នប់ឬអណ្តូងចម្រុះមិនអាចប្រើបាននៅរដូវប្រាំង	468	220	303
ចំនួនអណ្តូងស្នប់ឬអណ្តូងចម្រុះដែលត្រូវជួសជុល	454	389	284
សរុបចំនួនអណ្តូងល្អ	1,098	1,320	1,450
ចំនួនអណ្តូងល្អប្រើប្រាស់បានពេញ១ឆ្នាំ	855	1,026	1,154
ចំនួនអណ្តូងល្អមិនអាចប្រើបាននៅរដូវប្រាំង	243	294	296
ចំនួនអណ្តូងល្អដែលត្រូវស្តារឬជួសជុល	157	257	229
សរុបអណ្តូងដៃមិនដាក់ល្អឬមិនរៀបចំ	2,003	1,678	2,106
ចំនួនអណ្តូងដៃមិនដាក់ល្អឬមិនរៀបចំប្រើបានពេញ១ឆ្នាំ	1,111	1,229	1,387
ចំនួនអណ្តូងដៃមិនដាក់ល្អឬមិនរៀបចំមិនអាចប្រើបាននៅរដូវប្រាំង	892	449	719

អណ្តូងល្អ: អណ្តូងជីកដាក់ល្អស្តីម៉ង់ដាក់ដាច់ៗ

៧.៣.២ ផលធៀបប្រជាជន-អណ្តូង តាមបណ្តាក្រុងស្រុក ក្នុងឆ្នាំ២០០៨

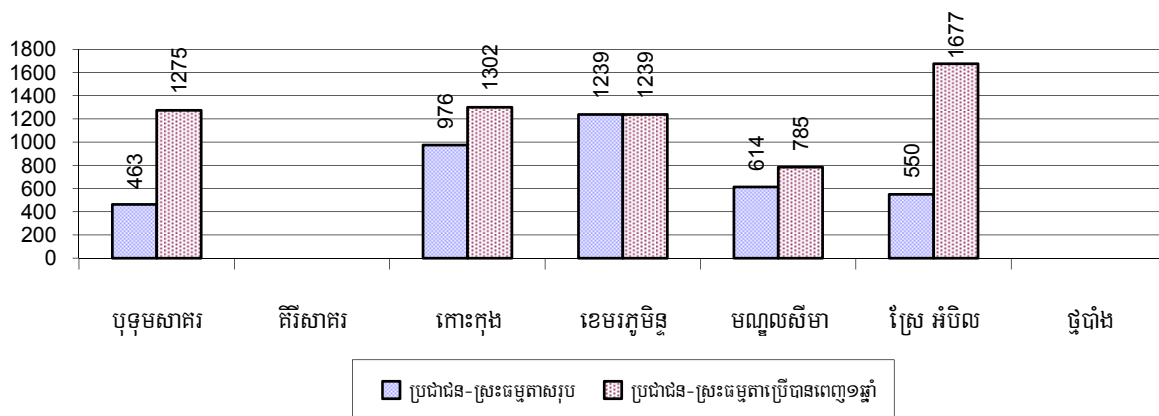


សម្គាល់: អណ្តូងប្រើពេញ១ឆ្នាំ មិនរាប់បញ្ចូលអណ្តូងគ្មានសុវត្ថិភាព

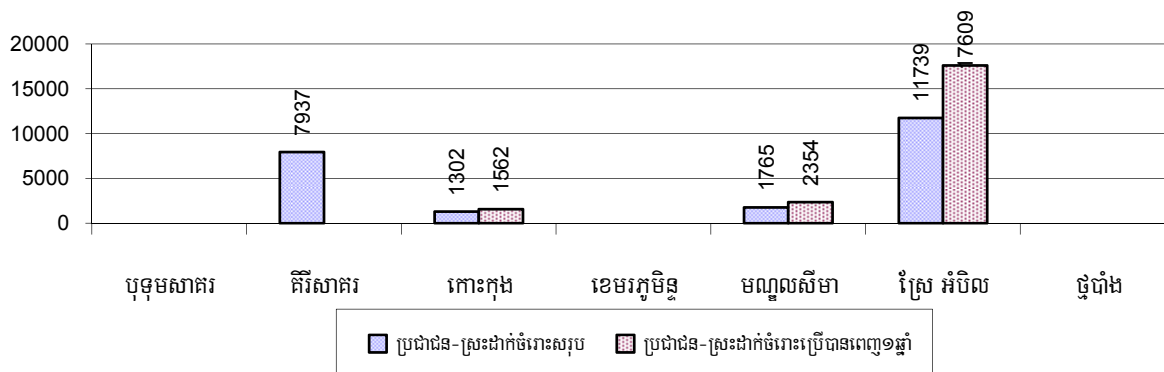
៧.៣.៣ ចំនួនស្រះទឹកប្រើប្រាស់ ឆ្នាំ២០០៦-២០០៨

ប្រភេទស្រះទឹក	2006	2007	2008
សរុបចំនួនស្រះទឹកធម្មតា	151 ស្រះ	103 ស្រះ	160 ស្រះ
ចំនួនស្រះទឹកធម្មតាប្រើបានពេញ១ឆ្នាំ	71 ស្រះ	48 ស្រះ	82 ស្រះ
ចំនួនស្រះទឹកធម្មតាមិនអាចប្រើបាននៅរដូវប្រាំង	80 ស្រះ	55 ស្រះ	78 ស្រះ
ចំនួនស្រះទឹកធម្មតាដែលត្រូវស្តារប្តូរជួសជុល	56 ស្រះ	32 ស្រះ	66 ស្រះ
សរុបចំនួនស្រះទឹកដាក់ចំរោះ	25 ស្រះ	11 ស្រះ	18 ស្រះ
ចំនួនស្រះទឹកដាក់ចំរោះប្រើបានពេញ១ឆ្នាំ	10 ស្រះ	3 ស្រះ	13 ស្រះ
ចំនួនស្រះទឹកដាក់ចំរោះមិនអាចប្រើបាននៅរដូវប្រាំង	15 ស្រះ	8 ស្រះ	5 ស្រះ
ចំនួនស្រះទឹកដាក់ចំរោះដែលត្រូវស្តារប្តូរជួសជុល	17 ស្រះ	10 ស្រះ	13 ស្រះ

៧.៣.៤ ផលធៀបប្រជាជន-ស្រះធម្មតា តាមចណ្តាភូមិសាស្ត្រ ក្នុងឆ្នាំ២០០៨



៧.៣.៥ ប្រជាជន-ស្រះដាក់ចំរោះ តាមចណ្តាភូមិសាស្ត្រ ក្នុងឆ្នាំ២០០៨

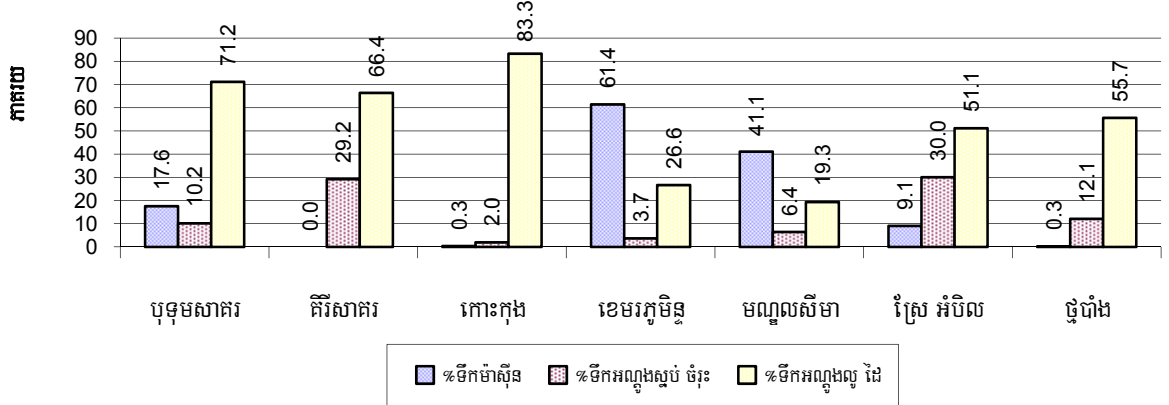


៧.៣.៦ ប្រភពទឹកដែលប្រជាជនប្រើប្រាស់ ឆ្នាំ២០០៦-២០០៨

គ្រួសារប្រើប្រាស់ទឹក	2006	2007	2008	
	%	%	%	ចំនួន
ប្រភពដែលបានឆ្លងកាត់ប្រព័ន្ធផ្ទៃទឹកឱ្យស្អាត	19%	23 %	24 %	5,557 គ្រួសារ
ប្រភពទឹកអណ្តូងស្អប់ អណ្តូងចម្រុះ	15%	13 %	15 %	3,497 គ្រួសារ
ប្រភពទឹកអណ្តូងល្អ អណ្តូងជីកដៃ	49%	49 %	49 %	11,375 គ្រួសារ
ប្រភពទឹកស្រះ	4%	4 %	3 %	777 គ្រួសារ
អាងស្តុកទឹកភ្លៀង(ប្រចាំគ្រួសារ)	2%	4 %	2 %	566 គ្រួសារ
ប្រភពទឹកទន្លេ ស្ទឹង បឹង ត្រពាំង អាងទឹក	12%	8 %	6 %	1,411 គ្រួសារ

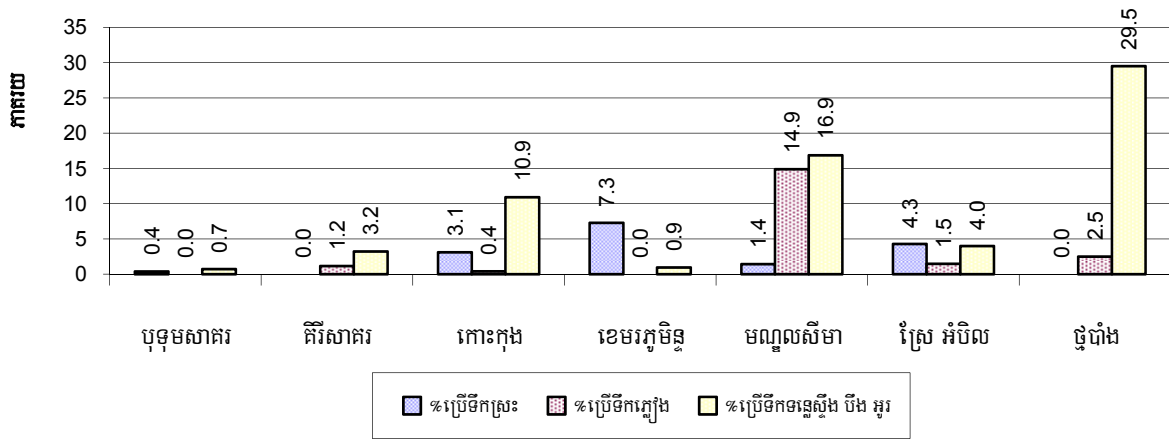
សម្គាល់: គណនាគិតភាគរយនៃចំនួនគ្រួសារសរុប ។

៧.៣.៧ គ្រួសារប្រើប្រាស់ប្រភពទឹកផ្សេងៗតាមបណ្តាក្រុងស្រុក ក្នុងឆ្នាំ២០០៨



សម្គាល់: គណនាគិតជាភាគរយនៃចំនួនគ្រួសារសរុបក្នុងក្រុងស្រុកនីមួយៗ ។

៧.៣.៨ គ្រួសារប្រើប្រាស់ទឹកស្រះ ទឹកភ្លៀង និងទឹកពីប្រភព ទន្លេ ត្រពាំង ស្ទឹង បឹង តាមស្រុក ក្នុងឆ្នាំ២០០៨



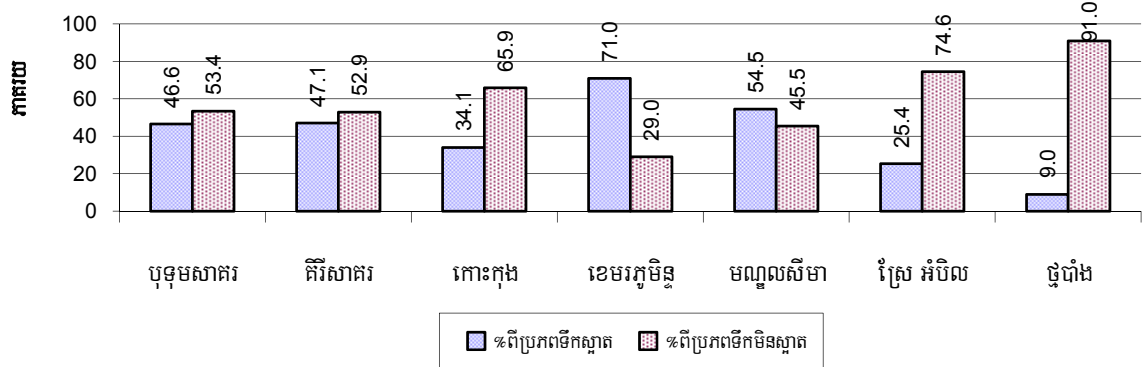
សម្គាល់: គណនាគិតជាភាគរយនៃចំនួនគ្រួសារសរុបក្នុងក្រុងស្រុកនីមួយៗ ។

៧.៣.៩ ប្រភពទឹកទទួលបាននៅរដូវប្រាំង ឆ្នាំ២០០៦-២០០៨

ភាគរយគ្រួសារដែលនិយមប្រើប្រាស់ទឹកសម្រាប់	2006	2007	2008	
	%	%	%	ចំនួន
ទទួលបាននៅរដូវប្រាំងពីប្រភពទឹកស្អាត	37 %	55 %	44 %	10,103 គ្រួសារ
ទទួលបាននៅរដូវប្រាំងពីប្រភពទឹកមិនស្អាត	63 %	45 %	56 %	13,080 គ្រួសារ

សម្គាល់: គណនាគិតជាភាគរយនៃចំនួនគ្រួសារសរុប

៧.៣.១០ ភាគរយគ្រួសារប្រើប្រាស់ប្រភពទឹកស្អាត និងមិនស្អាតនៅរដូវប្រាំងតាមស្រុក ក្នុងឆ្នាំ២០០៨



សម្គាល់: គណនាគិតជាភាគរយនៃចំនួនគ្រួសារសរុបក្នុងក្រុងស្រុកនីមួយៗ ។

៧.៣.១១ អនាម័យនៃការទទួលបានទឹកតាមគ្រួសារ ឆ្នាំ២០០៦-២០០៨

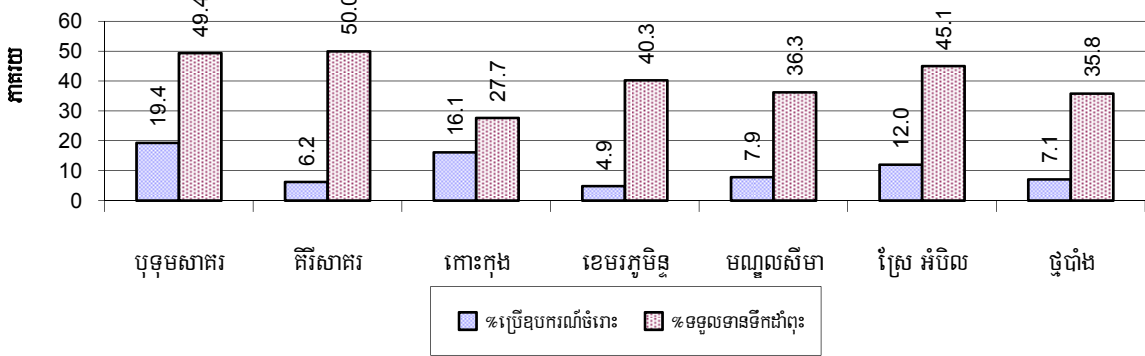
តារាងនេះបង្ហាញពីវិធីផ្សេងគ្នានៃការទទួលបានទឹកស្អាតតាមគ្រួសារនីមួយៗ

ចំនួនគ្រួសារដែល:	2006	2007	2008	
	%	%	%	ចំនួន
និយមប្រើប្រាស់ឧបករណ៍ចំរោះទឹកសំរាប់ទទួលបាន	6%	9%	11 %	2,520 គ្រួសារ
មានទំលាប់ទទួលបានទឹកដាំទឹកពុះ	37%	35%	42 %	9,796 គ្រួសារ

សម្គាល់: គិតជាភាគរយនៃចំនួនគ្រួសារសរុប ។

៧.៣.១២ ភាគរយគ្រួសារប្រើប្រាស់ឧបករណ៍ចំណេះទឹក ឬទំលាប់ដាំទឹកសម្រាប់បរិភោគ តាមស្រុក ឆ្នាំ២០០៨

ក្រាហ្វិចនេះបង្ហាញពីវិធីផ្សេងគ្នាដែលគ្រួសារនីមួយៗទទួលបានទឹកស្អាត



សម្គាល់: គិតជាភាគរយនៃចំនួនគ្រួសារសរុបក្នុងស្រុកនីមួយៗ ។

៧.៣.១៣ គ្រួសារមានលទ្ធភាពទទួលបានទឹកប្រើប្រាស់ ឆ្នាំ២០០៦-២០០៨

លទ្ធភាពទទួលបានទឹកប្រើប្រាស់:	2006	2007	2008	
	%	%	%	ចំនួន
ជិតជាង១៥០ម៉ែត្រពីផ្ទះ	40%	36%	45 %	10,383 គ្រួសារ
ឆ្ងាយជាង១៥០ម៉ែត្រពីផ្ទះ	13%	20%	16 %	3,633 គ្រួសារ

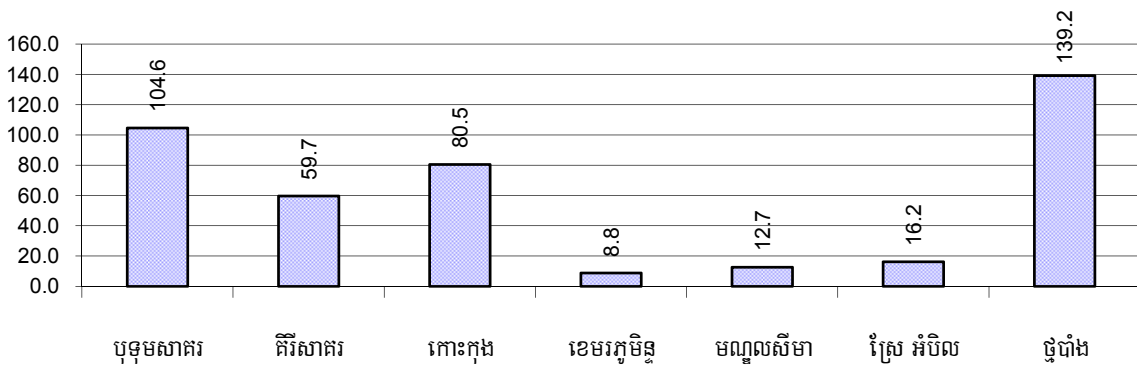
សម្គាល់: គិតជាភាគរយនៃចំនួនគ្រួសារសរុប

៧.៣.១៤ ផលធៀបប្រជាជនប្រើប្រាស់បង្គន់ ឆ្នាំ២០០៦-២០០៨

បរិយាយ	2006	2007	2008	
	សមាមាត្រ	សមាមាត្រ	សមាមាត្រ	ចំនួន
ផលធៀបប្រជាជន-បង្គន់	24.0	21.2	17.4	6,701.0

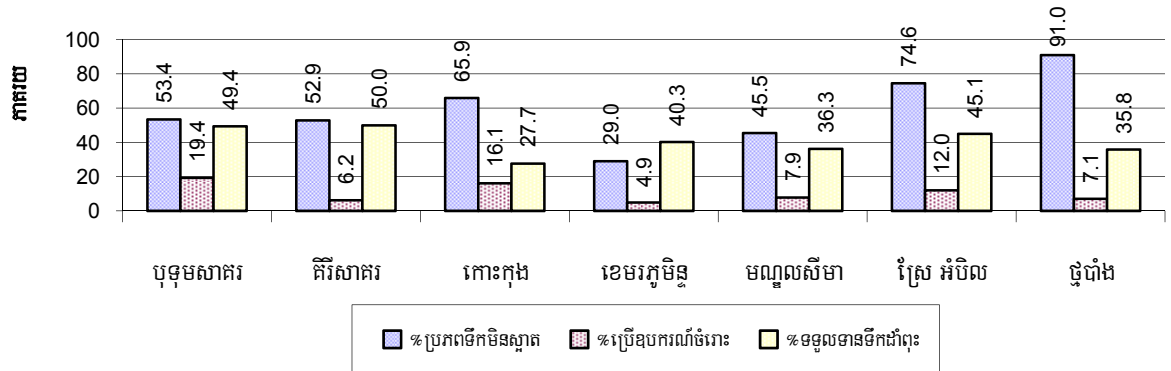
សម្គាល់: សមាមាត្រ ជាផលធៀប រវាងចំនួនប្រជាជនសរុប និង ចំនួនបង្គន់សរុប ។

៧.៣.១៥ ផលធៀបប្រជាជនប្រើប្រាស់បង្គន់តាមបណ្តាក្រុងស្រុក ក្នុងឆ្នាំ២០០៨



សម្គាល់: គិតផលធៀប គិតដោយយកចំនួនប្រជាជនសរុបក្នុងស្រុកមួយ ចែកជាមួយចំនួនបង្គន់ សរុប ។

៧.៣.១៦ ភាគរយគ្រួសារបរិភោគទឹកដាំពុះ ទឹកច្រោះ ឬទឹកមិនស្អាតតាមចណ្តាក្រុងស្រុក ក្នុងឆ្នាំ២០០៨



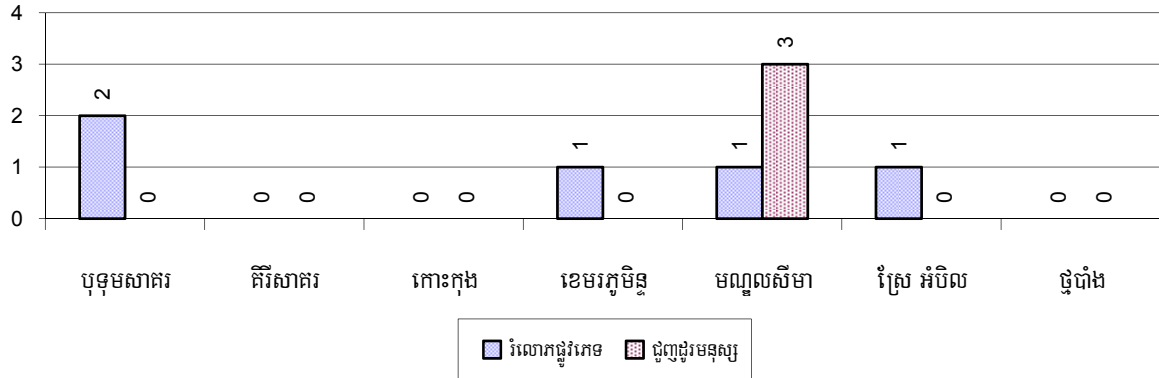
សម្គាល់: គិតជាភាគរយនៃចំនួនគ្រួសារសរុបក្នុងស្រុកនីមួយៗ ។

៧.៤ ក្រុមជនងាយរងគ្រោះ

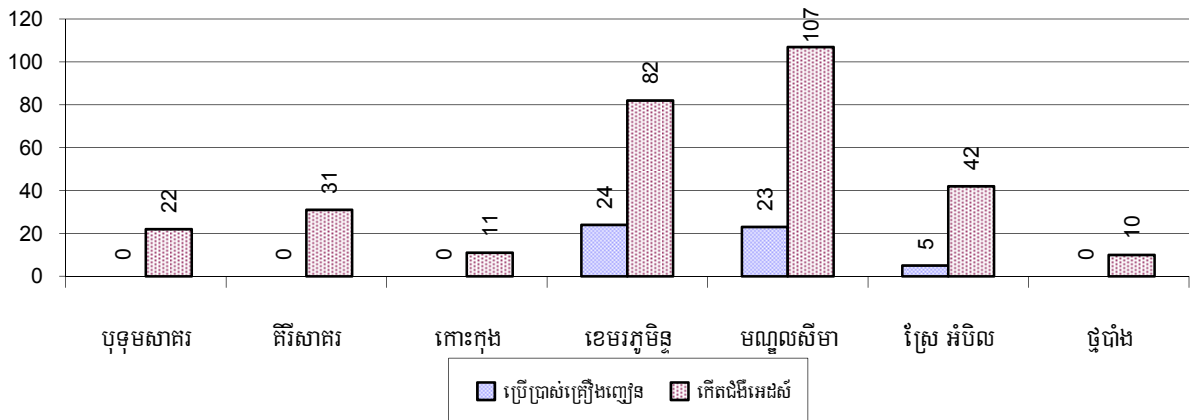
៧.៤.១ ក្រុមជនងាយរងគ្រោះដែលត្រូវទទួលបានការពារពិសេស ឆ្នាំ២០០៦-២០០៨

ប្រភេទជនងាយរងគ្រោះ	2006	2007	2008
ចំនួនជនរងគ្រោះដោយសារការរំលោភផ្លូវភេទ	8 នាក់	11 នាក់	5 នាក់
ចំនួនជនរងគ្រោះដោយសារជួញដូរមនុស្ស	6 នាក់	4 នាក់	3 នាក់
ចំនួនគ្រួសារដែលមានសមាជិកប្រើប្រាស់គ្រឿងញៀន	94 គ្រួសារ	63 គ្រួសារ	52 គ្រួសារ
ចំនួនគ្រួសារដែលមានសមាជិកកើតជំងឺអេដស៍	229 គ្រួសារ	242 គ្រួសារ	305 គ្រួសារ
ចំនួនកុមារកំព្រាអាយុក្រោម១៨ឆ្នាំដោយសារអេដស៍	268 នាក់	258 នាក់	283 នាក់
ចំនួនកុមារកំព្រាអាយុក្រោម១៨ឆ្នាំ (ទូទៅគ្រប់ករណី)	1,254 នាក់	602 នាក់	461 នាក់
ចំនួនមនុស្សចាស់ជរាគ្មានទីពឹង	237 នាក់	243 នាក់	181 នាក់
ចំនួនជនពិការអាចរកចំណូលបាន	75 នាក់	106 នាក់	127 នាក់
ចំនួនជនពិការមិនអាចរកចំណូលបាន	52 នាក់	79 នាក់	69 នាក់
ចំនួនជនពិការអាយុក្រោម១៨ឆ្នាំ	32 នាក់	29 នាក់	29 នាក់
ចំនួនគ្រួសារដែលរងគ្រោះដោយគ្រោះធម្មជាតិ	1,791 គ្រួសារ	867 គ្រួសារ	540 គ្រួសារ
ចំនួនជនរងគ្រោះដោយសារគ្រាប់មីននិងយុទ្ធភណ្ឌមិនទាន់ផ្ទុះ	34 នាក់	16 នាក់	18 នាក់

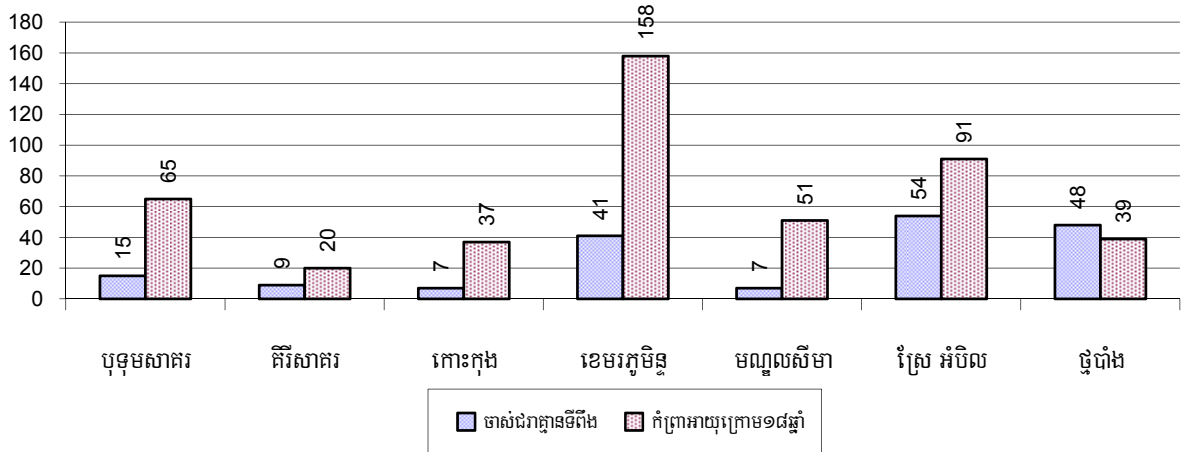
៧.៤.២ ចំនួនជនរងគ្រោះដោយការរំលោភផ្លូវភេទនិងការជួញដូរមនុស្សដែលបានកត់ត្រា តាមស្រុក ក្នុងឆ្នាំ២០០៨



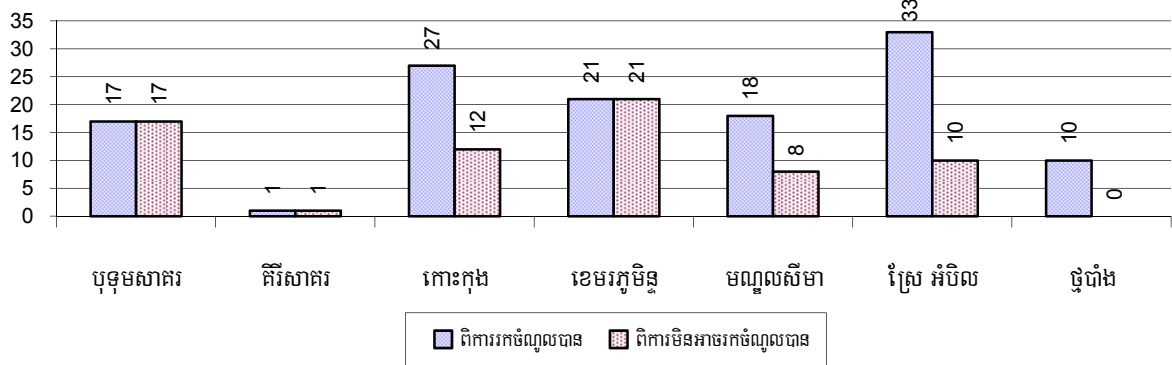
៧.៤.៣ ចំនួនគ្រួសារដែលមានសមាជិកប្រើប្រាស់គ្រឿងញៀននិងកើតជំងឺអេដស៍ដែលបានចុះបញ្ជី តាមស្រុក ក្នុងឆ្នាំ២០០៨



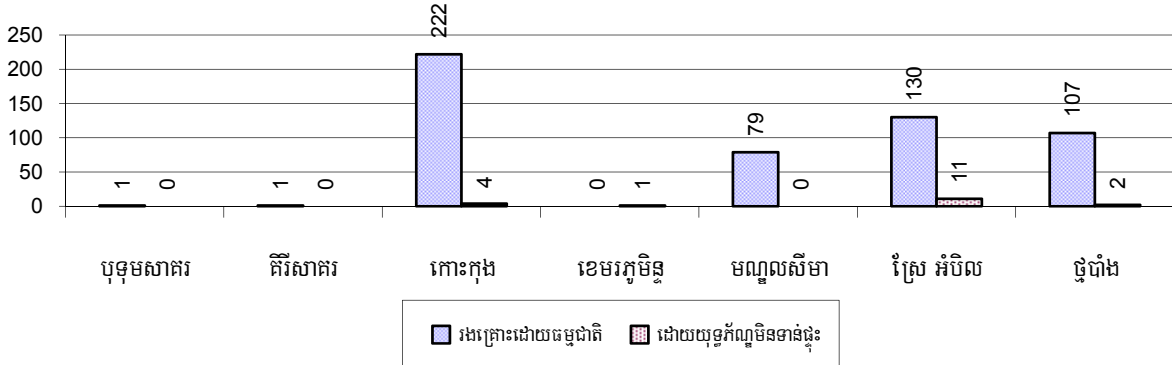
៧.៤.៤ មនុស្សចាស់ជរាគ្មានទីពឹងនិងកុមារកំព្រា/អនាថាអាយុក្រោម១៨ឆ្នាំតាមស្រុក ក្នុងឆ្នាំ២០០៨



៧.៤.៥ ចំនួនជនពិការអាចរកចំណូលបាននិងជនពិការមិនអាចរកចំណូលបានតាមស្រុក ក្នុងឆ្នាំ២០០៨



៧.៤.៦ ចំនួនគ្រួសារដែលរងគ្រោះដោយគ្រោះធម្មជាតិ គ្រាប់មីន និងយុទ្ធភ័ណ្ណមិនទាន់ផ្ទុះ តាមស្រុក ក្នុងឆ្នាំ២០០៨



៧.៥ អន្តោប្រវេសន៍

៧.៥.១ ស្ថិតិប្រជាជនផ្លាស់ប្តូរទីលំនៅ ឆ្នាំ២០០៦-២០០៨

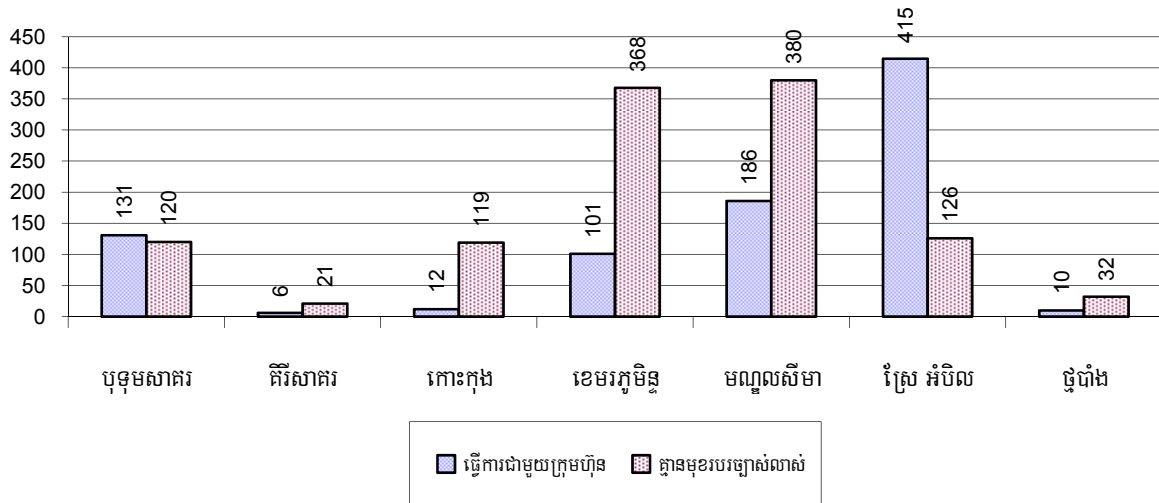
បរិយាយ	2006	2007	2008
ចំនួនគ្រួសារផ្លាស់លំនៅស្ថានចូល	239 គ្រួសារ	254 គ្រួសារ	260 គ្រួសារ
ចំនួនមនុស្សសរុប	1,135 នាក់	1,013 នាក់	1,152 នាក់
ចំនួនមនុស្សស្រី	570 នាក់	520 នាក់	587 នាក់
ចំនួនគ្រួសារផ្លាស់លំនៅស្ថានចេញ	375 គ្រួសារ	349 គ្រួសារ	322 គ្រួសារ
ចំនួនមនុស្សសរុប	1,693 នាក់	1,604 នាក់	1,191 នាក់
ចំនួនមនុស្សស្រី	859 នាក់	792 នាក់	584 នាក់
ចំនួនគ្រួសារចូលមកស្នាក់នៅបណ្តោះអាសន្ន	355 គ្រួសារ	376 គ្រួសារ	464 គ្រួសារ
ចំនួនមនុស្សសរុប	1,111 នាក់	1,249 នាក់	1,954 នាក់
ចំនួនមនុស្សស្រី	558 នាក់	627 នាក់	1,066 នាក់

៧.៥.២ ការធ្វើចំណាកស្រុកស្វែងរកការងារធ្វើ

បរិយាយ	2006	2007	2008	
	%	%	%	ចំនួន
ចំនួនប្រជាជនផ្លាស់ទីទៅរកការងារធ្វើជាមួយក្រុមហ៊ុន រោងចក្រ	1%	2%	1%	861 នាក់
ចំនួនប្រជាជនផ្លាស់ទីទៅរកការងារធ្វើ ប៉ុន្តែមានការងារ មិនពិតប្រាកដ	2%	2%	2%	1,166 នាក់

សម្គាល់: គិតជាភាគរយនៃចំនួនប្រជាជនសរុបអាយុ ១៨-៦០ឆ្នាំ ។

៧.៥.៣ ចំនួនមនុស្សទៅរកស៊ីក្រៅស្រុកជាមួយក្រុមហ៊ុន/រោងចក្រ ឬមិនដឹងមុខរបរច្បាស់លាស់ ក្នុងឆ្នាំ២០០៨

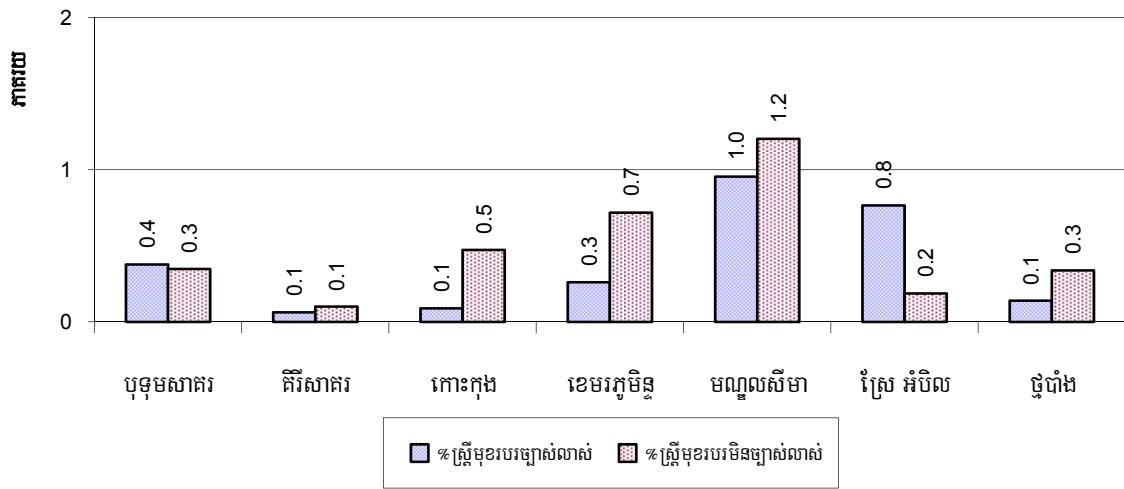


៧.៥.៤ ស្ត្រីផ្លាស់ទីលំនៅ ឆ្នាំ២០០៦-២០០៨

បរិយាយ	2006	2007	2008	
	%	%	%	ចំនួន
ចំនួនអ្នកផ្លាស់ទីលំនៅសរុប	1.4%	1.7%	1.7%	2,027 នាក់
ចំនួនអ្នកផ្លាស់ទីលំនៅជាស្ត្រី	0.7%	0.9%	1.0%	1,125 នាក់
ចំនួនអ្នកផ្លាស់ទីលំនៅសរុបដែលចេញទៅធ្វើការជាមួយ ក្រុមហ៊ុន/រោងចក្រ (ការងារពិតប្រាកដ)	0.6%	0.8%	0.7%	861 នាក់
ចំនួនអ្នកផ្លាស់ទីលំនៅជាស្ត្រីមានការងារពិតប្រាកដ	0.4%	0.5%	0.5%	569 នាក់
ចំនួនអ្នកផ្លាស់ទីលំនៅសរុបមានការងារមិនពិតប្រាកដ	0.8%	0.9%	1.0%	1,166 នាក់
ចំនួនអ្នកផ្លាស់ទីលំនៅជាស្ត្រីមានការងារមិនពិតប្រាកដ	0.4%	0.4%	0.5%	556 នាក់

សម្គាល់: គិតជាភាគរយនៃចំនួនប្រជាជនសរុប

៧.៥.៥ ភាគរយអ្នកផ្លាស់ទីលំនៅជាស្ត្រីមានមុខរបរច្បាស់លាស់ និងមិនច្បាស់លាស់តាមស្រុកឆ្នាំ២០០៨



សម្គាល់: គិតជាភាគរយនៃចំនួនប្រជាជនសរុបនៃស្រុក

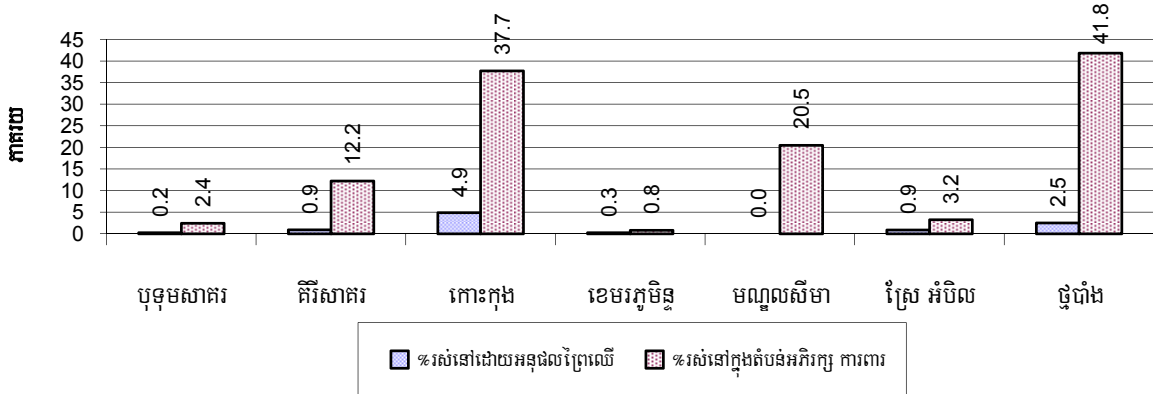
៨. បរិស្ថាន និង ធនធានធម្មជាតិ

៨.១ គ្រួសារពាក់ព័ន្ធជាមួយបញ្ហាធនធានធម្មជាតិ និងបរិស្ថាន ឆ្នាំ២០០៦-២០០៨

បរិយាយ	2006	2007	2008	
	%	%	%	ចំនួន
គ្រួសាររស់នៅដោយសារអនុផលព្រៃឈើ	2 %	1 %	1 %	211 គ្រួសារ
គ្រួសាររស់នៅក្នុងតំបន់អភិរក្ស/ការពារ	10 %	8 %	10 %	2,271 គ្រួសារ
គ្រួសារដែលមានសេវាប្រមូលសំរាម	4 %	5 %	6 %	1,351 គ្រួសារ
គ្រួសារដែលទទួលបានការបំពុលបរិស្ថាន	6 %	4 %	1 %	150 គ្រួសារ
គ្រួសារដាំដុះដែលប្រើជីគីមី	20 %	18 %	20 %	4,626 គ្រួសារ
គ្រួសារដាំដុះដែលប្រើថ្នាំគីមីសម្លាប់សត្វល្អិត	11 %	16 %	15 %	3,506 គ្រួសារ

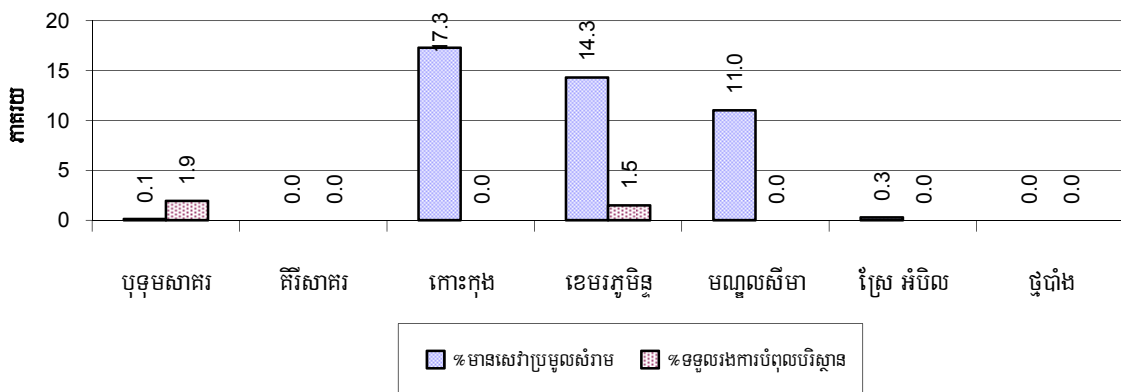
សម្គាល់: គណនា គិតជាភាគរយនៃចំនួនគ្រួសារសរុប

៨.២ ភាគរយគ្រួសារដែលជាប់ពាក់ព័ន្ធនឹងបញ្ហាធនធានធម្មជាតិតាមស្រុក ក្នុងឆ្នាំ២០០៨



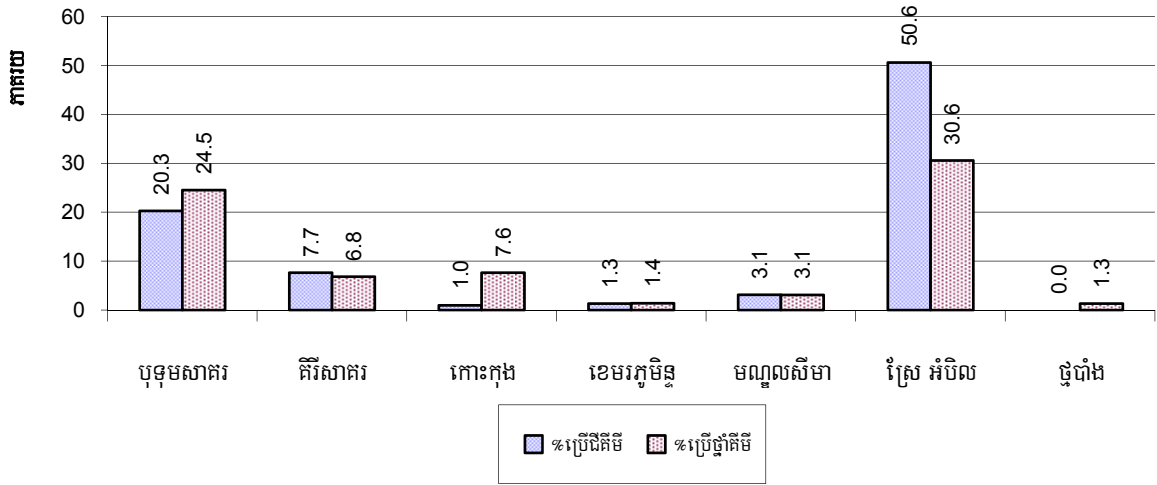
សម្គាល់: គណនាគិតជាភាគរយនៃចំនួនគ្រួសារសរុបក្នុងក្រុងស្រុក

៨.៣ ភាគរយគ្រួសារដែលប្រមូលសំរាម និងប៉ះពាល់ដោយការបំពុលបរិស្ថាន តាមស្រុក ក្នុងឆ្នាំ២០០៨



សម្គាល់: ការប្រមូលសំរាមគិតជាភាគរយនៃចំនួនផ្ទះសំបែកក្នុងក្រុងស្រុកនីមួយៗ និងប៉ះពាល់ដោយការបំពុលបរិស្ថានគិតជាភាគរយនៃចំនួនគ្រួសារ សរុបក្នុងក្រុងស្រុកនីមួយៗ ។

៨.៤ ភាគរយគ្រួសារប្រើជីគីមី និងប្រើថ្នាំគីមីសម្រាប់សត្វល្អិតតាមស្រុក ក្នុងឆ្នាំ២០០៨



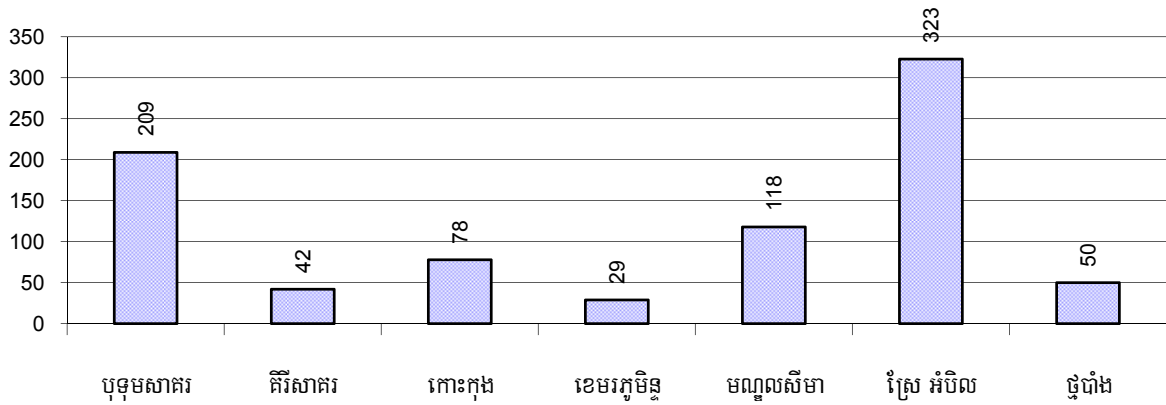
សម្គាល់: គិតជាភាគរយនៃចំនួនគ្រួសារសរុបក្នុងក្រុងស្រុកនីមួយៗ

៩. រដ្ឋបាល និង សន្តិសុខសណ្តាប់ធ្នាប់

៩.១ ការចុះសំបុត្រកំណើត ឆ្នាំ២០០៦-២០០៨

បរិយាយ	2006	2007	2008
ចំនួនទារកដែលត្រូវទៅចុះសំបុត្រកំណើតក្នុងឆ្នាំ	1,843 នាក់	1,721 នាក់	1,739 នាក់
ចំនួនទារកដែលមិនបានចុះសំបុត្រកំណើតក្នុងឆ្នាំ	741 នាក់	783 នាក់	849 នាក់
ភាគរយទារកដែលមិនបានចុះសំបុត្រកំណើតក្នុងឆ្នាំ	40 %	45 %	49 %

៩.២ ចំនួនទារកមិនទាន់បានចុះសំបុត្រកំណើតតាមបណ្តាក្រុងស្រុក ក្នុងឆ្នាំ២០០៨

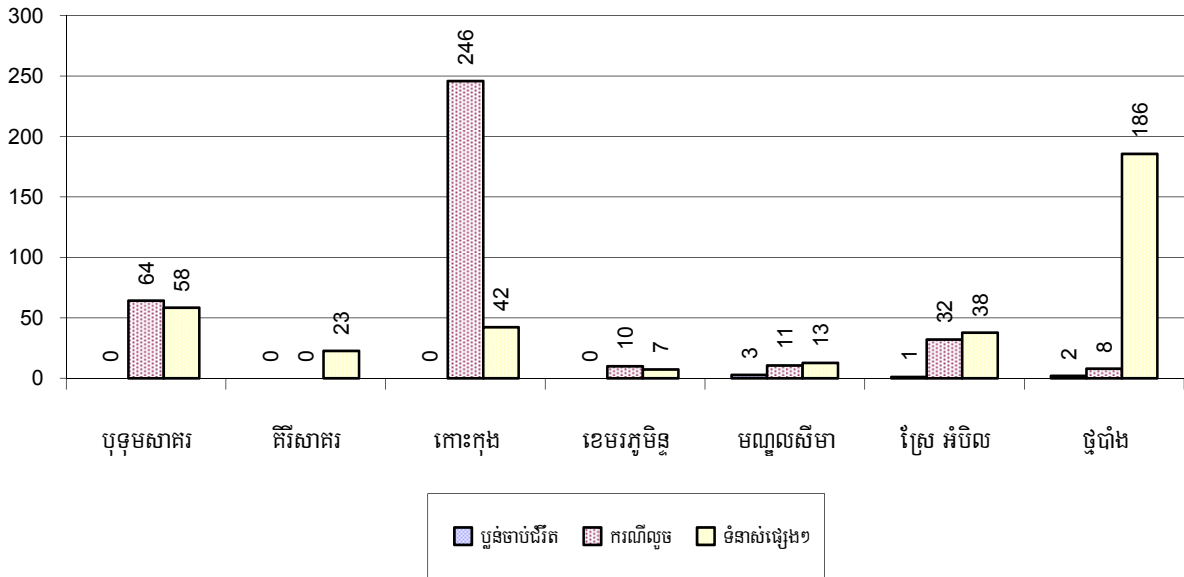


៩.៣ ចំនួនករណីអសន្តិសុខដែលបានកត់ត្រា ឆ្នាំ២០០៦-២០០៨

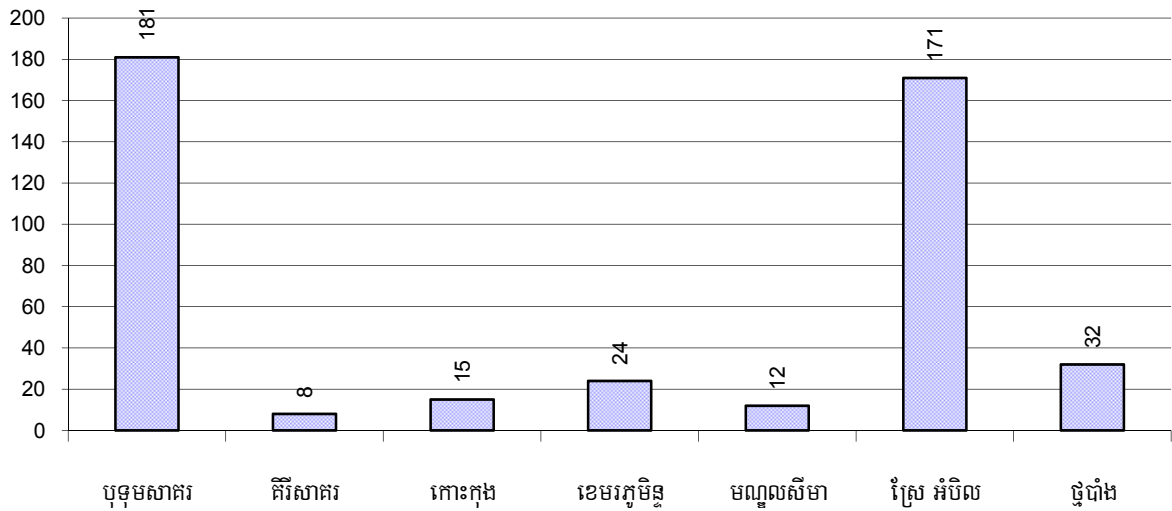
បរិយាយ	2006	2007	2008
ចំនួនករណីឃាតកម្ម-ប្លន់-ចាប់ជីវិត	12 ករណី	7 ករណី	9 ករណី
ចំនួនករណីស្លូត	274 ករណី	221 ករណី	481 ករណី
ចំនួនករណីទំនាស់ដីធ្លី	457 ករណី	418 ករណី	443 ករណី
ចំនួនករណីទំនាស់ផ្សេងៗ	536 ករណី	543 ករណី	433 ករណី

សម្គាល់: ទាំងនេះគឺជាបញ្ជីរាយនាមករណីអសន្តិសុខដែលបានកត់ត្រាតែប៉ុណ្ណោះ ។

៩.៤ ករណីឧក្រិដ្ឋកម្មដែលបានកត់ត្រាក្នុង១០០០នាក់ តាមបណ្តាក្រុងស្រុក ក្នុងឆ្នាំ២០០៨



៩.៥ ចំនួនករណីទំនាស់ដីធ្លីដែលបានកត់ត្រាតាមបណ្តាក្រុងស្រុក ក្នុងឆ្នាំ២០០៨

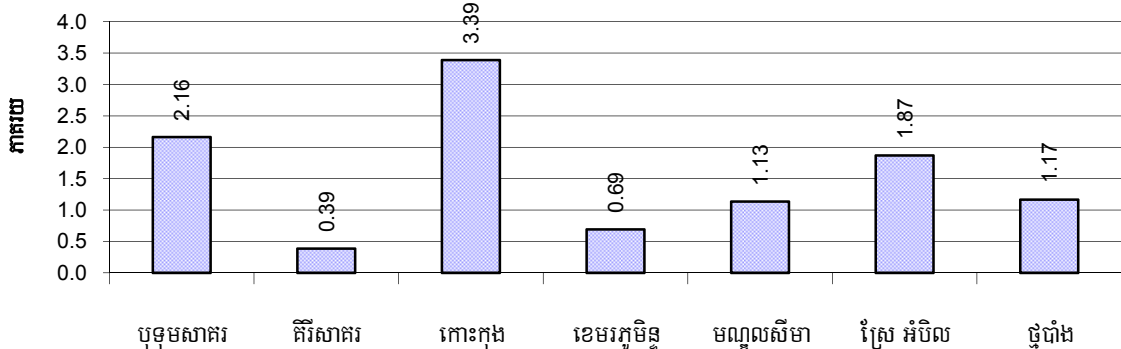


១០. យេនឌ័រ

១០.១ អំពើហិង្សាក្នុងគ្រួសារដែលបានកត់ត្រា ឆ្នាំ២០០៦-២០០៨

បរិយាយ		2006	2007	2008
ចំនួនគ្រួសារដែលមានអំពើហិង្សាក្នុងគ្រួសារ		390 គ្រួសារ	306 គ្រួសារ	360 គ្រួសារ
ភាគរយគ្រួសារដែលមានអំពើហិង្សាក្នុងគ្រួសារ		2 %	1 %	2 %
ចំនួនករណី(ដង) អំពើហិង្សាក្នុងគ្រួសារដែលមេភូមិរាយការណ៍		416 ករណី	376 ករណី	340 ករណី
ក្នុងនោះ	អំពើហិង្សាផ្លូវកាយ	232 ករណី	230 ករណី	175 ករណី
	អំពើហិង្សាផ្លូវភេទ	7 ករណី	11 ករណី	13 ករណី
	អំពើហិង្សាផ្លូវចិត្ត	82 ករណី	77 ករណី	111 ករណី
	អំពើហិង្សាផ្នែកជីវភាពសេដ្ឋកិច្ច	95 ករណី	58 ករណី	41 ករណី
សរុបចំនួនសេចក្តីសម្រេចរដ្ឋបាលផ្នែកអំពើហិង្សាក្នុងគ្រួសារ		201 ករណី	132 ករណី	264 ករណី
ភាគរយសេចក្តីសម្រេចរដ្ឋបាលផ្នែកអំពើហិង្សាក្នុងគ្រួសារ		48 %	35 %	78 %

១០.២ ភាគរយគ្រួសារមានអំពើហិង្សាក្នុងគ្រួសារដែលបានកត់ត្រា តាមស្រុក ឆ្នាំ២០០៨



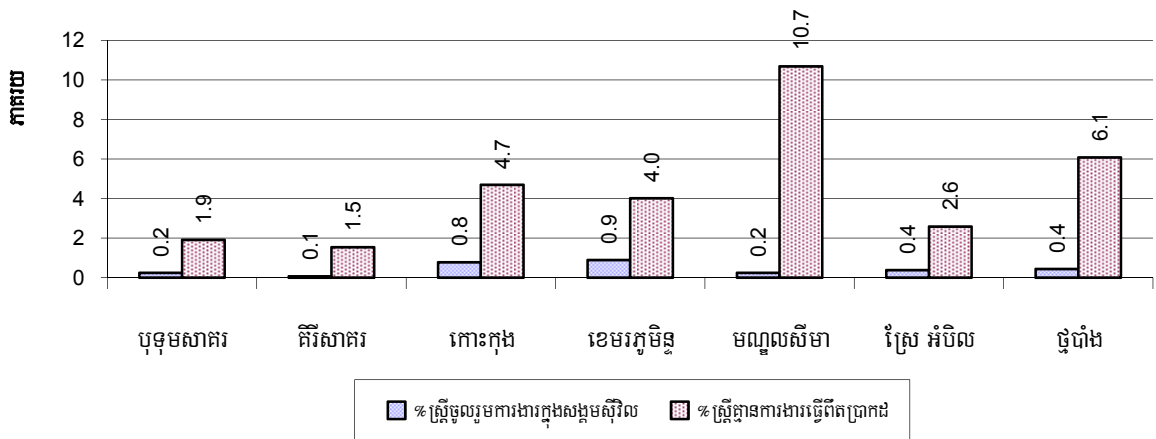
សម្គាល់: គិតជាភាគរយនៃចំនួនគ្រួសារសរុបក្នុងក្រុងស្រុកនីមួយៗ

១០.៣ ការចូលរួមរបស់ស្ត្រី ឆ្នាំ២០០៦-២០០៨

បរិយាយ	2006	2007	2008	
	%	%	%	ចំនួន
ភាគរយប្រជាជនចូលរួមក្នុងការងារសង្គមស៊ីវិល	2%	1%	1%	1,280 នាក់
ភាគរយស្ត្រីចូលរួមក្នុងការងារសង្គមស៊ីវិល	1%	0%	0%	537 នាក់
ភាគរយមនុស្សអាយុ១៨-៦០ដែលគ្មានការងារធ្វើពិតប្រាកដ និងទៀងទាត់	10%	9%	8%	4,916 នាក់
ភាគរយមនុស្សស្រីអាយុ១៨-៦០ ដែលគ្មានការងារ ធ្វើពិតប្រាកដ និងទៀងទាត់	5%	4%	4%	2,403 នាក់

សម្គាល់: ការចូលរួមអាចមានអង្គការក្រៅរដ្ឋាភិបាល អង្គការសហគមន៍ ក្រុមគណនាសហព័ន្ធស្ត្រី គណបក្ស និងអង្គការ សង្គមស៊ីវិល ផ្សេងៗទៀត ។
ផ្នែកទី១គណនាគិតភាគរយនៃចំនួនប្រជាជនសរុប និងផ្នែកទី២គណនាជាភាគរយនៃចំនួនប្រជាជន សរុប អាយុពី១៨-៦០ឆ្នាំ ។

១០.៤ ភាគរយស្ត្រីចូលរួមក្នុងការងារសង្គមស៊ីវិល និងស្ត្រីអាយុ១៨-៦០ឆ្នាំគ្មានការងារ ច្បាស់លាស់ តាមបណ្តាក្រុងស្រុក ក្នុងឆ្នាំ២០០៨



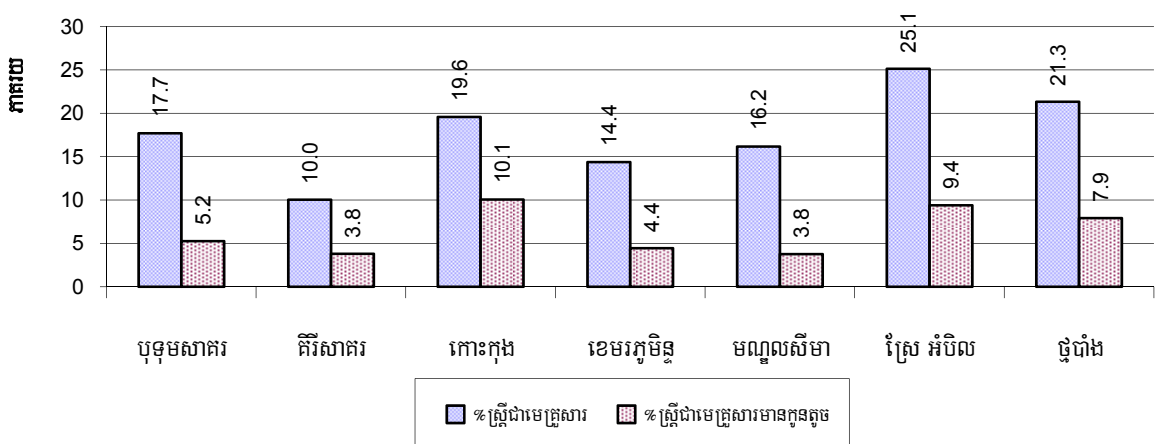
សម្គាល់: ភាគរយស្ត្រីចូលរួមក្នុងសង្គមស៊ីវិលគណនាជាភាគរយនៃចំនួនប្រជាជនសរុបក្នុងស្រុក ។ ភាគរយនៃស្ត្រីអាយុ១៨-៦០ឆ្នាំ ដែលមានការងារមិនពិតប្រាកដគណនាជាភាគរយនៃចំនួនប្រជាជនសរុបអាយុ១៨-៦០ឆ្នាំ ក្នុងស្រុក ។

១០.៥ ស្ត្រីជាមេគ្រួសារ ឆ្នាំ២០០៦-២០០៨

ប្រភេទគ្រួសារដែលមាន:	2006	2007	2008	
	%	%	%	ចំនួន
ស្ត្រីជាមេគ្រួសារ	21%	20%	19%	4,373 គ្រួសារ
ស្ត្រីជាមេគ្រួសារមានកូនតូចអាយុតិចជាង៥ឆ្នាំ	7%	6%	7%	1,519 គ្រួសារ

សម្គាល់: គិតជាភាគរយនៃចំនួនគ្រួសារសរុប ។

១០.៦ ភាគរយគ្រួសារដែលស្ត្រីជាមេគ្រួសារនិងមានកូនតូចអាយុតិចជាង៥ឆ្នាំ តាមស្រុក ក្នុងឆ្នាំ២០០៨



សម្គាល់: គិតជាភាគរយនៃចំនួនគ្រួសារសរុបក្នុងក្រុងស្រុកនីមួយៗ ។

១១. ស្ថិតិជនជាតិដើមភាគតិចនៅក្នុងខេត្ត

១១.១ ស្ថិតិជនជាតិដើមភាគតិចនៅក្នុងក្រុងស្រុក ឆ្នាំ២០០៦-២០០៨

ជនជាតិដើមភាគតិច	2006		2007		2008	
	ចំនួនគ្រួសារ	ចំនួនប្រជាជន	ចំនួនគ្រួសារ	ចំនួនប្រជាជន	ចំនួនគ្រួសារ	ចំនួនប្រជាជន
ពួង	0 គ្រួសារ	0 នាក់	0 គ្រួសារ	0 នាក់	0 គ្រួសារ	0 នាក់
កួយ	0 គ្រួសារ	0 នាក់	0 គ្រួសារ	0 នាក់	0 គ្រួសារ	0 នាក់
ស្មៅង	0 គ្រួសារ	0 នាក់	0 គ្រួសារ	0 នាក់	0 គ្រួសារ	0 នាក់
មិល	0 គ្រួសារ	0 នាក់	0 គ្រួសារ	0 នាក់	0 គ្រួសារ	0 នាក់
ក្រោល	0 គ្រួសារ	0 នាក់	0 គ្រួសារ	0 នាក់	0 គ្រួសារ	0 នាក់
ថ្មន	0 គ្រួសារ	0 នាក់	0 គ្រួសារ	0 នាក់	0 គ្រួសារ	0 នាក់
ខោញ	0 គ្រួសារ	0 នាក់	0 គ្រួសារ	0 នាក់	0 គ្រួសារ	0 នាក់
ទំពូន	0 គ្រួសារ	0 នាក់	0 គ្រួសារ	0 នាក់	0 គ្រួសារ	0 នាក់
ចារាយ	0 គ្រួសារ	0 នាក់	0 គ្រួសារ	0 នាក់	0 គ្រួសារ	0 នាក់
ត្រឹង	0 គ្រួសារ	0 នាក់	0 គ្រួសារ	0 នាក់	0 គ្រួសារ	0 នាក់
កាវ៉ែត	0 គ្រួសារ	0 នាក់	0 គ្រួសារ	0 នាក់	0 គ្រួសារ	0 នាក់
ស្អុច	0 គ្រួសារ	0 នាក់	0 គ្រួសារ	0 នាក់	0 គ្រួសារ	0 នាក់
លន់	0 គ្រួសារ	0 នាក់	0 គ្រួសារ	0 នាក់	0 គ្រួសារ	0 នាក់
កាចក់	0 គ្រួសារ	0 នាក់	0 គ្រួសារ	0 នាក់	0 គ្រួសារ	0 នាក់
ព្រៅ	0 គ្រួសារ	0 នាក់	0 គ្រួសារ	0 នាក់	0 គ្រួសារ	0 នាក់
ផ្សេងៗ	0 គ្រួសារ	0 នាក់	0 គ្រួសារ	0 នាក់	4 គ្រួសារ	24 នាក់
សរុប	0 គ្រួសារ	0 នាក់	0 គ្រួសារ	0 នាក់	4 គ្រួសារ	24 នាក់

សម្គាល់: ផ្សេងៗ សំដៅលើក្រុមជនជាតិដើមភាគតិចដទៃទៀតដែលមិនមានបញ្ជាក់ប្រភេទជនជាតិផ្សេងៗសាស្ត្រ ។

១១.២ ជនជាតិភាគតិចផ្សេងៗក្នុងខេត្ត ឆ្នាំ២០០៦-២០០៨

ជនជាតិភាគតិច	2006		2007		2008	
	ចំនួនគ្រួសារ	ចំនួនប្រជាជន	ចំនួនគ្រួសារ	ចំនួនប្រជាជន	ចំនួនគ្រួសារ	ចំនួនប្រជាជន
ខ្មែរឥស្លាម	1,238 គ្រួសារ	5,993 នាក់	1,150 គ្រួសារ	6,147 នាក់	1,117 គ្រួសារ	6,013 នាក់
វៀតណាម	175 គ្រួសារ	904 នាក់	147 គ្រួសារ	739 នាក់	125 គ្រួសារ	597 នាក់
ឡាវ	9 គ្រួសារ	0 នាក់	0 គ្រួសារ	0 នាក់	0 គ្រួសារ	8 នាក់

សម្គាល់: ចំនួនជនជាតិដើមភាគតិច និងជនជាតិភាគតិចគឺជាទិន្នន័យបន្ថែម ដូច្នេះវាមិនមែនជាសរុបទេ ។

សៀវភៅទិន្នន័យខេត្ត ឆ្នាំ២០០៩: ស្ថានភាពខេត្ត

ផ្នែក គ: ផែនការ និងគម្រោង

សៀវភៅទិន្នន័យខេត្ត ឆ្នាំ២០០៩: ផែនការអភិវឌ្ឍន៍ និងគម្រោងនានា

១២. សំណើគម្រោងជារដ្ឋាន និងផែនការនានា

១២.១ សំណើគម្រោងជាអាទិភាពរបស់ក្រុងស្រុកតាមវិស័យនៅក្នុងខេត្ត សម្រាប់ឆ្នាំ២០០៩

ទិន្នន័យតារាងម៉ាទ្រិចសកម្មភាពជាអាទិភាពស្រុកត្រូវបានយកចេញពីCDPD ។ តារាងម៉ាទ្រិចសកម្មភាពជាអាទិភាពស្រុកត្រូវបានប្រើប្រាស់សម្រាប់សិក្ខាសាលាសមាហរណកម្មថ្នាក់ស្រុក ដើម្បីបង្ហាញគម្រោង អ្វីខ្លះដែលឃុំសង្កាត់បានស្នើឡើងក្នុងផែនការវិនិយោគឃុំសង្កាត់របស់ពួកគាត់សម្រាប់ឆ្នាំ២០០៩ ។ អ្នកផ្តល់ជំនួយមន្ទីរនានានិងភ្នាក់ងារផ្សេងទៀតធ្វើការពិចារណាថាតើគម្រោងមួយណា ដែលពួកគេចង់គាំទ្រ និង គម្រោង ណាដែលមិនចាប់អារម្មណ៍ ។ ជាលទ្ធផលគឺមានកិច្ចព្រមព្រៀងបណ្តោះអាសន្នរវាងក្រុមប្រឹក្សាឃុំសង្កាត់និងអ្នកគាំទ្រ(អង្គការក្រៅរដ្ឋាភិបាល មន្ទីរវិស័យ អ្នកផ្តល់ជំនួយ និងសប្បុរសជន) ។

អនុផ្នែក	ប្រភេទគំរោង	ស្រុក/ក្រុង														សរុប	
		បុទុមសាគរ		គិរីសាគរ		កោះកុង		ខេមរភូមិន្ទ		មណ្ឌលសីមា		ស្រែអំបិល		ថ្មបាំង			
		ឃុំ	សក	ឃុំ	សក	ឃុំ	សក	ឃុំ	សក	ឃុំ	សក	ឃុំ	សក	ឃុំ	សក	ឃុំ	សក
សេដ្ឋកិច្ច																	
កសិកម្ម	បណ្តុះបណ្តាលការដាំដំណាំ/ស្រូវ/បន្លែ	13	4	3	3	11	3	3	2	9	3	14	6	17	4	70	25
	បសុពេទ្យ/បសុព្យាបាល/បណ្តុះបណ្តាល	7	3	0	0	3	2	0	0	0	0	6	4	0	0	16	9
	បណ្តុះបណ្តាលបច្ចេកទេស ការចិញ្ចឹមសត្វ/ ផ្តល់ពូជសត្វ	2	2	1	1	3	3	4	2	1	1	5	3	6	4	22	16
	ការគាំទ្រសហគមន៍កសិករ	1	1	0	0	0	0	0	0	0	0	1	1	6	3	8	5
	សំភារៈកសិកម្ម/ពូជ/ជី/ថ្នាំ	12	4	4	2	6	3	4	1	6	3	14	6	21	4	67	23
	វារីវិប្បកម្ម/បណ្តុះបណ្តាល	12	4	1	1	9	4	0	0	6	2	5	3	6	3	39	17
ផ្លូវលំ	ហេដ្ឋារចនាសម្ព័ន្ធផ្លូវថ្នល់	0	0	0	0	0	0	0	0	1	1	0	0	0	0	1	1
	គណៈកម្មការថែទាំផ្លូវ	0	0	0	0	0	0	2	2	1	1	0	0	5	4	8	7
	សាងសង់ហេដ្ឋារចនាសម្ព័ន្ធផ្លូវថ្នល់	7	3	9	3	8	4	9	3	10	3	15	6	6	4	64	26
	ស្តារ/ជួសជុល ហេដ្ឋារចនាសម្ព័ន្ធផ្លូវថ្នល់	1	1	2	2	1	1	6	3	4	3	4	3	8	5	26	18
ធារាសាស្ត្រ	សាងសង់ហេដ្ឋារចនាសម្ព័ន្ធធារាសាស្ត្រ	5	3	1	1	5	4	2	2	5	2	7	5	2	1	27	18
	ស្តារ/ជួសជុលហេដ្ឋារចនាសម្ព័ន្ធធារាសាស្ត្រ	9	3	1	1	0	0	4	1	2	2	11	5	2	2	29	14
ឥណទាន	ឥណទានសាច់ប្រាក់	1	1	0	0	0	0	1	1	0	0	2	2	6	5	10	9
	ឥណទានសំភារៈកសិកម្ម	2	1	0	0	2	2	0	0	0	0	1	1	1	1	6	5

សៀវភៅទិន្នន័យខេត្ត ឆ្នាំ២០០៩: ផែនការអភិវឌ្ឍន៍ និងគម្រោងនានា

អនុផ្នែក	ប្រភេទតំរោង	ស្រុក/ក្រុង														សរុប	
		បុទុមសាគរ		គិរីសាគរ		កោះកុង		ខេមរភូមិន្ទ		មណ្ឌលសីមា		ស្រែអំបិល		ថ្មបាំង			
		ឃុំ	សក	ឃុំ	សក	ឃុំ	សក	ឃុំ	សក	ឃុំ	សក	ឃុំ	សក	ឃុំ	សក	ឃុំ	សក
	ធនាគារសត្វ	1	1	3	1	2	2	2	1	1	1	3	3	2	2	14	11
	ការគ្រប់គ្រងឥណទាន	0	0	0	0	0	0	2	1	1	1	0	0	1	1	4	3
សេដ្ឋកិច្ចជនបទ	ផ្សារជនបទ	0	0	0	0	0	0	0	0	0	0	1	1	0	0	1	1
	រមណីដ្ឋានទេសចរ	4	2	0	0	4	3	1	1	3	2	2	2	6	4	20	14
	ផ្សេងៗ (សេដ្ឋកិច្ច)	2	1	0	0	1	1	1	1	0	0	0	0	6	4	10	7
សង្គមកិច្ច																	
សុខភាព	សុខភាពបន្តពូជ	1	1	5	3	7	3	3	3	3	2	3	3	2	1	24	16
	អេដស៍	0	0	0	0	2	2	3	3	1	1	1	1	0	0	7	7
	ផ្សព្វផ្សាយអប់រំសុខភាព	2	1	1	1	0	0	0	0	3	2	1	1	3	3	10	8
	ការចាក់វ៉ាក់សាំង	0	0	1	1	1	1	1	1	1	1	2	2	1	1	7	7
	ការផ្តល់សេវាសុខភាព	0	0	2	2	0	0	0	0	2	1	1	1	5	4	10	8
	ការពង្រឹងមត្តភាពសុខាភិបាល	1	1	1	1	1	1	0	0	0	0	3	3	3	3	9	9
	ការគាំទ្រ/បណ្តុះបណ្តាលឆ្មបុរាណ	1	1	1	1	2	2	0	0	1	1	1	1	0	0	6	6
	ការទប់ស្កាត់/ព្យាបាលរោគរបេង	0	0	1	1	0	0	0	0	0	0	0	0	1	1	2	2
	ការទប់ស្កាត់/ព្យាបាលគ្រុនចាញ់	0	0	1	1	0	0	0	0	0	0	0	0	0	0	1	1
	ការទប់ស្កាត់/ព្យាបាលគ្រុនឈាម	0	0	3	1	0	0	0	0	0	0	0	0	0	0	3	1
	ដំណើរការមណ្ឌលសុខភាព	4	2	1	1	1	1	0	0	0	0	1	1	0	0	7	5
	ការថែទាំទារក	1	1	1	1	1	1	0	0	0	0	0	0	1	1	4	4
	ការថែទាំសុខភាពកុមារ	1	1	0	0	1	1	0	0	0	0	0	0	0	0	2	2
	អនាម័យ	4	4	1	1	4	4	4	2	2	2	5	5	10	5	30	23
	សាងសង់ហេដ្ឋារចនាសម្ព័ន្ធសុខាភិបាល	5	3	2	2	2	2	1	1	3	3	4	4	4	4	21	19
	ពិនិត្យ/ការផ្គត់ផ្គង់ទឹកស្អាត	2	2	0	0	3	1	2	2	1	1	5	3	0	0	13	9
	ដឹកអណ្តូង/ស្រះទឹកផឹក	4	2	3	2	5	4	0	0	2	1	9	6	5	5	28	20
ស្មារ/ជួសជុលអណ្តូង ស្រះទឹកផឹក	5	3	0	0	0	0	0	0	0	0	0	0	1	1	6	4	
អប់រំ	អក្ខរកម្ម	5	4	5	3	6	2	3	3	4	3	4	4	5	4	32	23

សៀវភៅទិន្នន័យខេត្ត ឆ្នាំ២០០៩: ផែនការអភិវឌ្ឍន៍ និងគម្រោងនានា

អនុផ្នែក	ប្រភេទតំរោង	ស្រុក/ក្រុង														សរុប	
		បុទុមសាគរ		គិរីសាគរ		កោះកុង		ខេមរភូមិន្ទ		មណ្ឌលសីមា		ស្រែអំបិល		ថ្មបាំង			
		ឃុំ	សក	ឃុំ	សក	ឃុំ	សក	ឃុំ	សក	ឃុំ	សក	ឃុំ	សក	ឃុំ	សក	ឃុំ	សក
	អាគារសិក្សា	5	4	1	1	3	2	1	1	2	2	5	5	3	3	20	18
	មត្តេយ្យនិងការថែទាំកុមារ	0	0	0	0	2	1	1	1	5	3	2	2	1	1	11	8
	ជំរុញការចូលរៀន	5	4	1	1	2	2	5	3	4	2	2	2	4	3	23	17
	កាត់បន្ថយការបោះបង់សាលា	3	2	1	1	0	0	2	2	3	3	1	1	3	2	13	11
	បណ្តុះបណ្តាលវិជ្ជាជីវៈ	1	1	1	1	4	2	8	3	2	2	1	1	2	2	19	12
	សិក្សាក្រៅប្រព័ន្ធ	0	0	0	0	0	0	0	0	0	0	0	0	1	1	1	1
	ការពង្រឹងសមត្ថភាពសិក្សាធិការ	0	0	1	1	1	1	0	0	1	1	0	0	1	1	4	4
	សកម្មភាពយុវជន	0	0	0	0	0	0	1	1	0	0	0	0	0	0	1	1
សង្គមផ្សេងៗ	ជនពិការ/គាំទ្រ/ឧបត្ថម្ភ	0	0	0	0	0	0	2	1	0	0	1	1	0	0	3	2
	ការផ្តល់ជំនួយស្បៀង/សំភារៈ	0	0	0	0	0	0	0	0	0	0	0	0	1	1	1	1
	វប្បធម៌/បណ្តុះបណ្តាល	0	0	1	1	1	1	0	0	0	0	1	1	0	0	3	3
	កុមារកំព្រា/គាំទ្រ/ឧបត្ថម្ភ	0	0	0	0	0	0	0	0	2	1	0	0	0	0	2	1
	ជនងាយរងគ្រោះ/គាំទ្រ/ឧបត្ថម្ភ	0	0	0	0	0	0	1	1	1	1	0	0	1	1	3	3
	សាសនា	2	2	2	1	0	0	0	0	0	0	1	1	0	0	5	4
	មនុស្សចាស់/គាំទ្រ/ឧបត្ថម្ភ	1	1	0	0	0	0	1	1	0	0	0	0	0	0	2	2
ការគ្រប់គ្រងធនធានធម្មជាតិនិងបរិស្ថាន																	
អប់រំធនធានធម្មជាតិ និងបរិស្ថាន	ការបណ្តុះបណ្តាល អប់រំ ផ្នែកធនធានធម្មជាតិនិងបរិស្ថាន	9	3	9	3	4	3	3	3	3	2	9	5	11	5	48	24
	ការយោសនាផ្សព្វផ្សាយផ្នែក ធនធាន ធម្មជាតិនិងបរិស្ថាន	0	0	1	1	0	0	2	2	0	0	0	0	1	1	4	4
ការពារធនធានធម្មជាតិ	ការដាំឈើ	2	2	2	2	1	1	0	0	2	2	1	1	2	2	10	10
	ការការពារធនធានជលផល	12	4	8	3	5	3	1	1	6	2	7	6	2	2	41	21
	ការការពារធនធានព្រៃឈើ	4	4	1	1	2	1	0	0	1	1	1	1	3	3	12	11
	ការការពារសត្វព្រៃ/ទ្រព្យសម្បត្តិវត្ថុបុរាណ	0	0	0	0	1	1	0	0	0	0	0	0	0	0	1	1
ការគ្រប់គ្រងបរិស្ថាន	ការគ្រប់គ្រងកាកសំណល់/ការបំពុលបរិស្ថាន	4	2	0	0	6	4	9	3	8	2	3	2	1	1	31	14

សៀវភៅទិន្នន័យខេត្ត ឆ្នាំ២០០៩: ផែនការអភិវឌ្ឍន៍ និងគម្រោងនានា

អនុផ្នែក	ប្រភេទតំរោង	ស្រុក/ក្រុង														សរុប	
		បុទុមសាគរ		គិរីសាគរ		កោះកុង		ខេមរភូមិន្ទ		មណ្ឌលសីមា		ស្រែអំបិល		ថ្មបាំង			
		ឃុំ	សក	ឃុំ	សក	ឃុំ	សក	ឃុំ	សក	ឃុំ	សក	ឃុំ	សក	ឃុំ	សក	ឃុំ	សក
រដ្ឋបាលនិងសន្តិសុខ																	
រដ្ឋបាលឃុំសង្កាត់	ការកសាងសមត្ថភាពក្រុមប្រឹក្សាឃុំសង្កាត់	4	3	4	2	5	4	0	0	2	2	3	3	2	2	20	16
	ការរៀបចំកសាងផែនការឃុំ	0	0	0	0	0	0	1	1	3	2	2	1	0	0	6	4
	សំភារៈ/សង្ហារឹមឃុំសង្កាត់	7	4	4	2	2	2	0	0	4	2	10	6	4	4	31	20
	ការកសាងផែនការប្រើប្រាស់ដីធ្លី	7	4	4	2	12	3	4	2	10	2	11	4	9	3	57	20
សន្តិសុខមូលដ្ឋាន	សន្តិសុខមូលដ្ឋាន	11	4	7	3	9	3	9	3	7	2	4	4	0	0	47	19
សង្គមជនបទ	ផ្សព្វផ្សាយព័ត៌មាន/ច្បាប់ផ្សេងៗ	7	4	2	2	2	1	1	1	2	2	6	6	7	5	27	21
	សហគមន៍ជនបទ	0	0	2	2	1	1	0	0	0	0	3	3	1	1	7	7
យេនឌ័រ																	
គាំទ្រគោលនយោបាយ យេនឌ័រ	បញ្ជ្រាបយេនឌ័រ	2	1	5	3	2	2	0	0	1	1	3	3	1	1	14	11
	កសាងសមត្ថភាពយេនឌ័រ	5	3	1	1	0	0	0	0	0	0	0	0	1	1	7	5
	សិទ្ធិស្ត្រីនិងកុមារ	4	2	0	0	2	2	0	0	0	0	1	1	3	3	10	8
	វិជ្ជាជីវៈស្ត្រី	5	3	4	3	3	2	7	3	5	3	5	4	8	5	37	23
ការការពារតាមផ្លូវ ច្បាប់យេនឌ័រ	អំពើហិង្សាក្នុងគ្រួសារ	5	4	3	3	3	3	3	3	2	2	6	6	5	3	27	24
	ការជួញដូរស្ត្រីនិងកុមារ	3	3	2	2	1	1	2	2	1	1	3	3	0	0	12	12
	ការការពារកុមារ	1	1	0	0	0	0	1	1	0	0	0	0	0	0	2	2

សម្គាល់: ឃុំ ចំនួនឃុំសង្កាត់ដែលស្នើសុំកម្មភាពឡើងទាក់ទងនឹងវិស័យរង ។ សក. ចំនួនសកម្មភាពនានាដែលស្នើឡើងទាក់ទងនឹងវិស័យរង ។

១២.២ ចំណាយសរុបនៃគម្រោងមូលនិធិសង្កាត់តាមវិស័យ ពីឆ្នាំ២០០៥ ដល់ឆ្នាំ២០០៨

វិស័យ	តម្លៃសរុបគិតជាលានរៀល						
	បុគ្គមសាគរ	គីរិសាគរ	កោះកុង	ខេមរភូមិន្ទ	មណ្ឌលសីមា	ស្រែ អំបិល	ថ្មបាំង
អប់រំ	4.00	79.19					
គមនាគមន៍ជនបទ	364.07	150.87	371.98	391.03	368.37	585.19	567.63
គមនាគមន៍ទីប្រជុំជន		22.22		43.58	29.00		
កសិកម្ម	49.90						
ផ្គត់ផ្គង់ទឹកស្អាត តំបន់ជនបទ	31.00	51.25				158.66	17.13
ប្រព័ន្ធស្រោចស្រព					14.56		
ប្រឡាយដោះទឹក និង ការការពារទឹកជំនន់ ជនបទ				13.50			
ប្រឡាយដោះទឹក និង ការការពារទឹកជំនន់ ទីប្រជុំជន				27.04			
គ្រប់គ្រងបរិស្ថាន			77.99				

ប្រភព: PID

១៣. គម្រោងថ្នាក់ស្រុក ឆ្នាំ២០០៦-២០០៩

គម្រោងផ្តួចផ្តើមថ្នាក់ស្រុកបានផ្តល់មូលនិធិដោយដានីដា និងដេហ្វីត (Danida and DFID) និង តាមរយៈ គម្រោងគាំទ្រការអភិវឌ្ឍប្រជាធិបតេយ្យតាមរយៈវិបជ្ជការ និង វិសហមជ្ឈការ (ភី.អែស.ឌី.ឌី) PSDD (UNDP, DFID and SIDA).

ការផ្តល់មូលនិធិសម្រាប់ឆ្នាំ ២០០៦-២០០៨

រវាងឆ្នាំ ២០០៦ និង២០០៨ មាន១៤ខេត្តផ្តល់មូលនិធិដោយ PSDD និង១០ ខេត្តទៀត ផ្តល់មូលនិធិដោយដានីដា និងដេហ្វីត (Danida and DFID). ។ បញ្ជីឈ្មោះខេត្ត និងអ្នកដែលផ្តល់មូលនិធិមានដូចខាងក្រោម :

ដានីដា និងដេហ្វីត (Danida and DFID) បានផ្តល់មូលនិធិសម្រាប់

គម្រោងសាកល្បងពង្រឹងសមត្ថភាពថ្នាក់ស្រុក (DIPs):

កំពង់ចាម	កំពង់ស្ពឺ	កោះកុង	ក្រចេះ	មណ្ឌលគីរី
ពោធិសាត់	រតនៈគីរី	សៀមរាប	ព្រះសីហនុ	កែប

PSDD បានផ្តល់មូលនិធិសម្រាប់ គម្រោងសាកល្បងពង្រឹងសមត្ថភាពថ្នាក់ស្រុក (DIPs):

បន្ទាយមានជ័យ	បាត់ដំបង	កំពង់ឆ្នាំង	កណ្តាល	ភ្នំពេញ
ព្រៃវែង	ស្វាយរៀង	តាកែវ	កំពង់ធំ	ព្រះវិហារ
ស្ទឹងត្រែង	កំពត	ឧត្តមានជ័យ	ប៉ៃលិន	

ការផ្តល់មូលនិធិសម្រាប់ឆ្នាំ ២០០៩

ក្នុងឆ្នាំ២០០៩ មានការផ្លាស់ប្តូរមួយទៅនឹងខេត្តមួយចំនួនដែលបានផ្តល់មូលនិធិដោយចរន្តពីរ ។ ដានីដា និងដេហ្វីត (Danida and DFID) នៅផ្តល់មូលនិធិដល់១០ខេត្ត ដូចមុនដដែល ពួកគេបានផ្តល់មូលនិធិ ៣ឆ្នាំកន្លងមក ប៉ុន្តែបានបន្ថែម២ខេត្តទៀតគឺ ខេត្តកំពង់ធំ និងខេត្តកំពត ។ ក្នុងឆ្នាំ២០០៩នេះ PSDD បានផ្តល់ មូលនិធិសម្រាប់ ១២ខេត្ត និងដានីដា និងដេហ្វីត (Danida and DFID) ផ្តល់មូលនិធិសម្រាប់ ១២ខេត្ត ។

១៣.១ គម្រោងហេដ្ឋារចនាសម្ព័ន្ធផ្គ្រព័ន្ធនៅថ្នាក់ស្រុក ឆ្នាំ២០០៦-២០០៩

១៣.១.១ គម្រោងហេដ្ឋារចនាសម្ព័ន្ធផ្គ្រព័ន្ធនៅថ្នាក់ស្រុក ឆ្នាំ២០០៦-២០០៨

ប្រភេទ ក្រុម	ឆ្នាំ	ឈ្មោះគម្រោង	គ្លីប/អនុវត្ត	ថវិកា	លទ្ធផល/សមត្ថភាពគម្រោង	អ្នកទទួលបាន
បុរេសាគរ	2007	សង់ប្រអប់បេតុងជីវកម្មត្រីសិប្បនិម្មិត និងបោះបង្គោលបេតុងការពារត្រី	អន្តរឃុំ	\$21,584		
បុរេសាគរ	2008	កំណត់តំបន់នេសាទ និងធនធានជលផល	គ.កអន្តរឃុំ	\$19,967	៣៦០ បង្គោល	៤ ឃុំ. ១៥០០ គ្រួសារ
កីរិសាគរ	2007	សង់អាងទឹកសម្រាប់ស្រោចស្រែ	អន្តរឃុំ	\$19,920		
កីរិសាគរ	2008	កំណត់តំបន់នេសាទ ស្មៅសមុទ្រ និងសង់ជីវកម្មត្រីសិប្បនិម្មិត	គ.កអន្តរឃុំ	\$19,932	១៨៤ បង្គោល និង ៩៥ ប្រអប់	៣ ឃុំ. ១២០០ គ្រួសារ
កោះកុង	2006	ជីវកម្មត្រីសិប្បនិម្មិតសំរាប់ត្រីពង	មន្ទីរកសិកម្មខេត្ត	\$13,119		
កោះកុង	2007	សង់ប្រអប់បេតុងជីវកម្មត្រីសិប្បនិម្មិត និងបោះបង្គោលបេតុងការពារត្រី	អន្តរឃុំ	\$21,637		
កោះកុង	2008	កំណត់តំបន់នេសាទ ស្មៅសមុទ្រ និងសង់ជីវកម្មត្រីសិប្បនិម្មិត	គ.កអន្តរឃុំ	\$19,825	២៥៦ បង្គោល និង ៥៥ ប្រអប់	២ ឃុំ. ៥២៥ គ្រួសារ
មណ្ឌលសីមា	2007	សង់ប្រអប់បេតុងជីវកម្មត្រីសិប្បនិម្មិត និងបោះបង្គោលបេតុងការពារត្រី	អន្តរឃុំ	\$3,059		
មណ្ឌលសីមា	2007	សាងសង់ស្ពាន និង ប័ម១កន្លែង សំរាប់ ទេសចរណ៍ធម្មជាតិ	អន្តរឃុំ	\$22,182		
មណ្ឌលសីមា	2008	សង់កន្លែងទេសចរណ៍បរិស្ថានពាមក្រសោប	គ.កអន្តរឃុំ	\$24,000	អគារ ១ កន្លែង	៣ ឃុំ. ៥០០ គ្រួសារ
ស្រែអំបិល	2007	សង់ជីវកម្មត្រីសិប្បនិម្មិត និងបោះបង្គោលបេតុង ការពារធនធានជលផល	អន្តរឃុំ	\$22,426		
ស្រែអំបិល	2008	កំណត់តំបន់នេសាទ និងធនធានជលផល	គ.កអន្តរឃុំ	\$19,867	១៥១ បង្គោល	៣ ឃុំ. ១២៦០ គ្រួសារ
ថ្មបាំង	2007	ជួសជុលផ្លូវលំក្រាលគ្រួសក្រហម តាទៃលើ	អន្តរឃុំ	\$13,482		
ថ្មបាំង	2007	សាងសង់លូកាត់ផ្លូវ តាទៃលើ	អន្តរឃុំ	\$22,772		
ថ្មបាំង	2008	សង់វារីអគ្គសនីខ្នាតតូច	គ.កអន្តរឃុំ	\$23,900	១ កន្លែង = ២០ គីឡូវ៉ាត់	៣ ឃុំ. ៤៥០ គ្រួសារ

១៣.១.២ គម្រោងពេញវេលាសម្ព័ន្ធអង្គការស្តីពីក្រុងស្រុក ក្នុងឆ្នាំ២០០៩

ស្រុក/ក្រុង	ឈ្មោះគម្រោង	វិស័យ	ភ្នាក់ងារអនុវត្ត	ថវិកា	លទ្ធផលគម្រោង	ចំនួនអ្នកទទួលបាន		លទ្ធផលសំរេច	កត់សំគាល់បញ្ហានៃលទ្ធផលសម្រេច
						សរុប	ស្រី		
បុទុមសាគរ	ជួសជុលទំនប់ទឹកប្រៃ	ការគ្រប់គ្រងធនធានទឹក	គណៈកម្មការអចិន្ត្រៃយ៍	\$21,662	៥ គ.ម	500	250	0%	កំពុងដំណើរការរៀបចំគម្រោង
គីរីសាគរ	សង់បង្គោលនិងប្រអប់ការពារត្រី	កសិកម្ម	គណៈកម្មការអចិន្ត្រៃយ៍	\$21,638	២៥០ បង្គោល និង ១០០ប្រអប់	500	250	0%	កំពុងដំណើរការរៀបចំគម្រោង
កោះកុង	សង់បង្គោលនិងប្រអប់ការពារត្រី	កសិកម្ម	គណៈកម្មការអចិន្ត្រៃយ៍	\$21,333	២៧៩ បង្គោល និង ៦០ ប្រអប់	500	250	0%	កំពុងដំណើរការរៀបចំគម្រោង
មណ្ឌលសីមា	ស្ថាប័នព្រែកធម្មជាតិ	ការគ្រប់គ្រងធនធានទឹក	គណៈកម្មការអចិន្ត្រៃយ៍	\$21,094	១ កន្លែង	580	273	0%	កំពុងដំណើរការរៀបចំគម្រោង
ស្រែអំបិល	សង់បង្គោលការពារត្រី	កសិកម្ម	គណៈកម្មការអចិន្ត្រៃយ៍	\$20,734	១៧៦ បង្គោល	850	450	0%	កំពុងដំណើរការរៀបចំគម្រោង
ថ្មបាំង	សម្ភារៈសម្រាប់វារីអគ្គីសនី	ឧស្សាហកម្មវ៉ែនិកថាមពល	គណៈកម្មការអចិន្ត្រៃយ៍	\$6,800	១ កន្លែង	500	250	0%	កំពុងដំណើរការរៀបចំគម្រោង
ថ្មបាំង	ជួសជុលទំនប់	ការគ្រប់គ្រងធនធានទឹក	គណៈកម្មការអចិន្ត្រៃយ៍	\$14,360	២ គ.ម	200	100	0%	កំពុងដំណើរការរៀបចំគម្រោង

បច្ចុប្បន្នភាពចុងក្រោយថ្ងៃទី ៣០ មិថុនា ឆ្នាំ២០០៩

១៣.២ គម្រោងសេវាកម្មជូនដំបូងនៅថ្នាក់ស្រុក ឆ្នាំ២០០៦-២០០៩

១៣.២.១ គម្រោងសេវាកម្មជូនដំបូងថ្នាក់ស្រុក ឆ្នាំ២០០៦-២០០៨

ស្រុក ក្រុង	ឆ្នាំ	ឈ្មោះគម្រោង	ភ្នាក់ងារអនុវត្ត	ថវិកា	លទ្ធផលគម្រោង	អ្នកទទួលបាន
បុទុមសាគរ	២០០៧	បណ្តុះបណ្តាលបច្ចេកទេសកសិកម្មសមស្រប និងការធ្វើបង្ហាញ	មន្ទីរកសិកម្ម	\$2,467		
បុទុមសាគរ	២០០៧	ប្រជុំផ្សព្វផ្សាយស្តីពីច្បាប់ជលផលដល់សហគមន៍	មន្ទីរកសិកម្ម	\$299		
បុទុមសាគរ	២០០៧	បណ្តុះបណ្តាលអំពី ច្បាប់គ្រប់គ្រងសហគមន៍នេសាទ និងការគ្រប់គ្រង និងដឹកនាំសហគមន៍នេសាទ	មន្ទីរកសិកម្ម	\$1,906		
កិរីសាគរ	២០០៧	បង្កើតសហគមន៍នេសាទព្រែកខ្សាច់	មន្ទីរកសិកម្ម	\$2,609		
កិរីសាគរ	២០០៧	ប្រជុំផ្សព្វផ្សាយស្តីពីច្បាប់ជលផលដល់សហគមន៍	មន្ទីរកសិកម្ម	\$1,899		
កិរីសាគរ	២០០៧	សិក្សាបឋមគំរោងប្រអប់ជំរកត្រីសិប្បនិម្មិត	មន្ទីរកសិកម្ម	\$2,502		
កោះកុង	២០០៦	ប្រព័ន្ធប្រពលវប្បកម្មដំណាំស្រូវតាមគោលការណ៍ធម្មជាតិ	មន្ទីរកសិកម្មខេត្ត	\$4,860		
កោះកុង	២០០៧	រៀបចំប្រព័ន្ធកសិកម្មចម្រុះ	មន្ទីរកសិកម្ម	\$4,296		
កោះកុង	២០០៧	ប្រជុំផ្សព្វផ្សាយស្តីពីច្បាប់ជលផលដល់សហគមន៍	មន្ទីរកសិកម្ម	\$399		
កោះកុង	២០០៧	បណ្តុះបណ្តាលអំពីច្បាប់គ្រប់គ្រងសហគមន៍នេសាទ និងការគ្រប់គ្រង និងដឹកនាំសហគមន៍នេសាទ	មន្ទីរកសិកម្ម	\$306		
មណ្ឌលសីមា	២០០៧	ប្រជុំផ្សព្វផ្សាយស្តីពីច្បាប់ជលផលដល់សហគមន៍	មន្ទីរកសិកម្ម	\$498		
មណ្ឌលសីមា	២០០៧	បណ្តុះបណ្តាលបច្ចេកទេសកសិកម្មសមស្រប និងការធ្វើបង្ហាញ	មន្ទីរកសិកម្ម	\$1,297		
ស្រែអំបិល	២០០៧	ប្រជុំផ្សព្វផ្សាយស្តីពីច្បាប់ជលផលដល់សហគមន៍	មន្ទីរកសិកម្ម	\$299		
ស្រែអំបិល	២០០៧	បណ្តុះបណ្តាលអំពី ច្បាប់គ្រប់គ្រងសហគមន៍នេសាទ និងការគ្រប់គ្រង និងដឹកនាំសហគមន៍នេសាទ	មន្ទីរកសិកម្ម	\$1,906		
ស្រែអំបិល	២០០៧	បណ្តុះបណ្តាលបច្ចេកទេសកសិកម្មសមស្រប និងការធ្វើបង្ហាញ	មន្ទីរកសិកម្ម	\$2,447		
ថ្មបាំង	២០០៧	បណ្តុះបណ្តាលបច្ចេកទេសកសិកម្មសមស្រប និងការធ្វើបង្ហាញ	មន្ទីរកសិកម្ម	\$2,447		
ថ្មបាំង	២០០៧	ប្រជុំផ្សព្វផ្សាយស្តីពីធនធានជលផលតំបន់អភិរក្ស	មន្ទីរកសិកម្ម	\$399		
ថ្មបាំង	២០០៧	សិក្សាលទ្ធភាពគំរោងវារីអគ្គិសនីខ្នាតតូចឬស្សីជ្រៃ	ក្រសួង ឧស្សាហកម្ម	\$5,000		

១៣.២.២ គម្រោងសេវាកម្មផ្តួចផ្តើមថ្នាក់ស្រុក ក្នុងឆ្នាំ២០០៩

ស្រុក/ ក្រុង	ឈ្មោះគម្រោង	វិស័យ	ភ្នាក់ងារ អនុវត្ត	ថវិកា	លទ្ធផល គម្រោង	ចំនួនអ្នកទទួលបាន		លទ្ធផល សរុប	កត់សំគាល់បញ្ហានៃ លទ្ធផលសម្រេច
						សរុប	ស្រី		
បុទុមសាគរ	បណ្តុះបណ្តាលនិងបង្ហាញអំពីការចិញ្ចឹម ត្រី	កសិកម្ម	រដ្ឋបាលជលផល	\$2,516	១ វគ្គ	20	10	0%	មិនទាន់អនុវត្ត
បុទុមសាគរ	បណ្តុះបណ្តាលអំពីការកែច្នៃត្រី	កសិកម្ម	រដ្ឋបាលជលផល	\$456	១ វគ្គ	25	15	100%	
បុទុមសាគរ	បណ្តុះបណ្តាលអំពីការចិញ្ចឹមឃ្មុំក្នុង ព្រៃលិចទឹក	ការគ្រប់គ្រង ធនធាន ធម្មជាតិ/ បរិស្ថាន	រដ្ឋបាលជលផល	\$1,156	១ វគ្គ	20	10	100%	
បុទុមសាគរ	រៀបចំប្រព័ន្ធគ្រប់គ្រងកសិកម្មចម្រុះ និង ជ្រើសរើសកសិករគំរូ	កសិកម្ម	PDA	\$1,210	១ វគ្គ	25	15	0%	មិនទាន់អនុវត្ត
គិរីសាគរ	ផ្សព្វផ្សាយពិនិត្យវិធីដោះស្រាយទំនាស់ដីធ្លី	ការរៀបចំដែនដី/ កម្មសិទ្ធិដីធ្លី	PDoNASRI	\$1,847	១ វគ្គ	300	150	0%	មិនទាន់អនុវត្ត
គិរីសាគរ	បណ្តុះបណ្តាលការគ្រប់គ្រងនិងភាពជា អ្នកដឹកនាំចំពោះសហគមន៍នេសាទ	កសិកម្ម	រដ្ឋបាលជលផល	\$1,020	១ វគ្គ	20	5	0%	មិនទាន់អនុវត្ត
គិរីសាគរ	បង្កើតធនាគារក្តាម នៅក្នុង សហគមន៍ នេសាទ	កសិកម្ម	រដ្ឋបាលជលផល	\$2,495	១ វគ្គ	30	15	0%	មិនទាន់អនុវត្ត
កោះកុង	បណ្តុះបណ្តាលអំពីការកែច្នៃត្រី	កសិកម្ម	រដ្ឋបាលជលផល	\$1,014	២ វគ្គ	50	25	0%	មិនទាន់អនុវត្ត
កោះកុង	កែលម្អប្រព័ន្ធកសិកម្មចម្រុះនិងចងក្រង កសិករគំរូ	កសិកម្ម	កសិកម្មស្រុក	\$3,036	១ វគ្គ	25	15	0%	មិនទាន់អនុវត្ត
កោះកុង	ផ្សព្វផ្សាយពិនិត្យវិធីដោះស្រាយទំនាស់ ដីធ្លី និងច្បាប់ព្រៃឈើ	កសិកម្ម	PDoNASRI	\$1,617	១ វគ្គ	300	150	100%	
មណ្ឌលសីមា	វគ្គបណ្តុះបណ្តាលបច្ចេកទេសចិញ្ចឹមសត្វ និងធ្វើបង្ហាញ	កសិកម្ម	PDA	\$1,130	២ វគ្គ	50	25	0%	មិនទាន់អនុវត្ត
មណ្ឌលសីមា	បណ្តុះបណ្តាលអំពីការកែច្នៃត្រី	កសិកម្ម	រដ្ឋបាលជលផល	\$281	១ វគ្គ	25	15	0%	មិនទាន់អនុវត្ត
មណ្ឌលសីមា	ផ្សព្វផ្សាយពិនិត្យវិធីដោះស្រាយទំនាស់ដីធ្លី	ការរៀបចំដែនដី/ កម្មសិទ្ធិដីធ្លី	PDoNASRI	\$1,738	១ វគ្គ	300	150	0%	មិនទាន់អនុវត្ត

សេចក្តីណែនាំទិន្នន័យខេត្ត ឆ្នាំ២០០៩: ផែនការអភិវឌ្ឍន៍ និងគម្រោងនានា

ស្រុក/ ក្រុង	ឈ្មោះគម្រោង	វិស័យ	ភ្នាក់ងារ អនុវត្ត	ថវិកា	លទ្ធផល គម្រោង	ចំនួនអ្នកទទួលបាន		លទ្ធផល សំរេច	កត់សំគាល់បញ្ហានៃ លទ្ធផលសម្រេច
						សរុប	ស្រី		
		កម្មសិទ្ធិដីធ្លី							
មណ្ឌលសីមា	បណ្តុះបណ្តាលអំពីការធ្វើវត្តអនុសាវ័យ ពីសំបកខ្នងខ្មៅសមុទ្រ	វប្បធម៌	មន្ទីរវប្បធម៌	\$1,140	១ វត្ត	15	10	100%	
មណ្ឌលសីមា	អប់រំផ្សព្វផ្សាយអនាម័យបរិស្ថាន	ការគ្រប់គ្រង ធនធាន ធម្មជាតិ/ បរិស្ថាន	មន្ទីរបរិស្ថាន	\$1,617	៣ វត្ត	240	150	0%	មិនទាន់អនុវត្ត
ស្រែអំបិល	វគ្គបណ្តុះបណ្តាលបច្ចេកទេសចិញ្ចឹមសត្វ និងធ្វើបង្ហាញ	កសិកម្ម	PDA	\$595	១ វត្ត	25	15	0%	មិនទាន់អនុវត្ត
ស្រែអំបិល	បណ្តុះបណ្តាលអំពីប្រព័ន្ធកសិកម្មចម្រុះ និងដំណាំរួមផ្សំ	កសិកម្ម	PDA	\$2,201	២ វត្ត	40	20	0%	មិនទាន់អនុវត្ត
ស្រែអំបិល	បណ្តុះបណ្តាលនិងបង្ហាញអំពីការ ចិញ្ចឹមត្រី	កសិកម្ម	រដ្ឋបាលជលផល	\$2,621	១ វត្ត	20	10	0%	មិនទាន់អនុវត្ត
ស្រែអំបិល	បណ្តុះបណ្តាលអំពីការចិញ្ចឹមឃ្មុំក្នុងព្រៃលិចទឹក	កសិកម្ម	រដ្ឋបាលជលផល	\$849	១ វត្ត	10	5	0%	មិនទាន់អនុវត្ត
ថ្មបាំង	បណ្តុះបណ្តាលអំពីការកែច្នៃផលនុផល ព្រៃឈើ	វប្បធម៌	មន្ទីរវប្បធម៌	\$1,379	១ វត្ត	15	10	0%	មិនទាន់អនុវត្ត
ថ្មបាំង	បណ្តុះបណ្តាលអំពីប្រព័ន្ធកសិកម្មចម្រុះ និងដំណាំបន្ទាប់បន្សំ	កសិកម្ម	PDA	\$2,674	២ វត្ត	50	25	0%	មិនទាន់អនុវត្ត
ថ្មបាំង	ផ្សព្វផ្សាយពិនិត្យវិធីដោះស្រាយទំនាស់ដីធ្លី និងច្បាប់ព្រៃឈើ	កសិកម្ម	PDoNASRI	\$1,788	១ វត្ត	300	150	0%	មិនទាន់អនុវត្ត

បច្ចុប្បន្នភាពចុងក្រោយថ្ងៃទី ៣០ មិថុនា ឆ្នាំ២០០៩

១៣.៣ គម្រោងអន្តរឃុំសង្កាត់ ឆ្នាំ២០០៨-២០០៩

១៣.៣.១ គម្រោងអន្តរឃុំសង្កាត់ ឆ្នាំ២០០៨

ស្រុក/ខណ្ឌ	ឃុំ សង្កាត់ ទីតាំងគំរោង	ឃុំ/សង្កាត់ ទទួលបាន	លទ្ធផល	បរិមាណ ឬ ទំហំ	ឯកតា	តំលៃ កិច្ចសន្យា	ប្រភពទុន (ដុល្លារអាមេរិក)	
							មូលនិធិ អន្តរសង្កាត់	សហគមន៍
បូទុមសាគរ	ឃុំថ្មស អណ្តូងទឹក	ឃុំអណ្តូងទឹក ឃុំថ្មស ឃុំតានួន	សាងសង់លូជ្រុង និងលូទ្រឹប	2	កន្លែង	\$29,900.00	\$29,750.00	\$150.00
សរុបស្រុកបូទុមសាគរ						\$29,900.00	\$29,750.00	\$150.00
ខេមរៈភូមិន្ទ	សង្កាត់ដងទង់ ស្មាច់មានជ័យ	សង្កាត់ដងទង់ ស្មាច់មានជ័យ	សាងសង់លូបង្ហូរទឹកស្អុយសងខាងផ្លូវបេតុង	540	ម៉ែត្រ	\$11,717.00	\$11,617.00	\$100.00
	សង្កាត់ដងទង់ ស្មាច់មានជ័យ	សង្កាត់ដងទង់ ស្មាច់មានជ័យ	សាងសង់ផ្លូវបេតុង ស្មាច់មានជ័យ	180	ម៉ែត្រ	\$18,500.00	\$18,300.00	\$200.00
សរុបក្រុង ខេមរៈភូមិន្ទ						\$30,217.00	\$29,917.00	\$300.00
សរុបខេត្ត កោះកុង						\$60,117.00	\$59,667.00	\$450.00

១៣.៣.២ គម្រោងអន្តរឃុំសង្កាត់ ឆ្នាំ២០០៩

ស្រុក/ខណ្ឌ	ឃុំ សង្កាត់ ទីតាំងគំរោង	ឃុំ/សង្កាត់ ទទួលបាន	លទ្ធផល	បរិមាណ ឬ ទំហំ	ឯកតា	តំលៃ កិច្ចសន្យា	ប្រភពទុន (ដុល្លារអាមេរិក)	
							មូលនិធិ អន្តរសង្កាត់	សហគមន៍
ក្រុងខេមរភូមិន្ទ	ដងទង់, ស្ទឹងវែង	ដងទង់និង ស្ទឹងវែង	សាងសង់ផ្លូវបេតុង	500	ម៉ែត្រ	មិនទាន់ចុះកិច្ចសន្យា		
	ដងទង់, ស្មាច់មានជ័យ, ស្ទឹងវែង	ដងទង់, ស្មាច់មានជ័យ, ស្ទឹងវែង	ផ្សព្វផ្សាយស្តីពីទឹកស្អាត អនាម័យនិងបរិស្ថាន	4	កន្លែង			

សៀវភៅទិន្នន័យខេត្ត ឆ្នាំ២០០៩: ផែនការអភិវឌ្ឍន៍ និងគម្រោងនានា

ស្រុក/ខណ្ឌ	ឃុំ សង្កាត់ ទីតាំងគំរោង	ឃុំ/សង្កាត់ ទទួលបាន	លទ្ធផល	បរិមាណ ឬ ទំហំ	ឯកតា	តំលៃ កិច្ចសន្យា	ប្រភពទុន (ដុល្លារអាមេរិក)		
							មូលនិធិ អន្តរសង្កាត់	សហគមន៍	
សរុបសម្រាប់ក្រុងខេមរភូមិន្ទ							\$0.00	\$0.00	\$0.00
បូទុមសាគរ	ឃុំថ្មស	ឃុំអណ្តូងទឹក, ថ្មស, តានួន	សាងសង់លូជ្រុងទ្រីប	2	កន្លែង	មិនទាន់ចុះកិច្ចសន្យា			
	ឃុំថ្មស	ឃុំអណ្តូងទឹក, ថ្មស, តានួន, កណ្តាល	បណ្តុះបណ្តាលបច្ចេកទេស គ្រឿងម៉ាស៊ីន	1	វគ្គ	មិនទាន់ចុះកិច្ចសន្យា			
	ឃុំអណ្តូងទឹក	ឃុំអណ្តូងទឹក, ថ្មស, កណ្តាល	គម្រោងសិក្សាការអភិរក្ស បង្កងទឹកភ្នំ	1	វគ្គ	មិនទាន់ចុះកិច្ចសន្យា			
សរុបសំរាប់ស្រុកបូទុមសាគរ							\$0.00	\$0.00	\$0.00
ស្រែអំបិល	ឃុំស្រែអំបិល	ឃុំស្រែអំបិលនិង ឃុំបឹងព្រាវ	សាងសង់ផ្លូវបេតុង	150	ម៉ែត្រ	មិនទាន់ចុះកិច្ចសន្យា			
	ជីខលើ , ជីខក្រោម	ជីខលើ , ជីខក្រោម	ផ្សព្វផ្សាយស្តីពីទឹកស្អាត អនាម័យនិងបរិស្ថាន	6	វគ្គ	មិនទាន់ចុះកិច្ចសន្យា			
	ជីខលើ , ជីខក្រោម , ជ្រោយស្វាយ	ជីខលើ , ជីខក្រោម , ជ្រោយស្វាយ	បណ្តុះបណ្តាលបច្ចេកទេស ចិញ្ចឹមត្រី ក្តាមនិងបង្កា	2	វគ្គ	មិនទាន់ចុះកិច្ចសន្យា			
សរុបសំរាប់ស្រុក ស្រែអំបិល							\$0.00	\$0.00	\$0.00
សរុបខេត្ត កោះកុង							\$0.00	\$0.00	\$0.00

ប្រភព: គម្រោងអន្តរឃុំ ក្រសួងមហាផ្ទៃ (នាយកដ្ឋានរដ្ឋបាលមូលដ្ឋាន) គម្រោងអភិបាលកិច្ចមូលដ្ឋាន - DDLG/UNDP

គិតត្រឹមដំណាច់ : ៣១ ខែសីហា ឆ្នាំ២០០៩

១៣.៤ ថវិកានិយោគខេត្ត(PIF) និងថវិកានិយោគស្រុក (DIF)

ថវិកានិយោគខេត្តនិងស្រុក ទទួលបានពីគម្រោង PSDD, DANIDA, UNICEF, IFAD និង CANADA ។ ប៉ុន្តែ នៅក្នុងផ្នែកនេះ យើងដឹងតែគម្រោងថវិកានិយោគខេត្តនិងស្រុកដែលបានផ្តល់ដោយ ភីអេសឌីឌី និងដានីដា (PSDD and DANIDA) តាមរយៈកម្មវិធីគ្រប់គ្រងធនធានធម្មជាតិនិងជីវភាពរស់នៅ(NRM&L) ប៉ុណ្ណោះ ។

១៣.៤.១ ថវិកានិយោគខេត្ត និងថវិកានិយោគស្រុក ឆ្នាំ២០០៨

បញ្ជីលទ្ធផលរបស់ គ.ជ.អ.ប			ថវិកា
ពិពណ៌នាលទ្ធផល	ឯកតា	បរិមាណ	
ចំណងជើងផ្នែកគាំទ្រ: ការគាំទ្រដល់ ផ្នែកគ្រប់គ្រងកិច្ចសន្យានិងរដ្ឋបាល			លេខកូដផ្នែក: 09/CAU/08-01
ចំណាយគាំទ្រដល់មន្ត្រីផ្នែកគ្រប់គ្រងកិច្ចសន្យា	ខែ	12	\$ 10,800.00
គាំទ្រការងាររដ្ឋបាលកម្មវិធី	ខែ	12	\$ 14,020.00
មន្ត្រីគាំទ្រកម្មវិធី	ខែ	12	\$ 2,400.00
ការផ្សាយ	ខែ	12	\$ 3,500.00
ចំណាយផ្សេងទៀតសំរាប់គាំទ្រកម្មវិធី	ខែ	1	\$ 1,607.37
ចំនាយជាថាបេតុ			\$ 4,203.00
សរុបរបស់ផ្នែកគាំទ្រ			\$ 36,530.37
ចំណងជើងផ្នែកគាំទ្រ: ការគាំទ្រដល់ ផ្នែកហិរញ្ញវត្ថុ			លេខកូដផ្នែក: 09/FIN/08-01
គាំទ្រដល់មន្ត្រីហិរញ្ញវត្ថុនៃ គ.ប្រ.	ខែ	12	\$ 8,243.00
គាំទ្រដល់មន្ត្រីគណនេយ្យខេត្ត	ខែ	12	\$ 4,338.00
ចំណាយផ្សេងទៀតសំរាប់ផ្នែកហិរញ្ញវត្ថុ	ខែ	12	\$ 65.00
ចំនាយជាថាបេតុ			\$ 0.00
សរុបរបស់ផ្នែកគាំទ្រ			\$ 12,646.00
ចំណងជើងផ្នែកគាំទ្រ: ការគាំទ្រដល់ ផ្នែកគាំទ្របច្ចេកទេស			លេខកូដផ្នែក: 09/TSU/08-01
គាំទ្រដល់ផ្នែកគាំទ្របច្ចេកទេស នៃ គ.ប្រ.	ខែ	12	\$ 16,340.00
បណ្តុះបណ្តាលនិងពង្រឹងសមត្ថភាព ដោយ ផ្នែកគាំទ្របច្ចេកទេស នៃ គ.ប្រ.	នាក់-ថ្ងៃ	(5F+84M) X 4D	\$ 1,465.00
បណ្តុះបណ្តាលនិងពង្រឹងសមត្ថភាព សំរាប់ ផ្នែកគាំទ្របច្ចេកទេស នៃ គ.ប្រ.	នាក់-ថ្ងៃ	(0F+10M) X 1D	\$ 2,600.00
ចំនាយជាថាបេតុ			\$ 0.00
សរុបរបស់ផ្នែកគាំទ្រ			\$ 20,405.00
ចំណងជើងផ្នែកគាំទ្រ: ការគាំទ្រដល់ គម្រោងគាំទ្រការអភិវឌ្ឍន៍តាមបែបប្រជាធិបតេយ្យ តាមរយៈវិមជ្ឈការ និង វិសហមជ្ឈការ			លេខកូដផ្នែក: 09/PSD/08-01
ចំណាយគាំទ្របុគ្គលិកគំរោងគាំទ្រការអភិវឌ្ឍន៍បែបប្រជាធិបតេយ្យតាមរយៈ វិមជ្ឈការ និងវិសហមជ្ឈការ	ខែ	12	\$ 17,644.50
បុគ្គលិកគាំទ្រគំរោងគាំទ្រការអភិវឌ្ឍន៍បែបប្រជាធិបតេយ្យតាមរយៈវិមជ្ឈការ និងវិសហមជ្ឈការ	ខែ	12	\$ 3,900.00
ចំនាយជាថាបេតុ			\$ 905.50

សៀវភៅទិន្នន័យខេត្ត ឆ្នាំ២០០៩: ផែនការអភិវឌ្ឍន៍ និងគម្រោងនានា

បញ្ជីលទ្ធផលរបស់ គ.ជ.អ.ប			ថវិកា
ពិពណ៌នាលទ្ធផល	ឯកតា	បរិមាណ	
សរុបរបស់ផ្នែកគាំទ្រ			\$ 22,450.00
ចំណងជើងផ្នែកគាំទ្រ: ការគាំទ្រដល់ ផ្នែករដ្ឋបាលមូលដ្ឋាន		លេខកូដផ្នែក: 09/LAU/08-01	
គាំទ្រដល់ផ្នែករដ្ឋបាលមូលដ្ឋាន នៃ គ.ប្រ	ខែ	12	\$ 37,415.00
គណៈកម្មាធិការទទួលបន្ទុកកិច្ចការនារី និងកុមារឃុំ សង្កាត់	គណៈកម្មាធិការ	33	\$ 6,600.00
បណ្តុះបណ្តាលនិងពង្រឹងសមត្ថភាព សំរាប់ ផ្នែករដ្ឋបាលមូលដ្ឋាន នៃ គ.ប្រ	នាក់-ថ្ងៃ	(136F+12M) X 1D	\$ 5,405.50
បណ្តុះបណ្តាលនិងពង្រឹងសមត្ថភាព ដោយ ផ្នែករដ្ឋបាលមូលដ្ឋាន នៃ គ.ប្រ	ថ្ងៃ	(67F+319M) X 1D	\$ 12,105.50
ចំនាយជាថ្លៃហេតុ			\$ 0.00
សរុបរបស់ផ្នែកគាំទ្រ			\$ 61,526.00
ចំណងជើងកិច្ចសន្យា: គាំទ្រនិងលើកស្ទួយវិស័យកសិកម្មខេត្ត		លេខកិច្ចសន្យា: 09/AGR/0801-00	
សាលា អាយភីអិម វិសាលារៀនស្រែកសិករ (បន្លែ និង ស្រូវ)	សាលារៀនកសិករ	2	\$ 1,455.00
កម្មវិធីបង្កើនគុណភាពដី	ហិកតា ឬទឹកនៃឯក	2	\$ 2,895.50
ការបង្ហាញផ្នែកក្សេត្រសាស្ត្រ (លើបូមផ្លែ ស្រូវ បន្លែ ដំណាំ)	បង្ហាញ ឬទឹកនៃឯក	2	\$ 2,062.50
អ្នកផ្សព្វផ្សាយកសិករ	នាក់	50	\$ 662.50
ការបង្កើត/គាំទ្រភ្នាក់ងារចិញ្ចឹមសត្វភូមិ	នាក់	40	\$ 2,083.00
ការគាំទ្រប្រតិបត្តិការ	ខែ/ មុខរបស់	12	\$ 1,038.00
ការចុះតាមដាន	នាក់-ថ្ងៃ	3	\$ 274.00
ការវាយតម្លៃ	របាយការណ៍	1	\$ 190.00
ការអប់រំអំពីច្បាប់/បទដ្ឋានជលផល	នាក់-ថ្ងៃ	(50F+100M) X 1D	\$ 845.50
ការបណ្តុះបណ្តាលកសិករពីបច្ចេកទេស ផ្សព្វផ្សាយអំពីត្រី និងការបង្ហាញ	នាក់-ថ្ងៃ	(10F+20M) X 1D	\$ 2,326.50
ការបណ្តុះបណ្តាលកសិករពីបច្ចេកទេស ផ្សព្វផ្សាយសុខភាពសត្វ ផលិតកម្ម និងការបង្ហាញ	នាក់-ថ្ងៃ	(5510F+5011M) X 1D	\$ 960.00
ចំនាយជាថ្លៃហេតុ			\$ 457.50
សរុបរបស់កិច្ចសន្យា			\$ 15,250.00
ចំណងជើងកិច្ចសន្យា: គាំទ្រវិស័យអប់រំតាមរយៈអប់រំក្រៅប្រព័ន្ធ		លេខកិច្ចសន្យា: 09/EDU/0801-01	
ថ្នាក់អប់រំក្រៅប្រព័ន្ធ	ថ្នាក់ (សិស្ស ២៥ នាក់)	6	\$ 1,440.00
ការចុះតាមដាន	នាក់-ថ្ងៃ	24	\$ 1,912.00
សំភារៈអប់រំក្រៅប្រព័ន្ធ	ឈ្នួត	11	\$ 800.00
ការវាយតម្លៃ	របាយការណ៍	1	\$ 0.00
ការគាំទ្រប្រតិបត្តិការ	ខែ/ មុខរបស់	12	\$ 240.00
ការបណ្តុះបណ្តាលដល់គ្រូក្រៅប្រព័ន្ធ	នាក់-ថ្ងៃ	(5F+6M) X 1D	\$ 1,102.50
ចំនាយជាថ្លៃហេតុ			\$ 10.50
សរុបរបស់កិច្ចសន្យា			\$ 5,505.00
ចំណងជើងកិច្ចសន្យា: គាំទ្រការបញ្ជ្រាបយេម្ពរឆ្នាំ ២០០៨		លេខកិច្ចសន្យា: 09/GEN/0801-01	

សៀវភៅទិន្នន័យខេត្ត ឆ្នាំ២០០៩: ផែនការអភិវឌ្ឍន៍ និងគម្រោងនានា

បញ្ជីលទ្ធផលរបស់ គ.ជ.អ.ប			ថវិកា
ពិពណ៌នាលទ្ធផល	ឯកតា	បរិមាណ	
មន្ទីរកិច្ចការនារី គាំទ្រដល់ការបញ្ជ្រាបយេនឌ័រ	ការប្រជុំ	1	\$ 1,585.50
យុទ្ធនាការយេនឌ័រ	ព្រឹត្តិការណ៍	2	\$ 521.00
ការចុះតាមដាន	នាក់-ថ្ងៃ	16	\$ 165.00
ការវាយតម្លៃ	របាយការណ៍	1	\$ 0.00
ការគាំទ្រប្រតិបត្តិការ	ខែ/ មុខរបស់	12	\$ 702.00
បណ្តុះបណ្តាលអំពីការប្រឆាំងនឹងអំពើហិង្សាក្នុងគ្រួសារ	នាក់-ថ្ងៃ	(15F+10M) X 5D	\$ 1,052.74
ពង្រឹងសមត្ថភាពដល់មន្ត្រីមន្ទីរកិច្ចការនារី	នាក់-ថ្ងៃ	(4F+0M) X 5D	\$ 1,440.00
បណ្តុះបណ្តាលស្តីពីការបញ្ជ្រាបយេនឌ័រ	នាក់-ថ្ងៃ	(25F+0M) X 7D	\$ 1,926.82
ចំនាយជាថ្លៃហេតុ			\$ 276.94
សរុបរបស់កិច្ចសន្យា			\$ 7,670.00
ចំណងជើងកិច្ចសន្យា: គាំទ្រសកម្មភាពគ្រប់គ្រងធនធានធម្មជាតិ និងបរិស្ថាន			លេខកិច្ចសន្យា: 09/NRM/0801-01
គណៈកម្មាធិការគ្រប់គ្រងធនធានធម្មជាតិ	គណៈកម្មាធិការ/ក្រុម	3	\$ 2,226.00
ការគាំទ្រប្រតិបត្តិការ	ខែ/ មុខរបស់/នាក់	12	\$ 900.00
ការចុះតាមដាន	នាក់-ថ្ងៃ	10	\$ 0.00
ការវាយតម្លៃ	របាយការណ៍	1	\$ 82.00
ការអប់រំ និង ការយល់ដឹងអំពីបរិស្ថាននិងធនធានធម្មជាតិ	នាក់-ថ្ងៃ	(300F+200M) X 1D	\$ 1,697.50
ចំនាយជាថ្លៃហេតុ			\$ 94.50
សរុបរបស់កិច្ចសន្យា			\$ 5,000.00
ចំណងជើងកិច្ចសន្យា: គាំទ្រការធ្វើកម្មវិធីវិនិយោគអភិវឌ្ឍន៍ខេត្ត			លេខកិច្ចសន្យា: 09/PLA/0801-01
ផែនការអភិវឌ្ឍន៍ខេត្ត	ផ.អ.ខ	1	\$ 185.00
ការគាំទ្រប្រតិបត្តិការ	ខែ/ មុខរបស់	10	\$ 1,730.00
សមាហរណកម្មផែនការថ្នាក់ស្រុក	សិក្ខាសាលា	9	\$ 2,181.02
មូលដ្ឋានទិន្នន័យឃុំ	សៀវភៅទិន្នន័យ	266	\$ 2,428.40
ចំនាយជាថ្លៃហេតុ			\$ 200.58
សរុបរបស់កិច្ចសន្យា			\$ 6,725.00
ចំណងជើងកិច្ចសន្យា: គាំទ្រលើវិស័យទឹកស្អាត និងអនាម័យ			លេខកិច្ចសន្យា: 09/WAS/0801-01
ជួសជុលអណ្តូងលូ	អណ្តូង	15	\$ 105.00
ការចុះតាមដាន	នាក់-ថ្ងៃ	12	\$ 459.00
ការគាំទ្រប្រតិបត្តិការ	ខែ/ មុខរបស់	5	\$ 660.00
ការវាយតម្លៃ	របាយការណ៍	1	\$ 119.00
សាងសង់បង្គន់	បង្គន់	70	\$ 5,635.50
ចំនាយជាថ្លៃហេតុ			\$ 21.50
សរុបរបស់កិច្ចសន្យា			\$ 7,000.00
សរុបរួម			\$ 200,707.37

សៀវភៅទិន្នន័យខេត្ត ឆ្នាំ២០០៩: ផែនការអភិវឌ្ឍន៍ និងគម្រោងនានា

១៣.៤.២ ថវិកានិយោគខេត្ត និងថវិកានិយោគស្រុក ឆ្នាំ២០០៩

បញ្ជីលទ្ធផលរបស់ គ.ជ.អ.ប			ថវិកា
ពិពណ៌នាលទ្ធផល	ឯកតា	បរិមាណ	
ចំណងជើងផ្នែកគាំទ្រ: ការគាំទ្រដល់ ផ្នែកគ្រប់គ្រងកិច្ចសន្យានិងរដ្ឋបាល			លេខកូដផ្នែក: 09/CAU/09-01
ចំណាយគាំទ្រដល់មន្ត្រីផ្នែកគ្រប់គ្រងកិច្ចសន្យា	ខែ	12	\$ 13,000.00
គាំទ្រការងាររដ្ឋបាលកម្មវិធី	ខែ	12	\$ 16,290.00
មន្ត្រីគាំទ្រកម្មវិធី	ខែ	12	\$ 2,400.00
ការផ្សាយ	ខែ	12	\$ 3,480.00
ចំណាយផ្សេងទៀតសំរាប់គាំទ្រកម្មវិធី	ខែ	1	\$ 11,834.21
បណ្តុះបណ្តាលនិងពង្រឹងសមត្ថភាពដោយ/សំរាប់មន្ត្រីផ្នែកគ្រប់គ្រងកិច្ចសន្យា	នាក់-ថ្ងៃ	(4F+36M) X 3D	\$ 762.00
ចំណាយជាថវិកាបេតិកភណ្ឌ			\$ 2,513.00
សរុបរបស់ផ្នែកគាំទ្រ			\$ 50,279.21
ចំណងជើងផ្នែកគាំទ្រ: ការគាំទ្រដល់ ផ្នែកហិរញ្ញវត្ថុ			លេខកូដផ្នែក: 09/FIN/09-01
គាំទ្រដល់មន្ត្រីហិរញ្ញវត្ថុនៃ គ.ប្រ.	ខែ	12	\$ 8,064.00
គាំទ្រដល់មន្ត្រីគណនេយ្យខេត្ត	ខែ	12	\$ 4,920.00
ចំណាយផ្សេងទៀតសំរាប់ផ្នែកហិរញ្ញវត្ថុ	ខែ	12	\$ 100.00
បណ្តុះបណ្តាល និង កសាងសមត្ថភាពដោយ/សំរាប់មន្ត្រីហិរញ្ញវត្ថុ	នាក់-ថ្ងៃ	(6F+41M) X 1D	\$ 230.00
ចំណាយជាថវិកាបេតិកភណ្ឌ			\$ 0.00
សរុបរបស់ផ្នែកគាំទ្រ			\$ 13,314.00
ចំណងជើងផ្នែកគាំទ្រ: ការគាំទ្រដល់ ផ្នែកគាំទ្របច្ចេកទេស			លេខកូដផ្នែក: 09/TSU/09-01
គាំទ្រដល់ផ្នែកគាំទ្របច្ចេកទេស នៃ គ.ប្រ	ខែ	12	\$ 16,789.50
បណ្តុះបណ្តាលនិងពង្រឹងសមត្ថភាព សំរាប់ ផ្នែកគាំទ្របច្ចេកទេស នៃ គ.ប្រ	នាក់-ថ្ងៃ	(0F+10M) X 1D	\$ 3,300.00
បណ្តុះបណ្តាលនិងពង្រឹងសមត្ថភាព ដោយ ផ្នែកគាំទ្របច្ចេកទេស នៃ គ.ប្រ	នាក់-ថ្ងៃ	(13F+50M) X 5D	\$ 1,430.00
ចំណាយជាថវិកាបេតិកភណ្ឌ			\$ 0.00
សរុបរបស់ផ្នែកគាំទ្រ			\$ 21,519.50
ចំណងជើងផ្នែកគាំទ្រ: ការគាំទ្រដល់ គម្រោងគាំទ្រការអភិវឌ្ឍន៍តាមបែបប្រជាធិបតេយ្យ តាមរយៈវិមជ្ឈការ និង វិសហមជ្ឈការ			លេខកូដផ្នែក: 09/PSD/09-00
ចំណាយគាំទ្របុគ្គលិកគំរោងគាំទ្រការអភិវឌ្ឍន៍បែបប្រជាធិបតេយ្យ តាមរយៈវិមជ្ឈការ និងវិសហមជ្ឈការ	ខែ	12	\$ 19,075.00
បុគ្គលិកគាំទ្រគំរោងគាំទ្រការអភិវឌ្ឍន៍បែបប្រជាធិបតេយ្យ តាមរយៈវិមជ្ឈការ និងវិសហមជ្ឈការ	ខែ	12	\$ 3,900.00
ចំណាយជាថវិកាបេតិកភណ្ឌ			\$ 901.00
សរុបរបស់ផ្នែកគាំទ្រ			\$ 23,876.00
ចំណងជើងផ្នែកគាំទ្រ: ការគាំទ្រដល់ ផ្នែករដ្ឋបាលមូលដ្ឋាន			លេខកូដផ្នែក: 09/LAU/09-01
គាំទ្រដល់ផ្នែករដ្ឋបាលមូលដ្ឋាន នៃ គ.ប្រ	ខែ	12	\$ 36,128.50
ក្រុមការងារគណនេយ្យភាព	ខែ	12	\$ 1,698.00

សៀវភៅទិន្នន័យខេត្ត ឆ្នាំ២០០៩: ផែនការអភិវឌ្ឍន៍ និងគម្រោងនានា

បញ្ជីលទ្ធផលរបស់ គ.ជ.អ.ប			ថវិកា
ពិពណ៌នាលទ្ធផល	ឯកតា	បរិមាណ	
បណ្តុះបណ្តាលនិងពង្រឹងសមត្ថភាព សំរាប់ ផ្នែករដ្ឋបាលមូលដ្ឋាន នៃ គ.ប្រ	នាក់-ថ្ងៃ	(136F+12M) X 1D	\$ 3,320.00
បណ្តុះបណ្តាលនិងពង្រឹងសមត្ថភាព ដោយ ផ្នែករដ្ឋបាលមូលដ្ឋាន នៃ គ.ប្រ	ថ្ងៃ	(67F+318M) X 1D	\$ 14,401.00
ទំនាយជាយថាហេតុ			\$ 0.00
សរុបរបស់ផ្នែកគាំទ្រ			\$ 55,547.50
ចំណងជើងកិច្ចសន្យា: គម្រោងគាំទ្រកម្មវិធីអភិវឌ្ឍន៍ប្រព័ន្ធកសិកម្មចម្រុះ			លេខកិច្ចសន្យា: 09/AGR/0901-00
ការបង្ហាញផ្នែកក្សេត្រសាស្ត្រ (លើហូបផ្លែ ស្រូវ បន្លែ ដំណាំ)	បង្ហាញ ឬទឹកនៃខ្មែរ	5	\$ 3,492.00
កម្មវិធីបង្កើនគុណភាពដី	ហិកតា ឬទឹកនៃខ្មែរ	3	\$ 2,277.60
ការបង្ហាញការចិញ្ចឹមសត្វ (ជ្រូក មាន់ ចំណីសត្វ)	បង្ហាញ ឬទឹកនៃខ្មែរ	4	\$ 1,904.00
ការបង្កើត/គាំទ្រភ្នាក់ងារចិញ្ចឹមសត្វភូមិ	នាក់	10	\$ 514.00
ការគាំទ្រប្រតិបត្តិការ	ខែ/ មុខរបស់	12	\$ 0.00
ការចុះតាមដាន	នាក់-ថ្ងៃ	50	\$ 550.00
សិក្ខាសាលាវាយតម្លៃផលប៉ះពាល់ ថ្នាក់ស្រុកនិងខេត្ត	ការប្រជុំ	1	\$ 1,453.40
ទំនាយជាយថាហេតុ			\$ 309.00
សរុបរបស់កិច្ចសន្យា			\$ 10,500.00
ចំណងជើងកិច្ចសន្យា: គាំទ្រវិស័យអប់រំតាមរយៈអប់រំក្រៅប្រព័ន្ធ			លេខកិច្ចសន្យា: 09/EDU/0901-00
ថ្នាក់អប់រំក្រៅប្រព័ន្ធ	ថ្នាក់ (សិស្ស ២៥ នាក់)	208	\$ 1,650.00
ការចុះតាមដាន	នាក់-ថ្ងៃ	24	\$ 1,176.00
សំភារៈអប់រំក្រៅប្រព័ន្ធ	ឈុត	8	\$ 800.00
ការគាំទ្រប្រតិបត្តិការ	ខែ/ មុខរបស់	12	\$ 3,929.28
ការបណ្តុះបណ្តាលដល់គ្រូក្រៅប្រព័ន្ធ	នាក់-ថ្ងៃ	(4F+15M) X 10D	\$ 1,261.00
ទំនាយជាយថាហេតុ			\$ 93.00
សរុបរបស់កិច្ចសន្យា			\$ 8,909.28
ចំណងជើងកិច្ចសន្យា: គាំទ្រការបញ្ជ្រាបយេនឌ័រឆ្នាំ ២០០៩			លេខកិច្ចសន្យា: 09/GEN/0901-00
យុទ្ធនាការយេនឌ័រ	ព្រឹត្តិការណ៍	1	\$ 790.00
មន្ទីរកិច្ចការនារី គាំទ្រដល់ការបញ្ជ្រាបយេនឌ័រ	ការប្រជុំ	5	\$ 2,322.00
ការគាំទ្រប្រតិបត្តិការ	ខែ/ មុខរបស់	12	\$ 1,710.00
ពង្រឹងសមត្ថភាពដល់មន្ត្រីមន្ទីរកិច្ចការនារី	នាក់-ថ្ងៃ	(4F+0M) X 10D	\$ 1,120.00
បណ្តុះបណ្តាលស្តីពីការបញ្ជ្រាបយេនឌ័រ	នាក់-ថ្ងៃ	(11F+7M) X 7D	\$ 817.50
ទំនាយជាយថាហេតុ			\$ 165.50
សរុបរបស់កិច្ចសន្យា			\$ 6,925.00
ចំណងជើងកិច្ចសន្យា: គាំទ្រការធ្វើកម្មវិធីវិនិយោគអភិវឌ្ឍន៍ខេត្ត			លេខកិច្ចសន្យា: 09/PLA/0901-00
ផែនការវិនិយោគអភិវឌ្ឍន៍ខេត្ត	ផ.វ.អ.ខ	1	\$ 672.50
មូលដ្ឋានទិន្នន័យឃុំ	សៀវភៅទិន្នន័យ	133	\$ 962.00
សមាហរណកម្មផែនការថ្នាក់ស្រុក	សិក្ខាសាលា	8	\$ 2,990.00

សៀវភៅទិន្នន័យខេត្ត ឆ្នាំ២០០៩: ផែនការអភិវឌ្ឍន៍ និងគម្រោងនានា

បញ្ជីលទ្ធផលរបស់ គ.ជ.អ.ប			ថវិកា
ពិពណ៌នាលទ្ធផល	ឯកតា	បរិមាណ	
ការគាំទ្រប្រតិបត្តិការ	ខែ/ មុខរបស់	12	\$ 2,310.00
ចំនាយជាយថាហេតុ			\$ 90.50
សរុបរងរបស់កិច្ចសន្យា			\$ 7,025.00
ចំណងជើងកិច្ចសន្យា: គម្រោងគាំទ្រការបណ្តុះបណ្តាលវិជ្ជាជីវៈ		លេខកិច្ចសន្យា: 09/SOC/0901-00	
ការគាំទ្រប្រតិបត្តិការ	ខែ/មុខរបស់	12	\$ 570.00
ការបណ្តុះបណ្តាលវិជ្ជាជីវៈ	នាក់-ថ្ងៃ	(10F+30M) X 90D	\$ 5,336.00
ចំនាយជាយថាហេតុ			\$ 94.00
សរុបរងរបស់កិច្ចសន្យា			\$ 6,000.00
ចំណងជើងកិច្ចសន្យា: គាំទ្រលើវិស័យទឹកស្អាត និងអនាម័យ		លេខកិច្ចសន្យា: 09/WAS/0901-00	
សាងសង់បង្គន់	បង្គន់	108	\$ 7,558.00
ការចុះតាមដាន	នាក់-ថ្ងៃ	36	\$ 360.00
ការគាំទ្រប្រតិបត្តិការ	ខែ/ មុខរបស់	12	\$ 840.00
ចំនាយជាយថាហេតុ			\$ 242.00
សរុបរងរបស់កិច្ចសន្យា			\$ 9,000.00
ចំណងជើងកិច្ចសន្យា: គាំទ្រហេដ្ឋារចនាសម្ព័ន្ធធារាសាស្ត្រតាមរយៈការគ្រប់គ្រងធនធានទឹក		លេខកិច្ចសន្យា: 09/WRM/0901-00	
រចនាសម្ព័ន្ធ/ សំណង់ត្រួតពិនិត្យទឹក	រចនាសម្ព័ន្ធ	1	\$ 10,005.00
ការគាំទ្រប្រតិបត្តិការ	ខែ/ មុខរបស់	12	\$ 730.00
ការចុះតាមដាន	នាក់-ថ្ងៃ	20	\$ 100.00
ការអង្កេតមូលដ្ឋាន និងការសិក្សាស្ថានភាព	របាយការណ៍	1	\$ 90.00
ចំនាយជាយថាហេតុ			\$ 75.00
សរុបរងរបស់កិច្ចសន្យា			\$ 11,000.00
សរុបរួម			\$ 223,895.49

សៀវភៅទិន្នន័យខេត្ត ឆ្នាំ២០០៩: ផែនការអភិវឌ្ឍន៍ និងគម្រោងនានា

១៣.៥ គម្រោងផ្សេងៗ ក្នុងខេត្ត

១៣.៥.១ គម្រោងកាត់បន្ថយភាពក្រីក្រនៅតំបន់ជនបទ RPRP

*មិនមានគម្រោង RPRP អនុវត្តនៅក្នុងស្រុក ឬខេត្តនេះទេ នៅពេលបច្ចុប្បន្ននេះ ។
គម្រោងនេះកំពុងតែអនុវត្តនៅខេត្តស្វាយរៀង និងព្រៃវែងប៉ុណ្ណោះ ។*

១៣.៥.២ គម្រោងសិទ្ធិកុមារ ឆ្នាំ២០០៧-២០០៩

១៣.៥.២.១ សិទ្ធិកុមារឆ្នាំ២០០៧ លទ្ធផល និងការចំណាយប៉ាន់ស្មាន ក្នុងឆ្នាំ២០០៧

មិនមានទិន្នន័យសំរាប់ខេត្តនេះទេ ។

១៣.៥.២.២ សិទ្ធិកុមារឆ្នាំ២០០៨ លទ្ធផល និងការចំណាយប៉ាន់ស្មាន ក្នុងឆ្នាំ២០០៨

មិនមានទិន្នន័យសំរាប់ខេត្តនេះទេ ។

១៣.៥.២.៣ សិទ្ធិកុមារឆ្នាំ២០០៩ ថវិកា និងលទ្ធផលគ្រោង

មិនមានទិន្នន័យសំរាប់ខេត្តនេះទេ ។

ប្រភព: យូនីហ្វេស (UNICEF)

ផ្នែក ប: សេវាកម្មនិងអង្គភាព/ ស្ថាប័ននានា

សៀវភៅទិន្នន័យខេត្ត ឆ្នាំ ២០០៩: សេវាកម្មនិងអង្គភាព/ស្ថាប័ននានា

១៤. ហេដ្ឋារចនាសម្ព័ន្ធ

១៤.១ ប្រវែង និងការចំណាយលើផ្លូវនានា តាមបណ្តាក្រុង/ស្រុក ក្នុងឆ្នាំ២០០៨

ឆ្នុច	KKG	បុទុមសាគរ	គីរីសាគរ	កោះកុង	ខេមរភូមិន្ទ	មណ្ឌលសីមា	ស្រែ អំបិល	ថ្មបាំង
ប្រវែងផ្លូវដែលបានកសាងរួចនៅក្នុងស្រុក (គ.ម)	141	25	0	46	27	2	41	0
ប្រវែងផ្លូវដែលមិនទាន់បានកសាងរួចនៅក្នុងស្រុក (គ.ម)	803	91	3	38	140	101	368	62
ចំនួនថវិកាដែលចំណាយក្នុងការកសាងផ្លូវក្នុងឆ្នាំ២០០៨ (\$)	1,840,380	153,969	271,986	193,930	288,662	162,610	407,894	361,329
ចំនួនថវិកាដែលចំណាយក្នុងការជួសជុលនិងស្តារផ្លូវឡើងវិញក្នុងឆ្នាំ២០០៨ (\$)	12,857						12,857	

សម្គាល់១: សូមកត់សម្គាល់ថាទិន្នន័យនេះអាចមិនពេញលេញឬត្រឹមត្រូវពេកទេ ដោយសារតែវាជាទិន្នន័យដែលស្រង់បានមកពីការិយាល័យឬមន្ទីរជំនាញនៅថ្នាក់ខេត្តនិងស្រុក ដែលបានប្រើប្រាស់ទម្រង់តារាងនិងរបៀបកត់ត្រាតាមប្រព័ន្ធផ្សេងៗពីគ្នា ដែលជួនកាលពុំបានពេញលេញនៅទីកន្លែងខ្លះមិនមានបំណងចែករំលែកទិន្នន័យទាំងនេះផង ។

សម្គាល់២: សូមកត់សម្គាល់ថាទិន្នន័យនេះអាចមិនពេញលេញ ដោយសារតែកត្តាមួយចំនួនដូចជាចំនួនសាងសង់ការជួសជុលនិងស្តារឡើងវិញ ដែលបានកត់ត្រាតែថវិកាដែលផ្តល់ដោយរាជរដ្ឋាភិបាលប៉ុណ្ណោះ និងមិនមានកត់ត្រា ថវិការួមចំណែក របស់ភាគីផ្សេងៗទៀតឡើយ ។

១៤.២ ការចំណាយលើប្រព័ន្ធស្រោចស្រពតាមខ្នាត តាមបណ្តាក្រុង/ស្រុក ក្នុងឆ្នាំ២០០៨

ធារាសាស្ត្រ	KKG	បុទុមសាគរ	គីរីសាគរ	កោះកុង	ខេមរភូមិន្ទ	មណ្ឌលសីមា	ស្រែ អំបិល	ថ្មបាំង
ចំនួនប្រព័ន្ធធារាសាស្ត្រដែលដំណើរការនៅក្នុងឆ្នាំ២០០៨	5	2	0	0	0	0	3	0
ចំនួនដីស្រែគិតជាហិកតា ដែលបានស្រោចស្រព នៅរដូវប្រាំងក្នុងឆ្នាំ២០០៨	-	0	0	0	0	0	0	0
ចំនួនថវិកាដែលបានចំណាយក្នុងការសាងសង់ប្រព័ន្ធធារាសាស្ត្រក្នុងឆ្នាំ២០០៨ (\$)	31,000	0	0	0	0	0	31,000	0
ចំនួនថវិកាដែលបានចំណាយក្នុងការជួសជុលប្រព័ន្ធធារាសាស្ត្រក្នុងឆ្នាំ២០០៨ (\$)	77,488	77,488	0	0	0	0	0	0
ចំនួនថវិកាដែលបានចំណាយក្នុងការថែទាំនិងដំណើរការប្រព័ន្ធធារាសាស្ត្រ ក្នុងឆ្នាំ២០០៨ (\$)	3,221	3,221	0	0	0	0	0	0

សម្គាល់១: សូមកត់សម្គាល់ថាទិន្នន័យនេះអាចមិនពេញលេញឬត្រឹមត្រូវពេកទេ ដោយសារតែវាជាទិន្នន័យដែលស្រង់បានមកពីការិយាល័យឬមន្ទីរជំនាញនៅថ្នាក់ខេត្តនិងស្រុក ដែលបានប្រើប្រាស់ទម្រង់តារាងនិងរបៀបកត់ត្រាតាមប្រព័ន្ធផ្សេងៗពីគ្នា ដែលជួនកាលពុំបានពេញលេញនៅទីកន្លែងខ្លះមិនមានបំណងចែករំលែកទិន្នន័យទាំងនេះផង ។

សម្គាល់២: សូមកត់សម្គាល់ថាទិន្នន័យនេះមិនពេញលេញ ដោយសារតែទិន្នន័យនេះមានបង្ហាញជូន តែព័ត៌មានថវិកាផ្តល់ដោយការិយាល័យនិងមន្ទីរជំនាញប៉ុណ្ណោះ ដោយមិនបានបូកបញ្ចូលនូវព័ត៌មាន ថវិកា ដែលចូលរួមចំណែកដោយកសិករភាគីផ្សេងៗទៀតឡើយ ។

១៤.៣ ការផ្គត់ផ្គង់ថាមពល តាមក្រុងស្រុក ក្នុងឆ្នាំ២០០៨

អគ្គិសនី	KKG	បុទុមសាគរ	គីរិសាគរ	កោះកុង	ខេមរភូមិន្ទ	មណ្ឌលសីមា	ស្រែ អំបិល	ថ្មបាំង
ចំនួនបណ្តាញអគ្គិសនីដែលបានតភ្ជាប់ជាមួយគ្រួសារនីមួយៗ	19	6	2	1	1	2	5	2
ចំនួនបណ្តាញអគ្គិសនីដែលបានតភ្ជាប់ជាមួយអង្គការ ក្រុមហ៊ុន ភ្នាក់ងារផ្សេងៗ	3	0	0	0	1	0	2	0
ចំនួនសរុបថាមពលអគ្គិសនី គិតជាគីឡូវ៉ាត់ម៉ោង ដែលបានប្រើប្រាស់ ក្នុងខែចុងក្រោយឆ្នាំ២០០៨	108,650	39,000	22,275	1,875	n/a	n/a	45,500	n/a
ចំនួនសរុបថាមពលអគ្គិសនី គិតជាគីឡូវ៉ាត់ម៉ោង ដែលបានប្រមូលពី អ្នកប្រើប្រាស់ ក្នុងឆ្នាំ២០០៨	68,202	24,375	7,593	2,109	n/a	n/a	34,125	n/a
ចំនួនថាមពលអគ្គិសនី គិតជាគីឡូវ៉ាត់ម៉ោង ក្នុងម្នាក់ ក្នុងឆ្នាំ២០០៨	4	2	3	0	n/a	n/a	10	n/a

សម្គាល់១: សូមកត់សម្គាល់ថាទិន្នន័យនេះអាចមិនពេញលេញឬត្រឹមត្រូវពេកទេ ដោយសារតែជាទិន្នន័យដែលស្រង់បានមកពីការិយាល័យបូមន្ទីរជំនាញនៅថ្នាក់ខេត្តនិងស្រុក ដែលបានប្រើប្រាស់ទម្រង់តារាងនិងរបៀប កត់ត្រាតាមប្រព័ន្ធផ្សេងៗគ្នា ដែលជូនការលំបាកពេញលេញនៅទីកន្លែងខ្លះមិនមានបំណងចែករំលែកទិន្នន័យទាំងនេះផង ។

សម្គាល់២: សូមកត់សម្គាល់ថាទិន្នន័យនេះបានកត់ត្រាតែតួលេខផ្តល់ដោយក្រុមហ៊ុនអគ្គិសនីហើយមិនបានបញ្ជូល ថាមពលអគ្គិសនីផលិតជាលក្ខណៈគ្រួសារឬប្រើអាគុយឡើយ (សម្រាប់ព័ត៌មានបន្ថែមសូមអានផ្នែក ខ ស្ថានភាពទូទៅ ផ្នែកទី១ព័ត៌មានទូទៅតារាងទី១.៣.១និងក្រាហ្វិច១.៣.៤)

សម្គាល់៣ : សូមកត់សម្គាល់ថានៅខេត្តភាគច្រើន ទិន្នន័យនេះគឺគិតតែចំពោះបណ្តាញអគ្គិសនីនៅទីរួមខេត្តប៉ុណ្ណោះ ។

សម្គាល់៤ : សូមកត់សម្គាល់ថា កំរិតប្រើប្រាស់ក្នុងម្នាក់គណនាដោយយកចំនួនសរុបនៃថាមពលអគ្គិសនីផលិតបានក្នុងឆ្នាំ២០០៨ ចែកនឹងចំនួនប្រជាជនរស់នៅក្នុងស្រុកនីមួយៗ គិតតាមស្ថិតិប្រជាជនឆ្នាំ២០០៨ដែរ (ចំពោះថ្នាក់ខេត្តវិញការគណនាគឺត្រូវធ្វើជាមួយប្រជាជនដែលរស់នៅក្នុងខេត្ត) ។

១៥. សម្ភារៈបរិក្ខារសុខាភិបាល

សូមកត់សម្គាល់ថា ព្រំប្រទល់តំបន់គ្របដណ្តប់មន្ទីរពេទ្យស្រុកប្រតិបត្តិ (ក្នុងវិស័យសុខាភិបាល) គឺខុសគ្នាពីព្រំប្រទល់រដ្ឋបាល របស់ស្រុកនីមួយៗ ។ ហេតុនេះ ទិន្នន័យដែលផ្តល់ជូនទៅនេះ គឺសំដៅចំពោះ សម្ភារៈបរិក្ខារ បុគ្គលិក អង្គការក្រៅរដ្ឋាភិបាល... ។ល។ ក្នុងព្រំដែនប្រតិបត្តិរបស់មន្ទីរពេទ្យស្រុកប្រតិបត្តិនៅក្នុងខេត្ត មិនមែនសំដៅព្រំប្រទល់រដ្ឋបាលស្រុកឡើយ ។

ពាក្យកាត់

Com Cov	ឃុំគ្របដណ្តប់	MW2	ឆ្នបមធុរម
CPA	សំណុំសកម្មភាពបង្រៀម	NU1	គិលានុបដ្ឋាយិកាបឋម
Dr	វេជ្ជបណ្ឌិត	NU2	គិលានុបដ្ឋាយិកាមធ្យម
FDH	អតីតមន្ទីរពេទ្យស្រុក	OD	ស្រុកប្រតិបត្តិ
HC	មណ្ឌលសុខភាព	Others	បុគ្គលិកផ្សេងទៀត
HC (NB)	មណ្ឌលសុខភាពគ្មានអគារ	PHD	មន្ទីរសុខាភិបាលខេត្ត
HP	ប៉ុស្តិ៍សុខភាព	Pop 04-05	ស្ថិតិប្រជាជនឆ្នាំ ២០០៤-២០០៥
MA	ជំនួយការពេទ្យ	RH	មន្ទីរពេទ្យបង្អែក
MPA	កញ្ចប់សកម្មភាពអប្បបរមា	Vil Cov	ភូមិគ្របដណ្តប់
MW1	ឆ្នបបឋម	VIL-HC	ចម្ងាយពីភូមិទៅមណ្ឌលសុខភាព

១៥.១ សម្ភារៈបរិក្ខារសុខាភិបាល តាមបណ្តាស្រុកប្រតិបត្តិ

កោះកុង	ស្រុកប្រតិបត្តិ	មន្ទីរពេទ្យបង្អែក	មណ្ឌលសុខភាព	ប៉ុស្តិ៍សុខភាព
ស្ថាប័នមានជ័យ	1	1	6	3
ស្រែអំបិល	1	1	7	
សរុប	2	2	13	3

១៥.២ សម្ភារៈបរិក្ខារ និងបុគ្គលិកសុខាភិបាល តាមបណ្តាស្រុកប្រតិបត្តិ ឆ្នាំ២០០៨

តារាងនេះបង្ហាញពីសម្ភារៈបរិក្ខារសុខាភិបាល បុគ្គលិក និងសម្ភារៈបរិក្ខារសុខាភិបាលគ្របដណ្តប់ក្នុងស្រុកប្រតិបត្តិនីមួយៗ ។

ល.រ	ឈ្មោះទីកន្លែង	ប្រភេទ	ចំ.ថ្នាក់	វេជ្ជ បណ្ឌិត	គ្រូ ពេទ្យ	គិលានុ. មធ្យម	គិលានុ. បឋម	ពេទ្យធូប មធ្យម	ពេទ្យធូប បឋម	ផ្សេងៗ	ឃុំគ្រប ដណ្តប់	ភូមិគ្រប ដណ្តប់	ស្ថិតិប្រជ ០៤.០៥
ស្ថាប័នមានជ័យ													
1	បាក់ខ្នង	មណ្ឌលសុខភាព	ក.ស.អប្ប	0	1	7	1	3	0	0	3	11	8,239
2	កោះកាពិ	មណ្ឌលសុខភាព	គ្មាន	0	0	0	0	0	0	1	1	3	3,261
3	គគីរសាគរ	អតីតមន្ទីរពេទ្យស្រុក	ក.ស.អប្ប	0	1	4	1	1	0	0	3	9	5,465
4	នាងគគ	មណ្ឌល (គ្មានអគារ)	គ្មាន	0	0	0	0	0	0	0	1	2	5,582
5	ឫស្សីជ្រៃ	មណ្ឌលសុខភាព	គ្មាន	0	0	0	0	0	0	4	4	13	1,778
6	ស្ថាប័នមានជ័យ	មណ្ឌល (គ្មានអគារ)	គ្មាន	0	0	0	2	3	2	0	2	8	20,610
7	ស្ទឹងវែង	មណ្ឌល (គ្មានអគារ)	គ្មាន	0	0	0	0	0	0	0	2	3	9,449
8	តាតែក្រោម	មណ្ឌលសុខភាព	គ្មាន	0	0	0	0	0	0	1	1	2	810
សរុប				0	2	11	4	7	2	6	17	51	55,194
ស្រែអំបិល													
1	ត្រពាំងរូង	អតីតមន្ទីរពេទ្យស្រុក	ក.ស.អប្ប	0	1	2	0	0	0	0	4	11	7,290
2	អណ្តូងទឹក	អតីតមន្ទីរពេទ្យស្រុក	ក.ស.អប្ប	0	0	1	1	1	0	0	2	11	7,044
3	បឹងព្រាវ	មណ្ឌលសុខភាព	ក.ស.អប្ប	0	0	1	3	0	0	0	2	11	8,751

សៀវភៅទិន្នន័យខេត្ត ឆ្នាំ ២០០៩: សេវាកម្មនិងអង្គភាព/ស្ថាប័ននានា

4	ជីវិត	អតីតមន្ទីរពេទ្យស្រុក	ក.ស.អប្ប	0	0	1	1	0	1	0	1	4	2,819
5	កែវផុស	មណ្ឌលសុខភាព	គ្មាន	0	0	1	0	0	0	0	1	4	2,330
6	ស្រែអំបិល	មណ្ឌលសុខភាព	ក.ស.អប្ប	0	0	2	2	1	0	0	4	22	23,009
7	តាខ្វិត	មណ្ឌលសុខភាព	ក.ស.អប្ប	0	0	1	1	0	0	3	4	13	13,307
សរុប				0	1	9	8	2	1	3	18	76	64,550
សរុបទាំងអស់				0	3	20	12	9	3	9	35	127	119,744

ប្រភព: មេឌីខាំ (MEDICAM)

១៥.៣ ការសម្របសម្រួលកូនក្នុងឆ្នាំ២០០៧ តាមបណ្តាស្រុកប្រតិបត្តិ

ស្រុកប្រតិបត្តិ	សម្រាលកូននៅ មណ្ឌលសុខភាព	សម្រាលកូននៅផ្ទះដោយ:		សម្រាលកូន នៅ មន្ទីរពេទ្យ	សរុបសម្រាលកូនដោយ បុគ្គលិកពេទ្យ	សរុបសម្រាលកូនដោយ បុគ្គលិកពេទ្យនិងឆ្លបបុរាណ
		បុគ្គលិកពេទ្យ	ឆ្លបបុរាណ			
ស្ទាច់មានជ័យ	234	171	385	366	771	1156
ស្រែអំបិល	336	216	476	115	667	1143
<i>សរុប</i>	<i>570</i>	<i>387</i>	<i>861</i>	<i>481</i>	<i>1438</i>	<i>2299</i>

ប្រភព: ក្រសួងសុខាភិបាល ស្ថិតិប្រចាំឆ្នាំ ២០០៧

១៥.៤ អង្គការនានាដែលមានសកម្មភាពតាមស្រុកប្រតិបត្តិផ្នែកសុខាភិបាលក្នុងខេត្ត

ស្រុកប្រតិបត្តិ: គ្រប់ស្រុក

អង្គការលីកាដូ

ទូរស័ព្ទ: ០២៣ ៣៦០ ៩៦៩ អ៊ីមែល: licadho@camnet.com.kh, ទំនាក់ទំនង: មែន សុធារា

ស្រុកប្រតិបត្តិ: ស្ថាប័ននានា

អង្គការប្រយោជន៍អន្តរជាតិកម្ពុជា

ទូរស័ព្ទ: ០២៣ ២១៥ ២៦៧ អ៊ីមែល: care.cam@care-cambodia.org, ទំនាក់ទំនង សេក ស៊ីសុខុម

អង្គការសុខភាពគ្រួសារអន្តរជាតិ/អ៊ីមផាក

ទូរស័ព្ទ: ០២៣២១១៩១៤ អ៊ីមែល: info@fhi.org.kh, ទំនាក់ទំនង សុង ងាក

អង្គការ ហេលែនកែលែម អន្តរជាតិ (Helen Keller International)

ទូរស័ព្ទ: ០២៣ ២១០ ៨៥១ អ៊ីមែល: hki_cd@online.com.kh, ទំនាក់ទំនង: Aminuzzaman Talukder

អង្គការភាពជាដៃគូដើម្បីអភិវឌ្ឍន៍ (PFD-Partners for Development)

ទូរស័ព្ទ: ០២៣ ២១៣ ៣៣៥ អ៊ីមែល: pfd@online.com.kh, ទំនាក់ទំនង: Philippe Guyant

សម្ព័ន្ធសុខភាពកុមារ និងសុខភាពបន្តពូជ RACHA (Reproductive and Child Health Alliance)

ទូរស័ព្ទ: ០២៣ ២១៣ ៧២៤ អ៊ីមែល: office@racha.org.kh, ទំនាក់ទំនង: ចាន់ ធារី

មូលនិធិសហប្រជាជាតិដើម្បីប្រជាជន (UNFPA)

ទូរស័ព្ទ: ០២៣ ២១៥ ៥១៩ អ៊ីមែល: may@unfpa.org, ទំនាក់ទំនង: សុខ សុគន្ធី

កម្មវិធីស្បៀងអាហារពិភពលោក (World Food Program)

ទូរស័ព្ទ: ០២៣ ២១២ ១៣៧ អ៊ីមែល: mory.heng@wfp.org, ទំនាក់ទំនង: ហេង មុនី

ស្រុកប្រតិបត្តិ: អ៊ុសអ័បិល

អង្គការប្រយោជន៍អន្តរជាតិកម្ពុជា

ទូរស័ព្ទ: ០២៣ ២១៥ ២៦៧ អ៊ីមែល: care.cam@care-cambodia.org, ទំនាក់ទំនង សេក ស៊ីសុខុម

អង្គការសុខភាពគ្រួសារអន្តរជាតិ/អ៊ីមផាក

ទូរស័ព្ទ: ០២៣២១១៩១៤ អ៊ីមែល: info@fhi.org.kh, ទំនាក់ទំនង សុង ងាក

អង្គការ ហេលែនកែលែម អន្តរជាតិ (Helen Keller International)

ទូរស័ព្ទ: ០២៣ ២១០ ៨៥១ អ៊ីមែល: hki_cd@online.com.kh, ទំនាក់ទំនង: Aminuzzaman Talukder

អង្គការភាពជាដៃគូដើម្បីអភិវឌ្ឍន៍ (PFD-Partners for Development)

ទូរស័ព្ទ: ០២៣ ២១៣ ៣៣៥ អ៊ីមែល: pfd@online.com.kh, ទំនាក់ទំនង: Philippe Guyant

កម្មវិធីស្បៀងអាហារពិភពលោក (World Food Program)

ទូរស័ព្ទ: ០២៣ ២១២ ១៣៧ អ៊ីមែល: mory.heng@wfp.org, ទំនាក់ទំនង: ហេង មុនី

១៦. ការអប់រំ^២

១៦.១ សាលារៀន ថ្នាក់ សិស្ស និងបុគ្គលិកក្នុងឆ្នាំ២០០៧/២០០៨

ស្រុក-ក្រុង	ចំនួន សាលារៀន	សាលារៀន ជួបការលំបាក	ចំនួន ថ្នាក់រៀន	ថ្នាក់រៀន ក្នុងវគ្គ	ចំនួនសិស្ស		សិស្សរៀនត្រួតថ្នាក់		បុគ្គលិកបង្រៀន		បុគ្គលិកមិនបង្រៀន		បុគ្គលិកសរុប	
					សរុប	ស្រី	សរុប	ស្រី	សរុប	ស្រី	សរុប	ស្រី		
បុទុមសាគរ	16	0	105	2	4,527	2,129	457	211	91	17	9	2	100	19
កំពង់សីលា*	18	0	125	0	4,785	2,208	371	159	97	17	2	1	99	18
គិរីសាគរ	8	0	55	0	1,911	925	208	108	34	4	2	2	36	6
កោះកុង	10	0	54	0	1,581	740	132	62	42	7	2	0	44	7
មណ្ឌលសីមា	14	0	89	0	3,121	1,459	419	174	70	30	10	1	80	31
ខេមរភូមិន្ទ	11	1	151	0	6,513	2,936	373	176	190	66	24	8	214	74
ស្រែ អំបិល	42	1	276	4	10,300	4,754	1,131	480	220	54	18	7	238	61
ថ្មបាំង	11	0	49	0	1,602	691	206	95	24	1	1	0	25	1
ទូទាំងខេត្ត**	130	2	904	6	34,340	15,842	3,297	1,465	768	196	68	21	836	217
- ទីប្រជុំជន	11	1	151	0	6,513	2,936	373	176	190	66	24	8	214	74
- ជនបទ	76	1	506	6	19,612	9,091	1,959	850	408	88	29	10	437	98
- តំបន់ដាច់ស្រយាល	43	0	247	0	8,215	3,815	965	439	170	42	15	3	185	45

* ស្រុកកំពង់សីលា បច្ចុប្បន្នត្រូវផ្ទេរទៅស្ថិតនៅក្រោមការគ្រប់គ្រងរដ្ឋបាលរបស់ខេត្តព្រះសីហនុ ។ **ទូទាំងខេត្ត គិតបញ្ចូលទាំងស្រុកកំពង់សីលា ។

^២ ទិន្នន័យទាំងអស់នៅក្នុងផ្នែកទី១២នេះ ទទួលបានមកពីក្រសួងអប់រំ យុវជន និងកីឡា (MoEYS)

១៦.២ ចរិតលក្ខណៈ សាលារៀន និងនាយកនូលបន្ទុក ក្នុងឆ្នាំ២០០៧/២០០៨

ស្រុក-ក្រុង	ចំនួនសាលារៀន				សាលារៀនមាន ២រវែន	សាលារៀនបណ្តែតទឹក	សាលារៀននៅក្នុងវត្ត	សាលាមត្តេយ្យក្នុងបឋមសិក្សា	សាលារៀនដែលគ្មាន		លក្ខណៈនៃនាយកសាលា បឋមសិក្សា (ទទួលបន្ទុក)			
	មត្តេយ្យសិក្សា	បឋមសិក្សា	អនុវិទ្យាល័យ	វិទ្យាល័យ					ទឹក	បង្គន់	អាយុមធ្យម	ឆ្នាំបម្រើការងារ	ពីម.ទុតិយ.ទៅ	ស្រី
បុទុមសាគរ	3	10	2	1	9	0	0	3	10	5	43.7	18.2	7	0
កំពង់សីលា*	0	13	4	1	14	0	0	0	4	3	33.8	10.9	4	1
គិរីសាគរ	1	6	1	0	6	0	2	1	7	4	29.6	8.0	2	1
កោះកុង	0	7	3	0	7	0	1	0	9	4	33.9	11.9	5	0
មណ្ឌលសីមា	1	10	2	1	8	0	0	1	8	3	35.1	14.6	3	0
ខេមរភូមិន្ទ	2	6	2	1	7	0	1	2	1	1	40.7	18.7	5	2
ស្រែ អំបិល	3	32	6	1	35	0	1	3	22	18	35.9	12.0	18	1
ថ្មបាំង	2	6	3	0	8	0	0	2	7	9	31.4	7.5	2	0
ទូទាំងខេត្ត	12	90	23	5	94	0	5	12	68	47	35.9	12.8	46	5
- ទីប្រជុំជន	2	6	2	1	7	0	1	2	1	1	40.7	18.7	5	2
- ជនបទ	6	55	12	3	58	0	1	6	36	26	37.0	13.1	29	2
- តំបន់ដាច់ស្រយាល	4	29	9	1	29	0	3	4	31	20	32.8	11.0	12	1

* ស្រុកកំពង់សីលា បច្ចុប្បន្នត្រូវផ្ទេរទៅស្ថិតនៅក្រោមការគ្រប់គ្រងរដ្ឋបាលរបស់ខេត្តព្រះសីហនុ ។ **ទូទាំងខេត្ត គិតបញ្ចូលទាំងស្រុកកំពង់សីលា

១៦.៣ ការចុះឈ្មោះចូលរៀនតាមកម្រិតអប់រំ ឆ្នាំ២០០៦/២០០៧

ស្រុក-ក្រុង	ចំនួនសាលារៀន	សិស្សមត្តេយ្យសិក្សា		សិស្សបឋមសិក្សា		សិស្សមធ្យមសិក្សាបឋមភូមិ		សិស្សមធ្យមសិក្សាទុតិយភូមិ		សិស្សសរុប		%សិស្សស្រី	
		សរុប	ស្រី	សរុប	ស្រី	សរុប	ស្រី	សរុប	ស្រី	សរុប	ស្រី	បឋមសិក្សា	គ្រប់ភូមិសិក្សា
បុទុមសាគរ	16	171	87	3,991	1,902	558	255	51	22	4,771	2,266	47.7	47.5
កំពង់សីលា*	16	0	0	4,407	2,082	600	259	35	13	5,042	2,354	47.2	46.7
តិរសាគរ	8	146	65	1,428	675	95	48	0	0	1,669	788	47.3	47.2
កោះកុង	10	0	0	1,528	734	128	55	0	0	1,656	789	48.0	47.6
មណ្ឌលសីមា	13	72	31	2,725	1,319	342	129	0	0	3,139	1,479	48.4	47.1
ខេមរភូមិន្ទ	10	100	46	4,738	2,186	1,428	671	691	282	6,957	3,185	46.1	45.8
ស្រែ អំបិល	41	135	70	8,638	3,934	1,517	624	428	167	10,718	4,795	45.5	44.7
ថ្មបាំង	9	60	29	1,352	624	62	28	0	0	1,474	681	46.2	46.2
ទូទាំងខេត្ត	123	684	328	28,807	13,456	4,730	2,069	1,205	484	35,426	16,337	46.7	46.1
- ទីប្រជុំជន	10	100	46	4,738	2,186	1,428	671	691	282	6,957	3,185	46.1	45.8
- ជនបទ	73	306	157	17,036	7,918	2,675	1,138	514	202	20,531	9,415	46.5	45.9
- តំបន់ដាច់ស្រយាល	40	278	125	7,033	3,352	627	260	0	0	7,938	3,737	47.7	47.1

* ស្រុកកំពង់សីលា បច្ចុប្បន្នត្រូវផ្ទេរទៅស្ថិតនៅក្រោមការគ្រប់គ្រងរដ្ឋបាលរបស់ខេត្តព្រះសីហនុ ។ **ទូទាំងខេត្ត គិតបញ្ចូលទាំងស្រុកកំពង់សីលា

១៦.៤ ការចុះឈ្មោះចូលរៀនតាមកម្រិតអប់រំ ឆ្នាំ២០០៧/២០០៨

ស្រុក-ក្រុង	ចំនួនសាលារៀន	សិស្សមធ្យមសិក្សា		សិស្សបឋមសិក្សា		សិស្សមធ្យមសិក្សាបឋមភូមិ		សិស្សមធ្យមសិក្សាទុតិយភូមិ		សិស្សសរុប		%សិស្សស្រី	
		សរុប	ស្រី	សរុប	ស្រី	សរុប	ស្រី	សរុប	ស្រី	សរុប	ស្រី	បឋមសិក្សា	គ្រប់ភូមិសិក្សា
បុទុមសាគរ	16	164	91	3,694	1,736	578	267	91	35	4,527	2,129	47.0	47.0
កំពង់សីលា*	18	0	0	4,029	1,889	681	296	75	23	4,785	2,208	46.9	46.1
តិរសាគរ	8	133	53	1,675	817	103	55	0	0	1,911	925	48.8	48.4
កោះកុង	10	0	0	1,435	660	146	80	0	0	1,581	740	46.0	46.8
មណ្ឌលសីមា	14	68	30	2,615	1,246	380	164	58	19	3,121	1,459	47.6	46.7
ខេមរភូមិន្ទ	11	72	41	3,922	1,817	1,648	727	871	351	6,513	2,936	46.3	45.1
ស្រែ អំបិល	42	114	63	8,073	3,747	1,584	742	529	202	10,300	4,754	46.4	46.2
ថ្មបាំង	11	72	30	1,417	613	113	48	0	0	1,602	691	43.3	43.1
ទូទាំងខេត្ត	130	623	308	26,860	12,525	5,233	2,379	1,624	630	34,340	15,842	46.6	46.1
- ទីប្រជុំជន	11	72	41	3,922	1,817	1,648	727	871	351	6,513	2,936	46.3	45.1
- ជនបទ	76	278	154	15,796	7,372	2,843	1,305	695	260	19,612	9,091	46.7	46.4
- តំបន់ដាច់ស្រយាល	43	273	113	7,142	3,336	742	347	58	19	8,215	3,815	46.7	46.4

* ស្រុកកំពង់សីលា បច្ចុប្បន្នត្រូវផ្ទេរទៅស្ថិតនៅក្រោមការគ្រប់គ្រងរដ្ឋបាលរបស់ខេត្តព្រះសីហនុ ។ ** ទូទាំងខេត្ត គិតបញ្ចូលទាំងស្រុកកំពង់សីលា

១៦.៥ ការចុះឈ្មោះចូលរៀន និងចុះឈ្មោះថ្មី តាមភេទ និងអាយុ (ទាំងពីរភេទ) ឆ្នាំ២០០៧/២០០៨

ស្រុក-ក្រុង	សិស្សថ្មីថ្នាក់ទី១		សិស្សបឋមសិក្សា		សិស្សថ្មីថ្នាក់ទី៧		សិស្សមធ្យមសិក្សាបឋមភូមិ		សិស្សថ្មីថ្នាក់ទី១០		សិស្សមធ្យមសិក្សាទុតិយភូមិ		%សិស្សសរុបអាយុក្នុង		
	សរុប	អាយុ ៦ឆ្នាំ	សរុប	អាយុ ១១ឆ្នាំ+	សរុប	អាយុ ១២ឆ្នាំ	សរុប	អាយុ ១៤ឆ្នាំ+	សរុប	អាយុ ១៥ឆ្នាំ	សរុប	អាយុ ១៧ឆ្នាំ+	បឋមសិក្សា	ម.បឋមភូមិ	ម.ទុតិយភូមិ
បុទុមសាគរ	752	278	3,694	1,283	220	19	578	378	50	4	91	43	34.7	65.4	47.3
<i>កំពង់សីល*</i>	1,071	510	4,029	1,073	307	30	681	447	41	4	75	49	26.6	65.6	65.3
តិរសាគរ	318	114	1,675	447	36	6	103	63	0	0	0	0	26.7	61.2	0.0
កោះកុង	325	210	1,435	419	72	10	146	83	0	0	0	0	29.2	56.8	0.0
មណ្ឌលសីមា	473	280	2,615	776	173	35	380	189	40	7	58	23	29.7	49.7	39.7
ខេមរភូមិន្ទ	556	432	3,922	831	604	60	1,648	704	368	131	871	331	21.2	42.7	38.0
ស្រែ អំបិល	1,479	921	8,073	1,848	640	58	1,584	1,021	258	2	529	337	22.9	64.5	63.7
ថ្មបាំង	335	103	1,417	257	76	17	113	45	0	0	0	0	18.1	39.8	0.0
ទូទាំងខេត្ត	5,309	2,848	26,860	6,934	2,128	235	5,233	2,930	757	148	1,624	783	25.8	56.0	48.2
- ទីប្រជុំជន	556	432	3,922	831	604	60	1,648	704	368	131	871	331	21.2	42.7	38.0
- ជនបទ	3,302	1,709	15,796	4,204	1,167	107	2,843	1,846	349	10	695	429	26.6	64.9	61.7
- តំបន់ដាច់ស្រយាល	1,451	707	7,142	1,899	357	68	742	380	40	7	58	23	26.6	51.2	39.7

* ស្រុកកំពង់សីល បច្ចុប្បន្នត្រូវផ្ទេរទៅស្ថិតនៅក្រោមការគ្រប់គ្រងរដ្ឋបាលរបស់ខេត្តព្រះសីហនុ ។ ** ទូទាំងខេត្ត គិតបញ្ចូលទាំងស្រុកកំពង់សីល

១៦.៦ ស្ថានភាពអគារសាលារៀន ឆ្នាំ២០០៧/២០០៨

ស្រុក-ក្រុង	ចំនួនសរុប		អំពីស៊ីម៉ង់/ឥដ្ឋ		អំពីឈើ		អំពីប្លាស្ទិក		អគារ		អគារដែលគ្មាន		
	អគារ	បន្ទប់	អគារ	បន្ទប់	អគារ	បន្ទប់	អគារ	បន្ទប់	ជួសជុលថ្មី	សាងសង់ថ្មី	កម្រាលល្អ	ដំបូលល្អ	ជញ្ជាំងល្អ
បុទុមសាគរ	21	88	15	71	6	17	0	0	1	7	3	0	1
កំពង់សីលា*	21	103	18	92	3	11	0	0	1	6	2	2	2
គិរីសាគរ	11	35	8	31	3	4	0	0	0	2	1	1	1
កោះកុង	11	42	8	34	3	8	0	0	0	3	0	0	5
មណ្ឌលសីមា	16	64	11	54	4	7	1	3	0	4	0	0	0
ខេមរភូមិន្ទ	23	93	21	90	1	2	1	1	3	1	7	5	5
ស្រែ អំបិល	51	183	27	116	24	67	0	0	1	13	14	10	23
ថ្មបាំង	12	37	3	18	9	19	0	0	0	5	4	4	3
ទូទាំងខេត្ត	166	645	111	506	53	135	2	4	6	41	31	22	40
- ទីប្រជុំជន	23	93	21	90	1	2	1	1	3	1	7	5	5
- ជនបទ	93	374	60	279	33	95	0	0	3	26	19	12	26
- តំបន់ដាច់ស្រយាល	50	178	30	137	19	38	1	3	0	14	5	5	9

* ស្រុកកំពង់សីលា បច្ចុប្បន្នត្រូវផ្ទេរទៅស្ថិតនៅក្រោមការគ្រប់គ្រងរដ្ឋបាលរបស់ខេត្តព្រះសីហនុ ។ **ទូទាំងខេត្ត គិតបញ្ចូលទាំងស្រុកកំពង់សីលា

១៦.៧ ស្ថានភាពបន្ទប់រៀន និងអគ្គិភាពទីចាត់ការ និងបណ្ណាល័យដោយស្រុក ឆ្នាំ២០០៧/២០០៨

ស្រុក-ក្រុង	ចំនួន បន្ទប់រៀន	ចំនួនបន្ទប់រៀន			បន្ទប់រៀនដែលគ្មាន			ចំនួនសង្ឃឹមដែលត្រូវការ				សាលារៀនដែលមាន	
		នៅក្នុងវត្ត	ជួសជុលថ្មី	សាងសង់ថ្មី	កម្រាលល្អ	ដំបូលល្អ	ជញ្ជាំងល្អ	តុសិស្ស	កៅអី	គ្តារខៀន	តុត្រូ	ទីចាត់ការ	បណ្ណាល័យ
បុទុមសាគរ	70	2	1	35	13	0	5	58	6	8	9	6	3
កំពង់សីលា*	80	0	5	29	8	6	6	0	0	0	0	5	2
គិរីសាគរ	30	0	0	6	1	1	1	30	17	6	11	2	1
កោះកុង	31	0	0	13	0	0	18	0	0	0	0	4	0
មណ្ឌលសិមា	70	0	0	16	0	0	0	59	10	4	2	6	4
ខេមរភូមិន្ទ	79	0	16	5	27	21	15	172	159	36	38	7	5
ស្រែ អំបិល	164	4	1	37	37	33	43	189	58	26	57	11	2
ថ្មបាំង	30	0	0	11	11	7	8	26	26	2	2	2	1
ទូទាំងខេត្ត	554	6	23	152	97	68	96	534	276	82	119	43	18
- ទីប្រជុំជន	79	0	16	5	27	21	15	172	159	36	38	7	5
- ជនបទ	314	6	7	101	58	39	54	247	64	34	66	22	7
- តំបន់ដាច់ស្រយាល	161	0	0	46	12	8	27	115	53	12	15	14	6

* ស្រុកកំពង់សីលា បច្ចុប្បន្នត្រូវផ្ទេរទៅស្ថិតនៅក្រោមការគ្រប់គ្រងរដ្ឋបាលរបស់ខេត្តព្រះសីហនុ ។ **ទូទាំងខេត្ត គិតបញ្ចូលទាំងស្រុកកំពង់សីលា

១៦.៨ ការចូលរួមរបស់សហគមន៍ និងហិរញ្ញប្បទាន ឆ្នាំ២០០៧/២០០៨

ស្រុក-ក្រុង	គណៈកម្មការទ្រទ្រង់សាលារៀន				ត្រូវបញ្ឈប់ ដោយ សហគមន៍	ព្រះសង្ឃ ដែលបាន បង្រៀន	ប្រាក់PAP ជារៀនសម្រាប់		ចំនួនសាលារៀនដែលបានទទួលមូលនិធិពី				
	មាន	ចំនួន អង្គប្រជុំ	សមាជិក សរុប	ស្រី			សិស្ស ម្នាក់ៗ	សាលារៀន នីមួយៗ	ប្រាក់ចំណូល សាលារៀន	សហគមន៍	រដ្ឋាភិបាល	បរទេស	អង្គការអន្តរ ជាតិ/ក្រៅ រដ្ឋាភិបាល
បុទុមសាគរ	13	11	9	1	0	0	8,483	2,940,742	0	0	0	1	0
កំពង់សីលា*	17	12	4	1	0	0	8,743	3,049,510	0	0	0	0	0
គីរីសាគរ	8	6	5	1	0	0	12,969	3,159,320	0	1	1	0	0
កោះកុង	10	7	5	1	0	0	14,046	2,733,280	0	0	0	0	0
មណ្ឌលសីមា	12	7	5	1	0	0	13,575	3,731,667	0	1	0	0	0
ខេមរភូមិន្ទ	10	10	8	2	0	0	7,740	5,307,550	0	1	0	0	0
ស្រែ អំបិល	39	37	5	1	2	4	10,982	3,383,618	0	5	1	0	3
ថ្មបាំង	8	6	6	0	0	0	0	0	0	0	0	0	0
ទូទាំងខេត្ត	117	96	6	1	2	4	9,952	3,501,884	0	8	2	1	3
- ទីប្រជុំជន	10	10	8	2	0	0	7,740	5,307,550	0	1	0	0	0
- ជនបទ	69	60	6	1	2	4	9,863	3,210,506	0	5	1	1	3
- តំបន់ដាច់ស្រយាល	38	26	5	1	0	0	13,515	3,318,316	0	2	1	0	0

* ស្រុកកំពង់សីលា បច្ចុប្បន្នត្រូវផ្ទេរទៅស្ថិតនៅក្រោមការគ្រប់គ្រងរដ្ឋបាលរបស់ខេត្តព្រះសីហនុ ។ **ទូទាំងខេត្ត គិតបញ្ចូលទាំងស្រុកកំពង់សីលា

១៦.៩ សន្ទស្សន៍បង្ហាញពីសិស្ស និងបុគ្គលិកតាមបណ្ណាក្រុង/ស្រុក ឆ្នាំ២០០៧/២០០៨

ស្រុក-ក្រុង	ផលធៀបសិស្សត្រូវ	ផលធៀបសិស្សបុគ្គលិក	ផលធៀបសិស្សថ្នាក់រៀន	ផលធៀបសិស្សបន្ទប់រៀន	ផលធៀបថ្នាក់រៀនបន្ទប់រៀន	ផ្ទៃបន្ទប់រៀន(ម ^២)សម្រាប់សិស្សម្នាក់ៗ	ភាគរយនៃសិស្សសរុបក្នុង				ភាគរយនៃ	
							មត្តយ្យសិក្សា	បឋមសិក្សា	ម.បឋម ភូមិ	ម.ទុតិយ ភូមិ	បុគ្គលិកមិនបង្រៀន	បុគ្គលិកស្រី
បុទុមសាគរ	49.7	45.3	43.1	64.7	1.5	0.9	3.6	81.6	12.8	2.0	9.0	19.0
កំពង់សីល*	49.3	48.3	38.3	59.8	1.6	0.9	0.0	84.2	14.2	1.6	2.0	18.2
គិរីសាគរ	56.2	53.1	34.7	63.7	1.8	0.7	7.0	87.7	5.4	0.0	5.6	16.7
កោះកុង	37.6	35.9	29.3	51.0	1.7	0.9	0.0	90.8	9.2	0.0	4.5	15.9
មណ្ឌលសីមា	44.6	39.0	35.1	44.6	1.3	1.0	2.2	83.8	12.2	1.9	12.5	38.8
ខេមរភូមិន្ទ	34.3	30.4	43.1	82.4	1.9	0.8	1.1	60.2	25.3	13.4	11.2	34.6
ស្រែ អំបិល	46.8	43.3	37.3	62.8	1.7	0.8	1.1	78.4	15.4	5.1	7.6	25.6
ថ្មបាំង	66.8	64.1	32.7	53.4	1.6	1.1	4.5	88.5	7.1	0.0	4.0	4.0
ទូទាំងខេត្ត	44.7	41.1	38.0	62.0	1.6	0.9	1.8	78.2	15.2	4.7	8.1	26.0
- ទីប្រជុំជន	34.3	30.4	43.1	82.4	1.9	0.8	1.1	60.2	25.3	13.4	11.2	34.6
- ជនបទ	48.1	44.9	38.8	62.5	1.6	0.9	1.4	80.5	14.5	3.5	6.6	22.4
- តំបន់ដាច់ស្រយាល	48.3	44.4	33.3	51.0	1.5	0.9	3.3	86.9	9.0	0.7	8.1	24.3

* ស្រុកកំពង់សីល បច្ចុប្បន្នត្រូវផ្ទេរទៅស្ថិតនៅក្រោមការគ្រប់គ្រងរដ្ឋបាលរបស់ខេត្តព្រះសីហនុ ។ **ទូទាំងខេត្ត គិតបញ្ចូលទាំងស្រុកកំពង់សីល

១៧. អង្គការវិនិយោគវិនិយោគក្នុងក្រុមហ៊ុន/ស្រុក

១៧.១ ក្រុមហ៊ុនដែលបានចុះបញ្ជី ក្នុងឆ្នាំ២០០៨

ចំនួនសកម្មភាពវិនិយោគវិនិយោគក្នុងក្រុមហ៊ុន/ស្រុក	KKG	បុគ្គលិកសាគរ	គីរិសាគរ	កោះកុង	ខេមរភូមិន្ទ	មណ្ឌលសីមា	ស្រែ អំបិល	ថ្មបាំង
មុនរបរនិងក្រុមហ៊ុន								
ចំនួនសហគ្រាសកសិកម្មដែលបានចុះបញ្ជី (មិនរាប់កសិដ្ឋានគ្រួសារឡើយ)	1	0	0	0	0	0	1	
ចំនួនតុលាករដំបូង អាជីវកម្ម អាជីវកម្មសេវាដឹកជញ្ជូននិងសេវាកម្មផ្សេងៗដែលបានចុះបញ្ជី	540	29	10	52	121	168	108	25
ចំនួនក្រុមហ៊ុនផលិតកម្មផ្សេងៗ	29	5	0	1	13	2	8	0
ចំនួនក្រុមហ៊ុនសហគ្រាសរុករកម្មដែលបានចុះបញ្ជី	16	0	0	0	6	2	8	0
ចំនួនក្រុមហ៊ុនសហគ្រាសធនធានរ៉ែដែលបានចុះបញ្ជី	7	0	0	0	0	3	4	0
ចំនួនក្រុមហ៊ុនស្ថាប័នហិរញ្ញវត្ថុ	7	1	0	1	1	1	3	0
ចំនួនក្រុមហ៊ុនស្ថាប័នពាណិជ្ជកម្មផ្សេងៗទៀត		0	0	0	0	0	0	0
ការប៉ាន់ស្មានចំនួនក្រុមហ៊ុនសហគ្រាសស្ថាប័នពាណិជ្ជកម្មផ្សេងៗ ដែលមិនចុះបញ្ជី	664	146	41	16	47	20	359	35
ការផ្តល់ការងារ								
ចំនួនប្រជាជនដែលមានការងារធ្វើជាមួយក្រុមហ៊ុនឬសហគ្រាសនានាក្នុងឆ្នាំ២០០៨	2,300						2,300	
ការវិនិយោគ								
ចំនួនថវិកាវិនិយោគដោយវិនិយោគក្នុងឆ្នាំ២០០៨	n/a	n/a	n/a	n/a	n/a	n/a	n/a	n/a
ទីផ្សារ								
ចំនួនផ្សារ ដែលដំណើរការរៀងរាល់សប្តាហ៍	11	3	1	1	1	3	2	

សម្គាល់: សូមកត់សម្គាល់ថាទិន្នន័យនេះប្រហែលជាមិនពេញលេញគ្រប់ជ្រុងជ្រោយទេ ដោយសារតែក្រុមហ៊ុនឯកជននានាបានចុះបញ្ជីអាជីវកម្មរបស់ខ្លួនជាមួយនិងមន្ទីរជំនាញផ្សេងគ្នា ហើយមន្ទីរជំនាញមួយចំនួនក៏ពុំមានបំណងចែករំលែកទិន្នន័យខ្លួនផងដែរ ។ ចំនួនសហគ្រាសក្រុមហ៊ុនមិនផ្លូវការ គឺជាចំនួនប៉ាន់ស្មានត្រួសៗប៉ុណ្ណោះនៅថ្នាក់ខេត្តហើយក៏ពុំមានការពិនិត្យបញ្ជាក់ឡើងវិញដែរ ។

១៧.២ ការផ្តល់ឥណទានចំពោះកសិករតាមបណ្តាក្រុងស្រុក ក្នុងឆ្នាំ២០០៨

ឥណទាន	KKG	បុទុមសាគរ	គីរិសាគរ	កោះកុង	ខេមរភូមិន្ទ	មណ្ឌលសីមា	ស្រែ អំបិល	ថ្មបាំង
ទំហំទឹកប្រាក់ឥណទានដែលបានផ្តល់ចំពោះកសិករក្នុងឆ្នាំ២០០៨	27,489	n/a	n/a	13,384	0	14,105	n/a	n/a
ចំនួនកសិករដែលទទួលបានឥណទានក្នុងឆ្នាំ២០០៨	52	n/a	n/a	34	0	18	n/a	n/a
ទំហំទឹកប្រាក់ឥណទានដែលបានផ្តល់ចំពោះក្រុមហ៊ុនក្នុងឆ្នាំ២០០៨	128,235	n/a	n/a	0	40,000	88,235	n/a	n/a

សម្គាល់: សូមកត់សម្គាល់ថាទិន្នន័យនេះ ប្រហែលជាមិនពេញលេញឬត្រឹមត្រូវពេកទេ ព្រោះជាទិន្នន័យ ស្រង់បានមកពីការិយាល័យឬមន្ទីរជំនាញនៅថ្នាក់ខេត្តនិងស្រុក ដែលប្រើប្រាស់ទម្រង់តារាងនិងរបៀបកត់ត្រា តាមប្រព័ន្ធផ្សេងៗពីគ្នា ដែលជួនកាលពុំបានពេញលេញ ឬ នៅទីកន្លែងខ្លះមិនមានបំណងចែករំលែកទិន្នន័យទាំងនេះឡើយ ។

សៀវភៅទិន្នន័យខេត្ត ២០០៩: ផែនការអភិវឌ្ឍន៍ និងគម្រោងនានា

ផ្នែក ខ: ព័ត៌មានផ្សេងៗ

សៀវភៅទិន្នន័យខេត្ត ២០០៩: ព័ត៌មានផ្សេងៗ

១៨. ទិន្នន័យអំពីភាពក្រីក្រ

១៨.១ អត្រាភាពក្រីក្រប៉ាន់ស្មាន សម្រាប់ឆ្នាំ២០០៩ តាមឃុំសង្កាត់

អត្រាគ្រួសារមានភាពក្រីក្រប៉ាន់ស្មាន បានគណនាឡើងផ្អែកតាមរូបមន្តគំរូស្ថិតិមួយ (ដែលជាអនុគមន៍មានមេគុណរួមកត្តាចំរុះគ្នា-robust multilevel mixed effect regression) គិតត្រឹមកម្រិតភូមិ ដែលបង្កើតឡើងដោយផ្អែកតាមដាននិងវាយតម្លៃនៃគ.ជ.អ.ប និងប្រើប្រាស់ទិន្នន័យមូលដ្ឋានឃុំ ក្នុងការប៉ាន់ស្មានអត្រាភាពក្រីក្រសម្រាប់ឆ្នាំខាងមុខ ដោយប្រើប្រាស់ឆ្នាំបច្ចុប្បន្ន (នេះគឺជាសមាមាត្រនៃគ្រួសារសរុប ក្នុងស្រុកឃុំ ដែលចាត់ទុកថាជាគ្រួសារក្រីក្រ) ។

មូលដ្ឋាននៃការប៉ាន់ស្មានអត្រាភាពក្រីក្រនេះ ក៏បានផ្អែកលើ ទិន្នន័យគម្រោងកំណត់អត្តសញ្ញាណភាពក្រីក្រដែរ (IDPoor ជាគម្រោងដែលអនុវត្តដោយក្រសួងផែនការ គាំទ្របច្ចេកទេសដោយ GTZ)

ស្រុក ក្រុង	ឃុំសង្កាត់	2004	2009
បុទុមសាគរ	អណ្តូងទឹក	35.60%	30.30%
បុទុមសាគរ	កណ្តាល	35.80%	27%
បុទុមសាគរ	តានូន	42.60%	32.60%
បុទុមសាគរ	ថ្មស	37.70%	28.20%
គិរីសាគរ	កោះស្តេច	35.10%	33.40%
គិរីសាគរ	ភ្នំមាស	36.60%	33.30%
គិរីសាគរ	ព្រែកខ្សាច់	40.70%	33.20%
កោះកុង	ជ្រោយប្រស់	31.60%	26.20%
កោះកុង	កោះកាពិ	39.40%	34%
កោះកុង	តាតែក្រោម	39.70%	32.60%
កោះកុង	ត្រពាំងរូង	39.70%	29.40%
ខេមរភូមិន្ទ	ស្នាមមានជ័យ	18.10%	10.60%
ខេមរភូមិន្ទ	ដងទង់	21.80%	4.40%
ខេមរភូមិន្ទ	ស្ទឹងរែង	30.60%	16%

ស្រុក ក្រុង	ឃុំសង្កាត់	2004	2009
មណ្ឌលសីមា	ប៉ាក់ខ្នង	27.20%	17.90%
មណ្ឌលសីមា	ពាមក្រសោប	24.50%	26.40%
មណ្ឌលសីមា	ទួលគគីរ	35.80%	27.90%
ស្រែ អំបិល	បឹងព្រាវ	31.30%	22.10%
ស្រែ អំបិល	ជី ខ ក្រោម	37.60%	32.80%
ស្រែ អំបិល	ជី ខ លើ	35.20%	30.30%
ស្រែ អំបិល	ជ្រោយស្វាយ	39.80%	28.90%
ស្រែ អំបិល	ដងពែង	39.50%	31.10%
ស្រែ អំបិល	ស្រែអំបិល	27.20%	15%
ថ្មបាំង	តាទៃលើ	51%	36.10%
ថ្មបាំង	ប្រឡាយ	40.10%	35.90%
ថ្មបាំង	ជំនាប់	46.40%	37.70%
ថ្មបាំង	បូស្សីជ្រៃ	37.70%	26.90%
ថ្មបាំង	ជីផាត	34.90%	31.50%
ថ្មបាំង	ថ្មដូនពៅ	39.40%	31.60%

១៤.២ ទិន្នន័យភាពក្រីក្របានចក្ខុទិន្នន័យអង្កេត

កម្មវិធីកំណត់អត្តសញ្ញាណភាពក្រីក្រ Identification of Poor Households Programme (IDPoor) គឺជាកម្មវិធីអនុវត្តដោយក្រសួងផែនការដែលបានបង្កើតជានីតិវិធីស្តង់ដារមួយសម្រាប់ការកំណត់អត្តសញ្ញាណគ្រួសារក្រីក្រនៅជនបទ។ នីតិវិធីនេះបានអនុវត្តដោយប្រើប្រាស់ដំណើរការ ដែលមានការចូលរួមនិងពិគ្រោះយោបល់នៅក្នុង រចនាសម្ព័ន្ធរដ្ឋាភិបាលថ្នាក់ក្រោមជាតិ និងការចូលរួមរបស់តំណាងសហគមន៍នានា។ កម្មវិធីកំណត់អត្តសញ្ញាណភាពក្រីក្រ អនុវត្តដោយក្រសួងផែនការ ក្នុងកិច្ចសហការជាមួយនាយដ្ឋានរដ្ឋបាលមូលដ្ឋាននៃក្រសួងមហាផ្ទៃ គាំទ្រដោយសាធារណៈរដ្ឋសហព័ន្ធអេឡិចត្រូនិកដោយមានការគាំទ្របច្ចេកទេសពីអង្គការGTZ ។ នៅឆ្នាំ២០០៩ភ្នាក់ងារ AusAID ក៏បានផ្តល់ថវិកាគាំទ្រកម្មវិធីនេះដែរ ។

គោលបំណង

កម្មវិធីIDPoorមានគោលបំណងអនុវត្តតាមនីតិវិធីកំណត់អត្តសញ្ញាណគ្រួសារក្រីក្រ នៅតំបន់ជនបទប្រកបដោយវិសាលភាពធំទូលាយតាមដែលអាចធ្វើទៅបាន សំដៅផ្តល់ជូននូវទិន្នន័យកម្រិតភាពក្រីក្រក្នុងតំបន់នានា និងភាពក្រីក្ររបស់គ្រួសារទាំងឡាយ ដែលអាចប្រើប្រាស់ដោយស្ថាប័ននិងអង្គការធំៗ ក្នុងការកំណត់គោលដៅផ្តល់សេវាកម្ម និងជំនួយអភិវឌ្ឍន៍ចំពោះតំបន់ក្រីក្រនិងគ្រួសារក្រីក្រ ។

វិសាលភាព: នៅឆ្នាំ២០០៧ឆ្នាំ២០០៨និងឆ្នាំ២០០៩ នីតិវិធីរបស់កម្មវិធីIDPoor បានយកទៅអនុវត្តនៅក្នុង ខេត្តចំនួន១៨ (គ្របដណ្តប់ផ្នែកខ្លះឬទាំងស្រុង) ដែលមានវិសាលភាពគ្របដណ្តប់ភូមិសរុបចំនួន ប្រហែល ៧០០០ភូមិ នៃតំបន់ជនបទ។ ក្រសួងផែនការនិងអង្គការដៃគូមួយចំនួន ដែលប្រតិបត្តិមូលនិធិសមធម៌ផ្នែកសុខភាព បានរួមសហការប្រមូលទិន្នន័យពីតំបន់ផ្សេងៗ ។

ការបែងចែកប្រភេទ: ការកំណត់អត្តសញ្ញាណគ្រួសារក្រីក្រត្រូវបានបែងចែកជាភាពក្រីក្រពីរប្រភេទ: ក្រីក្រកម្រិតទី១ (ក្របំផុត) និងក្រីក្រកម្រិតទី២(ក្រ) ។ គ្រួសារទាំងនោះត្រូវបានបែងចែកជាប្រភេទផ្នែកតាម ទិន្នន័យដែលប្រមូលបានដោយប្រើប្រាស់បញ្ជីសំណួរស្តង់ដារ គួបផ្សំជាមួយការពិចារណារបស់អ្នកភូមិនានា អំពីស្ថានភាពពិសេសៗ របស់គ្រួសារទាំងនោះ ។

ព័ត៌មានបន្ថែម: សូមចូលទៅកាន់គេហទំព័ររបស់កម្មវិធីIDPoor តាមរយៈអាស័យដ្ឋាន: www.mop.gov.kh/Projects/IDPoor/tabid/154/Default.aspx

នៅក្នុងខេត្តនេះមិនទាន់មានកម្មវិធីកំណត់អត្តសញ្ញាណគ្រួសារក្រីក្រគ្របដណ្តប់ទេ