

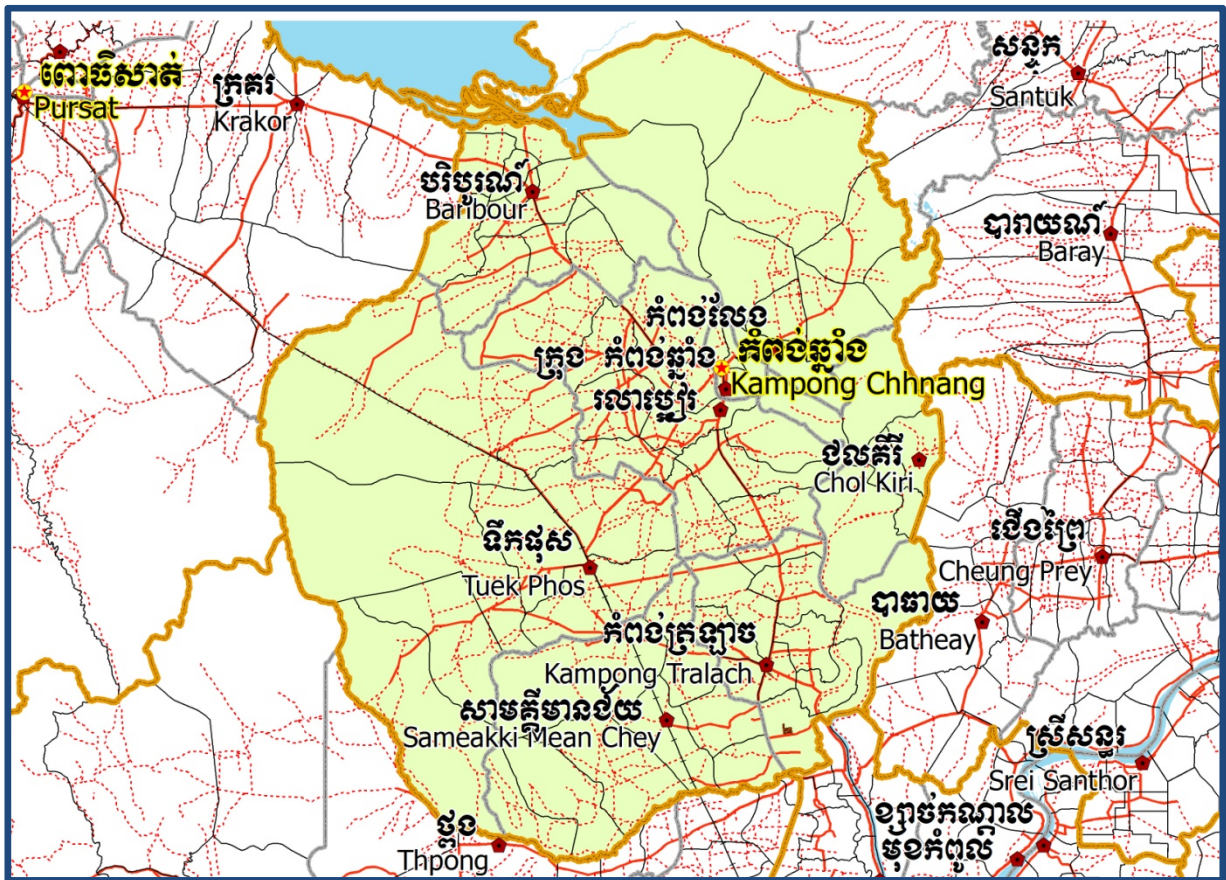
# ព្រះរាជាណាចក្រកម្ពុជា

## ជាតិ សាសនា ព្រះមហាក្សត្រ



គណៈកម្មាធិការជាតិសម្រាប់ការអភិវឌ្ឍន៍តាមបែបប្រជាធិបតេយ្យនៅថ្នាក់ក្រោមជាតិ

(គ.ជ.អ.ប)



# សៀវភៅវិនិច្ឆ័យខេត្តកំពង់ឆ្នាំង

## ២០០៩

លេខកូតខេត្ត: 4

តុលា ២០០៩



**សៀវភៅវិនិច្ឆ័យខេត្តកំពង់ឆ្នាំង  
២០០៩**

**លេខកូតខេត្ត (GIS code): 4**



**មាតិកា**

**ពាក្យកាត់** ..... i

**សន្ទានុក្រម** ..... v

**បុព្វកថា** ..... xi

**សេចក្តីផ្តើម** ..... xiii

**ផ្នែក ក: ផែនទី** ..... 1

**១. ហេដ្ឋារចនាសម្ព័ន្ធ និងរដ្ឋបាល** ..... 3

**២. ផែនទីបណ្តាញបង្កាត់ និងប្រើប្រាស់ដី** ..... 5

**៣ ផែនទីការពារក្រីក្រ** ..... 7

**៣.១. ផែនទីការពារក្រីក្រ ឆ្នាំ២០០៤** ..... 7

**៣.២. ផែនទីការពារក្រីក្រ ឆ្នាំ២០០៩** ..... 7

**៤. ផ្ទៃដី និងចម្ងាយ** ..... 9

**៤.១. ក្រឡាផ្ទៃដីរបស់ខេត្ត តាមក្រុងស្រុក ឆ្នាំ២០០៩** ..... 9

**៤.២. ទិន្នន័យដីប្រើប្រាស់នានា** ..... 9

**៤.៣. ចំងាយពីសាលាស្រុក ទៅសាលាខេត្ត** ..... 10

**ផ្នែក ខ: ស្ថានភាពខេត្ត** ..... 11

**៥. ព័ត៌មានទូទៅ** ..... 13

**៥.១ ស្ថិតិប្រជាជន** ..... 13

**៥.២ ស្ថានភាពមុខរបរប្រជាជន** ..... 14

**៥.៣ ទ្រព្យសម្បត្តិ** ..... 16

**៦. សេដ្ឋកិច្ច និងហេដ្ឋារចនាសម្ព័ន្ធ** ..... 19

**៦.១ ប្រភេទផ្លូវ គិតជាម៉ែត្រ ឆ្នាំ២០០៦-២០០៨** ..... 19

**៦.២ លូដោះទឹកក្រខ្វក់គិតជាម៉ែត្រ ឆ្នាំ២០០៦-២០០៨** ..... 19

៦.៣ ប្រភេទសំណង់រំដោះទឹក និងស្ពាន.....	19
៦.៤ សេវាកម្មនានាក្នុងខេត្ត.....	20
៦.៥ កសិកម្ម.....	21
<b>៧. ផ្នែកសង្គមកិច្ច</b> .....	<b>34</b>
៧.១ ការអប់រំ.....	34
៧.២ ផ្នែកសុខាភិបាល.....	42
៧.៣ ទឹកស្អាត និងអនាម័យ.....	43
៧.៤ ក្រុមជនងាយរងគ្រោះ.....	49
៧.៥ អន្តោប្រវេសន៍.....	51
<b>៨. បរិស្ថាន និង ធនធានធម្មជាតិ</b> .....	<b>53</b>
៨.១ គ្រួសារពាក់ព័ន្ធជាមួយបញ្ហាធនធានធម្មជាតិ និងបរិស្ថាន ឆ្នាំ២០០៦-២០០៨.....	53
៨.២ ភាគរយគ្រួសារដែលជាប់ពាក់ព័ន្ធនឹងបញ្ហាធនធានធម្មជាតិតាមបណ្តាក្រុងស្រុក ក្នុងឆ្នាំ២០០៨.....	53
៨.៣ ភាគរយគ្រួសារដែលប្រមូលសំរាម និងប៉ះពាល់ដោយការបំពុលបរិស្ថាន តាមក្រុងស្រុក ឆ្នាំ២០០៨.....	54
៨.៤ ភាគរយគ្រួសារប្រើជីគីមី និងប្រើថ្នាំគីមីសម្រាប់សត្វល្អិតតាមបណ្តាក្រុងស្រុក ក្នុងឆ្នាំ២០០៨.....	54
<b>៩. រដ្ឋបាល និង សន្តិសុខសន្តិវារ្យ</b> .....	<b>55</b>
៩.១ ការចុះសំបុត្រកំណើត ឆ្នាំ២០០៦-២០០៨.....	55
៩.២ ចំនួនទារកមិនទាន់បានចុះសំបុត្រកំណើតតាមបណ្តាក្រុងស្រុក ក្នុងឆ្នាំ២០០៨.....	55
៩.៣ ចំនួនករណីអសន្តិសុខដែលបានកត់ត្រា ឆ្នាំ២០០៦-២០០៨.....	55
៩.៤ ករណីខក្រិដ្ឋកម្មដែលបានកត់ត្រាក្នុង១០០០០នាក់ តាមបណ្តាក្រុងស្រុក ក្នុងឆ្នាំ២០០៨.....	56
៩.៥ ចំនួនករណីទំនាស់ជីវិតដែលបានកត់ត្រាតាមបណ្តាក្រុងស្រុក ក្នុងឆ្នាំ២០០៨.....	56
<b>១០. យេនឌ័រ</b> .....	<b>57</b>
១០.១ អំពើហិង្សាក្នុងគ្រួសារដែលបានកត់ត្រា ឆ្នាំ២០០៦-២០០៨.....	57
១០.២ ភាគរយគ្រួសារមានអំពើហិង្សាក្នុងគ្រួសារដែលបានកត់ត្រា តាមបណ្តាក្រុង ស្រុក ក្នុងឆ្នាំ២០០៨.....	57
១០.៣ ការចូលរួមរបស់ស្ត្រី ឆ្នាំ២០០៦-២០០៨.....	57
១០.៤ ភាគរយស្ត្រីចូលរួមក្នុងការងារសង្គមស៊ីវិល និងស្ត្រីអាយុ១៨-៦០ឆ្នាំគ្មានការងារ ច្បាស់លាស់ តាមបណ្តាក្រុងស្រុក ក្នុងឆ្នាំ២០០៨.....	58

១០.៥ ស្ត្រីជាមេគ្រួសារ ឆ្នាំ២០០៦-២០០៨.....	58
១០.៦ ភាគរយគ្រួសារដែលស្ត្រីជាមេគ្រួសារនិងមានកូនតូចអាយុតិចជាង៥ឆ្នាំ តាមក្រុងស្រុក ឆ្នាំ២០០៨.....	58
<b>១១. ស្ថិតិជនជាតិដើមភាគតិចនៅក្នុងខេត្ត.....</b>	<b>59</b>
១១.១ ស្ថិតិជនជាតិដើមភាគតិចនៅក្នុងក្រុងស្រុក ឆ្នាំ២០០៦-២០០៨.....	59
១១.២ ជនជាតិភាគតិចផ្សេងៗក្នុងខេត្ត ឆ្នាំ២០០៦-២០០៨.....	59
<b>ផ្នែក គ: ផែនការ និងគម្រោង.....</b>	<b>61</b>
<b>១២. សំណើគម្រោងជំនាញវិស័យ និងផែនការនានា.....</b>	<b>63</b>
១២.១ សំណើគម្រោងជាអាទិភាពរបស់ក្រុងស្រុកតាមវិស័យនៅក្នុងខេត្ត សម្រាប់ឆ្នាំ២០០៩.....	63
១២.២ ចំណាយសរុបនៃគម្រោងមូលនិធិឃុំសង្កាត់តាមវិស័យ ពីឆ្នាំ២០០៥ដល់ឆ្នាំ២០០៨.....	67
<b>១៣. គម្រោងថ្នាក់ស្រុក ឆ្នាំ២០០៦-២០០៩.....</b>	<b>68</b>
១៣.១ គម្រោងហេដ្ឋារចនាសម្ព័ន្ធផ្លូវថ្នល់នៅថ្នាក់ស្រុក ឆ្នាំ២០០៦-២០០៩.....	69
១៣.២ គម្រោងសេវាកម្មផ្លូវថ្នល់នៅថ្នាក់ស្រុក ឆ្នាំ២០០៦-២០០៩.....	70
១៣.៣ គម្រោងអន្តរឃុំសង្កាត់ ឆ្នាំ២០០៨-២០០៩.....	73
១៣.៤ ថវិការិយោគខេត្ត (PIF) និងថវិការិយោគស្រុក (DIF).....	77
១៣.៥ គម្រោងផ្សេងៗ ក្នុងខេត្ត.....	86
<b>ផ្នែក ឃ: សេវាកម្មនិងអង្គការ/ ស្ថាប័ននានា.....</b>	<b>87</b>
<b>១៤. ហេដ្ឋារចនាសម្ព័ន្ធ.....</b>	<b>89</b>
១៤.១ ប្រវែង និងការចំណាយលើផ្លូវនានា តាមបណ្តាក្រុងស្រុក ក្នុងឆ្នាំ២០០៨.....	89
១៤.២ ការចំណាយលើប្រព័ន្ធស្រោចស្រពតាមខ្នាត តាមបណ្តាក្រុងស្រុក ក្នុងឆ្នាំ២០០៨.....	89
១៤.៣ ការផ្គត់ផ្គង់ថាមពល តាមក្រុងស្រុក ក្នុងឆ្នាំ២០០៨.....	90
<b>១៥. សម្ភារៈបរិក្ខារសុខាភិបាល.....</b>	<b>91</b>
១៥.១ សម្ភារៈបរិក្ខារសុខាភិបាល តាមបណ្តាស្រុកប្រតិបត្តិ.....	91
១៥.២ សម្ភារៈបរិក្ខារ និងបុគ្គលិកសុខាភិបាល តាមបណ្តាស្រុកប្រតិបត្តិ ឆ្នាំ២០០៨.....	92
១៥.៣ ការសម្រាលកូនក្នុងឆ្នាំ២០០៧ តាមបណ្តាស្រុកប្រតិបត្តិ.....	94
១៥.៤ អង្គការនានាដែលមានសកម្មភាពតាមស្រុកប្រតិបត្តិផ្នែកសុខាភិបាលក្នុងខេត្ត.....	95

<b>១៦. ការអប់រំ</b> .....	96
<b>១៦.១ សាលារៀន ថ្នាក់ សិស្ស និងបុគ្គលិកក្នុងឆ្នាំ២០០៧/២០០៨</b> .....	96
<b>១៦.២ ចរិតលក្ខណៈ: សាលារៀន និងនាយកទទួលបន្ទុក ក្នុងឆ្នាំ២០០៧/២០០៨</b> .....	97
<b>១៦.៣ ការចុះឈ្មោះចូលរៀនតាមកម្រិតអប់រំ ឆ្នាំ២០០៦/២០០៧</b> .....	98
<b>១៦.៤ ការចុះឈ្មោះចូលរៀនតាមកម្រិតអប់រំ ឆ្នាំ២០០៧/២០០៨</b> .....	99
<b>១៦.៥ ការចុះឈ្មោះចូលរៀន និងចុះឈ្មោះថ្មី តាមកំរិត និងអាយុ (ទាំងពីរភេទ) ឆ្នាំ២០០៧/២០០៨</b> .....	100
<b>១៦.៦ ស្ថានភាពអគារសាលារៀន ឆ្នាំ២០០៧/២០០៨</b> .....	101
<b>១៦.៧ ស្ថានភាពបន្ទប់រៀន និងអគ្គិភាពទីចាត់ការ និងបណ្ណាល័យដោយឡែក ឆ្នាំ២០០៧/២០០៨</b> .....	102
<b>១៦.៨ ការចូលរួមរបស់សហគមន៍ និងហិរញ្ញប្បទាន ឆ្នាំ២០០៧/២០០៨</b> .....	103
<b>១៦.៩ សន្ទស្សន៍បង្ហាញពីសិស្ស និងបុគ្គលិកតាមបណ្ណាក្រុង/ស្រុក ឆ្នាំ២០០៧/២០០៨</b> .....	104
<b>១៧. អង្គការវិស័យឯកជននានាក្នុងក្រុង/ស្រុក</b> .....	105
<b>១៧.១ ក្រុមហ៊ុនដែលបានចុះបញ្ជី ក្នុងឆ្នាំ២០០៨</b> .....	105
<b>១៧.២ ការផ្តល់ឥណទានចំពោះកសិករតាមបណ្ណាក្រុង/ស្រុក ក្នុងឆ្នាំ២០០៨</b> .....	106
<b>ផ្នែក ខ: ព័ត៌មានផ្សេងៗ</b> .....	107
<b>១៨. ទិន្នន័យអំពីភាពក្រីក្រ</b> .....	109
<b>១៨.១ អត្រាភាពក្រីក្រប៉ាន់ស្មាន សម្រាប់ឆ្នាំ២០០៩ តាមឃុំសង្កាត់</b> .....	109
<b>១៨.២ ទិន្នន័យភាពក្រីក្របានមកពីទិន្នន័យអង្កេត</b> .....	110



**ពាក្យកាត់**

#	Number	ចំនួន
AGR	Agriculture	កសិកម្ម
BR	Birth Registration	ការចុះបញ្ជីកំណើត
CCs	Commune Councils	ក្រុមប្រឹក្សាឃុំ-សង្កាត់
C. Pilot	Piloted Commune	ឃុំសាកល្បង
C/S	Commune / Sangkat	ឃុំ សង្កាត់
CBO	Community-Based Organization	អង្គការសហគមន៍មូលដ្ឋាន
CDB	Commune Database	ទិន្នន័យមូលដ្ឋានឃុំ
CDPD	Commune Development and Planning Database	ទិន្នន័យមូលដ្ឋាននៃការកសាងផែនការនិងអភិវឌ្ឍឃុំ
CIP	Commune Investment plan	ផែនការវិនិយោគឃុំ
CLTS	Community Led-Total Sanitation	សហគមន៍ដឹកនាំអនុវត្តន៍អនាម័យទាំងស្រុង
Comm.	Commune	ឃុំ
Com Cov	Commune Covered	ឃុំគ្របដណ្តប់
CPA	Complementary Package of Activities	សំណុំសកម្មភាពបន្ថែម
CPS	Community Preschool	សាលាមត្តេយ្យសហគមន៍
CCWC	Commune Committees for Women and Children	គណៈកម្មាធិការទទួលបន្ទុកកិច្ចការនារី និងកុមារ
DANIDA	Danish International Development Agency	ទីភ្នាក់ងារដាណឺម៉ាកដើម្បីអភិវឌ្ឍន៍អន្តរជាតិ
DDLG	Democratic Development and Local Governance Project (EC-UNDP)	គម្រោងអភិវឌ្ឍន៍បែបប្រជាធិបតេយ្យនិងអភិបាលកិច្ចមូលដ្ឋាន
DFID	Department For International Development (UK)	ទីភ្នាក់ងារអភិវឌ្ឍន៍អន្តរជាតិរបស់ចក្រភពអង់គ្លេស
DIF	District Investment Fund	ថវិកាវិនិយោគស្រុក
DIP	District Initiative Project	គម្រោងសាកល្បងពង្រឹងសមត្ថភាពថ្នាក់ស្រុក
DIS	District Information System	ប្រព័ន្ធព័ត៌មានស្រុក
District PDRD	District Office of Rural Development	ការិយាល័យអភិវឌ្ឍន៍ជនបទស្រុក
District WP	District Work Plan	ផែនការស្រុក
DIW	District Integratoin Workshop	សិក្ខាសាលាសមាហរណកម្មផែនការថ្នាក់ស្រុក
DMC	Department of Media and	នាយកដ្ឋានទំនាក់ទំនង និងព័ត៌មានប្រកបដោយ

	Communication	
DoLA	Department of Local Administration	នាយកដ្ឋានរដ្ឋបាលមូលដ្ឋាន
Dr	Doctor	វេជ្ជបណ្ឌិត
DWRM	District Office of Water Resource and Meterology	ការិយាល័យធនធានទឹក និងឧតុនិយមស្រុក
ECD	Early Childhood education (part of PE)	ការអប់រំក្មេងដំបូង (ផ្នែកនៃការអប់រំបឋមសិក្សា)
EMIS	Education Management Information System	ការគ្រប់គ្រងប្រព័ន្ធព័ត៌មានអប់រំ
Event IC	Celebration of International Days	ពិធីប្រារព្ធទិវាបុណ្យអន្តរជាតិ
FDH	Former District Hospital	អតីតមន្ទីរពេទ្យស្រុក
GTZ	German Society for Technical Cooperation (Gesellschaft für Technische Zusammenarbeit GmbH)	ទីភ្នាក់ងារសហប្រតិបត្តិការបច្ចេកទេសអាឡឺម៉ង់
Ha	Hectare	ហិកតា
HC	Health Center	មណ្ឌលសុខភាព
HC (NB)	Health Center no building	មណ្ឌលសុខភាពដែលគ្មានអគារ
HH	Headed Household	មេគ្រួសារ
HIS	Intervention for Health	អន្តរាគមន៍ផ្នែកសុខាភិបាល
HP	Health Post	ប៉ុស្តិ៍សុខភាព
HW	Hand Washing	ការលាងសំអាតដៃ
ICC	Inter Commune Council	អន្តរឃុំ
IFAD	International Fund for Agricultural Development	មូលនិធិអន្តរជាតិសម្រាប់ការអភិវឌ្ឍកសិកម្ម
IND	Industry	ឧស្សាហកម្ម
Inter-commune	Inter-commune Project Management Committee	គណៈកម្មការគ្រប់គ្រងគម្រោងអន្តរឃុំ-សង្កាត់
IO	International Organization	អង្គការអន្តរជាតិ
JICA	Japan International Cooperation Agency	ទីភ្នាក់ងារសហប្រតិបត្តិការអន្តរជាតិជប៉ុន
LASED	Land Allocation for Socio-Economic Development	ការបែងចែកដីសម្រាប់ការអភិវឌ្ឍសេដ្ឋកិច្ចសង្គម
LAU	Local Administration Unit	ផ្នែករដ្ឋបាលមូលដ្ឋាន
LGCR	Local Governance for Children's Right	អភិបាលកិច្ចមូលដ្ឋានសម្រាប់សិទ្ធិកុមារ
M&E	Monitoring and Evaluation	ត្រួតពិនិត្យ និងវាយតម្លៃ
MA	Medical Assistant	ជំនួយការពេទ្យ

MAFF	Ministry of Agriculture, Forestry and Fisheries	ក្រសួងកសិកម្ម រុក្ខាប្រមាញ់ និងនេសាទ
MEF	Ministry of Economy and Finance	ក្រសួងសេដ្ឋកិច្ច និងហិរញ្ញវត្ថុ
MoEYS	Ministry of Education, Youth and Sports	ក្រសួងអប់រំ យុវជន និងកីឡា
MoH	Ministry of Health	ក្រសួងសុខាភិបាល
Mol	Ministry of Interior	ក្រសួងមហាផ្ទៃ
MoP	Ministry of Planning	ក្រសួងផែនការ
MoWA	Ministry of Women's Affairs	ក្រសួងកិច្ចការនារី
MoWRAM	Ministry of Water Resources and Meteorology	ក្រសួងធនធានទឹក និងឧតុនិយម
MPA	Minimum Package of Activities	កញ្ចប់សកម្មភាពអប្បបរមា
MW1	Primary Midwives	ឆ្នបបឋម
MW2	Secondary Midwives	ឆ្នបមធ្យម
n/a	Not available	គ្មាន
NCD	National Contracts Database	មូលដ្ឋានទិន្នន័យកិច្ចសន្យា
NCDD	National Committee for Sub-National Democratic Development	គណៈកម្មាធិការជាតិសម្រាប់ការអភិវឌ្ឍន៍តាមបែបប្រជាធិបតេយ្យនៅថ្នាក់ក្រោមជាតិ
NGO	Non-Governmental Organization	អង្គការមិនមែនរដ្ឋាភិបាល
NREM	Natural Resource and Environment Management	ការគ្រប់គ្រងធនធានធម្មជាតិ និងបរិស្ថាន
NRML	Natural Resources Management and Livelihood	ការគ្រប់គ្រងធនធានធម្មជាតិ និងជីវភាពរស់នៅ
NU1	Primary Nurse	គិលានុបដ្ឋាយិកាបឋម
NU2	Secondary Nurse	គិលានុបដ្ឋាយិកាមធ្យម
OD	Operational District	ស្រុកប្រតិបត្តិ
ODF	Open Defecation Free	ការបន្ថោរបង់ពាសវាលពាសកាល
Ope. Costs	Operational Costs	ចំណាយប្រតិបត្តិ
Others	Other Staffs	បុគ្គលិកផ្សេងទៀត
PBW	Public Works	កិច្ចការសាធារណៈ
PDoEYS	Provincial Department of Education, Youth and Sport	មន្ទីរអប់រំយុវជននិងកីឡាខេត្ត
PDRD	Provincial Department of Rural Development	មន្ទីរអភិវឌ្ឍន៍ជនបទខេត្ត
PDWRM	Provincial Department of Water Resources and	មន្ទីរធនធានទឹក និងឧតុនិយមខេត្ត

	Meteorology	
PE	Parenting Education	ការអប់រំមាតាបិតា
PHAST	Participatory Hygiene and Sanitation Transformation	ការផ្លាស់ប្តូរទម្លាប់នៃសុខភាពអនាម័យ ដោយមានការចូលរួម
PHD	Provincial Health Department	មន្ទីរសុខាភិបាលខេត្ត
PID	Project Information Database	ទិន្នន័យព័ត៌មានគម្រោង
PIF	Provincial Investment Fund	ថវិកាវិនិយោគខេត្ត
PMC	Project Management Committee	គណៈកម្មការគ្រប់គ្រងគម្រោង
Pop 04-05	Population Covered 2004 or 2005	ស្ថិតិប្រជាជនឆ្នាំ ២០០៤-២០០៥
PSDD	Project to Support Democratic Development through Decentralization and Deconcentration	គម្រោងគាំទ្រការអភិវឌ្ឍប្រជាធិបតេយ្យតាមរយៈវិមជ្ឈការ និងវិសហមជ្ឈការ
RRD	Rural Road Development	ការអភិវឌ្ឍផ្លូវជនបទ
RH	Referral Hospital	មន្ទីរពេទ្យបង្អែក
RILGP	Rural Investment and Local Governance Project	គម្រោងវិនិយោគជនបទ និងអភិបាលកិច្ចមូលដ្ឋាន
RPRP	Rural Poverty Reduction Program	កម្មវិធីកាត់បន្ថយភាពក្រីក្រនៅជនបទ
RULIP	Rural Livelihoods Improvement Program	កម្មវិធីបង្កើនជីវភាពរស់នៅនៃតំបន់ជនបទ
SIDA	Swedish International Development Cooperation Agency	ទីភ្នាក់ងារសហប្រតិបត្តិការអភិវឌ្ឍន៍អន្តរជាតិស៊ុយអែត
SPPA	Senior Provincial Program Advisor	ប្រធានទីប្រឹក្សាកម្មវិធីថ្នាក់ខេត្ត
TBA	Traditional Birth Attendant	ឆ្មបបុរាណ
UNDP	United Nations Development Programme	កម្មវិធីអភិវឌ្ឍន៍សហប្រជាជាតិ
UNICEF	United Nations Children's Fund	មូលនិធិកុមារសហប្រជាជាតិ
Vil	Village	ភូមិ
Vil Cov	Village coverage	ភូមិគ្របដណ្តប់
VIL-HC	Village distance to health center	ចម្ងាយពីភូមិទៅមណ្ឌលសុខភាព
WASH	Water, Sanitation and Hygiene	ទឹកស្អាត និងអនាម័យ
WRM	Water Resource and Meteorology	ធនធានទឹក និងឧតុនិយម

**សង្វាទុក្រម**

C/S Fund	មូលនិធិឃុំសង្កាត់	<p>មូលនិធិឃុំសង្កាត់ ត្រូវបានបង្កើតឡើងនិងគ្រប់គ្រងដោយរាជរដ្ឋាភិបាលកម្ពុជា សម្រាប់ផ្តល់ការគាំទ្រផ្នែកហិរញ្ញវត្ថុ ចំពោះការចំណាយផ្នែក រដ្ឋបាល និង គម្រោងអភិវឌ្ឍន៍របស់ក្រុមប្រឹក្សាឃុំសង្កាត់។ ទំហំមូលនិធិត្រូវកំណត់ឡើង ជាភាគរយនៃថវិកាជាតិ (ឧ. ក្នុងឆ្នាំ២០០៩ មូលនិធិ ឃុំ សង្កាត់ មានចំនួន ២,៨% នៃថវិកាជាតិឆ្នាំ២០០៨) ហើយដែលរំពឹងថា នឹងមានការកើនឡើង ជារៀងរាល់ឆ្នាំ។ ចំនួនថវិកានៃមូលនិធិ ឆ្នាំ២០០៩ សមមូលនឹង 27.643.902\$ (ក្នុងនោះសម្រាប់គម្រោងអភិវឌ្ឍន៍ មានចំនួន 19.272.170\$ រីឯសម្រាប់ ផ្នែករដ្ឋបាលមានចំនួន 8.371.731\$)។ ក្នុងក្របខ័ណ្ឌគម្រោងវិនិយោគជនបទ និងអភិបាលកិច្ចមូលដ្ឋាន (RILGP) ធនាគារពិភពលោក នឹងទូទាត់សងទៅ ក្នុងមូលនិធិវិញ ចំពោះការចំណាយលើគម្រោងអភិវឌ្ឍន៍ណា ដែលត្រូវតាម លក្ខណៈវិនិច្ឆ័យរបស់ធនាគារពិភពលោក។</p>
CDB	ទិន្នន័យមូលដ្ឋាន ឃុំសង្កាត់	<p>ទិន្នន័យមូលដ្ឋានឃុំសង្កាត់ គឺជាទិន្នន័យមូលដ្ឋាន ដែលគ្របដណ្តប់ទូទាំង ប្រទេស ហើយធ្វើការប្រមូលទិន្នន័យ តាមរយៈការបំពេញតួលេខលំអិត ក្នុងសៀវភៅស្ថិតិភូមិនិមួយៗ នៅថ្នាក់ភូមិនិមួយៗ ដើម្បីធ្វើមកមន្ទីរផែនការ និងសរុបបញ្ជូលគ្នាដោយក្រសួងផែនការ ទៅជាទិន្នន័យមូលដ្ឋានជាតិមួយ។ ទិន្នន័យប្រមូលចុងក្រោយបំផុត ដែលបានប្រើប្រាស់ក្នុងសៀវភៅនេះ គឺជា ទិន្នន័យដែលបានប្រមូលចុងឆ្នាំ២០០៨។ ដោយឡែកឯកសារស្ថានភាព ឃុំ សង្កាត់ ក្រុងស្រុកខណ្ឌ ខេត្តនិងរាជធានី ដែលបានផលិតចេញពីទិន្នន័យ មូលដ្ឋាននេះដែរ អាចមានរក្សាទុកនៅមន្ទីរផែនការខេត្ត។</p>
CDPD	ទិន្នន័យមូលដ្ឋាន កិច្ចអភិវឌ្ឍន៍ និង ការរៀបចំផែនការ ឃុំសង្កាត់	<p>ទិន្នន័យមូលដ្ឋានកិច្ចអភិវឌ្ឍន៍និងការរៀបចំផែនការឃុំសង្កាត់ គឺជាទិន្នន័យ ដែលគ្រប់គ្រងដោយក្រសួងផែនការ សម្រាប់កត់ត្រាសកម្មភាពជាអាទិភាព និងគម្រោងផែនការនានា ដែលកំណត់ដោយក្រុមប្រឹក្សាឃុំសង្កាត់ ព្រម ទាំង កិច្ចព្រមព្រៀងបណ្តោះអាសន្ន រវាងក្រុមប្រឹក្សាឃុំសង្កាត់ជាមួយ និង អ្នកគាំទ្រនានា នៅក្នុងសិក្ខាសាលាសមាហរណកម្មផែនការថ្នាក់ស្រុក។ ទិន្នន័យមូលដ្ឋាន នេះក៏បានកត់ត្រាលម្អិតនូវគម្រោង ទាំងឡាយដែលបាន អនុវត្តនៅ ថ្នាក់ ឃុំសង្កាត់ ក្រុងស្រុកខណ្ឌ ខេត្តនិងរាជធានី។</p>
CIP	កម្មវិធីវិនិយោគ ឃុំ សង្កាត់	<p>កម្មវិធីវិនិយោគ ឃុំ សង្កាត់ គឺជាផែនការពាណិជ្ជកិល ដែលរៀបចំឡើង និង អនុម័តដោយក្រុមប្រឹក្សាឃុំសង្កាត់។ ឯកសារនេះ មានសកម្មភាពជាអាទិភាព និងគម្រោងដែលកំណត់ស្នើឡើង សម្រាប់ឆ្នាំខាងមុខបន្តបន្ទាប់។</p>
Commune and Sangkat	ឃុំ និងសង្កាត់	<p>ឃុំ (នៅតំបន់ជនបទ) និងសង្កាត់ (នៅតំបន់ប្រជុំជន) ជាថ្នាក់រដ្ឋបាលទាប ជាងគេ និងមានទំហំតូចជាងគេ ក្នុងប្រព័ន្ធរដ្ឋបាលសាធារណៈ។ ក្រុមប្រឹក្សា ថ្នាក់រដ្ឋបាលនេះ ត្រូវបានជ្រើសតាំងឡើងតាមរយៈ ការបោះឆ្នោតសកល</p>

		<p>៥ឆ្នាំម្តង។ បច្ចុប្បន្ន ឃុំសរុបមានចំនួន១.៤១៧ឃុំ រីឯ សង្កាត់ មានចំនួន ៣០៤សង្កាត់ ដែលមានភូមិសរុប ១៤.១១៩ភូមិ គ្រប់គ្រងដោយប្រធានភូមិ ដែលបាន តែងតាំងឡើងនៅក្នុងប្រព័ន្ធរដ្ឋបាលមូលដ្ឋាន ។</p>
DIP	<p>គម្រោងសាកល្បង ថ្នាក់ស្រុក</p>	<p>គម្រោងសាកល្បងថ្នាក់ស្រុក គឺជាគម្រោងគាំទ្ររួមគ្នាដោយមូលនិធិMDLF និងគម្រោងPSDD ។ នៅឆ្នាំ២០០៩នេះ គម្រោងបាន អនុវត្តនៅ ក្នុងស្រុក ចំនួន១០៦ស្រុក ដែលត្រូវជា៦០% នៃស្រុកទូទាំងប្រទេស ដោយ ប្រើប្រាស់ ថវិកាចំនួន៣,២លានដុល្លារ។ គម្រោងនេះ ផ្តោតលើការពង្រឹងសមត្ថភាព ផ្នែកកសាងផែនការ អភិវឌ្ឍន៍តាមបែបប្រជាធិបតេយ្យ ការធ្វើលទ្ធកម្ម សាធារណៈ ដោយមានការប្រកួតប្រជែង ការគ្រប់គ្រងហិរញ្ញវត្ថុ និងការ ផ្តល់សេវាកម្មផ្សេងៗ ។</p>
DIS	<p>ប្រព័ន្ធព័ត៌មាន ស្រុក</p>	<p>ប្រព័ន្ធព័ត៌មានស្រុក គឺជាប្រព័ន្ធព័ត៌មានថ្នាក់ជាតិ ដែលគ្រប់គ្រងដោយ គ.ជ.អ.ប សម្រាប់កត់ត្រា ធនធាននានា ចំនួនបុគ្គលិក ចំណូលថវិកា ហេដ្ឋា រចនាសម្ព័ន្ធ និង សម្ភារៈបរិក្ខារ ដែលមានទាំងអស់នៅក្នុងក្រុងស្រុកខណ្ឌ ទាំង១៩៣ ទូទាំង ប្រទេស។ ព័ត៌មាននេះ បានធ្វើបច្ចុប្បន្នភាពចុងក្រោយ នៅ អំឡុងខែកក្កដា ឆ្នាំ២០០៩ ។</p>
District, Municipal and Khan	<p>ស្រុក ក្រុង និង ខណ្ឌ</p>	<p>ក្រុង ស្រុក និងខណ្ឌ គឺជាថ្នាក់រដ្ឋបាលលំដាប់ទី៣នៃរដ្ឋាភិបាលកម្ពុជា។ ស្រុក នៃតំបន់ជនបទ ទាំង១៩៩ស្រុក ក្រុងនៃទីប្រជុំជនទាំង២៦ នៃខេត្ត ទាំង២៣ និងខណ្ឌទាំង៨ របស់រាជធានីភ្នំពេញ ត្រូវដឹកនាំដោយ ក្រុមប្រឹក្សា ដែលបាន ជ្រើសរើសឡើងតាមរយៈការបោះឆ្នោតអសកល សម្រាប់ អាណត្តិប្រាំឆ្នាំដំបូង របស់ខ្លួន នាខែឧសភា ឆ្នាំ២០០៩។ ក្រុមប្រឹក្សាឃុំ សង្កាត់ ជា អ្នកបោះឆ្នោត តាមបែបអសកលនេះ ។</p>
DIW	<p>សិក្ខាសាលាសមាហរ ណកម្មផែនការ ថ្នាក់ស្រុក</p>	<p>សិក្ខាសាលាសមាហរណកម្មផែនការថ្នាក់ស្រុក ត្រូវបានរៀបចំឡើងជារៀង រាល់ឆ្នាំ ក្នុងអំឡុងពេលខែកក្កដា-តុលា ដើម្បីផ្តល់ឱកាសឱ្យក្រុមប្រឹក្សាឃុំ សង្កាត់ ស្វែងរកអ្នកជួយគាំទ្រគម្រោងអាទិភាពរបស់ខ្លួន ក្នុងចំណោមអង្គការ មន្ទីរជំនាញរបស់រដ្ឋាភិបាល និងភ្នាក់ងារ/អង្គការមិនមែនរដ្ឋាភិបាលនានា ដែលមានបំណងចង់ជួយគាំទ្រឃុំសង្កាត់ ។</p>
ICC	<p>គម្រោងសហ ប្រតិបត្តិការ អន្តរឃុំ</p>	<p>គម្រោងសហប្រតិបត្តិការអន្តរឃុំ បានអនុវត្តនៅក្នុងខេត្តចំនួន១០ គាំទ្រដោយ គម្រោងអភិវឌ្ឍន៍បែបប្រជាធិបតេយ្យនិងអភិបាលកិច្ចមូលដ្ឋាន (DDLG) ។ គម្រោងរយៈពេល៥ឆ្នាំ (២០០៦-២០១០) អនុវត្តដោយក្រសួងមហាផ្ទៃ ផ្តល់ហិរញ្ញប្បទានដោយសហគមន៍អឺរ៉ុបនិងUNDP ។ គម្រោងនេះបានផ្តោត លើការជំរុញឱ្យកាន់តែប្រសើរឡើងនូវ កិច្ចពិភាក្សាក្នុងភាពជាដៃគូ និង គណនេយ្យភាព បង្កើតឱ្យមាន ឡើងនូវ បណ្តាញក្រុមប្រឹក្សាឃុំសង្កាត់ នៅ ថ្នាក់ខេត្ត និងថ្នាក់ជាតិ ព្រមទាំងជួយរួមចំណែកក្នុងការអភិវឌ្ឍន៍តំបន់ជនបទ សំដៅកាត់បន្ថយភាពក្រីក្រ ។ ការងារមួយផ្នែក នៃគម្រោងសហប្រតិបត្តិការ</p>

		អន្តរឃុំ គឺគាំទ្រការ វិនិយោគ និងផ្តល់សេវាកម្ម តាមរយៈ កិច្ចពិភាក្សាអន្តរឃុំសង្កាត់ និង ការកសាងផែនការ ។
MEDiCAM	មេឌីកាំ	មេឌីកាំ គឺជាការប្រមូលផ្តុំសមាជិកអង្គការ មិនមែនរកប្រាក់ចំណេញ និងមិនបំរើបក្សនយោបាយ ដែលកំពុងធ្វើសកម្មភាពផ្នែកសុខភាពនៅកម្ពុជា។ មេឌីកាំ បង្កើតឡើងជាសំខាន់ដើម្បីជាបណ្តាញសម្រាប់អង្គការ ដែលពាក់ព័ន្ធវិស័យសុខភាពនៃប្រទេសកម្ពុជា។
NCD	មូលដ្ឋានទិន្នន័យ កិច្ចសន្យា	មូលដ្ឋានទិន្នន័យកិច្ចសន្យា គឺត្រូវបានប្រើសម្រាប់គ្រោងគម្រោងវិនិយោគនៅថ្នាក់ស្រុក និងខេត្ត នៅពេលណាគម្រោងបានអនុម័ត សម្រាប់ត្រួតពិនិត្យភាពរីកចំរើននៃគម្រោងវិនិយោគនានា ។ ទិន្នន័យកិច្ចសន្យា បានទទួលយកជាបន្តបន្ទាប់ សម្រាប់ប្រើប្រាស់ដោយម្ចាស់ជំនួយគាំទ្រ គម្រោងផ្សេងៗ ហើយ បច្ចុប្បន្នត្រូវបានប្រើប្រាស់សម្រាប់គម្រោង PSDD, DANIDA NRMLP, UNICEF, IFAD, Canadian CIDA ទិន្នន័យ បានគ្រោងលើកដំបូងនៅក្នុងឆ្នាំ២០០៥ ហើយបានរក្សាទុកដោយគ.ជ.អ.ប ជាមួយនឹងការធ្វើបច្ចុប្បន្នភាពប្រចាំត្រីមាស ។
NCDD	គ.ជ.អ.ប	គណៈកម្មាធិការជាតិសម្រាប់ការអភិវឌ្ឍ តាមបែបប្រជាធិបតេយ្យនៅថ្នាក់ក្រោមជាតិ គឺជាគណៈកម្មាធិការអន្តរក្រសួង ទទួលបន្ទុកអនុវត្តច្បាប់ស្តីពី "ការគ្រប់គ្រងរដ្ឋបាល រាជធានី ខេត្ត ក្រុង ស្រុក ខណ្ឌ" អនុម័តឆ្នាំ ២០០៨ ដែលផ្តល់មូលដ្ឋានគតិយុត្តិ សម្រាប់ការអនុវត្តវិមជ្ឈការ។ គ.ជ.អ.ប គឺជាខ្សែរយៈដែលដៃគូអភិវឌ្ឍន៍មួយចំនួន ផ្តល់លំហូរហិរញ្ញប្បទានសមស្របដើម្បីអនុវត្តគម្រោងនិងកម្មវិធីនានា នៅថ្នាក់រដ្ឋបាលទាំងឡាយ។ ដូចជាទំហំហិរញ្ញប្បទានដែលបានផ្តល់ក្នុងឆ្នាំ២០០៨ គឺស្មើនឹង៩១លានដុល្លារ។ ព័ត៌មានលំអិត ដូចជា របាយការណ៍ សៀវភៅណែនាំ លិខិតបទដ្ឋានឯកសារគម្រោងលំអិត និងផ្តល់ជូនតាមគេហទំព័រ <a href="http://www.ncdd.gov.kh">www.ncdd.gov.kh</a> ។
OD	ស្រុកប្រតិបត្តិ	ស្រុកប្រតិបត្តិ គឺជាស្រុកដែលកំណត់និងប្រើប្រាស់ដោយក្រសួង សុខាភិបាល។ ចំនួនស្រុកប្រតិបត្តិនេះ មិនស្របគ្នាជាមួយចំនួន១៩៣ ក្រុង ស្រុក ខណ្ឌ ដែល កំណត់និងប្រើប្រាស់ ក្នុងប្រព័ន្ធរដ្ឋបាលសាធារណៈឡើយ។ ជាទូទៅទំហំ ស្រុកប្រតិបត្តិ គ្របដណ្តប់លើវិសាលភាពធំជាង ស្រុកក្នុងប្រព័ន្ធរដ្ឋបាល ហើយមានចំនួនតែ ៧៧ ស្រុកប្រតិបត្តិប៉ុណ្ណោះ បើធៀបជាមួយផ្នែករដ្ឋបាល គឺមានរហូតដល់ទៅ ១៩៣ ក្រុង ស្រុក ខណ្ឌ។ ម៉្យាងទៀត ព្រំប្រទល់ស្រុក ប្រតិបត្តិ ក៏មិនស៊ីសង្វាក់គ្នាជាមួយ ព្រំប្រទល់ស្រុកនៃប្រព័ន្ធរដ្ឋបាលដែរ។
PID	ទិន្នន័យព័ត៌មាន គម្រោង	ទិន្នន័យព័ត៌មាន គម្រោង (PID) គឺជាទិន្នន័យមូលដ្ឋាន ដែលគ្រប់គ្រងដោយគ.ជ.អ.ប នៅថ្នាក់ជាតិ និងថ្នាក់ខេត្ត-រាជធានី ដើម្បីតាមដានគ្រប់ទិដ្ឋភាពនៃគម្រោងរបស់ក្រុមប្រឹក្សាឃុំសង្កាត់ ដែលប្រើប្រាស់មូលនិធិ ឃុំសង្កាត់ ។

PIF	ថវិកាវិនិយោគខេត្ត	<p>ថវិកាវិនិយោគខេត្ត គឺជាថវិកាវិភាជន៍ចំពោះគ្រប់ខេត្តនិងរាជធានី តាមរូបមន្ត កំណត់មួយផ្នែកលើចំនួនប្រជាជន ។ មួយផ្នែកនៃថវិកាវិនិយោគនេះ គឺបាន កំណត់រួចជាស្រេចសម្រាប់គាំទ្រដល់សកម្មភាពកសិកម្មផែនការដែល អនុវត្តដោយមន្ទីរផែនការ និងសកម្មភាពបញ្ជ្រាបយេនឌ័រនៃមន្ទីរកិច្ចការនារី ខេត្ត និងរាជធានី។ ចំណែកថវិកាវិនិយោគ ដែលនៅសល់ "មិនទាន់កំណត់" និងត្រូវ ធ្វើការវិភាជន៍ដោយគណៈកម្មាធិការអភិវឌ្ឍន៍ជនបទខេត្ត(គ.ជ .អ.ខ) ចំពោះ មន្ទីរវិស័យ ទៅតាមលក្ខណៈ វិនិច្ឆ័យ ដែលបានបង្កើត ហើយដែលឆ្លើយតបទៅនឹងសំណើជាអាទិភាពនានា ដែលបានស្នើ និងចាត់អាទិភាព ដោយ ក្រុមប្រឹក្សាឃុំសង្កាត់ ដូចដែល បានបូកសរុបបញ្ជូល ទៅក្នុងតារាង ម៉ាទ្រិកនៃសកម្មភាព អាទិភាព ថ្នាក់ស្រុក ស្របទៅតាមផែនការថ្នាក់ជាតិនិងលក្ខណៈវិនិច្ឆ័យ ក្នុងការ កាត់បន្ថយភាពក្រីក្រ ជាការបន្ថែមទៅក្នុងផែនការ សកម្មភាពផ្សេង ទៀត និងយោងតាមការអនុវត្តរបស់មន្ទីរវិស័យ ក្នុងឆ្នាំកន្លងមក។ ផ្អែកតាម លក្ខខណ្ឌនៃថវិកាវិភាជន៍នេះ មន្ទីរវិស័យ ត្រូវរៀបចំចាត់ចែងគ្រោងកម្មវិធីសកម្មភាពរបស់ខ្លួន តាមរយៈដំណើរការសមាហរណកម្មផែនការថ្នាក់ស្រុក។ ចុងបញ្ចប់ចំណាយសម្រាប់សកម្មភាព ដែលបានព្រមព្រៀង បូកជាមួយចំណាយរដ្ឋបាល ដែលមានចំនួនមិនលើសពី២៥% នៃចំណាយសរុប នឹងត្រូវយកទៅដាក់បញ្ចូលក្នុងអនុកិច្ចសន្យា ដែលត្រូវចុះហត្ថលេខារវាងគ.ជ.អ.ខ ជាមួយនិងមន្ទីរវិស័យនេះ ដោយយោលទៅតាមកិច្ចសន្យារួម ដែលចុះហត្ថលេខារវាងគ.ជ.អ.ប និងគ.អ.ជ.ខខេត្តនីមួយៗ ។ ថវិកាវិនិ យោគខេត្តមានសរុបប្រហែល ២ លានដុល្លារ ក្នុង១ឆ្នាំ ។</p>
Province	ខេត្ត	<p>ខេត្តទាំង២៣ និងរាជធានីភ្នំពេញ គឺជាថ្នាក់រដ្ឋបាល សំដាប់ទី២ នៃរាជរដ្ឋាភិបាលកម្ពុជា។ ថ្នាក់រដ្ឋបាលនេះ មានការប្រែប្រួលជាខ្លាំង អំពីទំហំផ្ទៃដី និង ចំនួនប្រជាជន ពីតូចបំផុត ដូចជា កែប (មានប្រជាជន ប្រហែល ៣៦ពាន់នាក់) និងប៉ៃលិន (ប្រ.ជ ប្រហែល៧០ពាន់នាក់) និងធំទូលាយប៉ុន្តែមានប្រជាជន តិចដូចជា មណ្ឌលគីរី (ប្រ.ជ ៦០ពាន់នាក់) និងរតនៈគីរី (ប្រ.ជ ១៥៣ពាន់ នាក់) រហូតដល់ធំនិងមានប្រជាជនច្រើន ដូចជាកំពង់ចាម (មានប្រ.ជ ជាង ១,៧លាន នាក់) និងកណ្តាល (ប្រ.ជ ប្រហែល ១,៤លាននាក់) ។</p>
PSDD	ភី.អេស.ឌី.ឌី	<p>គម្រោងគាំទ្រការអភិវឌ្ឍប្រជាធិបតេយ្យតាមរយៈវិមជ្ឈការ និងវិសហមជ្ឈការ (PSDD) គាំទ្រថវិកាដោយ DFID (UK), SIDA (Sweden) និង UNDP បានអនុវត្តចាប់ពីឆ្នាំ២០០៦ រហូតដល់ឆ្នាំ២០១០ (ពង្រីកបន្តិចម្តងៗ) ។ ថវិកាគម្រោងប្រចាំឆ្នាំប្រែប្រួលចាប់ពី ១១លានដុល្លារទៅ១៨លានដុល្លារ ។</p>



RILGP	អរ.អាយ.អិល. ជ.ក	<p>គម្រោងនេះ ផ្តល់ការគាំទ្របច្ចេកទេសស្នូលដល់គ.ជ.អ.ប និងចំពោះថ្នាក់ខេត្ត រាជធានី ផ្តល់ថវិកាគាំទ្រចំពោះមូលនិធិឃុំសង្កាត់ គម្រោងសាកល្បងថ្នាក់ស្រុក ថវិកាវិនិយោគខេត្ត និងការកសាងសមត្ថភាពនានា តាមរយៈការបណ្តុះបណ្តាល ការសិក្សាស្រាវជ្រាវ និងសេវាទីប្រឹក្សា ។</p> <p>គម្រោងវិនិយោគជនបទនិងអភិបាលកិច្ចមូលដ្ឋាន (RILGP) គឺជាគម្រោងផ្តល់ថវិកាដោយធនាគារពិភពលោក ដែលគាំទ្រចំពោះគម្រោងមូលនិធិឃុំសង្កាត់ សំដៅបង្កើតឱ្យមាននូវហេដ្ឋារចនាសម្ព័ន្ធដែលចាំបាច់ បង្កើតបានជាគោលនយោបាយ ប្រព័ន្ធផ្សេងៗ និងសមត្ថភាពជំនាញនានា ដែលត្រូវការ ។</p> <p>គម្រោងនេះ បានចាប់ផ្តើមពីឆ្នាំ២០០៣ ជាមួយនិងប្រាក់កម្ចី ២២លានដុល្លារ សម្រាប់ឆ្នាំ២០០៣-២០០៧ និងបានពង្រីកបន្ថែមពីឆ្នាំ២០០៧-២០១០ ក្នុង ទឹកប្រាក់ជំនួយឥតសំណងចំនួន ៣៦លានដុល្លារ ។ ការពិភាក្សាអំពីលទ្ធភាព រៀបចំគម្រោង RILGP ជំហានទី២ កំពុងតែប្រព្រឹត្តទៅរវាងរាជរដ្ឋាភិបាល កម្ពុជា និងធនាគារពិភពលោក ។</p>
RPRP:	គម្រោងកាត់បន្ថយ ភាពក្រីក្រនៅ ជនបទ	<p>គម្រោងកាត់បន្ថយភាពក្រីក្រនៅជនបទ ជាគម្រោងរយៈពេល៧ឆ្នាំអនុវត្តពី ឆ្នាំ២០០៤ ដល់ឆ្នាំ២០១០ ក្រោមជំនួយហិរញ្ញប្បទានរបស់អង្គការ IFAD និង អង្គការUNDP ដែលអនុវត្តតាមរយៈ ក្រសួងកសិកម្មរុក្ខាប្រម៉ាញ់ និងនេសាទ គាំទ្រដោយក្រសួងមហាផ្ទៃ និងសម្របសម្រួលដោយ គ.ជ.អ.ប ។</p> <p>គម្រោងនេះ អនុវត្តនៅក្នុងខេត្តព្រៃវែងនិងស្វាយរៀង ជាមួយគ្រួសារគោលដៅចំនួន១២០.៦០០គ្រួសារ ដែលរស់នៅក្រោមបន្ទាត់ភាពក្រីក្រ ។ ទិសដៅគម្រោង គឺការកាត់បន្ថយភាពក្រីក្រ ដោយមានការចូលរួមយ៉ាងសកម្មពីគ្រួសារក្រីក្រ តាមរយៈការកែលម្អជីវភាពរស់នៅ ការពង្រឹងសមត្ថភាពប្រព័ន្ធកសិកម្មប្រកបដោយនិរន្តរភាព ការគ្រប់គ្រងធនធានធម្មជាតិ និងទិសដៅបន្ថែមក្នុងការស្តារឡើងវិញ កិច្ចអភិវឌ្ឍន៍ហេដ្ឋារចនាសម្ព័ន្ធ ការបង្កើនលទ្ធភាពទទួលបានបច្ចេកវិជ្ជា សេវាកម្ម ទីផ្សារ ដើម្បីអភិវឌ្ឍន៍សេដ្ឋកិច្ចនិងសង្គម របស់ក្រុមគ្រួសារ គោលដៅទាំងនោះ ។</p>
RULIP	គម្រោង បង្កើន ជីវភាពរស់នៅ នៃតំបន់ជនបទ	<p>គម្រោងបង្កើនជីវភាពរស់នៅនៃតំបន់ជនបទ អនុវត្តដោយអង្គការគាំទ្រគម្រោង(PSU) នៃក្រសួងកសិកម្មរុក្ខាប្រម៉ាញ់និងនេសាទ និងដោយមានកិច្ចសហការពីគ.ជ.អ.ប ។ គម្រោងនេះ គាំទ្រហិរញ្ញប្បទានដោយ IFAD និង UNDP ហើយត្រូវអនុវត្តរហូតដល់ឆ្នាំ២០១៤ ។ ក្រុមគោលដៅគម្រោងគឺជាគ្រួសារក្រីក្រ ដែលមានដីតិចតួចឬគ្មានដីដាំដំណាំ មានចិញ្ចឹមសត្វឬទ្រព្យសម្បត្តិ តិចតួច ហើយជានិច្ចកាលមានកូនឬអ្នករស់ក្នុង បន្ទុកច្រើននាក់ ។ គោលដៅ ចំងងរបស់គម្រោងនេះ គឺការបង្កើនដោយ ផ្ទាល់ឬដោយប្រយោលនូវ ប្រព័ន្ធ ទ្រទ្រង់ជីវភាពរស់នៅ សន្តិសុខស្បៀង និងប្រាក់ចំណូល ដល់គ្រួសារក្រីក្រ នៅជនបទសរុបចំនួន ៣៣.៩០០គ្រួសារ</p>

Seth  
Koma

កម្មវិធីសិទ្ធិកុមារ

ជនជាតិដើមភាគតិច និងគ្រួសារ មានស្ត្រីជាមេគ្រួសារ នៅតាមបណ្តា ភូមិគោលដៅនានា ក្នុងខេត្តក្រចេះ ព្រះវិហារ និងខេត្តរតនៈគីរី ។

កម្មវិធីសិទ្ធិកុមាររបស់UNICEF បានផ្តោតជាសំខាន់ទៅលើ សកម្មភាពជា គន្លឹះនានា ដើម្បីកុមារនិងស្ត្រី ។ នៅឆ្នាំ២០០៦-២០១០ កម្មវិធីនេះបាន អនុវត្តនៅក្នុងខេត្តចំនួន៦ ។ រាជរដ្ឋាភិបាលនិងអង្គការយូនីសេហ្វ បានកំណត់ គោលដៅអភិវឌ្ឍន៍ពាក់ព័ន្ធមួយចំនួន ដើម្បីដោះស្រាយបញ្ហាសំខាន់ៗ នៃ ដំណាក់កាលវដ្តជីវិតរបស់កុមារ ដូចជា៖ ក) មាតាត្រូវមានសុវត្ថិភាព ក្នុង ពេលមានផ្ទៃពោះ ពេលប្រសូត្របូត្រ និងមានទារកប្រកបដោយសុខភាពល្អ ។

ខ) ការចាប់ផ្តើមដ៏ប្រសើរបំផុតនូវជីវិតរបស់ទារក ។ គ) កុមារបានចូលរៀន នៅពេលគ្រប់អាយុ៦ឆ្នាំ ។ ឃ) កុមារត្រូវបានការពារពីការយកធ្វើអាជីវ- កម្ម ពីការជួញដូរ ការរំលោភបំពាន ការធ្វើទារុណកម្ម ការរើសអើង និង ផុតពីភាពប្រថុយប្រថានផ្សេងៗ ។ ង) យុវជននិងក្មេងជំទង់មានបំណិនជីវិត អាច បញ្ចេញទស្សនៈ និងចូលរួមធ្វើការសម្រេចចិត្ត ។

## បុព្វកថា

រាជរដ្ឋាភិបាលកម្ពុជាបានផ្តោតការយកចិត្តទុកដាក់ជាសំខាន់ ដល់ការប្រើប្រាស់នូវធនធានដ៏មាន កម្រិតឱ្យមានប្រសិទ្ធភាពក្នុងការវិនិយោគសម្រាប់ការកាត់បន្ថយភាពក្រីក្រ និងការអភិវឌ្ឍន៍តាមរយៈ ការរៀបចំកសាងផែនការ និងការគ្រប់គ្រងដោយមានការចូលរួមនៅគ្រប់លំដាប់ថ្នាក់រដ្ឋបាល។ ច្បាប់ស្តី ពីការគ្រប់គ្រងរដ្ឋបាលរាជធានី ខេត្ត ក្រុង ស្រុក ខណ្ឌ ដែលអនុម័តនាឆ្នាំ២០០៨ បានផ្តល់នូវក្របខ័ណ្ឌ គតិយុត្តិសម្រាប់ជំហានបន្តបន្ទាប់ទៅថ្ងៃអនាគត ឆ្ពោះទៅរកការលើកកម្ពស់ និងការធ្វើវិមជ្ឈការនូវការ កសាងផែនការ ការគ្រប់គ្រង និងការត្រួតពិនិត្យតាមដាន សំដៅបង្កើននូវគណនេយ្យភាព និងតម្លាភាព របស់អង្គការទាំងឡាយនៃរដ្ឋបាលនានានៅថ្នាក់ក្រោមជាតិ។

ការបង្កើតឱ្យមាននូវក្រុមប្រឹក្សា តាមការបោះឆ្នោតនៅថ្នាក់រដ្ឋបាលក្រោមជាតិ និងការបន្តផ្តល់ នូវការទទួលខុសត្រូវជាមួយនឹងធនធានមនុស្ស និងហិរញ្ញវត្ថុជាដ៏ហ៊ានដល់ក្រុមប្រឹក្សាទាំងនោះដើម្បី មានលទ្ធភាពក្នុងការផ្តល់សេវាសាធារណៈនានាឱ្យបានកាន់តែទូលំទូលាយដល់ប្រជាពលរដ្ឋរបស់ខ្លួន។ ក្រុមប្រឹក្សាទាំងនោះនឹងកាន់តែមានលក្ខណៈប្រជាធិបតេយ្យ មានប្រសិទ្ធភាពខ្ពស់ មានតម្លាភាព និង មានគណនេយ្យភាពកាន់តែច្រើនឡើង ក្នុងការដោះស្រាយបញ្ហាយេនឌ័រ និងភាពមិនស្មើគ្នានានា ព្រមទាំងការប្រយុទ្ធប្រឆាំងនឹងអំពើពុករលួយ។ ជាទូទៅ យើងទទួលស្គាល់ថា កិច្ចអភិវឌ្ឍន៍មិនមែនកើត ឡើងមកតែពីរដ្ឋបាលនានានោះទេ ប៉ុន្តែការអភិវឌ្ឍន៍ចាំបាច់ត្រូវមានការចូលរួមចំណែកពីប្រជាពលរដ្ឋ សង្គមស៊ីវិល និងវិស័យឯកជននានា។ ការកែទម្រង់នៅរដ្ឋបាលថ្នាក់ក្រោមជាតិតាមប្រព័ន្ធច្នីនេះនឹងជួយ សម្របសម្រួលដល់កិច្ចដំណើរការទាំងនេះ។

ចំណុចដ៏សំខាន់បំផុតនៅក្នុងដំណើរការនេះ គឺលទ្ធភាពទទួលបាននូវព័ត៌មានគ្រប់ទិដ្ឋភាពទាំងអស់ នៃកិច្ចអភិវឌ្ឍន៍សម្រាប់គ្រប់ភាគីពាក់ព័ន្ធទាំងអស់។ ក្រុមប្រឹក្សាដែលត្រូវបានបោះឆ្នោតជ្រើសរើសឡើង នៅថ្នាក់ខេត្ត មន្ទីរជំនាញដែលកំពុងប្រតិបត្តិការនៅថ្នាក់រដ្ឋបាលនេះ រួមទាំងអង្គការមិនមែនរដ្ឋាភិបាល នានា ដៃគូអភិវឌ្ឍន៍ ក្រុមប្រឹក្សាឃុំ សង្កាត់ និងប្រជាពលរដ្ឋនៅទូទាំងប្រទេស ត្រូវការជាចាំបាច់នូវ ព័ត៌មាននានាស្តីពីបញ្ហា និងសេចក្តីត្រូវការ ធនធាន និងកាលានុវត្តភាព សេវាកម្ម និងទីភ្នាក់ងារព្រម ទាំងផែនការនិងគម្រោងនានា។ អ្នកពាក់ព័ន្ធទាំងនេះត្រូវការនូវព័ត៌មានដូចបានបញ្ជាក់ជូនខាងលើសំដៅ ស្វែងយល់ឱ្យបានច្បាស់លាស់អំពីស្ថានភាពបច្ចុប្បន្ន ដើម្បីធ្វើការកំណត់ពីគោលដៅទៅអនាគត ដើម្បី តាមដានលទ្ធផលរីកចម្រើន ដើម្បីយល់ដឹងអំពីអ្វីដែលអ្នកផ្សេងកំពុងតែអនុវត្ត និងដើម្បីប្រើប្រាស់ ធនធានប្រកបដោយគតិបណ្ឌិត ដែលនេះគឺជាហេតុផលដ៏ចម្បងក្នុងការរៀបចំឱ្យមានសៀវភៅទិន្នន័យ រាជធានី ខេត្ត ដ៏មានតម្លៃនេះឡើង។

សៀវភៅទិន្នន័យរាជធានី ខេត្ត គឺជាជំហានមួយដ៏សំខាន់ឆ្ពោះទៅរកតម្លាភាពពេញលេញ និង


សម្រាប់ជាមូលដ្ឋានក្នុងការរៀបចំផែនការ និងការធ្វើសេចក្តីសម្រេចចិត្តប្រកបដោយភាពត្រឹមត្រូវជាក់លាក់។ សៀវភៅនេះនឹងផ្តល់ជូននូវទិន្នន័យព័ត៌មានទាំងអស់តាមលទ្ធភាពដែលមាននៅរាជធានី និងថ្នាក់ខេត្ត ក្រុង ស្រុក ខណ្ឌ តាមទម្រង់ងាយស្រួលអានជាខេមរៈភាសា និងជាភាសាអង់គ្លេស។ នេះគឺជាការបំពេញព័ត៌មានលំអិតបន្ថែមទៅលើសៀវភៅ ទិន្នន័យស្រុក ដែលបានផលិតសម្រាប់គ្រប់ស្រុកហើយក៏បានបង្ហាញពីព័ត៌មាន នៅថ្នាក់ឃុំ សង្កាត់ផងដែរ ។

នេះគឺជាលើកទី១ហើយនៅក្នុងប្រទេសកម្ពុជា(និងអាចជាលើកដំបូងនៅក្នុងអាស៊ីអាគ្នេយ៍) ដែលព័ត៌មានលំអិតបែបនេះត្រូវបានរៀបចំចងក្រងនិងចោះពុម្ពឡើង សម្រាប់ប្រើប្រាស់យ៉ាងទូលំទូលាយ។ ក្នុងនាមគ.ជ.អ.ប ខ្ញុំសូមថ្លែងនូវការកោតសរសើរចំពោះលេខាធិការដ្ឋានគ.ជ.អ.បដែលខិតខំប្រឹងប្រែងសម្រេចបាននូវកិច្ចការដ៏លំបាកនេះ។ ធ្វើតឱកាសនេះខ្ញុំក៏សូមថ្លែងអំណរគុណចំពោះក្រសួងផែនការដែលបានផ្តល់ព័ត៌មានលំអិតនៅក្នុងកម្រងព័ត៌មានទិន្នន័យមូលដ្ឋានឃុំ សង្កាត់ និងសូមថ្លែងអំណរគុណចំពោះក្រសួងស្ថាប័ន និងអាជ្ញាធរ រាជធានី ខេត្តនានាដែលបានរួមចំណែកផ្តល់ទិន្នន័យជាច្រើនព្រមជាមួយគ្នានេះ ខ្ញុំក៏សូមថ្លែងអំណរគុណ ចំពោះដៃគូអភិវឌ្ឍន៍ដែលបានគាំទ្រផ្នែកហិរញ្ញវត្ថុចំពោះការងារនេះផងដែរ។

យើងសង្ឃឹមជឿជាក់ថា ការចោះផ្សាយសៀវភៅទិន្នន័យនេះ នឹងជួយរួមចំណែកពង្រឹងសមត្ថភាព ជាពិសេសចំពោះរដ្ឋបាលថ្នាក់ក្រុង ស្រុក ខណ្ឌ និងរាជធានី ខេត្ត ក្នុងកិច្ចការរៀបចំផែនការអភិវឌ្ឍន៍ដោយផ្អែកលើទិន្នន័យច្បាស់លាស់។ យើងក៏សង្ឃឹមផងដែរថា ព័ត៌មានទាំងនេះនឹងជួយឱ្យក្រសួង ស្ថាប័ន អាជ្ញាធររាជធានី ខេត្ត ដៃគូអភិវឌ្ឍន៍ អង្គការមិនមែនរដ្ឋាភិបាលនានា និងទីភ្នាក់ងារស្រាវជ្រាវទាំងឡាយយល់កាន់តែស៊ីជម្រៅអំពីស្ថានភាពពិតប្រាកដរបស់រាជធានី ខេត្ត ក្នុងព្រះរាជាណាចក្រកម្ពុជា។

ខ្ញុំសូមអំណរនូវចំពោះអ្នកពាក់ព័ន្ធទាំងអស់ សូមជួយប្រើប្រាស់ និងផ្សព្វផ្សាយព័ត៌មានទាំងនេះ និងសូមជួយបំពេញបន្ថែម ឬកែតម្រូវទិន្នន័យនានាដែលចាំបាច់ដើម្បីរួមចំណែកដល់ការធ្វើបច្ចុប្បន្នភាពទិន្នន័យនៅឆ្នាំខាងមុខជាបន្តបន្ទាប់ទៀត។ *Hy ✓*

រាជធានីភ្នំពេញ, ថ្ងៃទី ២៨ ខែ មីនា ឆ្នាំ ២០១០

  
ស ខេង

ឧបនាយករដ្ឋមន្ត្រី រដ្ឋមន្ត្រីក្រសួងមហាផ្ទៃ  
និងជាប្រធានគណៈកម្មាធិការជាតិសម្រាប់ការអភិវឌ្ឍ  
តាមបែបប្រជាធិបតេយ្យនៅថ្នាក់ក្រោមជាតិ (គ.ជ.អ.ប)

### សេចក្តីផ្តើម

#### គោលបំណង

គោលបំណងសំខាន់នៃសៀវភៅទិន្នន័យខេត្ត គឺការប្រមូលផ្តុំបញ្ចូលគ្នានូវព័ត៌មានគ្រប់ទិដ្ឋភាពទាំងអស់នៃជីវិតនិងកិច្ចអភិវឌ្ឍន៍ខេត្ត ដើម្បីអាចចែករំលែកចំណេះដឹងបានយ៉ាងទូលំទូលាយ។ សៀវភៅ ដែលបានផលិតឡើងនេះ គឺសម្រាប់ផ្តល់ជូនក្រុមប្រឹក្សាខេត្ត ដែលទើបបានបោះឆ្នោតជ្រើសរើស អង្គភាពនានា នៅ ថ្នាក់ខេត្ត និងដៃគូអភិវឌ្ឍន៍ ព្រមទាំងអង្គការនានា ដែលកំពុងអនុវត្តសកម្មភាពនៅថ្នាក់រដ្ឋបាលនេះ ហើយនិងត្រូវការយល់ដឹងលម្អិតអំពីលក្ខខណ្ឌ នៃជីវភាពរស់នៅបច្ចុប្បន្ន អំពីធនធានធម្មជាតិនានា អំពីហេដ្ឋារចនាសម្ព័ន្ធ កសិកម្ម និងសកម្មភាពសេដ្ឋកិច្ចផ្សេងៗ ព្រមទាំងកំរិតសេវាកម្មបច្ចុប្បន្ន អំពីគម្រោងដែលបានអនុវត្ត និង គ្រោងអនុវត្តព្រមទាំង អំពីធនធាននានា ដែលមាននៅថ្នាក់រដ្ឋបាលនេះផងដែរ។

ដោយសារតែមានព័ត៌មានជាច្រើនរួមគ្នាហើយ ទាក់ទងទៅនឹងទិដ្ឋភាពទាំងឡាយ ដែលបានលើកឡើងខាងលើនេះ ដូច្នេះយើងមានការលំបាកក្នុងការវាយតម្លៃថាមានព័ត៌មានអ្វីខ្លះនិងមានចំនួនប៉ុន្មាន ដែលខ្វះខាតមិនបានបញ្ចូលទៅក្នុងរបាយការណ៍ ទៅក្នុងទិន្នន័យមូលដ្ឋាន និងទៅក្នុងកម្រងស្ថិតិ ហើយដែលមិនទាន់បានធ្វើការចែករំលែកឱ្យបានទូលំទូលាយនៅឡើយ។ ទិន្នន័យភាគច្រើនមានទំរង់ជាភាសាតែមួយ ហើយនិងមិនទាន់បាន ធ្វើបច្ចុប្បន្នភាពទៀតផង ហើយខ្លះទៀតក៏មានតែសម្រាប់វិស័យមួយឬតំបន់មួយប៉ុណ្ណោះ។

យើងបានដឹងថាបញ្ហាទាំងប៉ុន្មានខាងលើនេះ ភាគច្រើនបានធ្វើឱ្យមានការមិនសូវពេញចិត្តនៅថ្នាក់រដ្ឋបាលមួយចំនួនកន្លងមក។ ពេលនេះ រដ្ឋបាលថ្នាក់ខេត្ត បានក្លាយទៅជាថ្នាក់ដ៏មានសារៈសំខាន់មួយ នៅក្នុង កិច្ចការរដ្ឋបាលមូលដ្ឋាន និងការធ្វើផែនការអភិវឌ្ឍ ហើយជាប្រភពនៃការគាំទ្របច្ចេកទេសមួយ ដល់ការធ្វើផែនការ ថ្នាក់ក្រុង ស្រុក ។ ដូច្នេះតម្រូវការបន្ថែមចំពោះមុខ គឺការទទួលបាននូវកម្រងទិន្នន័យដ៏សំបូរបែប សម្រាប់ ប្រើប្រាស់ក្នុងការកំណត់បន្ទាត់ដ្ឋាន ការរៀបចំផែនការអភិវឌ្ឍន៍ ការចាត់អាទិភាព ការតាមដាននិងសិក្សា ស្វែង យល់ ពីបទពិសោធន៍នានាកន្លងមក។

#### វិធីសាស្ត្រ

យើងបានព្យាយាមកំណត់ប្រភេទនិងបូកសរុបតួលេខស្ថិតិនានា ព្រមទាំងរបាយការណ៍ទាំងអស់ដែលមានរួមទាំងផែនទីនិងទិន្នន័យនៅថ្នាក់ខេត្ត ឬ ថ្នាក់ក្រុងស្រុកខណ្ឌទាំងឡាយ។ ក្នុងន័យនេះ យើងបានជ្រើសយកព័ត៌មានដែលមាននៅគ្រប់ ឬខេត្តភាគច្រើន ហើយដែលជាព័ត៌មានសមហេតុផល គួរទុកចិត្តបាន និងថ្មីៗបំផុត ព្រមទាំងជាព័ត៌មានដែលមានលក្ខណៈល្អិតល្អន់គ្រប់គ្រាន់ ដែលអ្នកកសាងផែនការអភិវឌ្ឍន៍ អ្នកធ្វើសេចក្តីសម្រេចចិត្ត ទីភ្នាក់ងារផ្សេងៗ និងប្រជាពលរដ្ឋភាគច្រើន មានចំណាប់អារម្មណ៍បំផុត។

ប្រភពព័ត៌មានទាំងអស់ នៅក្នុងសៀវភៅទិន្នន័យខេត្តនេះ គឺបានមកពី :

- ក) កម្រងទិន្នន័យមូលដ្ឋានឃុំសង្កាត់ ដែលបានប្រមូលចាប់ពីឆ្នាំ២០០៦ ដល់ឆ្នាំ២០០៩ (ទិន្នន័យចុងក្រោយបំផុត ប្រមូលនៅចុងឆ្នាំ ២០០៨) ។

- ខ) ព័ត៌មានលំអិតបានដោយផ្ទាល់ពីក្រសួងសុខាភិបាល ក្រសួងអប់រំយុវជននិងកីឡា ក្រសួងព័ត៌មាន និងក្រសួងរៀបចំដែនដី នគរូបនីយកម្ម និងសំណង់ ( ផែនទី ) ។
- គ) ទិន្នន័យព័ត៌មានគម្រោងមូលនិធិឃុំ (PID) នៅគ.ជ.អ.ប ( ថ្មីបំផុត ) ។
- ឃ) ទិន្នន័យផែនការ និងការអភិវឌ្ឍន៍ឃុំ (CDPD) ( ថ្មីបំផុត ) ។
- ង) មូលដ្ឋានទិន្នន័យកិច្ចសន្យា (NCD) ( ថ្មីបំផុត ) ។
- ច) ទិន្នន័យប្រមូលដោយផ្ទាល់ពីថ្នាក់ខេត្ត និងស្រុក ស្តីពីវិស័យឯកជន ប្រព័ន្ធធារាសាស្ត្រ ផ្លូវគមនាគមន៍អគ្គិសនី តាមរយៈអង្គភាពនានាថ្នាក់ខេត្ត ។
- ឆ) ទិន្នន័យវេជ្ជសាស្ត្រនិងសុខភាព ពីអង្គការមេឌីកាំ (MediCam) ។
- ជ) ទិន្នន័យពិតប្រាកដកំណត់អត្តសញ្ញាណគ្រួសារក្រីក្រ (ID Poor) ។
- ឈ) ការកំណត់អត្រាភាពក្រីក្រដោយគ.ជ.អ.ប ។
- ញ) ព័ត៌មានអំពី លទ្ធផលគម្រោង ការចំណាយ និងថវិការបស់គម្រោងជាក់លាក់មួយចំនួនដូចជា គម្រោងសិទ្ធិកុមារ គម្រោង RILGP គម្រោងRPRP និងគម្រោង ICC ជាដើម ។ល ។

**ភាពមានកំរិតនៃទិន្នន័យ**

យើងទទួលស្គាល់ថា ទិន្នន័យដែលប្រមូលបានមកនេះ ប្រាកដជាមិនអាចពេញលេញទាំងស្រុង និងមានភាពស្មើស្មាត់ឬត្រឹមត្រូវជាក់លាក់ឥតខ្ចោះនោះឡើយ ។ ហេតុនេះ យើងបានបោះបង់ចោលនូវទិន្នន័យមួយចំនួនដែលយើងយល់ថាមិនត្រឹមត្រូវ ឬមិនពេញលេញ ហើយក៏យើងបានសម្រេចចិត្តថា នឹងមិនព្យាយាមរៀបចំឱ្យបានត្រឹមត្រូវ ឥតខ្ចោះជាទម្រង់វិទ្យាសាស្ត្រស្ថិតិនោះដែរ យើងគ្រាន់តែបញ្ជូលនូវព័ត៌មានទាំងអស់ ដែលយើងយល់ថាមានសារៈប្រយោជន៍ ពាក់ព័ន្ធចំពោះស្ថានភាពជាក់ស្តែង និងមានលក្ខណៈគ្រប់ជ្រុងជ្រោយប៉ុណ្ណោះ ។ យើងយល់ស្របថា គួរដាក់បញ្ចូលទិន្នន័យដូចគ្នាពីប្រភពផ្សេងគ្នា ដើម្បីលើកទឹកចិត្តឱ្យមានការពិភាក្សា អំពីគុណភាពនៃទិន្នន័យ ដែល ទទួលបានពីប្រភពផ្សេងៗទាំងនោះ ។

យើងសូមទទួលនិងលើកទឹកចិត្ត ចំពោះ ឯកឧត្តម លោកជំទាវ លោក លោកស្រីទាំងឡាយ ដែលបានធ្វើការ កត់សម្គាល់អំពីកំរិតល្បឿន ភាពខុសឆ្គង ឬ កត់សម្គាល់អំពីភាព មិនពេញលេញផ្សេងៗ នៃទិន្នន័យទាំងអស់នេះ សូម ឯកឧត្តម លោកជំទាវ លោក លោកស្រី ធ្វើការទាក់ទង និងផ្តល់ព័ត៌មានទាំងអស់នោះមកយើងខ្ញុំ ដើម្បីកែសម្រួល ដែលតាមរយៈនេះ យើងសង្ឃឹមថា នៅពេលផលិតសៀវភៅទិន្នន័យខេត្ត ក៏ដូចជាក្រុង ស្រុក ខណ្ឌ លើកក្រោយ យើងនឹងអាចរកបាននូវប្រភពទិន្នន័យជាច្រើន ដែលមានលក្ខណៈកាន់តែពេញលេញគ្រប់គ្រាន់ថែមទៀត ។

យើងសូមលើកទឹកចិត្តចំពោះរដ្ឋបាលថ្នាក់ខេត្ត ដែលទទួលបានសៀវភៅទិន្នន័យនេះ ជាទម្រង់ច្បាប់អេឡិចត្រូនិច សូមកុំប្រើប្រាស់ត្រឹមតែសម្រាប់ការកសាងផែនការនិងតាមដានការវិវឌ្ឍន៍វិកចំរើនរបស់ខ្លួន តែសូមចាប់ផ្តើម ធ្វើការកែតម្រូវនិងធ្វើបច្ចុប្បន្នភាពទិន្នន័យទាំងអស់នេះ ព្រមទាំងផ្តល់ត្រឡប់មកគ.ជ.អ.ប វិញ សម្រាប់ប្រើប្រាស់នៅពេលបោះពុម្ពសៀវភៅនេះទៅថ្ងៃអនាគត ។

**ទម្រង់មាតិកា**

ព័ត៌មាននៅក្នុងទំព័របន្តបន្ទាប់នៃសៀវភៅនេះ ត្រូវបានរៀបចំជាដង្ហែកដូចតទៅ :

**ផ្នែក ក : ភូមិសាស្ត្រ :** ផ្នែកនេះមានផ្តល់ជូននូវផែនទីផ្សេងៗ ដែលមានព័ត៌មាន អំពីហេដ្ឋារចនាសម្ព័ន្ធ និង រដ្ឋបាល អំពីដីប្រើប្រាស់និងការគ្រប់គ្រងធនធានធម្មជាតិធានា ។ ផែនទីនេះ មានផលិតជាផ្ទាំងធំៗ ចែកជូនគ្រប់ខេត្ត ផងដែរ ។

**ផ្នែក ខ: ស្ថានភាពខេត្ត:** ផ្នែកនេះ បង្ហាញអំពីទិន្នន័យជាច្រើន កំរិតថ្នាក់ខេត្ត និងក្រុងស្រុកខណ្ឌ ដែលប្រមូល បាន តាំងពីឆ្នាំ២០០៦ រហូត ដល់២០០៩ និងបានបញ្ជូលនៅក្នុងកម្រងទិន្នន័យ មូលដ្ឋានឃុំ សង្កាត់ ប៉ុន្តែនៅពេលដកស្រង់មកប្រើប្រាស់ យើងបានធ្វើការកែសម្រួលទម្រង់តារាងខ្លះៗ ដើម្បីឱ្យងាយយល់ ។

**ផ្នែក គ : ផែនការ និងគម្រោង :** ផ្នែកនេះបង្ហាញ ពីគម្រោងឬសកម្មភាពអភិវឌ្ឍន៍ជាអាទិភាពធានា ដែល បាន កំណត់ចាត់អាទិភាពដោយក្រុមប្រឹក្សាឃុំសង្កាត់ កិច្ចព្រមព្រៀងបណ្តោះអាសន្ន លទ្ធផលនិងថវិកា ចំណាយ ចំពោះគម្រោងសំខាន់នៅថ្នាក់ខេត្ត និងក្រុងស្រុកខណ្ឌ ចាប់តាំងពីឆ្នាំ២០០៦ ដល់២០០៨ ព្រមទាំង ផែនការនិងថវិកាគ្រោងសម្រាប់ឆ្នាំ២០០៩ ។

**ផ្នែក ឃ : អង្គការ និងសេវាកម្ម :** ផ្នែកនេះមានព័ត៌មានលំអិត អំពីហេដ្ឋារចនាសម្ព័ន្ធសំខាន់ៗ (ដូចជា ផ្លូវ និង ហេដ្ឋារចនាសម្ព័ន្ធពាក់ព័ន្ធ អគ្គិសនី និងប្រព័ន្ធធារាសាស្ត្រ...ជាដើម ។ល។) ព្រមទាំងសេវាកម្មធានា នៅក្នុង វិស័យសុខាភិបាលនិងអប់រំនៅថ្នាក់ខេត្ត និងក្រុងស្រុកខណ្ឌ។ ផ្នែកនេះក៏មានព័ត៌មាន របស់ អង្គការធានា ដែលកំពុងប្រតិបត្តិការ និងរបស់វិស័យឯកជន ដែលមានសកម្មភាពនៅក្នុងខេត្តនោះ ។

**ផ្នែក ង : ទិន្នន័យភាពក្រីក្រ :** ផ្នែកនេះ មានព័ត៌មានអំពីអត្រាភាពក្រីក្រឆ្នាំ២០០៩ របស់គ្រប់ក្រុងស្រុក ខណ្ឌ និង ឃុំ សង្កាត់ ព្រមទាំង ទិន្នន័យភាពក្រីក្រលំអិតដែលបានបូកសរុបនិងកែតម្រូវដោយគម្រោងកំណត់ អត្តសញ្ញាណគ្រួសារក្រីក្រ នៅក្នុងតំបន់ដែលគម្រោងនោះកំពុងប្រតិបត្តិការ ។

**សម្រាប់ពេលវេលាគតខាងមុខ**

យើងជឿជាក់ថា នេះគឺជាការចាប់ផ្តើមនូវដំណើរការរយៈពេលវែងដ៏ល្អប្រសើរមួយ ហើយយើងក៏សង្ឃឹម ដែរថាការរៀបចំសៀវភៅទិន្នន័យខេត្តលើកក្រោយ នឹងមានដាក់បញ្ចូលនូវព័ត៌មានកាន់តែគ្រប់ជ្រុងជ្រោយ មាន ភាពជាក់លាក់ និងជាព័ត៌មានថ្មីៗបំផុត។ យើងសង្ឃឹមថា រដ្ឋបាលថ្នាក់ខេត្ត មិនត្រឹមតែចាប់ផ្តើម ប្រើប្រាស់ សៀវភៅនេះទេ តែនឹងធ្វើការកែលម្អ និងធ្វើបច្ចុប្បន្នភាពសៀវភៅនេះទៀតផង ជាពិសេសការកែតម្រូវ ទៅលើ ច្បាប់អេឡិចត្រូនិចដែលបានផ្តល់ជូន ។

យើងសូមស្នើ អង្គការធានា អ្នកអនុវត្តគម្រោង អ្នកឯកទេសទាំងឡាយ សូមផ្ញើរបាយការណ៍ ស្ថិតិ ផែនទី មកយើង ហើយក៏សូមស្នើអ្នកប្រើប្រាស់សៀវភៅនេះទាំងអស់គ្នា សូមផ្តល់ព័ត៌មានត្រឡប់មកយើងខ្ញុំវិញ

អំពីកំហុសឆ្គងនានា យោបល់កែតម្រូវឱ្យស្របទៅតាមបច្ចុប្បន្នភាព និងការកត់សម្គាល់អំពីភាពមិនស្របគ្នានៃ ផ្នែកណាមួយនោះនៃ ទិន្នន័យព័ត៌មាន មកយើងតាមរយៈអ៊ីម៉ែល [info@ncdd.gov.kh](mailto:info@ncdd.gov.kh) ។

ជាបន្ត យើងសូមអញ្ជើញឯកឧត្តម លោកជំទាវ លោក លោកស្រី ពិនិត្យមើលសៀវភៅនេះត្រួសៗសិន ដោយបើកមើលចោះៗ ឬក៏ពិនិត្យមើលមាតិកាអត្ថបទ ដើម្បីកំណត់រកផ្នែកណាមួយដែលគួរជាទីចាប់អារម្មណ៍ បំផុត ។

យើងសង្ឃឹមថា ឯកឧត្តម លោកជំទាវ លោក លោកស្រី នឹងបានដឹងព័ត៌មាននានា ហើយនឹងអាចមានការ ភ្ញាក់ផ្អើល និងជួយគាំទ្រចំពោះការរៀបចំសៀវភៅនេះមិនខានឡើយ ។ យើងក៏សង្ឃឹមដែរថា អ្វីទាំងអស់នេះ នឹងនាំមកនូវចំណេះដឹង កាន់តែទូលំទូលាយ អំពី ហេតុនិងផលនៃភាពក្រីក្រ ព្រមទាំងអាចធ្វើការសម្រេចចិត្តថា តើ ត្រូវដោះស្រាយមូលហេតុទាំងនោះយ៉ាងដូចម្តេច ប្រកបដោយតម្លាភាពខ្ពស់ ដោយប្រើប្រាស់ធនធានដ៏ស្តុចស្តើង របស់ខ្លួន ក្នុងគោលបំណងបំរើផលប្រយោជន៍ទាំងអស់គ្នា ។



# ផ្នែក ក: ផែនទី

សៀវភៅទិន្នន័យខេត្ត: ផែនទី

សៀវភៅទិន្នន័យខេត្ត: ផែនទី

## ១. មេដ្ឋានបទសម្ព័ន្ធ និងវដ្តពេល

There will be a real A3 map (fold out) in color or an A4 color map

សៀវភៅទិន្នន័យខេត្ត: ផែនទី

## ២. ផែនទីធនធានធម្មជាតិ និងប្រើប្រាស់ដី

There will be a real A3 map (fold out) in color or an A4 color map

សៀវភៅទិន្នន័យខេត្ត: ផែនទី

### **៣. ផែនទីភាពក្រីក្រ**

E 2004 and 2008 will be A4 size on an A3 page, so it can be folded out and they can be compared side by side

៣.១. ផែនទីភាពក្រីក្រ ឆ្នាំ២០០៤

៣.២. ផែនទីភាពក្រីក្រ ឆ្នាំ២០០៨

សៀវភៅទិន្នន័យខេត្ត: ផែនទី



## ៤. ផ្ទៃដី និងចម្ងាយ

### ៤.១. ក្រុមហ៊ុនផ្ទៃដីរបស់ខេត្ត តាមក្រុងស្រុក ឆ្នាំ២០០៩

ស្រុក	ផ្ទៃដីសរុប (ហិ.ត)	ផ្ទៃដីព្រៃ (ហិ.ត)		ផ្ទៃដីដាំដុះ (ហិ.ត)	ផ្ទៃដីលំនៅស្ថាន (ហិ.ត)	ផ្ទៃដីផ្សេងៗ (ហិ.ត)
		សរុប	ព្រៃលិចទឹក			
បរិបូណ៌	47,123	14,340	7,395	23,092	4,055	5,636
ជលតីរី	33,083	5,620	5,620	11,790	690	14,983
កំពង់ឆ្នាំង	4,665	258	258	754	767	1,584
កំពង់លែង	99,767	35,172	32,508	13,960	1,218	20,114
កំពង់ត្រឡាច	45,334	19,830	7,284	18,600	3,803	3,101
រលាបៀវ	72,073	17,914	2,190	37,052	4,648	12,459
សាមគ្គីមានជ័យ	71,426	40,496	-	24,010	3,690	3,230
ទឹកផុស	176,386	127,560	-	40,070	3,311	5,445
<b>សរុប</b>	<b>549,857</b>	<b>261,190</b>	<b>55,255</b>	<b>169,328</b>	<b>22,182</b>	<b>66,552</b>

ប្រភព: ប្រព័ន្ធព័ត៌មានស្រុក (នាយកដ្ឋានរដ្ឋបាលមូលដ្ឋាន) ស្រង់ពាក់កណ្តាលឆ្នាំ២០០៩

### ៤.២. ទិន្នន័យដីប្រើប្រាស់នានា

ប្រភេទដី	ទំហំ(ហិ.ត)
ដីលំនៅដ្ឋានទីប្រជុំជន	729.59
ដីភូមិ	8,935.86
អាកាសយានដ្ឋាន	69.95
ដីស្រែវស្សា	116,999.21
ដីភូមិលាយវាលស្រែ	6,936.59
ដីស្រែឡើងទឹក	32,099.80
ដីចំការ	3,530.30
ដីចំការស្រោចស្រព	1,437.30
ចំការលើហូបផ្លែ	20.66
ចំការពនេចរ	70.25
ព្រៃស្រោង(សើម)	23,164.06
ព្រៃស្រោង(ស្ងួត)	316.00
ព្រៃស្រល់	21.60
ព្រៃបោះ	60,008.76

សៀវភៅទិន្នន័យខេត្ត: ផែនទី

ប្រភេទដី	ទំហំ(ហិ.ត)
ព្រៃបោះស្លឹង(ស្ងួត)	3,674.13
ព្រៃពាក់កណ្តាលស្រោង	811.53
ព្រៃតាមដងស្ទឹង	642.24
ព្រៃដុះឡើងវិញ	7,213.24
ព្រៃលិចទឹក	52,319.21
ព្រៃលិចទឹក(ក្រាស់)	3,468.99
ដីវាលស្មៅ	6,324.18
ដីវាលបោះបង់	36,796.16
វាលស្មៅលិចទឹក	13,717.88
ព្រៃគុម្ពោធន	89,106.79
វាលស្រែបោះបង់	18,831.35
ព្រៃគុម្ពោធនិងដើមឈើដុះរាយប៉ាយ	20,089.67
បឹង	10,048.39
អាងស្តុកទឹក	86.30
ទន្លេ	11,738.64
វាលភក់	90.72
ដីអត់ដីជាតិ	162.95

ប្រភព: ប្រព័ន្ធព័ត៌មានGIS របស់ក្រសួងរៀបចំដែនដីនគរូបនីយកម្មនិងសំណង់

**៤.៣. ចំណាយពីសារវារស្រុកទេវសារវាខេត្ត**

ស្រុក/ក្រុង	ចំនួន(គ.ម)
បរិបូណ៌	32
ជលគិរី	30
កំពង់ឆ្នាំង	1
កំពង់លែង	9
កំពង់ត្រឡាច	47
រលាបៀវ	5
សាមគ្គីមានជ័យ	47
ទឹកជុស	30

ប្រភព: រដ្ឋបាលខេត្ត

## ផ្នែក ខ : ស្ថានភាពខេត្ត<sup>១</sup>

---

<sup>១</sup> ទិន្នន័យទាំងអស់នៅក្នុងផ្នែកនេះ បានមកពីទិន្នន័យមូលដ្ឋានឃុំ(CDB) លើកលែងតែមានការបញ្ជាក់បន្ថែម ដែលមានទិន្នន័យប្រមូលចុងឆ្នាំ២០០៨ និងឆ្នាំមុនៗ ។ សូមកត់សំគាល់ថា ចំនួនភាគរយដែលបានគណនា ត្រូវបានបង្កប់ត្រឹម១២ខែខុងសភាគ ។

សៀវភៅទិន្នន័យខេត្ត ឆ្នាំ២០០៩: ស្ថានភាពខេត្ត

## ៥. ព័ត៌មានទូទៅ

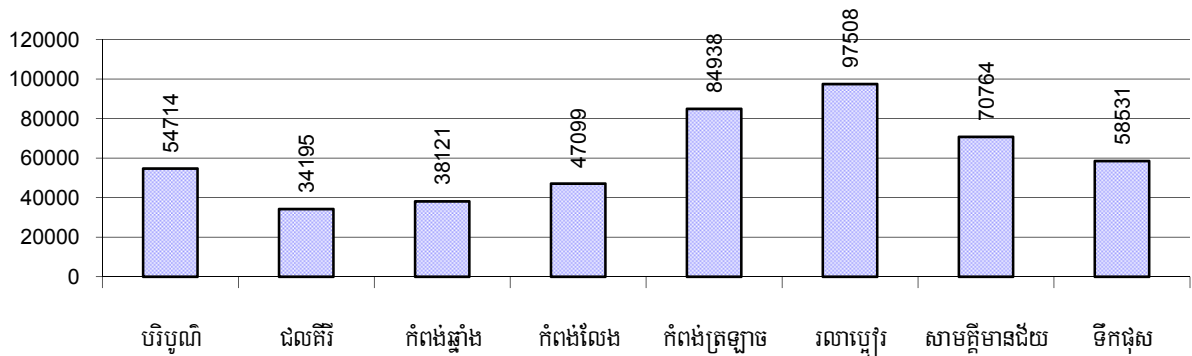
### ៥.១ ស្ថិតិប្រជាជន

#### ៥.១.១ ប្រជាជនសរុប

ចំនួនគ្រួសារ	2005	2006	2007	2008
ចំនួនគ្រួសារសរុប	92,978 គ្រួសារ	95,551 គ្រួសារ	97,478 គ្រួសារ	100,411 គ្រួសារ
ភាគរយចំនួនគ្រួសារកើនឡើង		3%	2%	3%
ចំនួនប្រជាជនសរុប	454,566 នាក់	472,331 នាក់	475,014 នាក់	485,870 នាក់
ភាគរយចំនួនប្រជាជនកើនឡើង		4%	1%	2%
ចំនួនគ្រួសារដែលស្ត្រីជាមេគ្រួសារ	18,069 គ្រួសារ	19,308 គ្រួសារ	19,725 គ្រួសារ	19,352 គ្រួសារ

**សម្គាល់:** ភាគរយកើនឡើងត្រូវបានគណនាតាមវិធីសាមញ្ញដោយយកកូលេខឆ្នាំនេះដកឆ្នាំមុនចែកនឹងឆ្នាំមុនរួចគុណនឹង១០០ភាគរយ។ បើមានសញ្ញាអវិជ្ជមាន(-)ខាងមុខនៃភាគរយបង្ហាញថាជាការថយចុះ។ ចំនួនភាគរយដែលបានគណនាត្រូវបានបង្ក្រាបខ្ទង់ទសភាគ។

#### ៥.១.២ ចំនួនប្រជាជនតាមបណ្តាស្រុកក្នុងឆ្នាំ២០០៨



#### ៥.១.៣ ចំនួនប្រជាជនតាមក្រុមអាយុឆ្នាំ២០០៦-២០០៨

ស្ថិតិតាមក្រុមអាយុ	2006	2007	2008	
	%	%	%	ចំនួន
ចំនួនប្រជាជនសរុបអាយុពី០-៥ឆ្នាំ (គិតជា% នៃប្រជាជនសរុប)	13%	14%	14%	66,550 នាក់
ប្រុស០-៥ឆ្នាំ	50%	50%	50%	33,218 នាក់
ស្ត្រី០-៥ឆ្នាំ	50%	50%	50%	33,332 នាក់
ចំនួនប្រជាជនសរុបអាយុពី៦-១៧ឆ្នាំ (គិតជា% នៃប្រជាជនសរុប)	31%	30%	30%	145,756 នាក់
ប្រុស៦-១៧ឆ្នាំ	50%	50%	50%	72,868 នាក់
ស្ត្រី៦-១៧ឆ្នាំ	50%	50%	50%	72,888 នាក់

ស្ថិតិតាមក្រុមអាយុ	2006	2007	2008	
	%	%	%	ចំនួន
ចំនួនប្រជាជនសរុបអាយុពី១៨-៦០ឆ្នាំ (គិតជា% នៃប្រជាជនសរុប)	49%	49%	49%	238,240នាក់
ប្រុស១៨-៦០ឆ្នាំ	47%	47%	47%	111,842នាក់
ស្រី១៨-៦០ឆ្នាំ	53%	53%	53%	126,398នាក់
ចំនួនប្រជាជនសរុបអាយុពី៦១ឆ្នាំឡើង (គិតជា% នៃប្រជាជនសរុប)	7%	7%	7%	35,324នាក់
ប្រុស៦១ឆ្នាំឡើង	44%	44%	45%	15,811នាក់
ស្រី៦១ឆ្នាំឡើង	56%	56%	55%	19,513នាក់

**សម្គាល់:** ភាគរយគណនាតាមចំនួនប្រជាជនសរុបនៃក្រុមនីមួយៗ។ ការបែងចែកភេទនៃក្រុមនីមួយៗគណនាតាមចំនួនប្រជាជន នៃក្រុមអាយុនោះ។

## ៥.២ ស្ថានភាពមុខរបរប្រជាជន

### ៥.២.១ ភាគរយគ្រួសារដែលមានមុខរបរជាក់លាក់ឆ្នាំ២០០៦-២០០៨

តារាងនេះ បង្ហាញពីភាគរយចំនួនប្រជាជនដែលមានការងារជាក់លាក់ ។ ឧទាហរណ៍: ភាគរយប្រជាជនក្នុងស្រុកដែលជាកសិករ អ្នកសិប្បកម្មគ្រឿងសង្ហារឹមអ្នកជំនួញ ។ល។

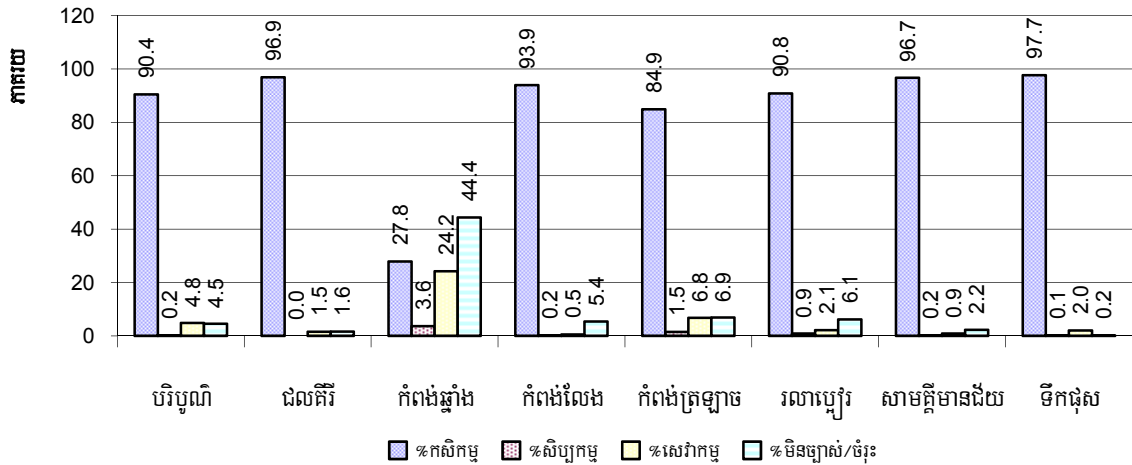
បរិយាយ	2006	2007	2008	
	%	%	%	ចំនួន
<b>គ្រួសារមានមុខរបរធ្វើកសិកម្មជាចម្បង</b>	90%	91%	87%	87,844 គ្រួសារ
គ្រួសារមានមុខរបរធ្វើស្រែជាចម្បង	83%	83%	80%	80,260 គ្រួសារ
គ្រួសារមានមុខរបរដាំដំណាំរយៈពេលវែងជាចម្បង	0%	0%	0%	380 គ្រួសារ
គ្រួសារមានមុខរបរដាំដំណាំរយៈពេលខ្លីជាចម្បង	3%	3%	3%	2,931 គ្រួសារ
គ្រួសារមានមុខរបរដាំបន្លែជាចម្បង	1%	1%	1%	1,079 គ្រួសារ
គ្រួសារមានមុខរបររេនសាទជាចម្បង	3%	3%	3%	2,782 គ្រួសារ
គ្រួសារមានមុខរបរចិញ្ចឹមសត្វជាចម្បង	0%	0%	0%	221 គ្រួសារ
គ្រួសារមានមុខរបរពិអនុផលព្រៃឈើជាចម្បង	0%	0%	0%	191 គ្រួសារ
<b>គ្រួសារមានមុខរបរធ្វើសិប្បកម្មជាចម្បង</b>	1%	1%	1%	792 គ្រួសារ
គ្រួសារមានមុខរបរសិប្បកម្មផលិតសង្ហារឹមពិឈើផ្តៅឬស្សី	0%	0%	0%	173 គ្រួសារ
គ្រួសារមានមុខរបរសិប្បកម្មផលិតពីដែកកញ្ចក់អាលុយមីញ៉ូម	0%	0%	0%	35 គ្រួសារ
គ្រួសារមានមុខរបរសិប្បកម្មផលិតគ្រឿងបរិកោត	0%	0%	0%	43 គ្រួសារ
គ្រួសារមានមុខរបរសិប្បកម្មផលិតពោះរៀនកង់ម៉ូតូ	0%	0%	0%	1 គ្រួសារ
គ្រួសារមានមុខរបរសិប្បកម្មត្បាញរីក្រមាំហ្គូល...	0%	0%	0%	8 គ្រួសារ
គ្រួសារមានមុខរបរសិប្បកម្មផ្សេងៗ	0%	1%	1%	532 គ្រួសារ

បរិយាយ	2006	2007	2008	
	%	%	%	ចំនួន
គ្រួសារប្រកបមុខរបរសេវាកម្មជាចម្បង	4%	4%	4%	4,507 គ្រួសារ
គ្រួសារប្រកបមុខរបរជំនួញ	3%	3%	3%	2,884 គ្រួសារ
គ្រួសារប្រកបមុខរបរជាង	0%	0%	0%	386 គ្រួសារ
គ្រួសារប្រកបមុខរបរដឹកជញ្ជូន	1%	1%	1%	505 គ្រួសារ
គ្រួសារប្រកបមុខរបរសេវាកម្មផ្សេងៗ	0%	1%	1%	732 គ្រួសារ
<b>គ្រួសារដែលប្រកបមុខរបរមិនច្បាស់លាស់(ចំរុះ)</b>	<b>5%</b>	<b>4%</b>	<b>7%</b>	<b>7,268 គ្រួសារ</b>

សម្គាល់: ភាគរយមុខរបរគណនាផ្អែកលើមូលដ្ឋាននៃចំនួនគ្រួសារសរុប ។

### ៥.២.២ មុខរបរនិមួយៗក្នុងចំណោមរបរសំខាន់ៗនៃប្រជាជនតាមបណ្តាស្រុកក្នុងឆ្នាំ២០០៨

ក្រាហ្វិចនេះ បង្ហាញភាគរយនៃគ្រួសារនិមួយៗដែលពាក់ព័ន្ធក្នុងមុខរបរសំខាន់ៗ: កសិកម្ម សិប្បកម្ម សេវាកម្ម និងមុខរបរមិនជាក់លាក់ ។ គួរកត់សម្គាល់ថា កសិកម្មរួមបញ្ចូលទាំងសកម្មភាពព្រៃឈើដូចជាកាប់ឈើនិងប្រមូលឈើ... លេ ។



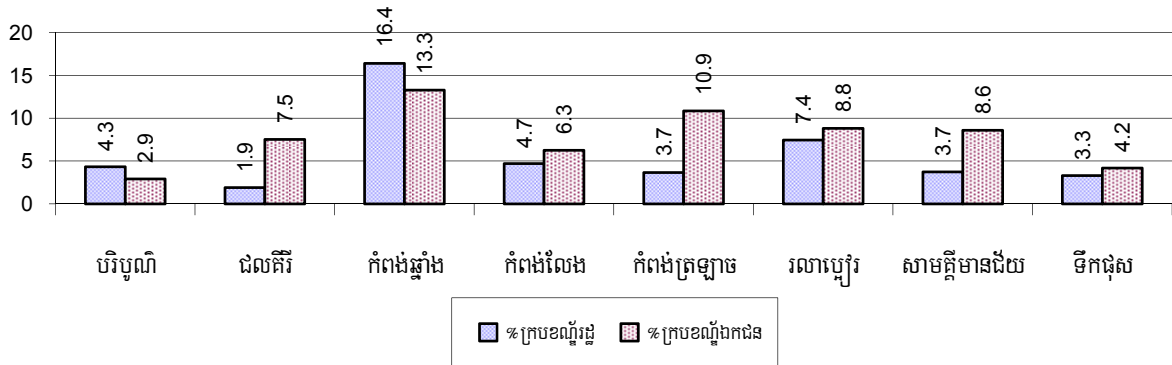
សម្គាល់: គណនាផ្អែកលើមូលដ្ឋាននៃចំនួនគ្រួសារសរុបក្នុងស្រុក ។

### ៥.២.៣ ភាគរយគ្រួសារដែលធ្វើការក្នុងវិស័យសាធារណៈវិស័យឯកជន ឬ ការងារមិនពិតប្រាកដ ឆ្នាំ២០០៦-២០០៨

បរិយាយ	2006	2007	2008	
	%	%	%	ចំនួន
គ្រួសារដែលមានសមាជិកធ្វើការនៅក្នុងក្របខណ្ឌរដ្ឋប្បវេណី	6%	5%	5%	5,440 គ្រួសារ
គ្រួសារដែលមានសមាជិកជាបុគ្គលិក-កម្មករក្នុងក្របខណ្ឌឯកជន	6%	8%	8%	7,915 គ្រួសារ
<b>ចំនួនប្រជាជនអាយុពី១៨-៦០ឆ្នាំដែលមានការងារមិនពិតប្រាកដឬមិនជាក់លាក់</b>	<b>6%</b>	<b>6%</b>	<b>2%</b>	<b>4,261 នាក់</b>

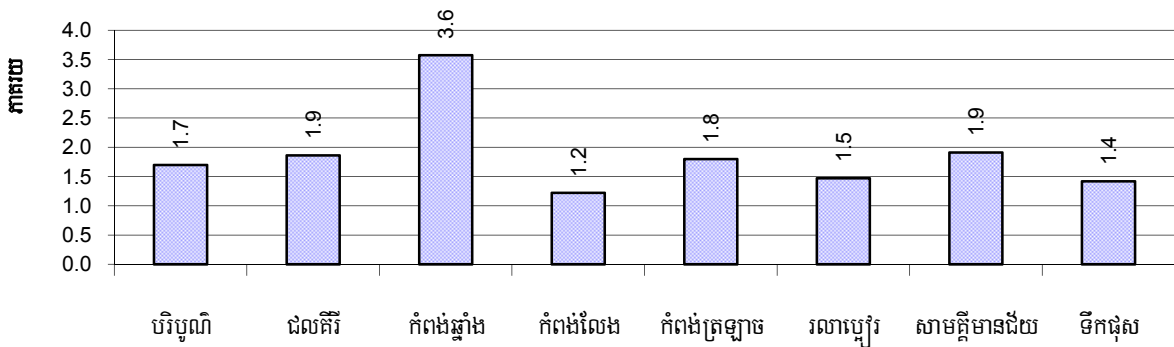
សំគាល់: នៅពីរជួរដំបូងភាគរយគណនាតាមចំនួនគ្រួសារសរុប ។ ក្នុងជួរទី៣ភាគរយគណនាតាមចំនួនប្រជាជនសរុបអាយុពី១៨-៦០ឆ្នាំ

**៥.២.៤ ភាគរយគ្រួសារដែលមានសមាជិកគ្រួសារធ្វើការក្នុងវិស័យសាធារណៈ វិស័យឯកជន តាមស្រុក ក្នុងឆ្នាំ២០០៨**



សម្គាល់: គណនាផ្អែកលើមូលដ្ឋាននៃចំនួនគ្រួសារសរុបក្នុងស្រុក ។

**៥.២.៥ ភាគរយប្រជាជនអាយុពី១៨-៦០ឆ្នាំដែលមានការងារមិនពិតប្រាកដប្រៀបធៀបទាត់តាមស្រុក ក្នុងឆ្នាំ២០០៨**



**៥.៣ ទ្រព្យសម្បត្តិ**

**៥.៣.១ ស្ថានភាពលំនៅស្ថាន និងបរិក្ខារឆ្នាំ២០០៦-២០០៨**

តារាងនេះបង្ហាញពីភាគរយចំនួនប្រជាជនរស់នៅមានលំនៅស្ថានជាក់លាក់ ។ វាបានបង្ហាញផងដែរថា តើលំនៅស្ថានប៉ុន្មានមានភ្លើងអគ្គិសនី ឬ អាគុយនិងមានទូរទស្សន៍ប្រើប្រាស់ ។

ប្រភេទលំនៅស្ថាន	2006	2007	2008	
	%	%	%	ចំនួន
ផ្ទះដំបូលប្រក់ស្បូវស្លឹក	41%	39%	35%	33,240ផ្ទះ
ផ្ទះដំបូលប្រក់សង្កសិហ្វីប្រឡើង	31%	33%	36%	33,896ផ្ទះ
ផ្ទះដំបូលក្បឿង	26%	27%	27%	25,185ផ្ទះ
ផ្ទះផ្ទៃល្វែង( ច្រើនគ្រួសាររស់នៅ)	0%	0%	0%	349ផ្ទះ
ផ្ទះផ្ទៃល្វែង( មួយគ្រួសាររស់នៅ)	1%	1%	1%	1,046ផ្ទះ
ផ្ទះភូមិគ្រឹះ	0%	0%	0%	79ផ្ទះ



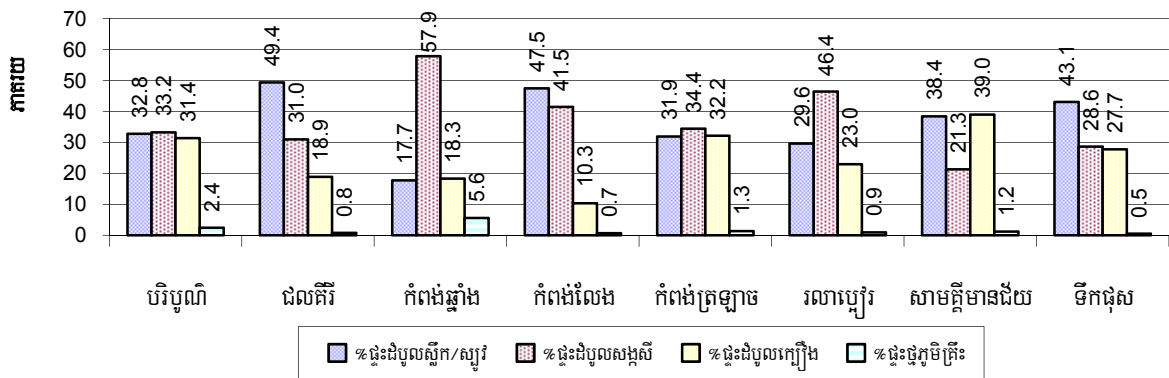
ប្រភេទលំនៅស្ថាន	2006	2007	2008	
	%	%	%	ចំនួន
ផ្ទះមានបណ្តាញអគ្គិសនីប្រើប្រាស់	8%	9%	10%	9,141 ផ្ទះ
ផ្ទះដែលប្រើប្រាស់អំពូលបំភ្លឺដោយអាកុយ	54%	60%	63%	59,304 ផ្ទះ
ផ្ទះមានទូរទស្សន៍ប្រើប្រាស់	47%	52%	56%	52,547 ផ្ទះ

សម្គាល់: គណនាធ្វើបន្តិចចំនួនផ្ទះសរុប

### ៥.៣.២ ស្ថានភាពគ្រួសារដែលរស់នៅលើដីសាធារណៈច្រើនលំនៅស្ថានអចិន្ត្រៃយ៍

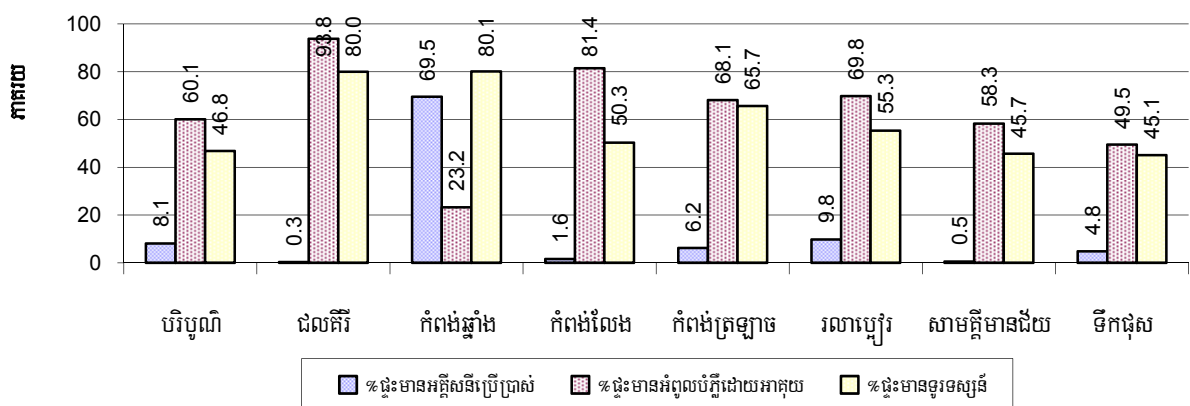
ស្ថានភាពរស់នៅ	2006	2007	2008
គ្រួសារដែលមានផ្ទះនៅលើដីសាធារណៈ	1,168 គ្រួសារ	1,063 គ្រួសារ	979 គ្រួសារ
ប្រជាជនដែលគ្មានលំនៅស្ថានជាអចិន្ត្រៃយ៍	161 នាក់	200 នាក់	166 នាក់

### ៥.៣.៣ ភាគរយប្រជាជនដែលរស់នៅមានលំនៅស្ថានពិតប្រាកដតាមបណ្តាស្រុកក្នុងឆ្នាំ២០០៨



សម្គាល់: គណនាធ្វើបន្តិចចំនួនផ្ទះសរុបក្នុងស្រុកនីមួយៗ

### ៥.៣.៤ ភាគរយផ្ទះដែលមានភ្លើងអគ្គិសនី អាកុយ និងទូរទស្សន៍តាមបណ្តាស្រុកក្នុងឆ្នាំ២០០៨



សម្គាល់: គណនាធ្វើបន្តិចចំនួនផ្ទះសរុបក្នុងស្រុកនីមួយៗ

**៥.៣.៥ ប្រភេទឃោរ/គ្រឿងយន្តនិងសមាមាត្រជាមួយចំនួនគ្រួសារឆ្នាំ២០០៦-២០០៨**

តារាងនេះ បង្ហាញពីចំនួនគ្រួសារក្នុងឃោរយន្តក្នុងខេត្ត ។ កូឡោនចុងក្រោយបង្ហាញពីចំនួនសរុបនៃប្រភេទឃោរយន្តនីមួយៗ ក្នុងខេត្តសម្រាប់ឆ្នាំ២០០៨ ។

បរិយាយ	2006 សមាមាត្រ	2007 សមាមាត្រ	2008	
			សមាមាត្រ	ចំនួន
កង់/កង់រឹម៉ក	2	2	1	67,359
រទេះគោ/រទេះសេះ	2	2	2	47,295
ម៉ូតូ/ម៉ូតូរឹម៉ក	4	4	3	29,081
ម៉ូតូកង់បី (ត្រីចក្រយានយន្ត)	1,291	3,361	3,719	27
<b>មធ្យោបាយដឹកជញ្ជូនចុះតំ</b>				
ចំនួនរថយន្តសរុប	67	56	55	1,836
រថយន្តកែច្នៃក្នុងស្រុក	583	431	442	227
រថយន្តដឹកជញ្ជូនទំនិញ	154	136	125	806
រថយន្តឈ្នួលដឹកអ្នកដំណើរ	609	609	577	174
រថយន្តសំរាប់ប្រើប្រាស់ក្នុងគ្រួសារ	194	152	160	629
<b>មធ្យោបាយកូរស្រែ</b>				
ត្រាក់ទ័រ (កូរស្រែ)	2,895	2,708	2,789	36
គោយន្ត (កូរស្រែ)	47	34	27	3,742
<b>គ្រឿងយន្តគ្រឿងចក្រផ្សេងៗ</b>				
គ្រឿងយន្តគ្រឿងចក្រផ្សេងៗ	1,180	1,839	1,357	74
<b>មធ្យោបាយដឹកជញ្ជូនផ្លូវទឹក</b>				
ទូកថែវ/អុំ	6	6	6	16,859
ទូកម៉ាស៊ីននិងកាណូតសរុប	9	9	9	11,641
ទូកម៉ាស៊ីននិងកាណូតសំរាប់នេសាទ	12	12	12	8,472
ទូកម៉ាស៊ីននិងកាណូតសំរាប់ដឹកអ្នកដំណើរ	1,838	2,031	1,521	66
ទូកម៉ាស៊ីននិងកាណូតសំរាប់ដឹកទំនិញ	42	34	32	3,103

**សម្គាល់:** សមាមាត្រគ្រួសារធៀបគឺជាផលចែករវាងចំនួនគ្រួសារសរុបជាមួយចំនួនឃោរ/គ្រឿងយន្តសរុបតាមប្រភេទនីមួយៗ (ជួរដេក) ។ ដែលតួលេខនេះប្រើប្រាស់សំរាប់បញ្ជាក់ថាប៉ុន្មានគ្រួសារទើបមានសម្ភារៈ ប្រភេទនោះៗគ្រឿង ។

## ៦. សេដ្ឋកិច្ចនិងហេដ្ឋារចនាសម្ព័ន្ធ

### ៦.១ ប្រភេទផ្លូវពិតជាប្រើប្រាស់២០០៦-២០០៨

បរិយាយ	2006	2007	2008
ផ្លូវបេតុងបិណ្ឌ	25,033 ម	33,101 ម	24,751 ម
ផ្លូវក្រាលកៅស៊ូ(DBST, MAKADAM)	20,947 ម	34,320 ម	0 ម
ផ្លូវក្រាលបេតុង	0 ម	4,500 ម	4,500 ម
ផ្លូវលំក្រាលក្រូសក្រហមខ្សាច់ភ្នំ	624,247 ម	474,455 ម	581,042 ម
ផ្លូវលំដីស(លើកដីសរុប)	341,847 ម	343,263 ម	718,636 ម
ផ្លូវលំធម្មតា(មិនទាន់លើកដី)	447,899 ម	451,417 ម	489,248 ម

### ៦.២ ល្អដោះទឹកក្រខ្វក់ពិតជាប្រើប្រាស់២០០៦-២០០៨

បរិយាយ	ប្រវែងល្អដោះទឹកក្រខ្វក់		
	2006	2007	2008
<b>សរុបប្រវែងល្អដោះទឹកក្រខ្វក់៣០-៥០ស.ម</b>	1,067 ម	1,181 ម	1,545 ម
ប្រវែងល្អដោះទឹកក្រខ្វក់៣០-៥០ស.ម-ត្រូវការសង់ថ្មី	208 ម	88 ម	109 ម
ប្រវែងល្អដោះទឹកក្រខ្វក់៣០-៥០ស.ម-ត្រូវជួសជុល	146 ម	341 ម	403 ម
<b>សរុបប្រវែងល្អដោះទឹកក្រខ្វក់៦០-១០០ស.ម</b>	1,674 ម	1,435 ម	2,201 ម
ប្រវែងល្អដោះទឹកក្រខ្វក់៦០-១០០ស.ម-ត្រូវការសង់ថ្មី	453 ម	338 ម	484 ម
ប្រវែងល្អដោះទឹកក្រខ្វក់៦០-១០០ស.ម-ត្រូវជួសជុល	166 ម	169 ម	257 ម
<b>សរុបប្រវែងល្អដោះទឹកក្រខ្វក់ធំជាង១០០ស.ម</b>	465 ម	1,340 ម	1,311 ម
ប្រវែងល្អដោះទឹកក្រខ្វក់ធំជាង១០០ស.ម-ត្រូវការសង់ថ្មី	133 ម	88 ម	128 ម
ប្រវែងល្អដោះទឹកក្រខ្វក់ធំជាង១០០ស.ម-ត្រូវជួសជុល	16 ម	6 ម	21 ម

### ៦.៣ ប្រភេទសំណង់រំដោះទឹកនិងស្ពាន

ប្រភេទសំណង់	2006		2007		2008	
	កន្លែង	ប្រវែង	កន្លែង	ប្រវែង	កន្លែង	ប្រវែង
លូទោស	728	3,490 ម	883	4,706 ម	859	4,507 ម
លូភ្លោះ	104	598 ម	130	706 ម	134	754 ម
លូទ្រីប(លូជ្រុង)	75	302 ម	84	269 ម	85	363 ម
ស្ពានលើ	45	809 ម	54	1,034 ម	61	1,177 ម
ស្ពានបេតុង	97	1,194 ម	94	2,061 ម	105	1,379 ម
ស្ពានដែកបាឡេ	7	84 ម	3	66 ម	7	223 ម
សំណង់បង្ហូរទឹក	36	596 ម	22	3,147 ម	180	796 ម

**៦.៤ សេវាកម្មនានាក្នុងខេត្ត**

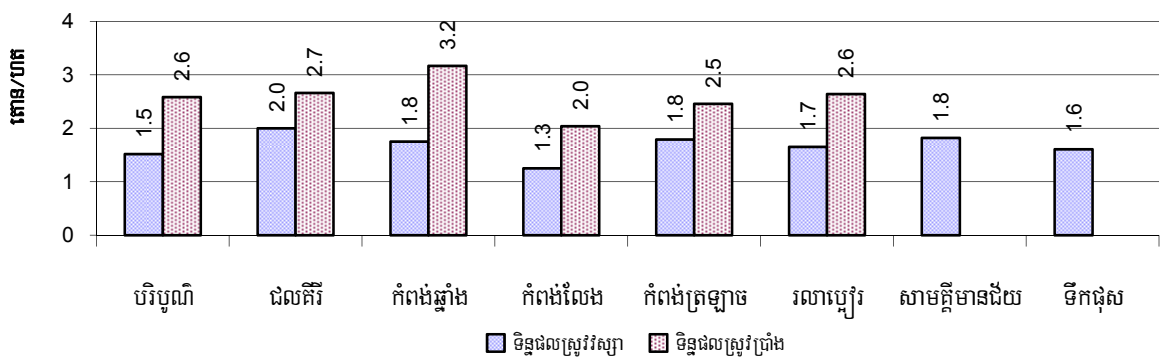
បរិយាយ	ចំនួនកន្លែងតាមឆ្នាំ		
	2006	2007	2008
<b>សាធារណៈ</b>			
ស្ថានីយម៉ាស៊ីនភ្លើងអគ្គិសនី	22	24	57
មន្ទីរព្យាបាល	41	20	18
<b>ឯកជន</b>			
កន្លែងជួសជុលកង់ម៉ូតូ	264	266	307
កន្លែងជួសជុលគ្រឿងយន្តនិងឧបករណ៍កសិកម្ម	36	37	58
កន្លែងជួសជុលគ្រឿងអេឡិចត្រូនិក	62	60	73
កន្លែងសាកបញ្ចូលភ្លើងអាគុយ	403	409	457
កន្លែងសិប្បកម្មធ្វើគ្រឿងសង្ហារឹមអំពីឈើនិងអនុផលព្រៃឈើ	64	73	79
កន្លែងសិប្បកម្ម(ផ្សេងៗក្រៅពីគ្រឿងសង្ហារឹម)	173	146	151
សេវាកម្មខ្នាតតូច(កាត់សក់បំរើទូរស័ព្ទម៉ាស្សាការ៉ាអូខេ)	306	257	356
អាជីវកម្មខ្នាតតូច(លក់បាយគ្រឿងទេសភេសជ្ជៈ.....)	450	299	422
ម៉ាស៊ីនកិនស្រូវខ្នាតតូច	2,176	2,280	2,354
ម៉ាស៊ីនកិនស្រូវខ្នាតធ្យូម	17	53	53
ផ្សារខ្នាតតូច	26	21	28
ផ្សារខ្នាតធំ	4	6	10
កន្លែងសិប្បកម្មបិតស្រា	492	511	538
ឱសថស្ថាននិងឱសថស្ថានរង	27	25	45
សណ្ឋាគារ	3	7	4
ផ្ទះសំណាក់	14	8	12
ភោជនីយដ្ឋាន	9	9	12
ស្ថានីយប្រេងឥន្ធនៈ	24	24	23

**៦.៥ កសិកម្ម**

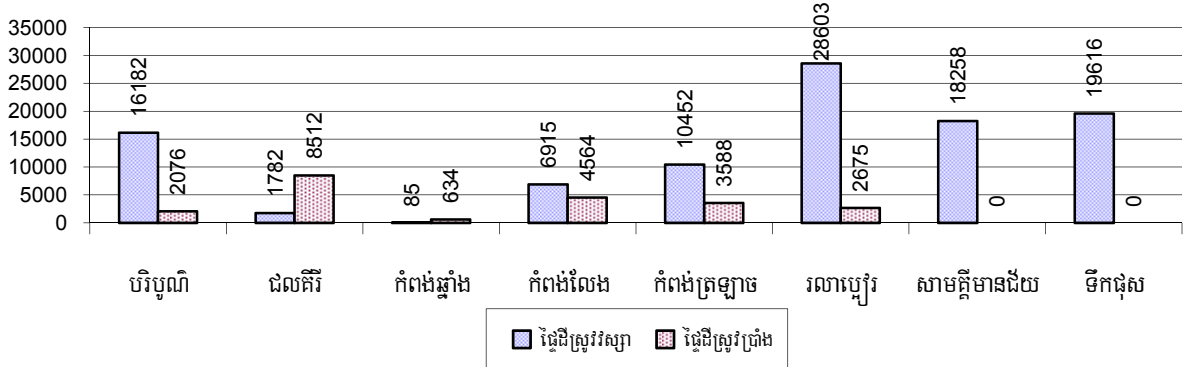
**៦.៥.១ ការបង្កើនផលស្រូវក្នុងខេត្តឆ្នាំ២០០៦-២០០៨**

បរិយាយ	2006	2007	2008
ផ្ទៃដីបង្កើនផលស្រូវប្រាំងសរុប	22,907ហិ.ត	405,112ហិ.ត	23,816ហិ.ត
ផ្ទៃដីដាំដុះជាក់ស្តែង	20,338ហិ.ត	26,999ហិ.ត	22,049ហិ.ត
% ផ្ទៃដីស្រូវប្រាំងបានដាំ	89%	7%	93%
បរិមាណផលស្រូវប្រាំងសរុប	51,895ត	65,435ត	54,839ត
ទិន្នផលជាមធ្យម	2.6ត/ហិ.ត	2.4ត/ហិ.ត	2.5ត/ហិ.ត
ផ្ទៃដីបង្កើនផលស្រូវវិស្សាសរុប	174,990ហិ.ត	123,876ហិ.ត	108,668ហិ.ត
ផ្ទៃដីដាំដុះជាក់ស្តែង	162,415ហិ.ត	97,798ហិ.ត	101,893ហិ.ត
% ផ្ទៃដីស្រូវវិស្សាបានដាំ	93%	79%	94%
បរិមាណផលស្រូវវិស្សាសរុប	225,902.69ត	143,188.27ត	168,140.19ត
ទិន្នផលជាមធ្យម	1.4ត/ហិ.ត	1.5ត/ហិ.ត	1.7ត/ហិ.ត
ផ្ទៃដីបង្កើនផលស្រូវបង្កើនរដូវសរុប	5,577ហិ.ត	6,834ហិ.ត	79ហិ.ត
បរិមាណផលស្រូវបង្កើនរដូវដាំជាក់ស្តែង	12,117ហិ.ត	8,382ហិ.ត	-ហិ.ត
ទិន្នផលជាមធ្យម	2.1ត/ហិ.ត	1.2ត/ហិ.ត	-ត/ហិ.ត
ផ្ទៃដីស្រូវចំការជាក់ស្តែង	288ហិ.ត	342ហិ.ត	80ហិ.ត
បរិមាណផលស្រូវចំការសរុប	419ត	320ត	39ត
ទិន្នផលជាមធ្យម	1.5ត/ហិ.ត	0.9ត/ហិ.ត	0.5ត/ហិ.ត

**៦.៥.២ ទិន្នផលស្រូវវិស្សានិងប្រាំងប៉ាន់ស្មានជាមធ្យមគិតជាតោនក្នុង១ហិកតាតាមស្រុកក្នុងឆ្នាំ២០០៨**



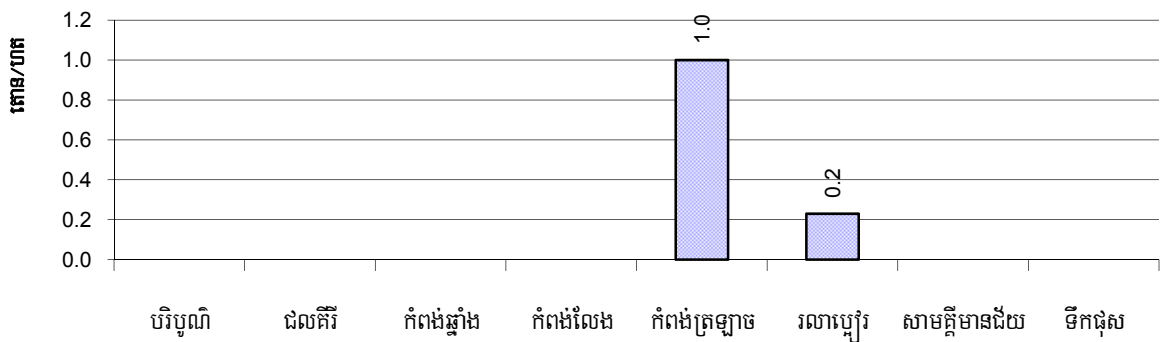
**៦.៥.៣ ផ្ទៃដីបង្កប់ផ្កើនស្រូវប្រាំងនិងវស្សាគិតជាលើកតាមស្រុកក្នុងឆ្នាំ២០០៨**



**៦.៥.៤ ទិន្នផលស្រូវបង្កើនផ្លូវបំប៉នស្ថានគិតជាតោនក្នុង១លើកតាមស្រុកក្នុងឆ្នាំ២០០៨**

គ្មានទិន្នន័យនេះ ក្នុងខេត្តនេះទេ ។

**៦.៥.៥ ទិន្នផលស្រូវបំប៉នស្ថានតាមគិតជាតោនក្នុង១លើកតាមស្រុកក្នុងឆ្នាំ២០០៨**




**៦.៥.៦ ផ្ទៃដីស្រោចស្រពនៅរដូវវស្សាឆ្នាំ២០០៦-២០០៨**

បរិយាយ		2006	2007	2008	
		%	%	%	ចំនួន
សរុបផ្ទៃដីស្រូវពីងទឹកភ្លៀងទាំងស្រុង		94%	78%	83%	84,905ហិ.ត
ភាគរយផ្ទៃដីដែលបានបញ្ចូលទឹកបង្កប់និងផ្ទៃដីសម្រាប់ឆ្នាំ២០០៨		6%	22%	17%	16,988ហិ.ត
ក្នុងនោះពីប្រភព:	ប្រឡាយ-ទំនប់	92%	70%	61%	10,435ហិ.ត
	ទន្លេស្ទឹងបឹងអូរត្រពាំង	8%	24%	31%	5,242ហិ.ត
	ប្រភពទឹកអណ្តូងខ្ទង	0%	6%	8%	1,287ហិ.ត
	ប្រភពទឹកស្រះជីក	0%	0%	0%	25ហិ.ត

**៦.៥.៧ ប្រភពទឹកស្រាប់ការបង្កបង្កើនផលស្រូវវិស្សាធានាបណ្តាស្រុកក្នុងឆ្នាំ២០០៨**

ក្រាហ្វិចនេះបង្ហាញពីភាគរយនៃការបង្កបង្កើនផលស្រូវវិស្សាធានាដែលទទួលបានទឹកពីទឹកភ្លៀងនិងប្រព័ន្ធធារាសាស្ត្រ ។



**៦.៥.៨ គ្រួសារទទួលបានទឹកស្រោចស្រែ**

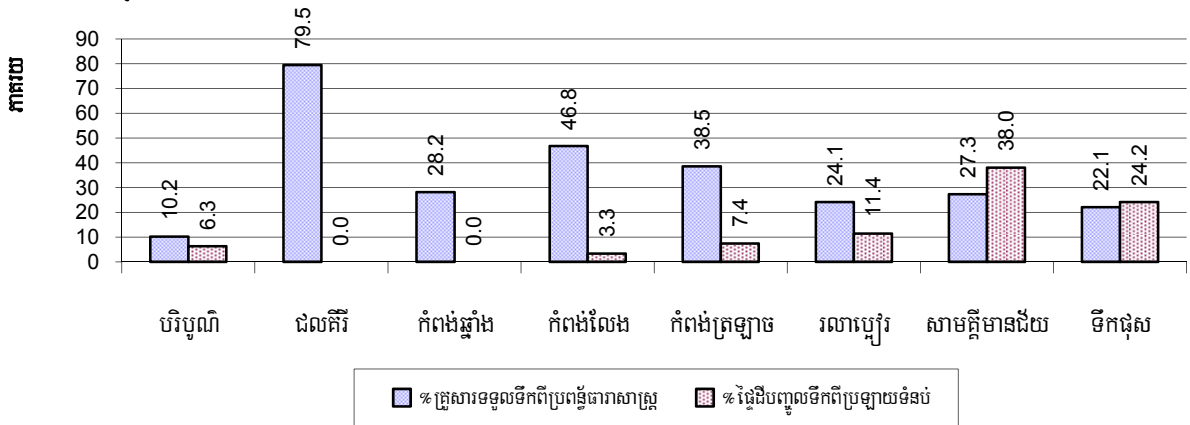
បរិយាយ	2006	2007	2008	
	%	%	%	ចំនួន
គ្រួសារទទួលបានទឹកពីធារាសាស្ត្រ	26%	30%	31%	25,099 គ្រួសារ
គ្រួសារទទួលបានទឹកពីអណ្តូងស្រោចស្រែ	1%	1%	1%	447 គ្រួសារ

សម្គាល់: ភាគរយគណនាផលធៀបចំនួនគ្រួសារសរុបជាកសិករធ្វើស្រែ

**៦.៥.៩ ចំនួនអណ្តូងស្រោចស្រែឆ្នាំ២០០៦-២០០៨**

បរិយាយ	2006	2007	2008
ចំនួនអណ្តូងស្រោចស្រែ	214 អណ្តូង	357 អណ្តូង	255 អណ្តូង

**៦.៥.១០ ភាគរយគ្រួសារទទួលបានទឹកពីប្រព័ន្ធធារាសាស្ត្រស្រាប់ការបង្កបង្កើនផលស្រូវវិស្សាធានាស្រុកក្នុងឆ្នាំ២០០៨**

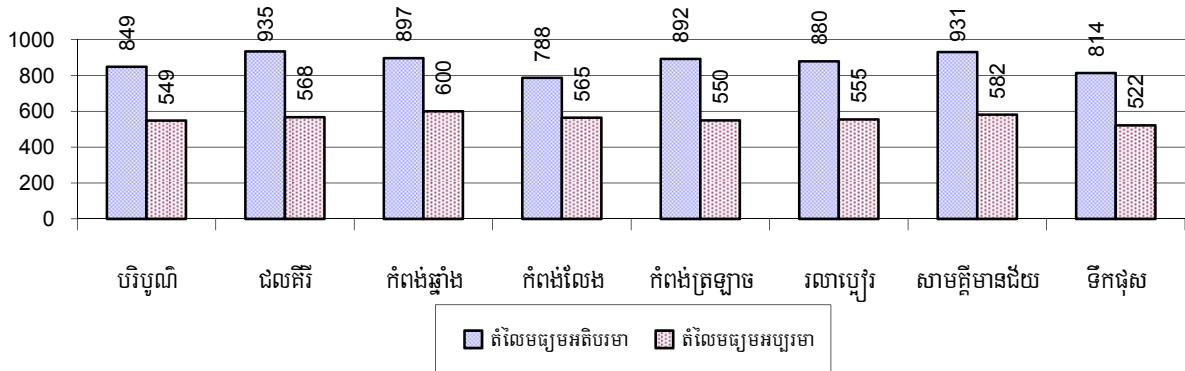


សម្គាល់: ភាគរយគ្រួសារទទួលបានទឹកពីប្រព័ន្ធធារាសាស្ត្រគណនាធៀបនឹងចំនួនគ្រួសារសរុបដែលមានមុខរបរសំខាន់ធ្វើស្រែ ។  
ផ្ទៃដីស្រោចស្រែពីស្រូវស្សាត្រូវបានគណនាធៀបនឹងចំនួនផ្ទៃដីបង្កបង្កើនផលស្រូវវិស្សាធានាជាក់ស្តែង ។



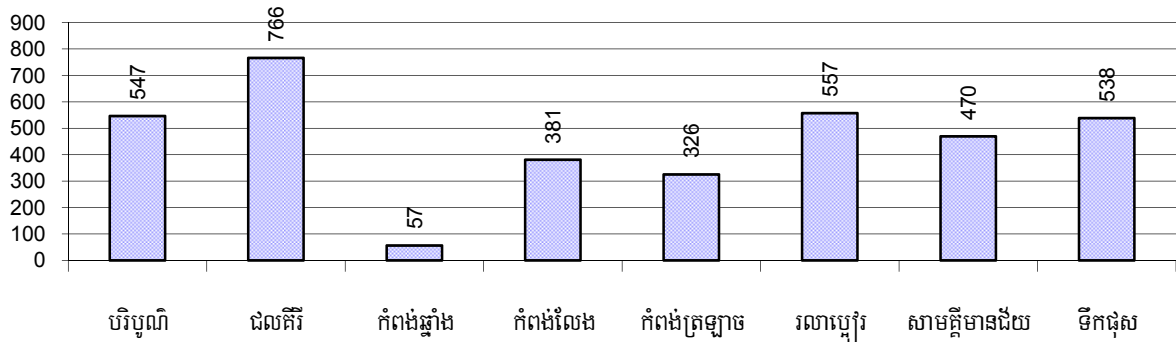


**៦.៥.១៥ តំលៃស្រូវលក់ចេញជាអប្បបរមានិងអតិបរមាគិតជាស្រូវក្នុង១គ.ក្រតាមបណ្តាស្រុកក្នុងឆ្នាំ២០០៨**



**៦.៥.១៦ ផលិតផលស្រូវគិតជាគ.ក្រក្នុងមនុស្សម្នាក់តាមបណ្តាស្រុកក្នុងឆ្នាំ២០០៨**

ក្រាហ្វិកនេះបង្ហាញពីផលិតផលស្រូវប៉ុន្មានត្រូវបានផលិតក្នុង១ឆ្នាំក្នុងស្រុកគិតជាគ.ក្រក្នុងមនុស្សម្នាក់ ។

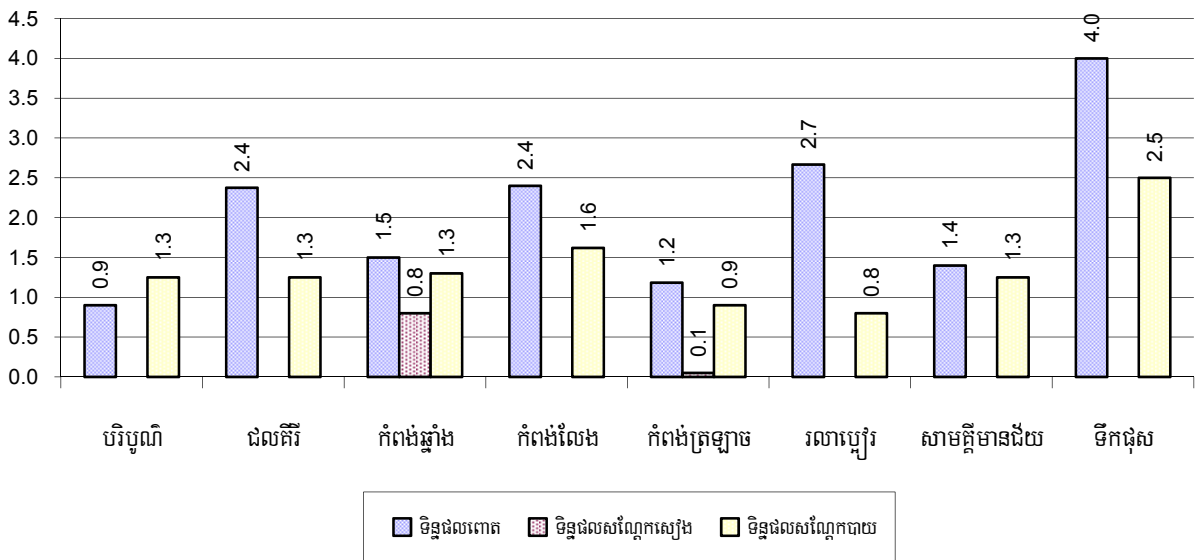


**៦.៥.១៧ ទិន្នផលដំណាំផ្សេងៗឆ្នាំ២០០៦-២០០៨**

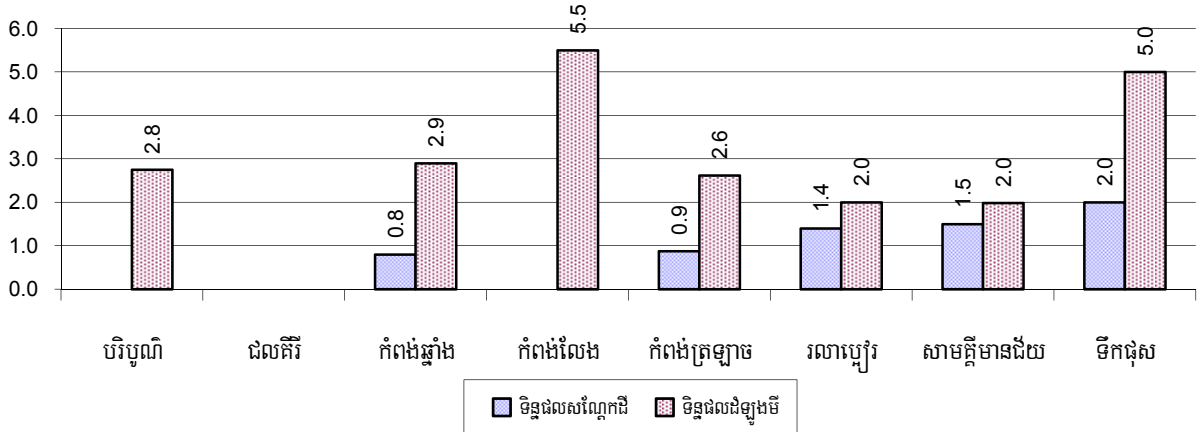
ប្រភេទដំណាំ	2006	2007	2008
ផ្លែដីបានដាំដំណាំពោត	2,089ហិ.ត	1,381ហិ.ត	1,486ហិ.ត
ទិន្នផលជាមធ្យម( ប៉ាន់ស្មានត/ហិ.ត)	2.2ត/ហិ.ត	1.8ត/ហិ.ត	2.0ត/ហិ.ត
បរិមាណផល( ប៉ាន់ស្មានតោន)	4,540 ត	2,427 ត	3,020 ត
ផ្លែដីបានដាំដំណាំសណ្តែកស្បែង	10ហិ.ត	0ហិ.ត	4ហិ.ត
ទិន្នផលជាមធ្យម( ប៉ាន់ស្មានត/ហិ.ត)	2.0ត/ហិ.ត	-ត/ហិ.ត	0.4ត/ហិ.ត
បរិមាណផល( ប៉ាន់ស្មានតោន)	20ត	-ត	2ត
ផ្លែដីបានដាំដំណាំសណ្តែកបាយ	3,908ហិ.ត	3,496ហិ.ត	2,696ហិ.ត
ទិន្នផលជាមធ្យម( ប៉ាន់ស្មានត/ហិ.ត)	1.0ត/ហិ.ត	1.4ត/ហិ.ត	1.3ត/ហិ.ត
បរិមាណផល( ប៉ាន់ស្មានតោន)	4,022ត	4,901ត	3,528ត

ប្រភេទដំណាំ	2006	2007	2008
ផ្ទៃដីបានដាំដំណាំសណ្តែកដី	290ហិ.ត	1,035ហិ.ត	687ហិ.ត
ទិន្នផលជាមធ្យម( ប៉ាន់ស្មានត/ហិ.ត)	1.3ត/ហិ.ត	1.6ត/ហិ.ត	1.4ត/ហិ.ត
បរិមាណផល( ប៉ាន់ស្មានតោន)	389ត	1,616ត	973ត
ផ្ទៃដីបានដាំដំណាំដំឡូងមី	247ហិ.ត	6,311ហិ.ត	288ហិ.ត
ទិន្នផលជាមធ្យម( ប៉ាន់ស្មានត/ហិ.ត)	6.0ត/ហិ.ត	2.6ត/ហិ.ត	2.5ត/ហិ.ត
បរិមាណផល( ប៉ាន់ស្មានតោន)	1,472ត	16,287ត	723ត
ផ្ទៃដីបានដាំដំណាំដំឡូងជ្វា	311ហិ.ត	6,260ហិ.ត	254ហិ.ត
ទិន្នផលជាមធ្យម( ប៉ាន់ស្មានត/ហិ.ត)	2.4ត/ហិ.ត	2.7ត/ហិ.ត	2.4ត/ហិ.ត
បរិមាណផល( ប៉ាន់ស្មានតោន)	750ត	16,860ត	615ត
ផ្ទៃដីបានដាំដំណាំល្ង	46ហិ.ត	65ហិ.ត	130ហិ.ត
ទិន្នផលជាមធ្យម( ប៉ាន់ស្មានត/ហិ.ត)	1.1ត/ហិ.ត	2.4ត/ហិ.ត	0.9ត/ហិ.ត
បរិមាណផល( ប៉ាន់ស្មានតោន)	52ត	159ត	114ត

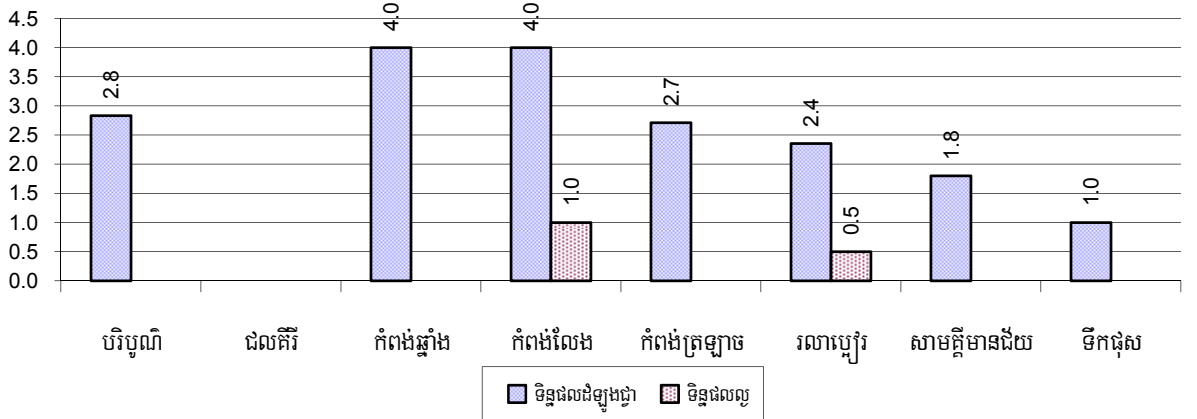
**៦.៥.១៨ ទិន្នផលដំណាំពោតសណ្តែកសៀងសណ្តែកបាយ(ត/អ.ត)តាមស្រុកក្នុងឆ្នាំ២០០៨**



**៦.៥.១៩ ទិន្នផលដំណាំសណ្តែកដីនិងដំឡូងមី(ត/ឃ.ត)តាមបណ្តាស្រុកក្នុងឆ្នាំ២០០៨**



**៦.៥.២០ ទិន្នផលដំណាំស្ពៃនិងដំឡូងថ្នាំ(ត/ឃ.ត)តាមបណ្តាក្រុងស្រុកក្នុងឆ្នាំ២០០៨**



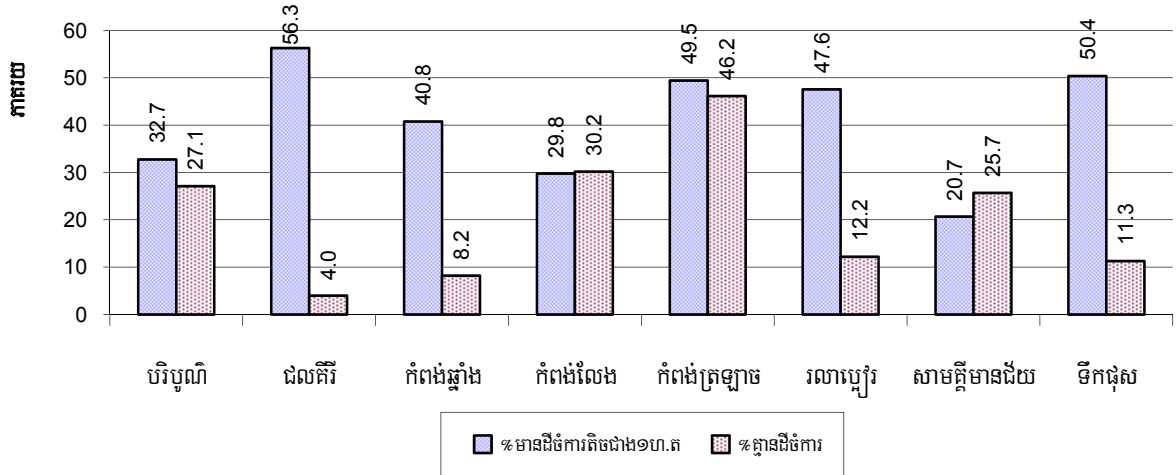
**៦.៥.២១ ភាគរយគ្រួសារកសិករមានដីធំការពិចជាង១ឯកតានិងគ្មានដីធំការផ្ទាល់ខ្លួន**

បរិយាយ (Description)	2006	2007	2008	
	%	%	%	ចំនួន (Number)
គ្រួសារដែលធ្វើការមានដីធំការពិចជាងមួយហិកតា (Households with large land > 1 hectare)	33%	29%	38%	1,650 គ្រួសារ (Households)
គ្រួសារដែលធ្វើការគ្មានដីធំការផ្ទាល់ខ្លួន (Households without large land)	14%	8%	21%	906 គ្រួសារ (Households)

**សម្គាល់១:** គណនាជាភាគរយនៃចំនួនគ្រួសារសរុបដែលមានមុខរបរសំខាន់គឺការ ។

**សម្គាល់២:** ដីធំការគឺមិនមែនជីវ្រៃដូចជាដីដាំដំណាំផ្សេងៗ ។

**៦.៥.២២ ភាគរយគ្រួសារកសិករមានដីធ្លីចំការតិចជាង១ហិកតានិងគ្មានដីធ្លីចំការផ្ទាល់ខ្លួនតាមក្រុងស្រុក ក្នុងឆ្នាំ២០០៨**



**សម្គាល់:** ភាគរយគ្រួសារកសិករមានដីធ្លីចំការតិចជាងមួយហិកតានិងគ្មានដីធ្លីចំការជាភាគរយធៀបតែជាមួយគ្រួសារប្រកបរបរដំណាំចំការ ចំបងប៉ុណ្ណោះ មិនមែនធៀបជាមួយគ្រួសារសរុបទាំងអស់ក្នុងក្រុងស្រុកឡើយ ។

**៦.៥.២៣ ភាគរយគ្រួសារទិញមីកៅឆ្នាំ២០០៦-២០០៨**

បរិយាយ	2006	2007	2008	
	%	%	%	ចំនួន
គ្រួសារទិញមីកៅ-ក្របីសរុប	63%	65%	64%	64,360គ្រួសារ
គ្រួសារទិញមីកៅ-ក្របីជាកំលាំងអូសទាញ	54%	55%	53%	53,669គ្រួសារ

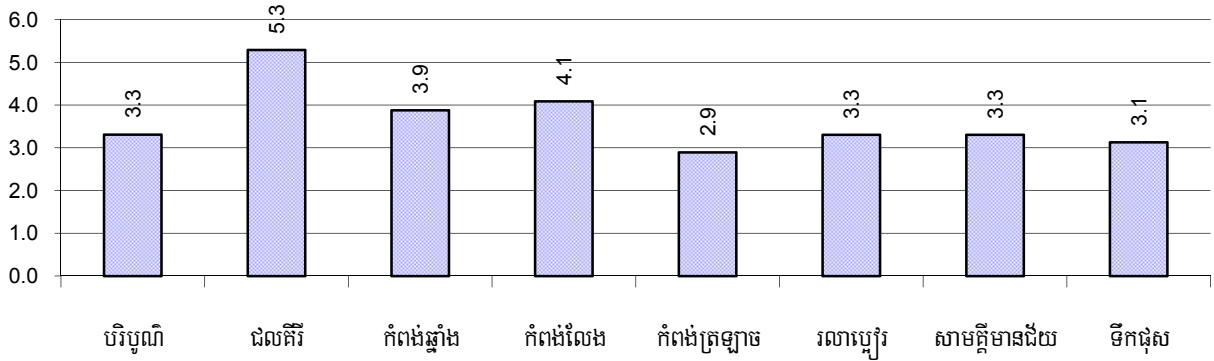
**សម្គាល់:** ភាគរយគ្រួសារទិញមីកៅ-ក្របីគិតធៀបជាមួយគ្រួសារសរុប ។

**៦.៥.២៤ ចំនួនគោ-ក្របីទិញមីកៅឆ្នាំ២០០៦-២០០៨**

បរិយាយ	2006	2007	2008
ចំនួនគោ-ក្របីសរុប	193,620ក្បាល	223,602ក្បាល	213,930ក្បាល
ផលធៀបក្នុង១គ្រួសារជាមធ្យម	3.2ក្បាល/គ្រួសារ	3.6ក្បាល/គ្រួសារ	3ក្បាល/គ្រួសារ

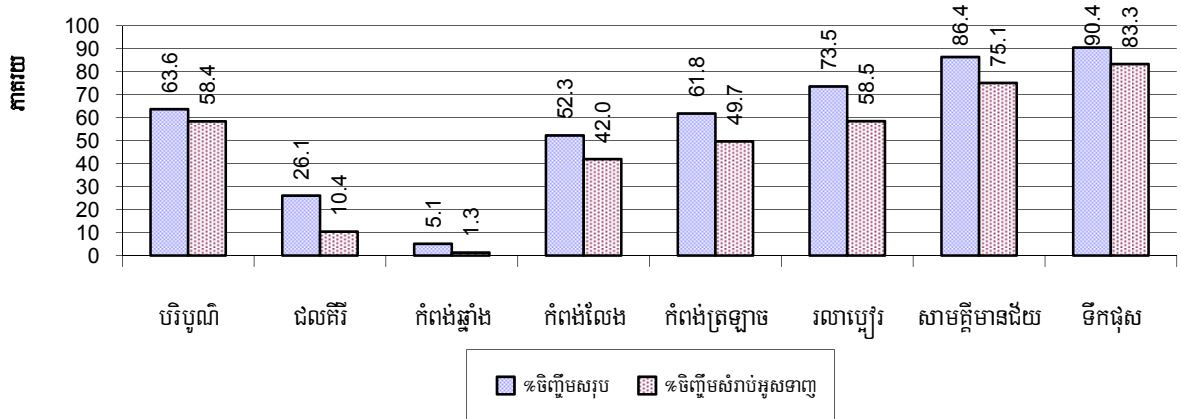
**សម្គាល់:** ផលធៀបចំនួនគោក្របីជាមួយនិងគ្រួសារគិតតែក្នុងរង្វង់គ្រួសារទិញមីកៅ-ក្របីប៉ុណ្ណោះមិនគិតធៀបនឹងគ្រួសារសរុបឡើយ ។

**៦.៥.២៥ ផលធៀបគោ-ក្របីក្នុងមួយគ្រួសារ(ក្បាល/គ្រួសារ)តាមបណ្តាក្រុងស្រុកក្នុងឆ្នាំ២០០៨**



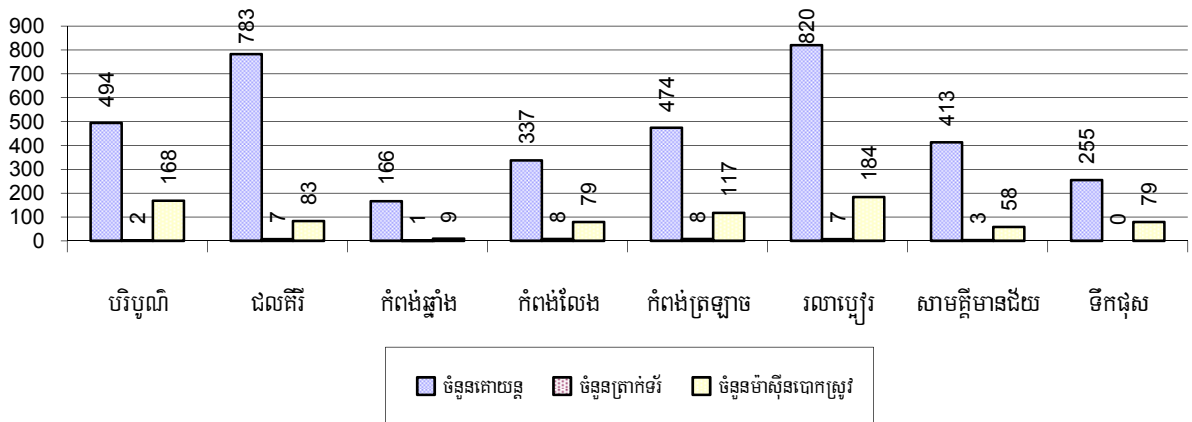
**សម្គាល់:** ផលធៀបចំនួនគោក្របីជាមួយនិងគ្រួសារគិតតែក្នុងរង្វង់គ្រួសារចិញ្ចឹមគោ-ក្របីប៉ុណ្ណោះមិនគិតធៀបនឹងគ្រួសារសរុបឡើយ ។

**៦.៥.២៦ ភាគរយគ្រួសារចិញ្ចឹមគោក្របីសរុបនិងចិញ្ចឹមជាក់ឡាង់ក្នុងស្ថានភាពតាមបណ្តាក្រុងស្រុកក្នុងឆ្នាំ២០០៨**



**សម្គាល់:** ផលធៀបចំនួនគោក្របីជាមួយនិងគ្រួសារគិតតែក្នុងរង្វង់គ្រួសារចិញ្ចឹមគោ-ក្របីប៉ុណ្ណោះមិនគិតធៀបនឹងគ្រួសារសរុបឡើយ ។

**៦.៥.២៧ ចំនួននិងប្រភេទគ្រឿងយន្តកសិកម្មដែលមានប្រើប្រាស់នៅតាមបណ្តាក្រុងស្រុកក្នុងឆ្នាំ២០០៨**

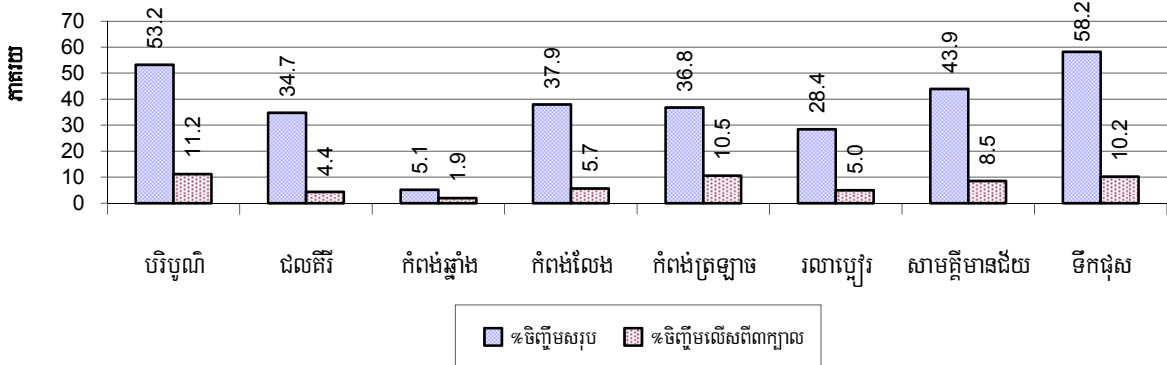


**៦.៥.២៨ គ្រួសារចិញ្ចឹមសត្វផ្សេងទៀតជាលក្ខណៈគ្រួសារឆ្នាំ២០០៦-២០០៨**

បរិយាយ	2006	2007	2008	
	%	%	%	ចំនួន
គ្រួសារចិញ្ចឹមជ្រូកសរុប	47%	42%	38%	38,427 គ្រួសារ
គ្រួសារចិញ្ចឹមជ្រូកលើសពី៣ក្បាល	8%	8%	8%	7,660 គ្រួសារ
គ្រួសារចិញ្ចឹមមាន់សរុប	77%	79%	78%	78,677 គ្រួសារ
គ្រួសារចិញ្ចឹមមាន់មេលើសពី៣ក្បាល	62%	65%	64%	64,603 គ្រួសារ
គ្រួសារចិញ្ចឹមទាសរុប	5%	6%	4%	4,333 គ្រួសារ
គ្រួសារចិញ្ចឹមទាមេលើសពី៥ក្បាល	3%	4%	3%	3,456 គ្រួសារ
គ្រួសារចិញ្ចឹមពពែ-ចៀម	0%	0%	0%	74 គ្រួសារ
គ្រួសារចិញ្ចឹមសេះ	0%	0%	0%	316 គ្រួសារ

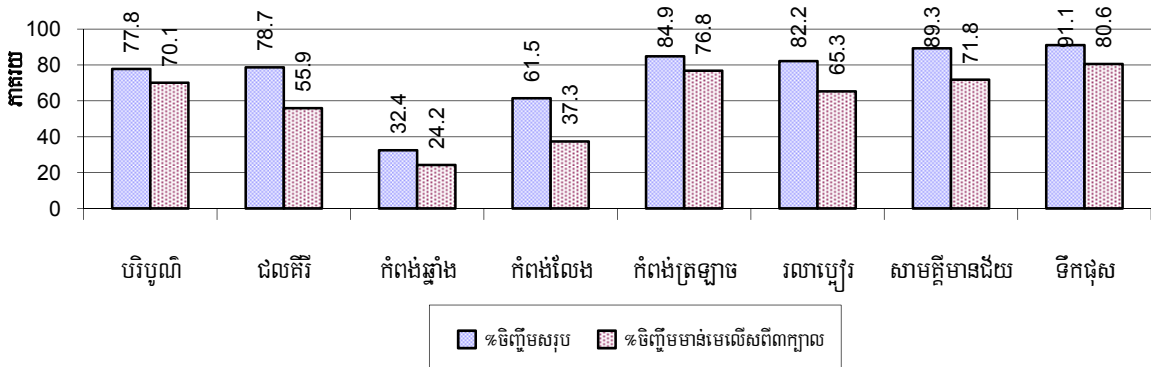
*សម្គាល់:* ភាគរយគ្រួសារចិញ្ចឹមសត្វគិតធៀបជាមួយគ្រួសារសរុប ។

**៦.៥.២៩ ភាគរយគ្រួសារចិញ្ចឹមជ្រូកតាមបណ្តាក្រុងស្រុកក្នុងឆ្នាំ២០០៨**



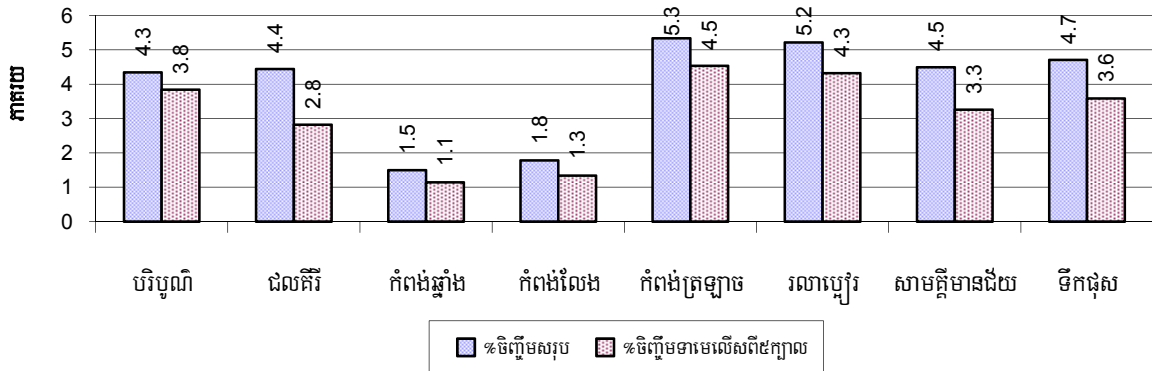
*សម្គាល់:* ភាគរយគ្រួសារចិញ្ចឹមជ្រូកគិតធៀបជាមួយគ្រួសារសរុបក្នុងស្រុក ។

**៦.៥.៣០ ភាគរយគ្រួសារចិញ្ចឹមមាន់តាមបណ្តាក្រុងស្រុកក្នុងឆ្នាំ២០០៨**



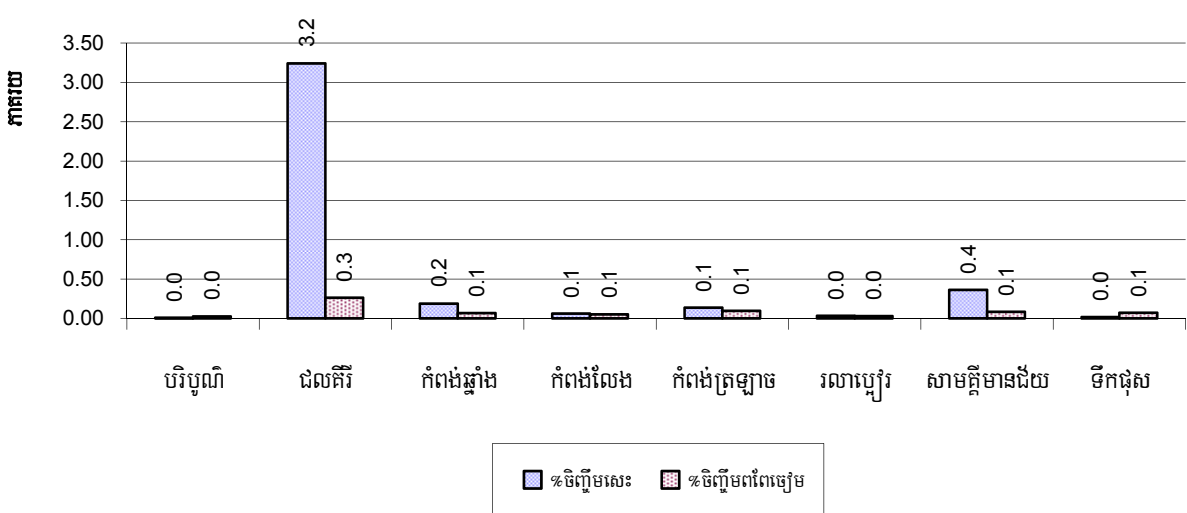
*សម្គាល់:* ភាគរយគ្រួសារចិញ្ចឹមមាន់គិតធៀបជាមួយគ្រួសារសរុបក្នុងស្រុក ។

### ៦.៥.៣១ ភាគរយគ្រួសារចិញ្ចឹមទាតាមបណ្តាក្រុងស្រុកក្នុងឆ្នាំ២០០៨



**សម្គាល់:** ភាគរយគ្រួសារចិញ្ចឹមទាតាត្រូវបានរៀបចំជាមួយគ្រួសារសរុបក្នុងស្រុក ។

### ៦.៥.៣២ ភាគរយគ្រួសារចិញ្ចឹមសេះនិងពពែ/ច្រើនតាមបណ្តាក្រុងស្រុកក្នុងឆ្នាំ២០០៨

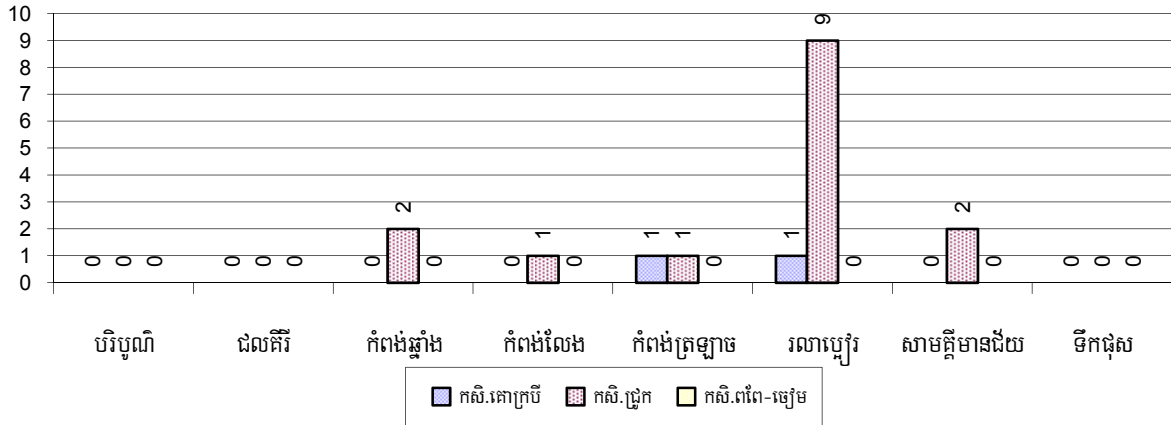


**សម្គាល់:** ភាគរយគ្រួសារចិញ្ចឹមសេះនិងពពែ/ច្រើនតាមគិតត្រូវបានរៀបចំជាមួយគ្រួសារសរុប ។

### ៦.៥.៣៣ ចំនួនកសិដ្ឋានចិញ្ចឹមសត្វឆ្នាំ២០០៦-២០០៨

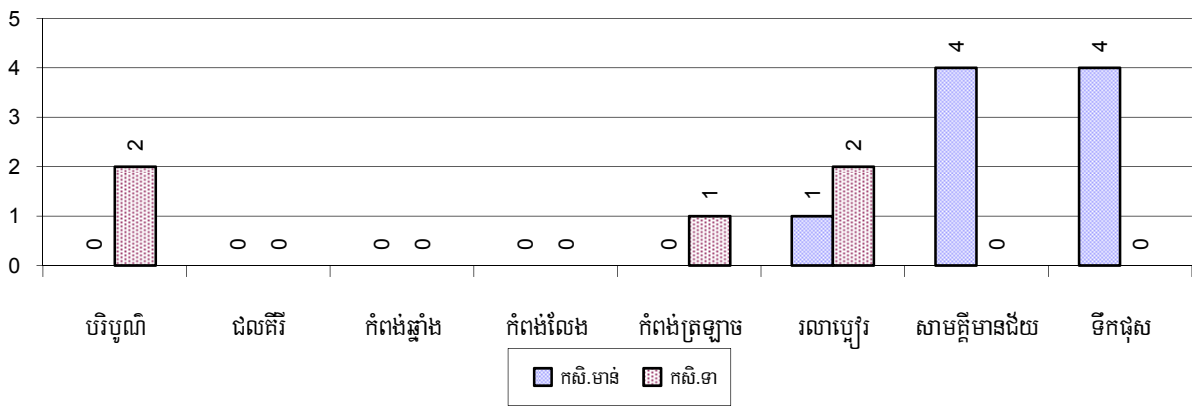
បរិយាយ	2006	2007	2008
ចំនួនកសិដ្ឋានចិញ្ចឹមគោ-ក្របី	6កសិដ្ឋាន	409កសិដ្ឋាន	2កសិដ្ឋាន
ចំនួនកសិដ្ឋានចិញ្ចឹមជ្រូក	38កសិដ្ឋាន	148កសិដ្ឋាន	15កសិដ្ឋាន
ចំនួនកសិដ្ឋានចិញ្ចឹមពពែ-ច្រើន	2កសិដ្ឋាន	12កសិដ្ឋាន	0កសិដ្ឋាន
ចំនួនកសិដ្ឋានចិញ្ចឹមមាន់	4កសិដ្ឋាន	7កសិដ្ឋាន	9កសិដ្ឋាន
ចំនួនកសិដ្ឋានចិញ្ចឹមទា	16កសិដ្ឋាន	17កសិដ្ឋាន	5កសិដ្ឋាន

**៦.៥.៣៤ ចំនួនកសិដ្ឋានចិញ្ចឹមសត្វតាមបណ្តាក្រុងស្រុកក្នុងឆ្នាំ២០០៨**



**សម្គាល់:** ចំនួនកសិដ្ឋាននេះគិតជាកន្លែងដែលកត់ត្រាដោយមេភូមិដោយពុំមានរាប់ចំនួនសត្វជាក់ស្តែងក្នុងកសិដ្ឋាននីមួយៗឡើយ ។

**៦.៥.៣៥ ចំនួនកសិដ្ឋានចិញ្ចឹមមាន់និងទាតាមបណ្តាក្រុងស្រុកក្នុងឆ្នាំ២០០៨**



**សម្គាល់:** ចំនួនកសិដ្ឋាននេះគិតជាកន្លែងដែលកត់ត្រាដោយមេភូមិដោយពុំមានរាប់ចំនួនសត្វជាក់ស្តែងក្នុងកសិដ្ឋាននីមួយៗឡើយ ។

**៦.៥.៣៦ គ្រួសារចិញ្ចឹមត្រីឆ្នាំ២០០៦-២០០៨**

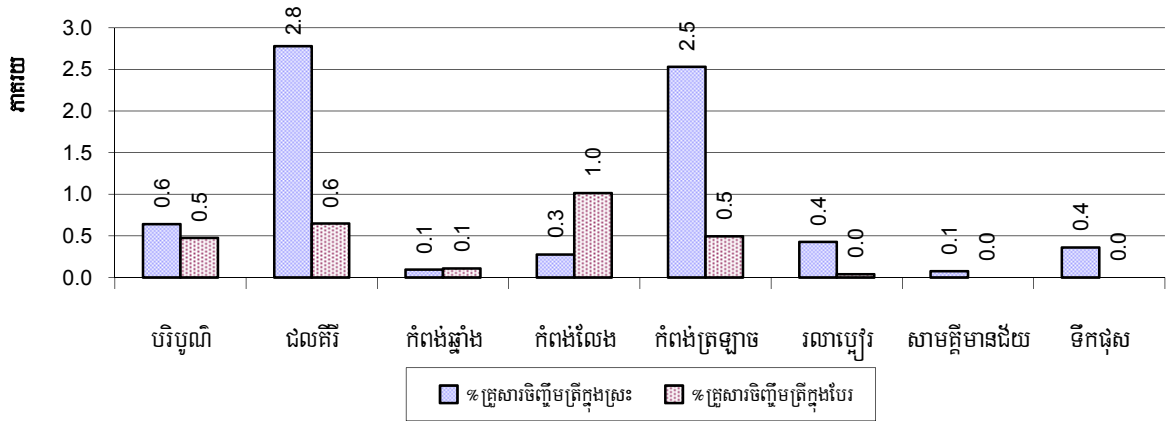
បរិយាយ	2006	2007	2008
គ្រួសារចិញ្ចឹមត្រីសរុប	1,158 គ្រួសារ	1,064 គ្រួសារ	1,177 គ្រួសារ
% គ្រួសារចិញ្ចឹមត្រីសរុប	1%	1%	1%
គ្រួសារចិញ្ចឹមត្រីក្នុងស្រុះ	903 គ្រួសារ	799 គ្រួសារ	878 គ្រួសារ
% គ្រួសារចិញ្ចឹមត្រីក្នុងស្រុះ	1%	1%	1%
ចំនួនស្រះចិញ្ចឹមត្រី	922 ស្រះ	899 ស្រះ	960 ស្រះ
ចំនួនស្រះក្នុងមួយគ្រួសារ	1.0 ស្រះ/គ្រួសារ	1.1 ស្រះ/គ្រួសារ	1.1 ស្រះ/គ្រួសារ
គ្រួសារចិញ្ចឹមត្រីតាមបែ	255 គ្រួសារ	265 គ្រួសារ	299 គ្រួសារ
% គ្រួសារចិញ្ចឹមត្រីតាមបែ	0%	0%	0%



បរិយាយ	2006	2007	2008
ចំនួនបែបចិញ្ចឹមត្រី	280បែប	270បែប	308បែប
ចំនួនបែបត្រីក្នុងមួយគ្រួសារ	1.1បែប/គ្រួសារ	1.0បែប/គ្រួសារ	1.0បែប/គ្រួសារ

**សម្គាល់:** ការប្រៀបធៀបគិតតែក្នុងចំណោមគ្រួសារដែលបានចិញ្ចឹមត្រីប៉ុណ្ណោះមិនមែនធៀបជាមួយគ្រួសារសរុបឡើយ ។

### ៦.៥.៣៧ ភាគរយគ្រួសារចិញ្ចឹមត្រីតាមបណ្តាក្រុងស្រុកក្នុងឆ្នាំ២០០៨



**សម្គាល់:** ភាគរយគ្រួសារចិញ្ចឹមត្រីគិតធៀបជាមួយគ្រួសារសរុបក្នុងស្រុក ។

### ៦.៥.៣៨ កសិដ្ឋានចិញ្ចឹមបង្កាច់ឆ្នាំ២០០៦-២០០៨

បរិយាយ	2006	2007	2008
គ្រួសារចិញ្ចឹមបង្កា	0 គ្រួសារ	1 គ្រួសារ	0 គ្រួសារ
% គ្រួសារចិញ្ចឹមបង្កា	0%	0%	0%
សរុបក្រឡាផ្ទៃស្រែចិញ្ចឹមបង្កា	0 ស្រះ	11 ស្រះ	0 ស្រះ
គ្រួសារចិញ្ចឹមបង្កា	0 ហ.ត	2 ហ.ត	0 ហ.ត
ក្រឡាផ្ទៃស្រែចិញ្ចឹមបង្កាក្នុង១គ្រួសារ	-ហ.ត/គ្រួសារ	2 ហ.ត/គ្រួសារ	-ហ.ត/គ្រួសារ
គ្រួសារចិញ្ចឹមបង្កា	0 គ្រួសារ	0 គ្រួសារ	0 គ្រួសារ
% គ្រួសារចិញ្ចឹមបង្កា	0%	0%	0%
ចំនួនស្រះចិញ្ចឹមបង្កា	0 ស្រះ	0 ស្រះ	0 ស្រះ
ចំនួនស្រះចិញ្ចឹមបង្កាក្នុង១គ្រួសារ	-ស្រះ/គ្រួសារ	-ស្រះ/គ្រួសារ	-ស្រះ/គ្រួសារ
ចំនួនបែបចិញ្ចឹមបង្កា	0 បែប	0 បែប	0 បែប
ចំនួនបែបចិញ្ចឹមបង្កាក្នុង១គ្រួសារ	0 បែប/គ្រួសារ	0 បែប/គ្រួសារ	0 បែប/គ្រួសារ

**សម្គាល់:** ការប្រៀបធៀបគិតតែក្នុងចំណោមគ្រួសារដែលបានអនុវត្តវិវិប្បកម្មប៉ុណ្ណោះមិនមែនធៀបជាមួយគ្រួសារសរុបឡើយ ។

## ៧. ផ្នែកសង្គមកិច្ច

### ៧.១ ការអប់រំ

#### ៧.១.១ កម្រិតមត្តេយ្យសិក្សាក្នុងខេត្តឆ្នាំ២០០៦-២០០៨

បរិយាយ	2006	2007	2008
ចំនួនកន្លែងមត្តេយ្យសហគមន៍	13សាលា	13សាលា	11សាលា
ចំនួនបន្ទប់រៀនមត្តេយ្យសហគមន៍	18បន្ទប់	14បន្ទប់	11បន្ទប់
ចំនួនថ្នាក់រៀនមត្តេយ្យសហគមន៍	17ថ្នាក់	14ថ្នាក់	11ថ្នាក់
ចំនួនគ្រូបង្រៀនមត្តេយ្យសហគមន៍	16នាក់	14នាក់	10នាក់
ចំនួនគ្រូបង្រៀនស្រីមត្តេយ្យសហគមន៍	16ស្ត្រី	13ស្ត្រី	10ស្ត្រី
ចំនួនសាលាមត្តេយ្យរដ្ឋនិងឯកជន	42សាលា	49សាលា	59សាលា
ចំនួនបន្ទប់រៀនមត្តេយ្យរដ្ឋនិងឯកជន	85បន្ទប់	94បន្ទប់	97បន្ទប់
ចំនួនថ្នាក់រៀនមត្តេយ្យរដ្ឋនិងឯកជន	87ថ្នាក់	93ថ្នាក់	101ថ្នាក់
ចំនួនគ្រូបង្រៀនមត្តេយ្យរដ្ឋនិងឯកជន	104នាក់	104នាក់	110នាក់
ចំនួនគ្រូបង្រៀនស្រីមត្តេយ្យរដ្ឋនិងឯកជន	104ស្ត្រី	104ស្ត្រី	110ស្ត្រី

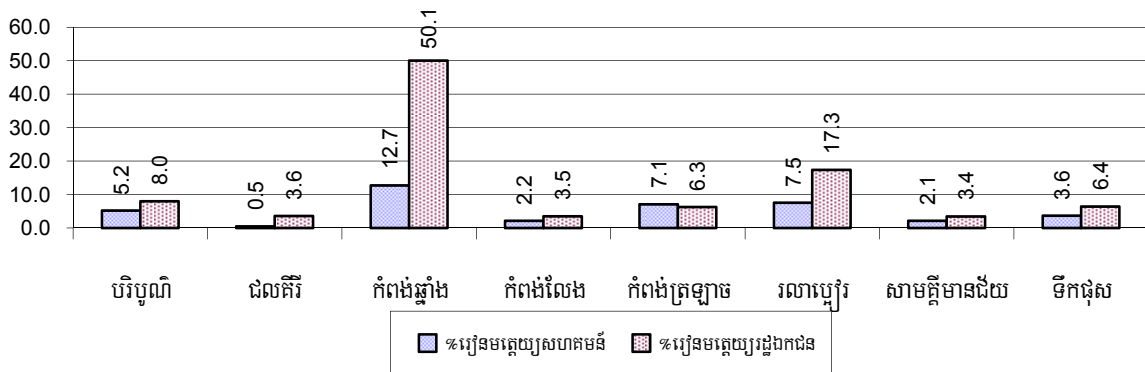
#### ៧.១.២ ភាគរយកុមារមុខ្មោះចូលរៀនកម្រិតមត្តេយ្យសិក្សាឆ្នាំ២០០៦-២០០៨

តារាងនេះបង្ហាញពីភាគរយនៃកុមារសរុបអាយុ៣-៥ឆ្នាំចូលរៀនសាលាមត្តេយ្យ

បរិយាយ	2006 %	2007 %	2008	
			%	ចំនួន
កុមារសរុបអាយុ៣-៥ឆ្នាំចូលរៀនថ្នាក់មត្តេយ្យ(ទាំងអស់)	14%	15%	15%	6,246នាក់
កុមារអាយុ៣-៥ឆ្នាំចូលរៀនថ្នាក់មត្តេយ្យសហគមន៍	5%	5%	5%	2,075នាក់
កុមារអាយុ៣-៥ឆ្នាំចូលរៀនថ្នាក់មត្តេយ្យរដ្ឋនិងឯកជន	9%	10%	10%	4,171នាក់

សម្គាល់: ផលធៀបគិតជាមួយក្រុមអាយុសរុប ។

#### ៧.១.៣ ភាគរយកុមារអាយុ៣-៥ឆ្នាំចូលរៀនសាលាមត្តេយ្យតាមបណ្តាក្រុងស្រុកក្នុងឆ្នាំ២០០៨



### ៧.១.៤ ស្ថានភាពកម្រិតសិក្សាស័កថាមូលដ្ឋានរយៈពេល៩ឆ្នាំ២០០៦-២០០៨

#### សាលាបឋមសិក្សា

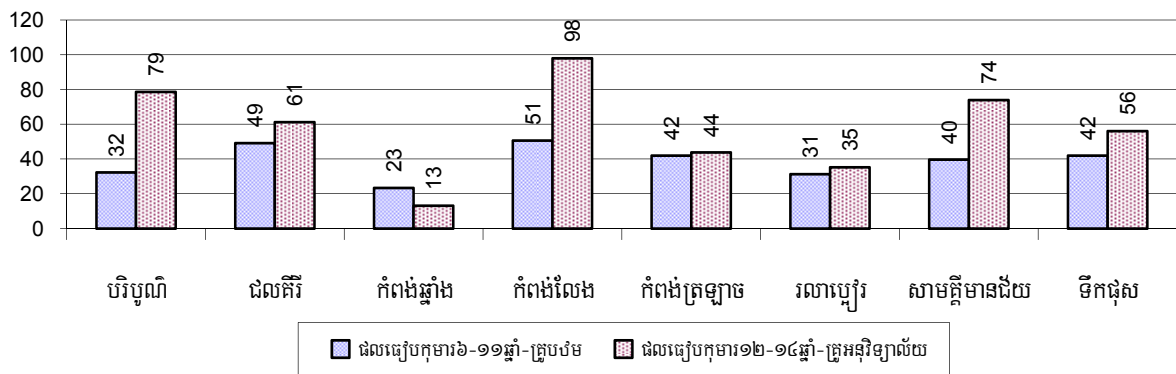
បរិយាយ	2006	2007	2008
ចំនួនសាលាកម្រិតបឋមសិក្សា	317សាលា	299សាលា	312សាលា
ចំនួនបន្ទប់រៀនកម្រិតបឋមសិក្សា	1,754បន្ទប់	1,706បន្ទប់	1,869បន្ទប់
ចំនួនថ្នាក់រៀនកម្រិតបឋមសិក្សា	2,206ថ្នាក់	2,109ថ្នាក់	2,198ថ្នាក់
ចំនួនគ្រូបង្រៀនកម្រិតបឋមសិក្សា	1,844នាក់	1,811នាក់	1,811នាក់
ផលធៀបកុមារអាយុ៦ទៅ១១ឆ្នាំធៀបនឹងចំនួនសាលា	219	224	216
ផលធៀបកុមារអាយុ៦ទៅ១១ឆ្នាំធៀបនឹងចំនួនបន្ទប់រៀន	40	39	36
ផលធៀបកុមារអាយុ៦ទៅ១១ឆ្នាំធៀបនឹងចំនួនថ្នាក់រៀន	31	32	31
ផលធៀបកុមារអាយុ៦ទៅ១១ឆ្នាំធៀបនឹងចំនួនគ្រូបង្រៀន	38	37	37

**សម្គាល់:** តាមនិយាមអប់រំកុមារអាយុ៦ទៅ១១ឆ្នាំត្រូវរៀននៅបឋមសិក្សានិងចាប់ពី១២ទៅ១៤ឆ្នាំគឺរៀននៅអនុវិទ្យាល័យប៉ុន្តែតាមសភាពជាក់ស្តែងអាចមូលដ្ឋានមួយចំនួនចន្លោះអាយុនេះអាចមានការប្រែប្រួលខ្លះ ។

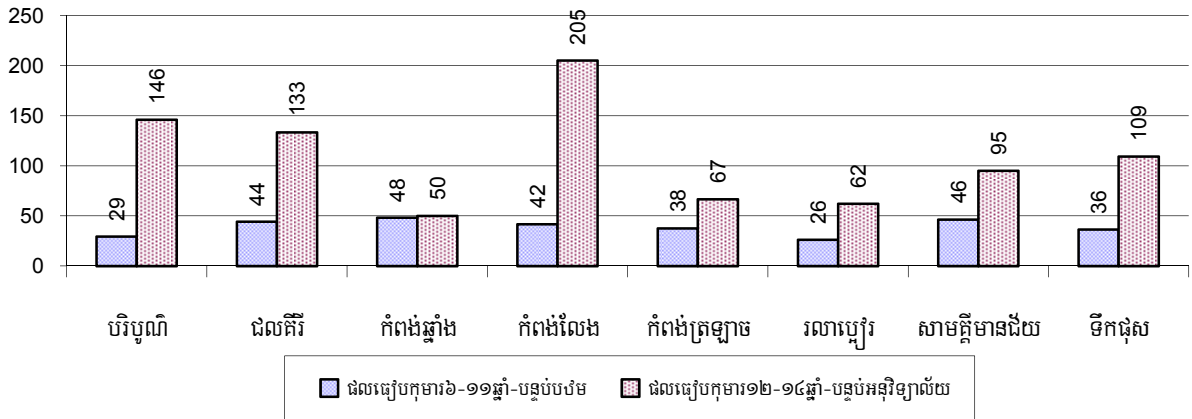
#### សាលាអនុវិទ្យាល័យ

បរិយាយ	2006	2007	2008
ចំនួនសាលាកម្រិតអនុវិទ្យាល័យ	41សាលា	56សាលា	55សាលា
ចំនួនបន្ទប់រៀនកម្រិតអនុវិទ្យាល័យ	390បន្ទប់	376បន្ទប់	448បន្ទប់
ចំនួនថ្នាក់រៀនកម្រិតអនុវិទ្យាល័យ	417ថ្នាក់	454ថ្នាក់	448ថ្នាក់
ចំនួនគ្រូបង្រៀនកម្រិតអនុវិទ្យាល័យ	755នាក់	727នាក់	887នាក់
ផលធៀបកុមារអាយុ១២ទៅ១៤ឆ្នាំធៀបនឹងចំនួនសាលា	937	680	699
ផលធៀបកុមារអាយុ១២ទៅ១៤ឆ្នាំធៀបនឹងបន្ទប់រៀន	99	101	86
ផលធៀបកុមារអាយុ១២ទៅ១៤ឆ្នាំធៀបនឹងចំនួនថ្នាក់រៀន	92	84	86
ផលធៀបកុមារអាយុ១២ទៅ១៤ឆ្នាំធៀបនឹងចំនួនគ្រូបង្រៀន	51	52	43

### ៧.១.៥ ផលធៀបកុមារ៦-១១ឆ្នាំនិង១២-១៤ឆ្នាំជាមួយចំនួនគ្រូបង្រៀនតាមបណ្តាក្រុងស្រុកក្នុងឆ្នាំ២០០៨



**៧.១.៦ ផលធៀបកុមារ៦-១១ឆ្នាំនិង១២-១៤ឆ្នាំជាមួយចំនួនបន្ទប់ស្រូវតាមបណ្តាក្រុងស្រុកក្នុងឆ្នាំ២០០៨**



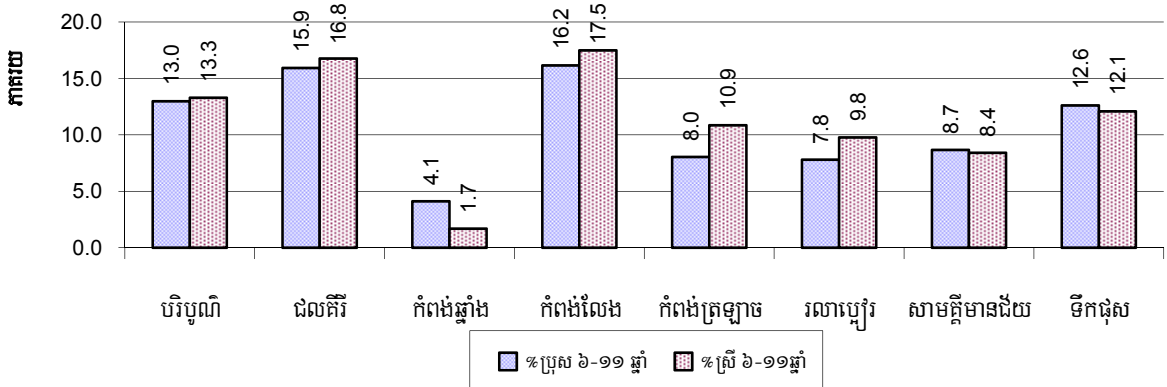
**៧.១.៧ ស្ថានភាពកុមារចុះឈ្មោះចូលរៀនកម្រិតបឋមសិក្សាឆ្នាំ២០០៦-២០០៨**

បរិយាយ	2006	2007	2008	
	%	%	%	ចំនួន
កុមារសរុបអាយុពី៦-១១ឆ្នាំទាំងអស់	15%	14%	14%	67,331នាក់
កុមារអាយុពី៦-១១ឆ្នាំកំពុងរៀន	87%	88%	89%	60,033នាក់
កុមារអាយុពី៦-១១ឆ្នាំមិនទៅរៀន	13%	12%	11%	7,298នាក់
កុមារិសរុបអាយុពី៦-១១ឆ្នាំទាំងអស់	14%	14%	13%	33,671នាក់
កុមារិអាយុពី៦-១១ឆ្នាំកំពុងរៀន	87%	88%	89%	29,889នាក់
កុមារិអាយុពី៦-១១ឆ្នាំមិនទៅរៀន	13%	12%	11%	3,782នាក់
កុមារាសរុបអាយុពី៦-១១ឆ្នាំទាំងអស់	15%	15%	14%	33,660នាក់
កុមារាអាយុពី៦-១១ឆ្នាំកំពុងរៀន	88%	88%	90%	30,144នាក់
កុមារាអាយុពី៦-១១ឆ្នាំមិនទៅរៀន	12%	12%	10%	3,516នាក់

**សម្គាល់៖** ភាគរយគណនាផ្អែកលើមូលដ្ឋាននៃចំនួនក្មេងក្រុមអាយុ៦-១១ឆ្នាំសរុបសម្រាប់ជំរឿននិងសម្រាប់កុមារ-កុមារិ សរុបអាយុ៦-១១ឆ្នាំ ។

**សម្គាល់៖** ចំនួនកុមារិកុមារាអាយុ៦-១១ឆ្នាំកំពុងរៀននិងមិនទៅរៀននៅបឋមសិក្សាគិតធៀបតែជាមួយកុមារសរុបក្នុងក្រុម អាយុ៦-១១ឆ្នាំប៉ុណ្ណោះ ដើម្បីអោយងាយស្រួលប្រៀបធៀបកុមារ៦-១១ឆ្នាំទាំងនោះមានប៉ុន្មានភាគរយដែលកំពុងរៀននិងប៉ុន្មាន%ទៀត មិនទៅ (ស្របប៉ុន្មានប្រុសប៉ុន្មាន) ។

**៧.១.៨ ភាគរយកុមារអាយុ៦-១១ឆ្នាំមិនទៅរៀនតាមបណ្តាក្រុងស្រុកក្នុងឆ្នាំ២០០៨**



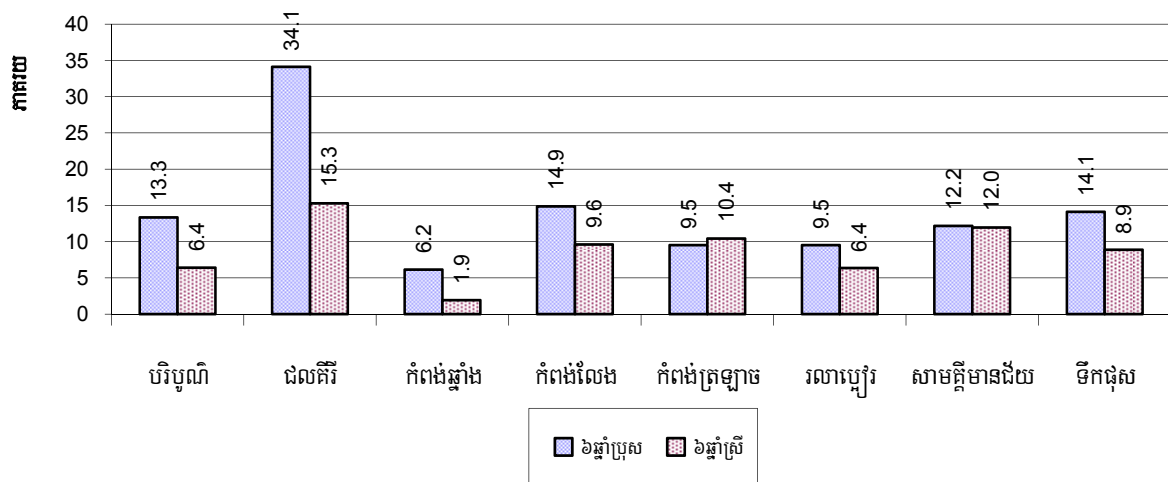
**សម្គាល់៖** ភាគរយគណនាផ្អែកលើមូលដ្ឋាននៃចំនួនក្មេងក្រុមអាយុ៦-១១ឆ្នាំសរុបក្នុងក្រុងស្រុក ។

### ៧.១.៩ ស្ថានភាពកុមារអាយុ៦ឆ្នាំបានចូលរៀនឆ្នាំ២០០៦-២០០៨

បរិយាយ	2006	2007	2008	
	%	%	%	ចំនួន
កុមារសរុបអាយុ៦ឆ្នាំទាំងអស់	4%	4%	4%	17,914នាក់
កុមារអាយុ៦ឆ្នាំកំពុងរៀន	83%	83%	86%	15,477នាក់
កុមារអាយុ៦ឆ្នាំមិនទៅរៀន	17%	17%	14%	2,437នាក់

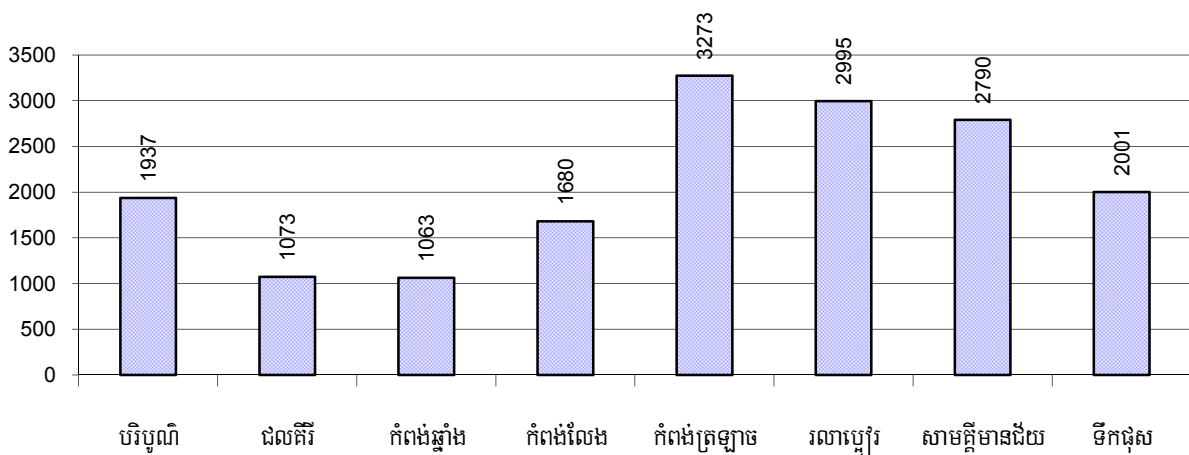
**សម្គាល់:** ជួរទី១គណនាជាភាគរយនៃប្រជាជនសរុប ។ ជួរទី២និងទី៣គណនាជាភាគរយនៃចំនួនកុមារអាយុ៦ឆ្នាំសរុប ។

### ៧.១.១០ ភាគរយកុមារនិងកុមារីគ្រប់អាយុ៦ឆ្នាំមិនទាន់បានចុះឈ្មោះចូលរៀនតាមស្រុក ឆ្នាំ២០០៨



**សម្គាល់:** គណនាគិតជាភាគរយនៃកុមារអាយុ៦ឆ្នាំសរុប ។

### ៧.១.១១ ចំនួនកុមារអាយុ៤ឆ្នាំតាមក្រុងស្រុកនីមួយៗក្នុងឆ្នាំ២០០៨

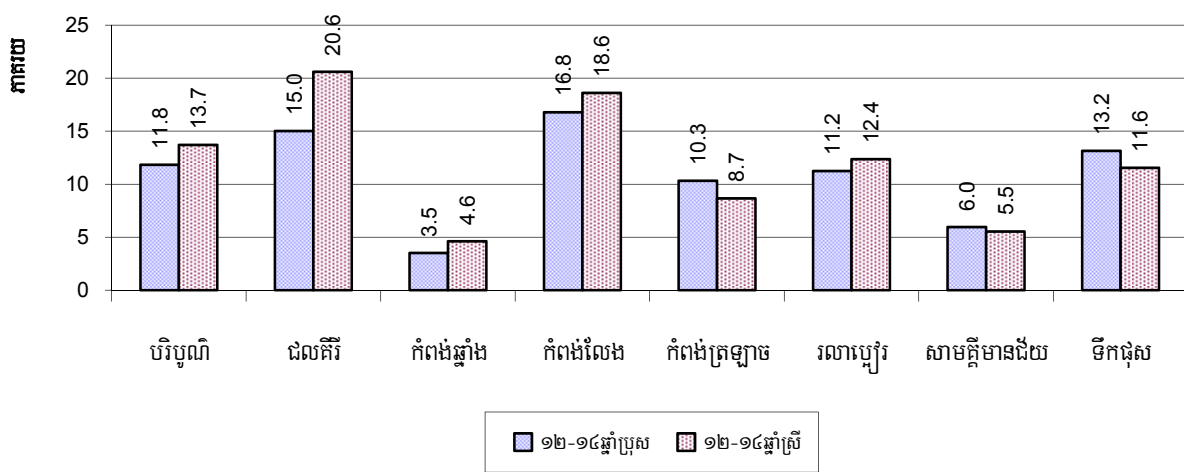


**៧.១.១២ ស្ថានភាពកុមារចូលរៀនកម្រិតអនុវិទ្យាល័យឆ្នាំ២០០៦-២០០៨**

បរិយាយ	2006 %	2007 %	2008	
			%	ចំនួន
កុមារសរុបអាយុពី១២-១៤ឆ្នាំ	8%	8%	8%	38,444នាក់
កុមារអាយុពី១២-១៤ឆ្នាំកំពុងរៀន	84%	88%	89%	34,140នាក់
កុមារអាយុពី១២-១៤ឆ្នាំមិនទៅរៀន	16%	12%	11%	4,304នាក់
<b>កុមារិកសរុបអាយុពី១២-១៤ឆ្នាំ</b>				
កុមារិកសរុបអាយុពី១២-១៤ឆ្នាំ	8%	8%	8%	19,183នាក់
កុមារិកអាយុពី១២-១៤ឆ្នាំកំពុងរៀន	84%	88%	89%	16,985នាក់
កុមារិកអាយុពី១២-១៤ឆ្នាំមិនទៅរៀន	16%	12%	11%	2,198នាក់
<b>កុមារាសរុបអាយុពី១២-១៤ឆ្នាំ</b>				
កុមារាសរុបអាយុពី១២-១៤ឆ្នាំ	8%	8%	8%	19,261នាក់
កុមារាអាយុពី១២-១៤ឆ្នាំកំពុងរៀន	85%	88%	89%	17,155នាក់
កុមារាអាយុពី១២-១៤ឆ្នាំមិនទៅរៀន	15%	12%	11%	2,106នាក់

**សង្ខេប:** ភាគរយកុមារសរុបកុមារិកកុមារាអាយុ១២-១៤ឆ្នាំកំពុងរៀននិងមិនទៅរៀននៅអនុវិទ្យាល័យគិតធៀបតែជាមួយកុមារសរុប ក្នុងក្រុមអាយុ១២-១៤ឆ្នាំប៉ុណ្ណោះដើម្បីអោយដឹងថាក្នុងចំណោមកុមារ១២-១៤ឆ្នាំទាំងនោះមានប៉ុន្មានភាគរយ ដែលកំពុងរៀននិងប៉ុន្មានភាគរយទៀតមិនទៅរៀន(ស្រីប៉ុន្មានប្រុសប៉ុន្មាន) ។ លើកលែងតែជូរទិ្ធ១នៃផ្នែកនីមួយៗដែលគណនាតាមមូលដ្ឋាននៃកុមារសរុប ។

**៧.១.១៣ ភាគរយកុមារានិងកុមារិកអាយុ១២-១៤ឆ្នាំមិនទៅរៀនតាមបណ្តាក្រុងស្រុកក្នុងឆ្នាំ២០០៨**



**សង្ខេប:** គណនាគិតជាភាគរយនៃកុមារអាយុ១២-១៤ឆ្នាំសរុបក្នុងក្រុងស្រុកនីមួយៗ ។

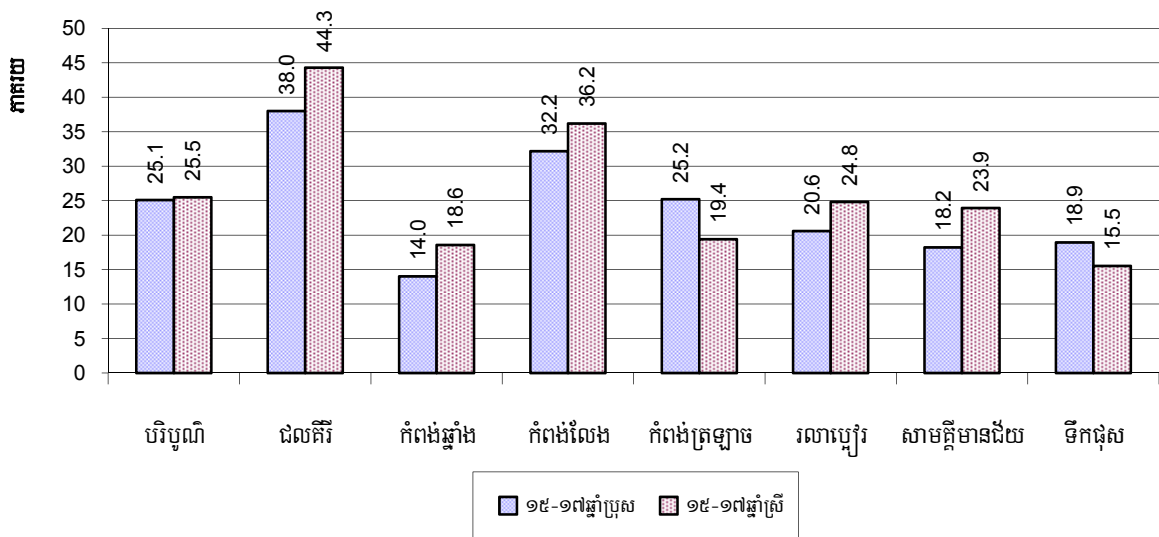
**៧.១.១៤ ស្ថានភាពកម្រិតសិក្សាវិទ្យាល័យឆ្នាំ២០០៦-២០០៨**

បរិយាយ	2006	2007	2008
ចំនួនសាលាកម្រិតវិទ្យាល័យ	7សាលា	8សាលា	9សាលា
ចំនួនបន្ទប់រៀនកម្រិតវិទ្យាល័យ	159បន្ទប់	159បន្ទប់	189បន្ទប់
ចំនួនថ្នាក់រៀនកម្រិតវិទ្យាល័យ	229ថ្នាក់	223ថ្នាក់	252ថ្នាក់
ចំនួនគ្រូបង្រៀនកម្រិតវិទ្យាល័យ	277នាក់	255នាក់	322នាក់
ផលធៀបយុវជនអាយុ១៥ទៅ១៧ឆ្នាំធ្វើបន្តិចចំនួនសាលា	5,357	4,855	4,442
ផលធៀបយុវជនអាយុ១៥ទៅ១៧ឆ្នាំធ្វើបន្តិចចំនួនបន្ទប់រៀន	236	244	212
ផលធៀបយុវជនអាយុ១៥ទៅ១៧ឆ្នាំធ្វើបន្តិចចំនួនថ្នាក់រៀន	164	174	159
ផលធៀបយុវជនអាយុ១៥ទៅ១៧ឆ្នាំធ្វើបន្តិចចំនួនគ្រូបង្រៀន	135	152	124

**៧.១.១៥ ស្ថានភាពយុវជនអាយុ១៥-១៧ឆ្នាំចុះឈ្មោះចូលរៀនឆ្នាំ២០០៦-២០០៨**

បរិយាយ	2006	2007	2008
ចំនួនយុវជនអាយុ១៥-១៧ឆ្នាំ	37,496នាក់	38,840នាក់	39,981នាក់
ចំនួនយុវជនអាយុ១៥-១៧ឆ្នាំមិនបានទៅរៀន	10,778នាក់	9,995នាក់	9,472នាក់
ភាគរយយុវជនអាយុ១៥-១៧ឆ្នាំមិនបានទៅរៀន	29%	26%	24%

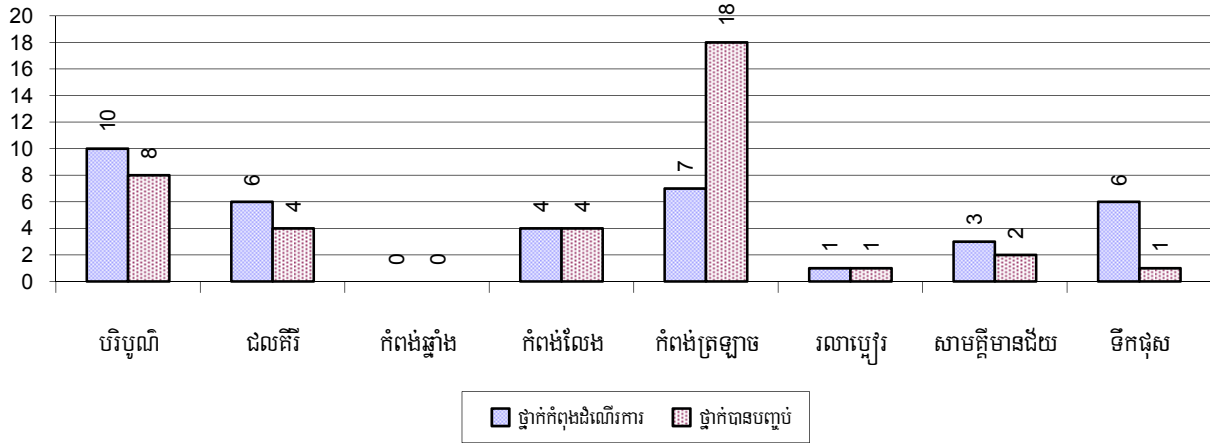
**៧.១.១៦ ភាគរយយុវជនអាយុ១៥-១៧ឆ្នាំមិនបានទៅរៀនតាមបណ្តាក្រុងស្រុកក្នុងឆ្នាំ២០០៨**



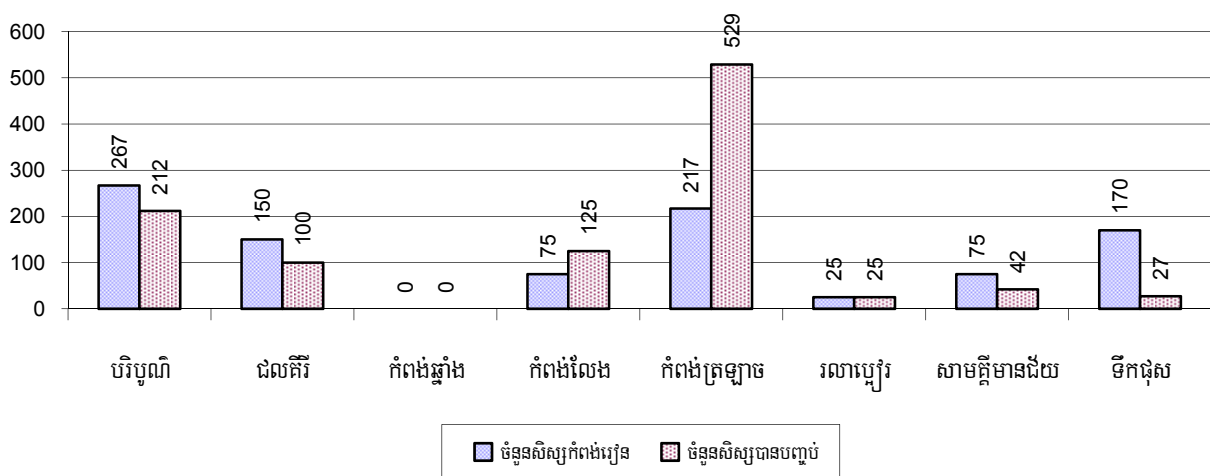
**៧.១.១៧ ថ្នាក់អក្ខរកម្មឆ្នាំ២០០៨**

កម្មវិធីអក្ខរកម្ម	រៀបចំដោយ:		កម្មវិធីផ្សេងៗ	សរុប
	មន្ទីរអប់រំ	អង្គការ		
ថ្នាក់អក្ខរកម្មកំពុងដំណើរការ	35ថ្នាក់	2ថ្នាក់	0ថ្នាក់	37ថ្នាក់
ចំនួនសិស្សអក្ខរកម្មកំពុងរៀន	933នាក់	46នាក់	0នាក់	979នាក់
ថ្នាក់អក្ខរកម្មបានបញ្ចប់	36ថ្នាក់	2ថ្នាក់	0ថ្នាក់	38ថ្នាក់
ចំនួនសិស្សអក្ខរកម្មបានបញ្ចប់	1,014នាក់	46នាក់	0នាក់	1,060នាក់
ចំនួនសិស្សអក្ខរកម្មបានបញ្ចប់ដោយប្រឡងជាប់	972នាក់	46នាក់	0នាក់	1,018នាក់

**៧.១.១៨ ចំនួនថ្នាក់អក្ខរកម្មកំពុងដំណើរការនិងបានបញ្ចប់តាមបណ្តាក្រុងស្រុកក្នុងឆ្នាំ២០០៨**



**៧.១.១៩ ចំនួនសិស្សថ្នាក់អក្ខរកម្មកំពុងដំណើរការនិងបានបញ្ចប់តាមបណ្តាក្រុងស្រុកក្នុងឆ្នាំ២០០៨**



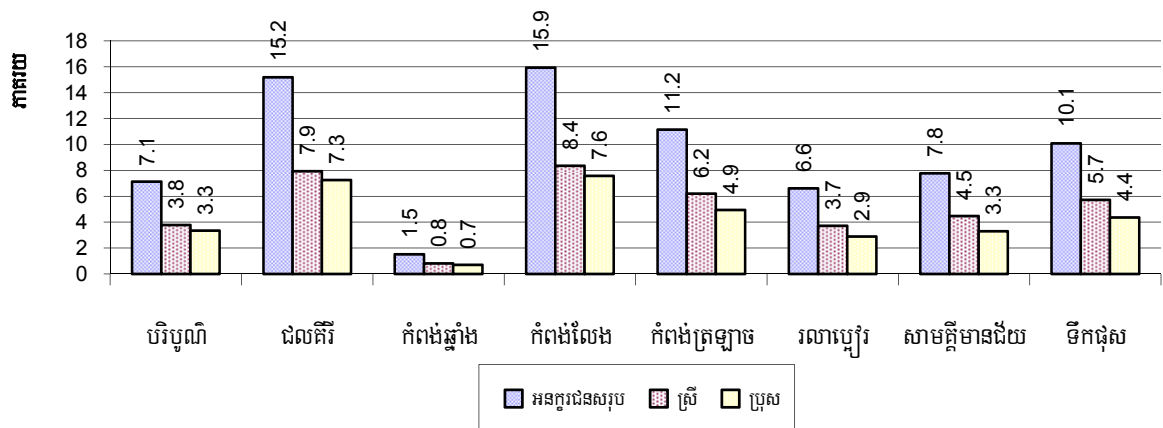


**៧.១.២០ ភាគរយអ្នកមិនចេះអក្សរក្នុងចន្លោះអាយុ១៥-៦០ឆ្នាំក្នុងឆ្នាំ២០០៦-២០០៨**

ស្ថានភាពអនកូរជន	2006	2007	2008	
	%	%	%	ចំនួន
អ្នកមិនចេះអក្សរសរុបអាយុពី១៥-៦០ឆ្នាំ	12%	11%	9%	25,157នាក់
ស្ត្រីមិនចេះអក្សរអាយុពី១៥-៦០ឆ្នាំ	7%	6%	5%	13,826នាក់
អ្នកមិនចេះអក្សរសរុបអាយុពី១៥-១៧ឆ្នាំ	8%	6%	5%	1,938នាក់
ស្ត្រីមិនចេះអក្សរអាយុពី១៥-១៧ឆ្នាំ	4%	3%	2%	930នាក់
អ្នកមិនចេះអក្សរសរុបអាយុពី១៨-២៤ឆ្នាំ	9%	8%	5%	3,577នាក់
ស្ត្រីមិនចេះអក្សរអាយុពី១៨-២៤ឆ្នាំ	4%	4%	3%	1,978នាក់
អ្នកមិនចេះអក្សរសរុបអាយុពី២៥-៦០ឆ្នាំ	15%	14%	11%	19,642នាក់
ស្ត្រីមិនចេះអក្សរអាយុពី២៥-៦០ឆ្នាំ	9%	8%	6%	10,918នាក់

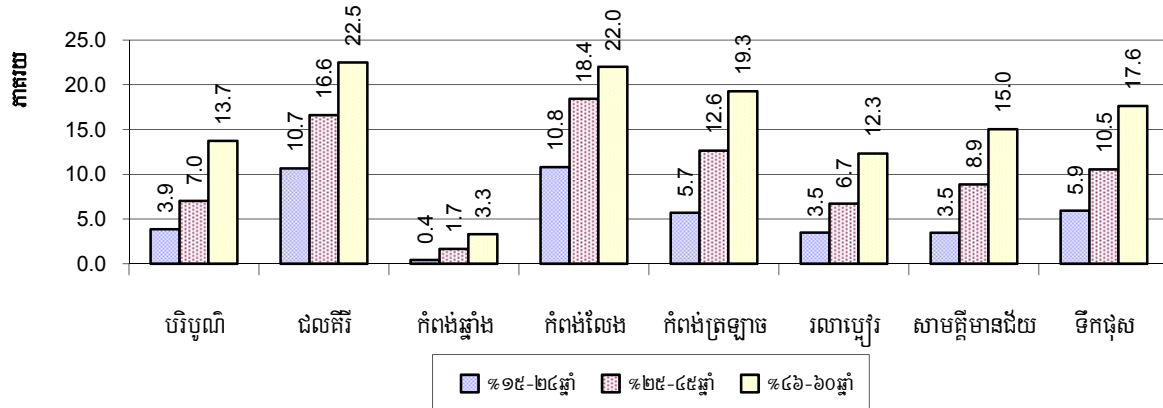
**សម្គាល់:** ភាគរយធៀបជាមួយចំនួនមនុស្សតាមក្រុមអាយុនីមួយៗមិនមែនធៀបជាមួយប្រជាជនសរុបឡើយ ។

**៧.១.២១ ភាគរយអ្នកមិនចេះអក្សរសរុបក្នុងចំណោមអាយុពី១៥-៦០ឆ្នាំតាមបណ្តាក្រុងស្រុកក្នុងឆ្នាំ២០០៨**



**សម្គាល់:** គិតជាភាគរយនៃចំនួនប្រជាជនសរុបតាមក្រុមអាយុ ។

**៧.១.២២ ភាគរយអនកូរជនសរុបតាមក្រុមអាយុពី១៥-២៤ឆ្នាំពី២៥-៤៥ឆ្នាំនិងពី៤៦-៦០ឆ្នាំតាមបណ្តាក្រុងស្រុក ក្នុងឆ្នាំ២០០៨**



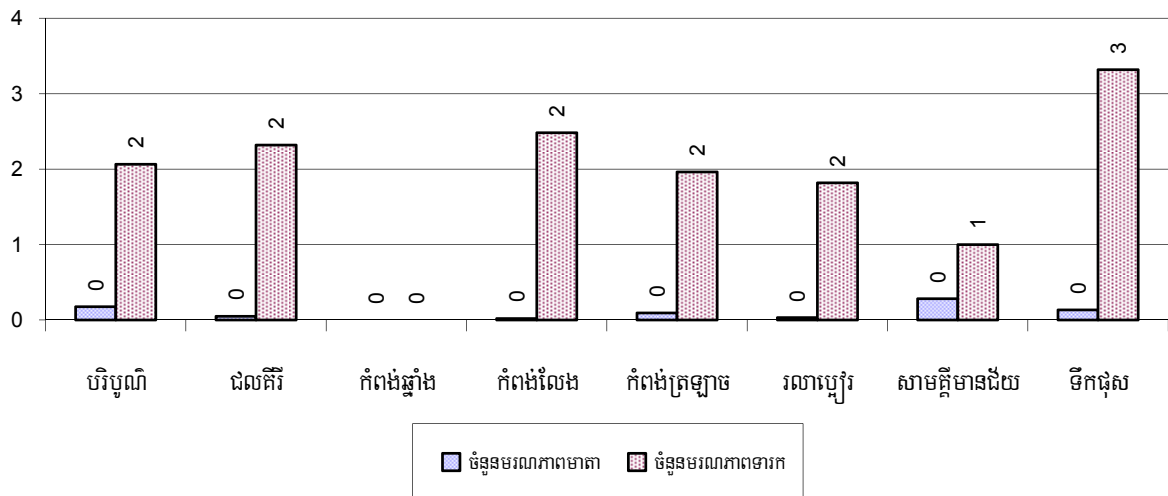
**សម្គាល់:** គិតភាគរយអនកូរជនតាមក្រុមអាយុនៃចំនួនប្រជាជនក្នុងក្រុមអាយុនោះ ។

### ៣.២ ផ្នែកសុខាភិបាល

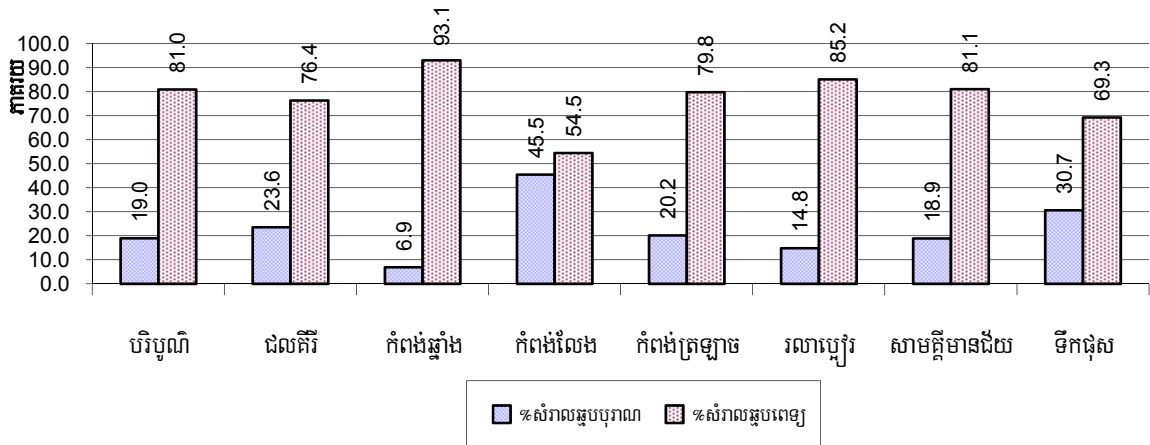
#### ៧.២.១ ស្ថានភាពសុខភាពស្ត្រីនិងកុមារឆ្នាំ២០០៦-២០០៨

បរិយាយ	2006	2007	2008
ចំនួនស្ត្រីបានសម្រាលកូនក្នុងឆ្នាំ	7,891 គ្រួសារ	8,741 គ្រួសារ	8,126 គ្រួសារ
ចំនួនស្ត្រីដែលសម្រាលកូនដោយឆ្លបបុរាណ	3,894 នាក់	3,302 នាក់	1,799 នាក់
ភាគរយស្ត្រីដែលសម្រាលកូនដោយឆ្លបបុរាណ	49%	38%	22%
ចំនួនស្ត្រីដែលសម្រាលកូនដោយពេទ្យឆ្លប	3,997 នាក់	5,439 នាក់	6,327 នាក់
ភាគរយស្ត្រីដែលសម្រាលកូនដោយពេទ្យឆ្លប	51%	62%	78%
ចំនួនមរណភាពមាតាក្រោយពេលសម្រាលកូន(០-១ខែ)	27 នាក់	26 នាក់	53 នាក់
អត្រាមរណភាពមាតាក្រោយពេលសម្រាលកូន(០-១ខែ) ក្នុង១០០.០០០កំណើតកូន	342	297	652
ចំនួនទារកបានកើតក្នុងឆ្នាំ	7,899 នាក់	8,744 នាក់	8,207 នាក់
ចំនួនមរណភាពទារកអាយុពី០-១ខែ	199 នាក់	176 នាក់	114 នាក់
អត្រាមរណភាពទារកអាយុពី០-១ខែក្នុង១០០០កំណើតរស់	25	20	14
ចំនួនមរណភាពកុមារអាយុពី៥ឆ្នាំចុះ	311 នាក់	372 នាក់	258 នាក់
ចំនួនកុមារអាយុពី៥-១២ខែក្នុងឆ្នាំ	5,348 នាក់	5,794 នាក់	5,850 នាក់
ចំនួនកុមារអាយុ៥-១២ខែមិនបានចាក់ថ្នាំបង្ការគ្រប់ចំនួន	333 នាក់	228 នាក់	350 នាក់
ភាគរយកុមារអាយុ៥-១២ខែមិនបានចាក់ថ្នាំបង្ការគ្រប់ចំនួន	6%	4%	6%

#### ៧.២.២ ចំនួនមរណភាពមាតាក្រោយពេលសម្រាលកូន(០-១ខែ)និងមរណភាពទារកអាយុពី០-១ខែ តាមបណ្តាក្រុងស្រុកក្នុងឆ្នាំ២០០៨

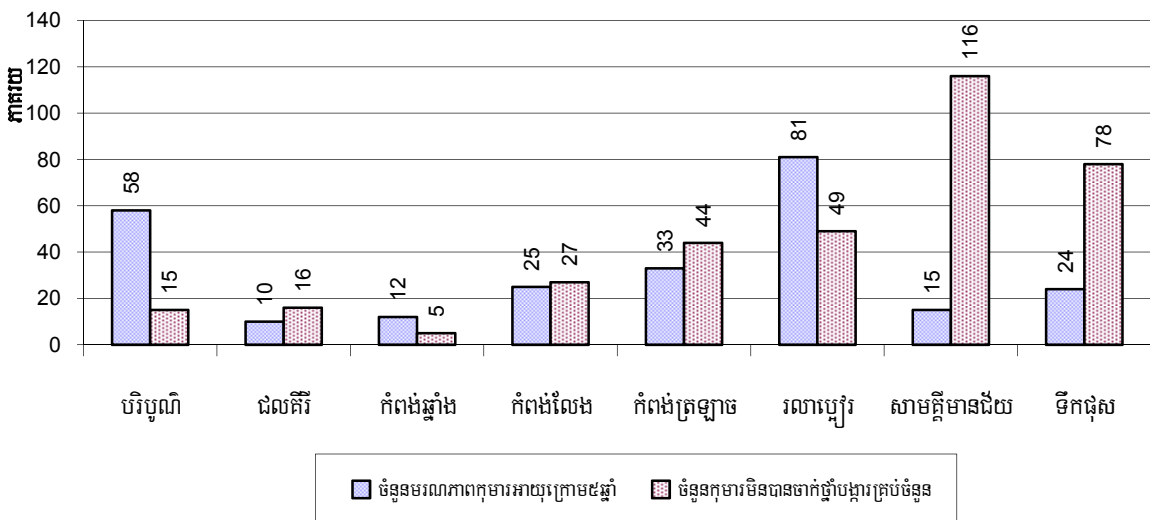


**៧.២.៣ ភាគរយស្ត្រីដែលសម្រាលកូនដោយអ្នកបុរាណនិងពេទ្យតាមបណ្តាក្រុងស្រុកក្នុងឆ្នាំ២០០៨**



*សម្គាល់:* គិតជាភាគរយនៃចំនួនសម្រាលកូនសរុប

**៧.២.៤ ភាគរយមរណភាពកុមារអាយុក្រោម៥ឆ្នាំនិងទារកអាយុពី៩-១២ខែមិនបានទទួលថ្នាំបង្ការគ្រប់ចំនួនតាមបណ្តាក្រុងស្រុកក្នុងឆ្នាំ២០០៨**



*សម្គាល់:* អត្រាមរណភាពគិតជាភាគរយនៃចំនួនកុមារអាយុក្រោម៥ឆ្នាំសរុប ។ កង្វះការទទួលបានថ្នាំបង្ការគ្រប់ចំនួនទារកអាយុពី៩ដល់១២ខែសរុប ។

**៧.៣ ទឹកស្អាតនិងអនាម័យ**

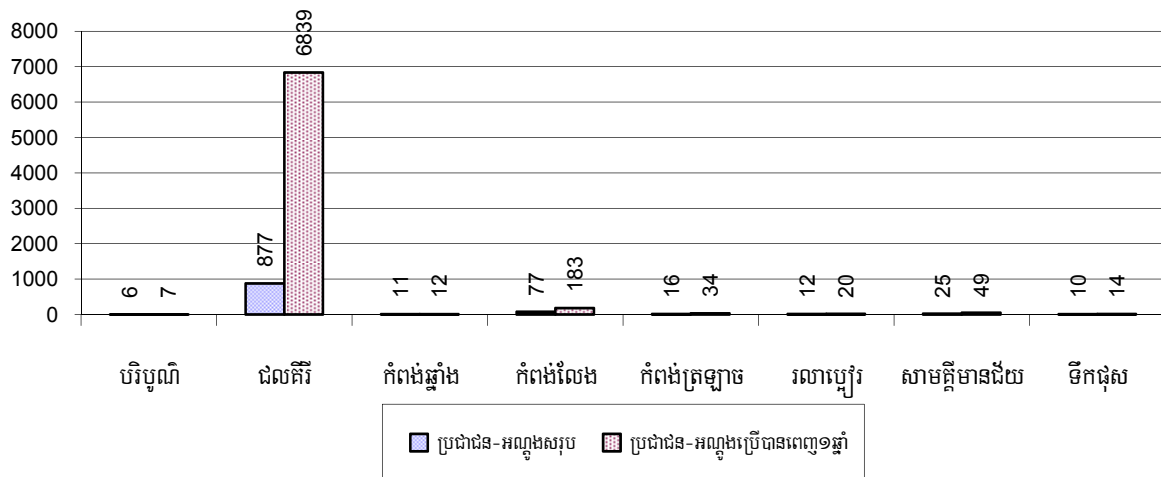
**៧.៣.១ ចំនួនប្រភេទអណ្តូងប្រើប្រាស់ឆ្នាំ២០០៦-២០០៨**

ប្រភេទអណ្តូង	ចំនួនអណ្តូងតាមឆ្នាំ		
	2006	2007	2008
សរុបចំនួនអណ្តូងស្នប់ប្រើប្រាស់ចំនួន	14,727	17,145	19,019
ចំនួនអណ្តូងស្នប់ប្រើប្រាស់ចំនួនប្រើបានពេញ១ឆ្នាំ	11,925	13,415	14,702
ចំនួនអណ្តូងស្នប់ប្រើប្រាស់ចំនួនមិនអាចប្រើបាននៅរដូវប្រាំង	2,802	3,730	4,317
ចំនួនអណ្តូងស្នប់ប្រើប្រាស់ចំនួនដែលត្រូវជួសជុល	2,425	2,813	2,775

ប្រភេទអណ្តូង	ចំនួនអណ្តូងតាមឆ្នាំ		
	2006	2007	2008
សរុបចំនួនអណ្តូង	14,031	14,937	16,287
ចំនួនអណ្តូងល្អប្រើប្រាស់បានពេញ១ឆ្នាំ	7,481	8,537	9,393
ចំនួនអណ្តូងល្អប្រើប្រាស់បាននៅរដូវប្រាំង	6,550	6,400	6,894
ចំនួនអណ្តូងល្អប្រើប្រាស់បាននៅរដូវវស្សា	3,193	3,160	3,417
សរុបអណ្តូងដៃមិនដាក់ល្អប្រើប្រាស់	2,945	2,370	2,760
ចំនួនអណ្តូងដៃមិនដាក់ល្អប្រើប្រាស់បានពេញ១ឆ្នាំ	1,153	872	1,351
ចំនួនអណ្តូងដៃមិនដាក់ល្អប្រើប្រាស់បាននៅរដូវប្រាំង	1,792	1,498	1,409

អណ្តូងល្អ: អណ្តូងដឹកដាក់ល្អប្រើប្រាស់បាន

### ៧.៣.២ ផលធៀបប្រជាជន-អណ្តូងតាមបណ្តាក្រុងស្រុកក្នុងឆ្នាំ២០០៨

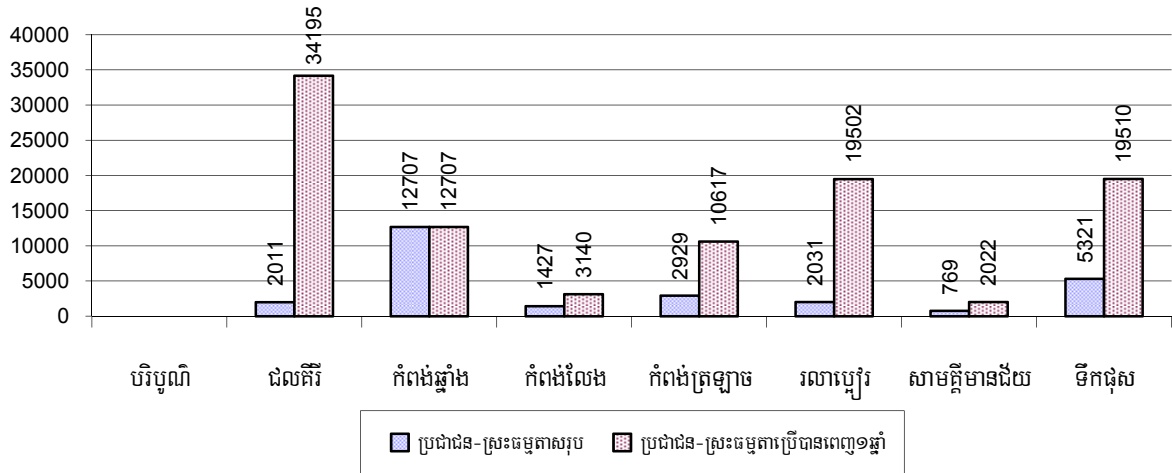


សម្គាល់: អណ្តូងប្រើពេញ១ឆ្នាំមិនរាប់បញ្ចូលអណ្តូងគ្មានសុវត្ថិភាព

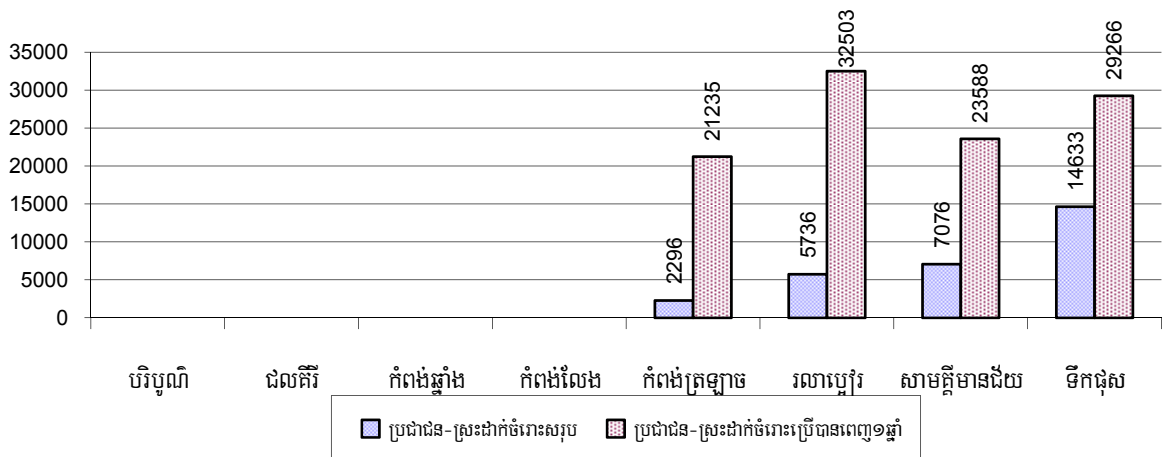
### ៧.៣.៣ ចំនួនស្រះទឹកប្រើប្រាស់ឆ្នាំ២០០៦-២០០៨

ប្រភេទស្រះទឹក	2006	2007	2008
សរុបចំនួនស្រះទឹកធម្មតា	273 ស្រះ	194 ស្រះ	233 ស្រះ
ចំនួនស្រះទឹកធម្មតាប្រើបានពេញ១ឆ្នាំ	55 ស្រះ	59 ស្រះ	70 ស្រះ
ចំនួនស្រះទឹកធម្មតាមិនអាចប្រើបាននៅរដូវប្រាំង	218 ស្រះ	135 ស្រះ	163 ស្រះ
ចំនួនស្រះទឹកធម្មតាដែលត្រូវស្តារបូជូសជុល	194 ស្រះ	185 ស្រះ	222 ស្រះ
សរុបចំនួនស្រះទឹកដាក់ចំរោះ	151 ស្រះ	67 ស្រះ	68 ស្រះ
ចំនួនស្រះទឹកដាក់ចំរោះប្រើបានពេញ១ឆ្នាំ	31 ស្រះ	20 ស្រះ	12 ស្រះ
ចំនួនស្រះទឹកដាក់ចំរោះមិនអាចប្រើបាននៅរដូវប្រាំង	120 ស្រះ	47 ស្រះ	56 ស្រះ
ចំនួនស្រះទឹកដាក់ចំរោះដែលត្រូវស្តារបូជូសជុល	111 ស្រះ	44 ស្រះ	63 ស្រះ

**៧.៣.៤ ផលធៀបប្រជាជន-ស្រះធម្មតាតាមបណ្តាក្រុងស្រុកក្នុងឆ្នាំ២០០៨**



**៧.៣.៥ ប្រជាជន-ស្រះដាក់ចំរោះតាមបណ្តាក្រុងស្រុកក្នុងឆ្នាំ២០០៨**

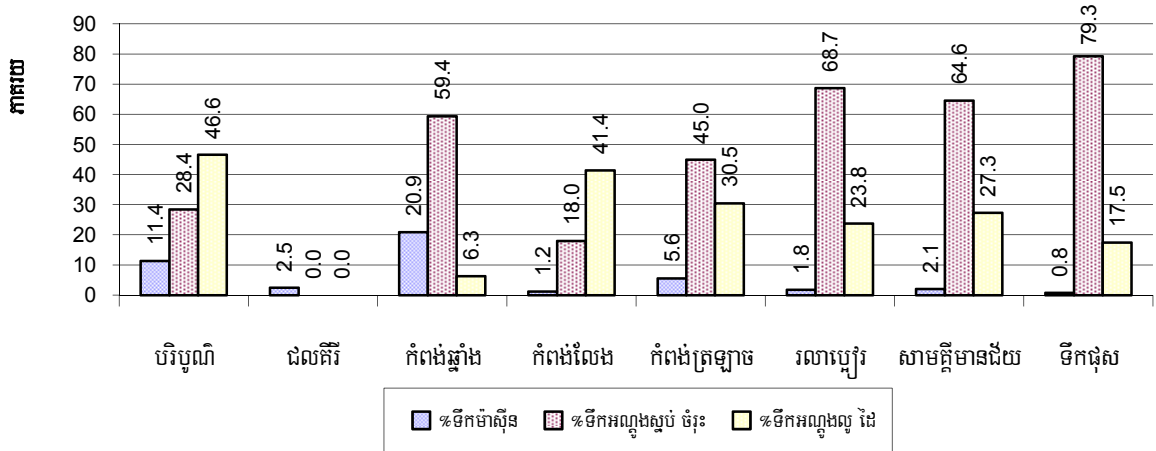


**៧.៣.៦ ប្រភពទឹកដែលប្រជាជនប្រើប្រាស់ឆ្នាំ២០០៦-២០០៨**

គ្រួសារប្រើប្រាស់ទឹកពី	2006	2007	2008	
	%	%	%	ចំនួន
ប្រភពដែលបានឆ្លងកាត់ប្រព័ន្ធធើទឹកឱ្យស្អាត	3%	4%	5%	4,892គ្រួសារ
ប្រភពទឹកអណ្តូងស្អប់អណ្តូងចម្រុះ	47%	46%	51%	50,795គ្រួសារ
ប្រភពទឹកអណ្តូងលូអណ្តូងជីកដៃ	31%	31%	26%	26,306គ្រួសារ
ប្រភពទឹកស្រះ	2%	2%	2%	1,742គ្រួសារ
អាងស្តុកទឹកភ្លៀង( ប្រចាំគ្រួសារ)	1%	1%	1%	629គ្រួសារ
ប្រភពទឹកទន្លេស្ទឹងបឹងត្រពាំងអាងទឹក	16%	16%	16%	16,047គ្រួសារ

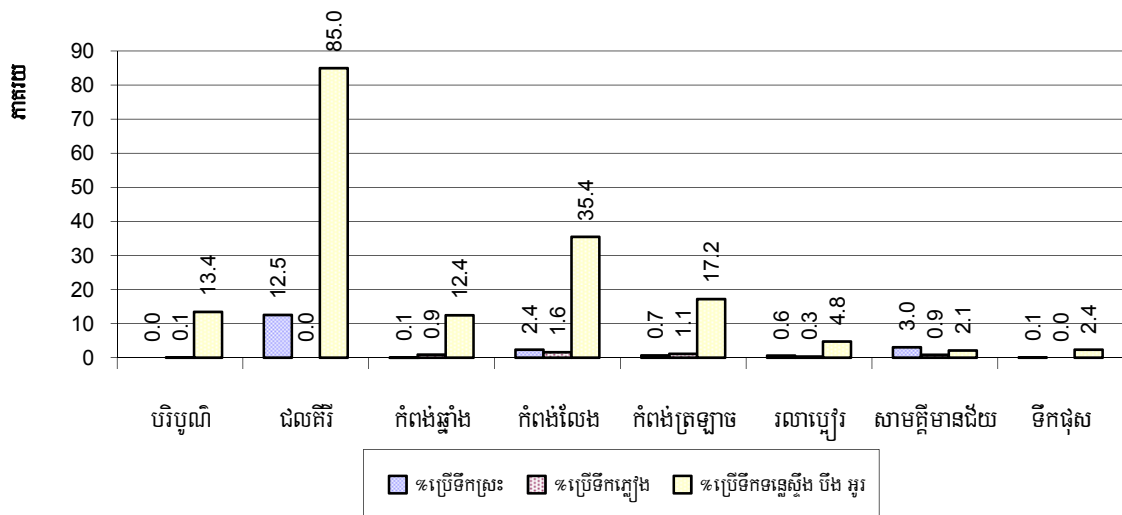
**សម្គាល់:** គណនាគិតភាគរយនៃចំនួនគ្រួសារសរុប ។

**៧.៣.៧ គ្រួសារប្រើប្រាស់ប្រភពទឹកផ្សេងៗតាមបណ្តាក្រុងស្រុកក្នុងឆ្នាំ២០០៨**



សម្គាល់: គណនាគិតជាភាគរយនៃចំនួនគ្រួសារសរុបក្នុងក្រុងស្រុកនីមួយៗ ។

**៧.៣.៨ គ្រួសារប្រើប្រាស់ទឹកស្រះ ទឹកភ្លៀង និងទឹកពិប្រភពទន្លេត្រពាំងស្ទឹងបឹងតាមស្រុក ឆ្នាំ២០០៨**



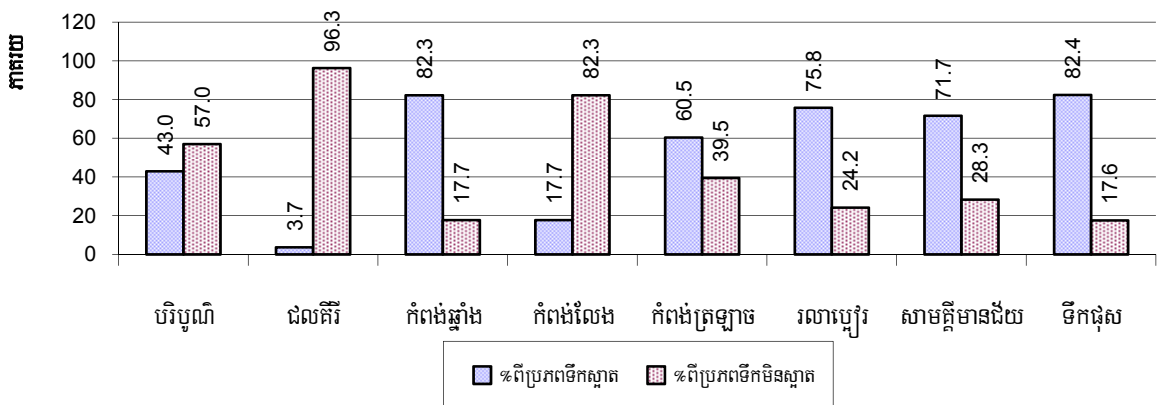
សម្គាល់: គណនាគិតជាភាគរយនៃចំនួនគ្រួសារសរុបក្នុងក្រុងស្រុកនីមួយៗ ។

**៧.៣.៩ ប្រភពទឹកទទួលបាននៅរដូវប្រាំងឆ្នាំ២០០៦-២០០៨**

ភាគរយគ្រួសារដែលនិយមប្រើប្រាស់ទឹកសម្រាប់	2006	2007	2008	
	%	%	%	ចំនួន
ទទួលបាននៅរដូវប្រាំងពីប្រភពទឹកស្អាត	51%	53%	60%	60,003 គ្រួសារ
ទទួលបាននៅរដូវប្រាំងពីប្រភពទឹកមិនស្អាត	49%	47%	40%	40,408 គ្រួសារ

សម្គាល់: គណនាគិតជាភាគរយនៃចំនួនគ្រួសារសរុប

### ៧.៣.១០ ភាគរយគ្រួសារប្រើប្រាស់ប្រភពទឹកស្អាតនិងមិនស្អាតនៅរដូវប្រាំងតាមស្រុក ឆ្នាំ២០០៨



សម្គាល់: គិតជាភាគរយនៃចំនួនគ្រួសារសរុបក្នុងក្រុងស្រុកនីមួយៗ ។

### ៧.៣.១១ អនាម័យនៃការទទួលបានទឹកតាមគ្រួសារឆ្នាំ២០០៦-២០០៨

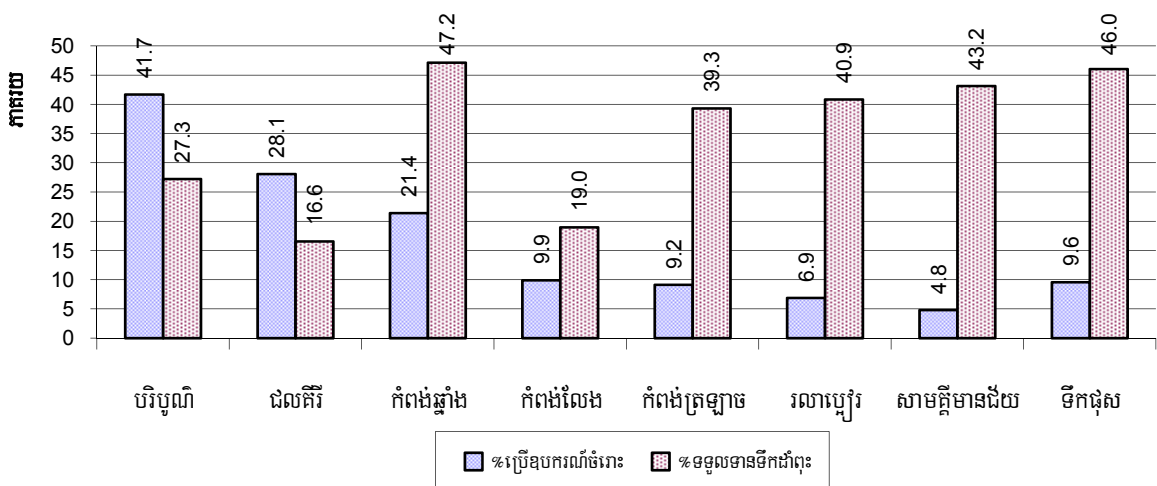
តារាងនេះបង្ហាញពីវិធីផ្សេងគ្នានៃការទទួលបានទឹកស្អាតតាមគ្រួសារនីមួយៗ

ចំនួនគ្រួសារដែល:	2006	2007	2008	
	%	%	%	ចំនួន
និយមប្រើប្រាស់ឧបករណ៍ចំណេះទឹកសំរាប់ទទួលបាន	6%	9%	14%	14,121 គ្រួសារ
មានទំលាប់ទទួលបានទឹកដាំទឹកពុះ	34%	36%	37%	36,917 គ្រួសារ

សម្គាល់: គិតជាភាគរយនៃចំនួនគ្រួសារសរុប ។

### ៧.៣.១២ ភាគរយគ្រួសារប្រើប្រាស់ឧបករណ៍ចំណេះទឹកចំនាច់ដាំទឹកសម្រាប់បរិភោគតាមស្រុក ឆ្នាំ២០០៨

ក្រហូចនេះបង្ហាញពីវិធីផ្សេងគ្នាដែលគ្រួសារនីមួយៗទទួលបានទឹកស្អាត



សម្គាល់: គិតជាភាគរយនៃចំនួនគ្រួសារសរុបក្នុងក្រុងស្រុកនីមួយៗ ។

**៧.៣.១៣ គ្រួសារមានលទ្ធភាពទទួលបានទឹកប្រើប្រាស់ឆ្នាំ២០០៦-២០០៨**

លទ្ធភាពទទួលបានទឹកប្រើប្រាស់:	2006	2007	2008	
	%	%	%	ចំនួន
ជិតជាង១៥០ម៉ែត្រពីផ្ទះ:	61%	46%	52%	52,043 គ្រួសារ
ឆ្ងាយជាង១៥០ម៉ែត្រពីផ្ទះ:	16%	20%	13%	12,687 គ្រួសារ

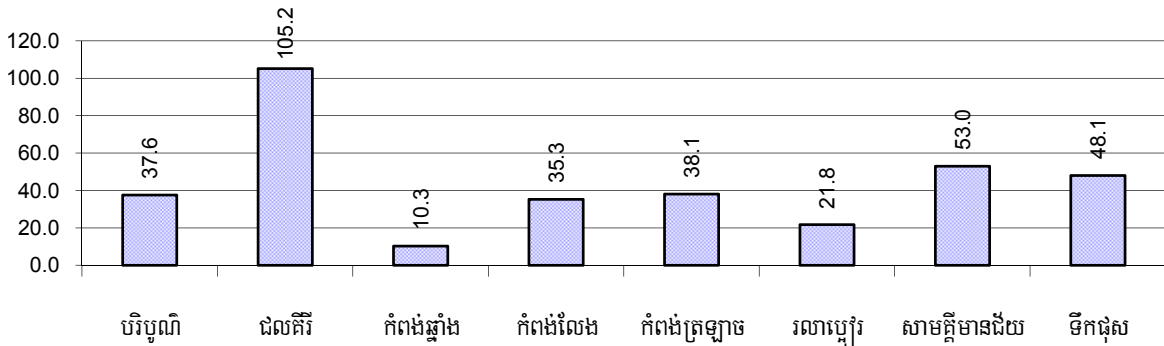
*សម្គាល់: គិតជាភាគរយនៃចំនួនគ្រួសារសរុប*

**៧.៣.១៤ ផលធៀបប្រជាជនប្រើប្រាស់បង្គន់ឆ្នាំ២០០៦-២០០៨**

បរិយាយ	2006	2007	2008	
	សមាមាត្រ	សមាមាត្រ	សមាមាត្រ	ចំនួន
ផលធៀបប្រជាជន-បង្គន់	42.7	36.4	30.2	16,076.0

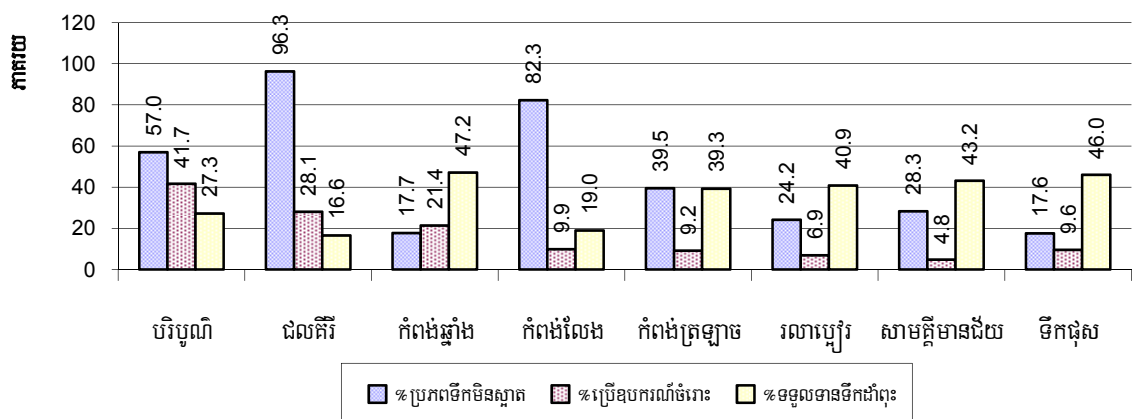
*សម្គាល់: សមាមាត្រជាផលធៀបរវាងចំនួនប្រជាជនសរុបនិងចំនួនបង្គន់សរុប ។*

**៧.៣.១៥ ផលធៀបប្រជាជនប្រើប្រាស់បង្គន់តាមបណ្តាក្រុងស្រុកក្នុងឆ្នាំ២០០៨**



*សម្គាល់: គិតផលធៀបការបែងចែកចំនួននៃផ្ទះមានបង្គន់តាមចំនួនប្រជាជនសរុបក្នុងស្រុកមួយ ។*

**៧.៣.១៦ ភាគរយគ្រួសារបរិភោគទឹកដាំពុះទឹកព្រោះឬទឹកមិនស្អាតតាមបណ្តាក្រុងស្រុកក្នុងឆ្នាំ២០០៨**



*សម្គាល់: គិតជាភាគរយនៃចំនួនគ្រួសារសរុបក្នុងស្រុកនីមួយៗ ។*

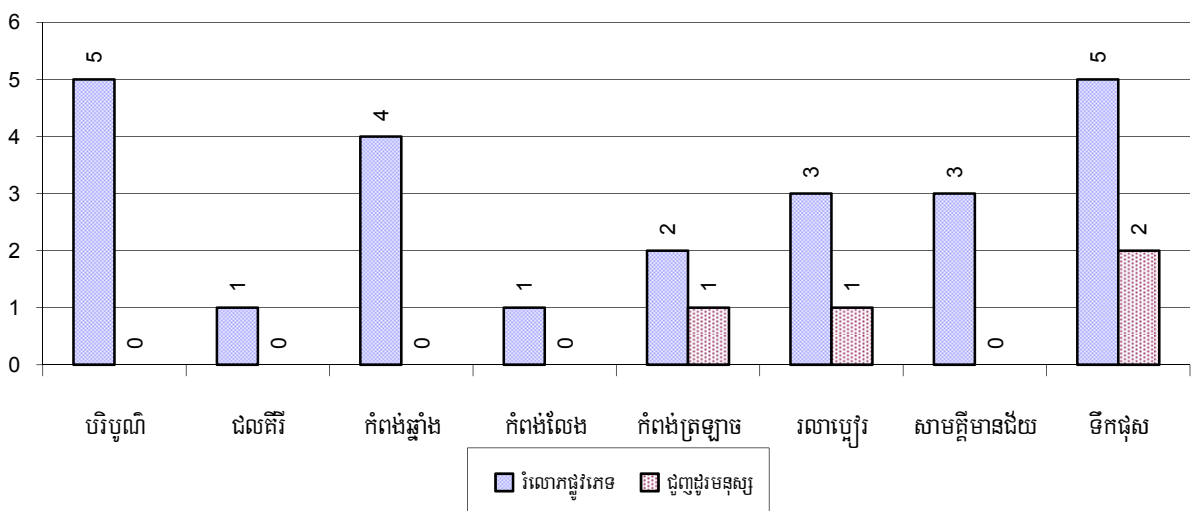


**៣.៤ ក្រុមជនងាយរងគ្រោះ**

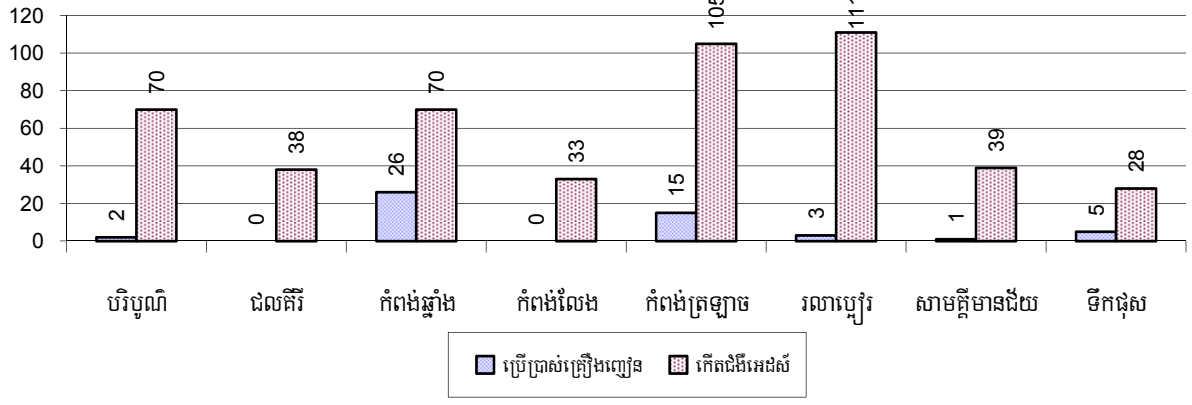
**៧.៤.១ ក្រុមជនងាយរងគ្រោះដែលត្រូវទទួលបានការពារពិសេសឆ្នាំ២០០៦-២០០៨**

ប្រភេទជនងាយរងគ្រោះ	2006	2007	2008
ចំនួនជនរងគ្រោះដោយសារការរំលោភផ្លូវភេទ	40នាក់	32នាក់	24នាក់
ចំនួនជនរងគ្រោះដោយសារជួញដូរមនុស្ស	5នាក់	4នាក់	4នាក់
ចំនួនគ្រួសារដែលមានសមាជិកប្រើប្រាស់គ្រឿងញៀន	35គ្រួសារ	66គ្រួសារ	52គ្រួសារ
ចំនួនគ្រួសារដែលមានសមាជិកកើតជំងឺអេដស៍	397គ្រួសារ	436គ្រួសារ	494គ្រួសារ
ចំនួនកុមារកំព្រាអាយុក្រោម១៨ឆ្នាំដោយសារអេដស៍	798នាក់	716នាក់	754នាក់
ចំនួនកុមារកំព្រាអាយុក្រោម១៨ឆ្នាំ(ទូទៅគ្រប់ករណី)	2,566នាក់	6,387នាក់	4,251នាក់
ចំនួនមនុស្សចាស់ជរាគ្មានទីពឹង	1,289នាក់	1,022នាក់	1,007នាក់
ចំនួនជនពិការអាចរកចំណូលបាន	862នាក់	913នាក់	789នាក់
ចំនួនជនពិការមិនអាចរកចំណូលបាន	533នាក់	778នាក់	726នាក់
ចំនួនជនពិការអាយុក្រោម១៨ឆ្នាំ	444នាក់	338នាក់	340នាក់
ចំនួនគ្រួសារដែលរងគ្រោះដោយគ្រោះធម្មជាតិ	8,435គ្រួសារ	3,226គ្រួសារ	3,891គ្រួសារ
ចំនួនជនរងគ្រោះដោយសារគ្រាប់មីននិងយុទ្ធករណ៍មិនទាន់ផ្ទុះ	302នាក់	88នាក់	27នាក់

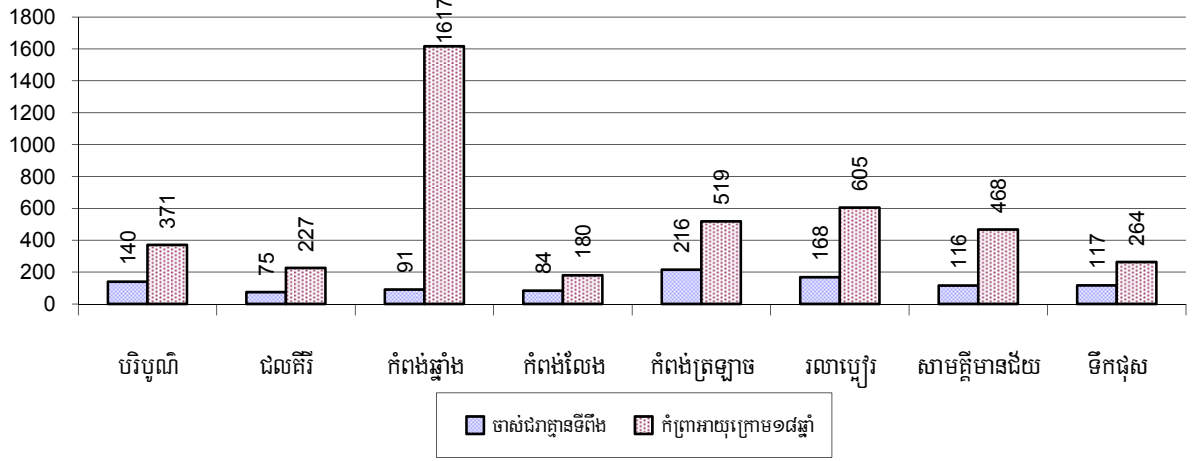
**៧.៤.២ ចំនួនជនរងគ្រោះដោយការរំលោភផ្លូវភេទនិងការជួញដូរមនុស្សដែលបានចុះបញ្ជីតាមស្រុកក្នុងឆ្នាំ២០០៨**



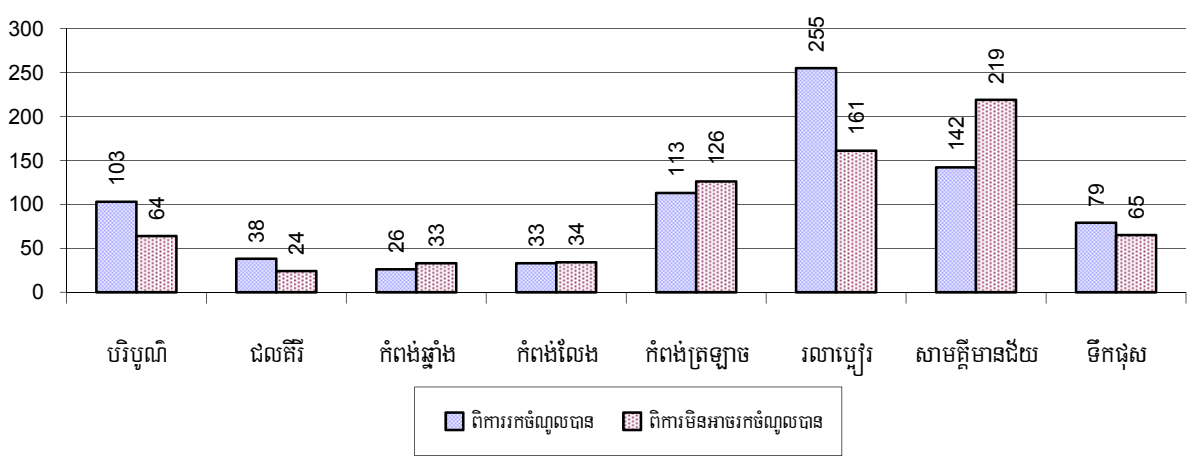
**៧.៤.៣ ចំនួនគ្រួសារដែលមានសមាជិកប្រើប្រាស់គ្រឿងញៀននិងកើតជំងឺអេដស៍ដែលបានចុះបញ្ជីតាមស្រុកក្នុងឆ្នាំ២០០៨**



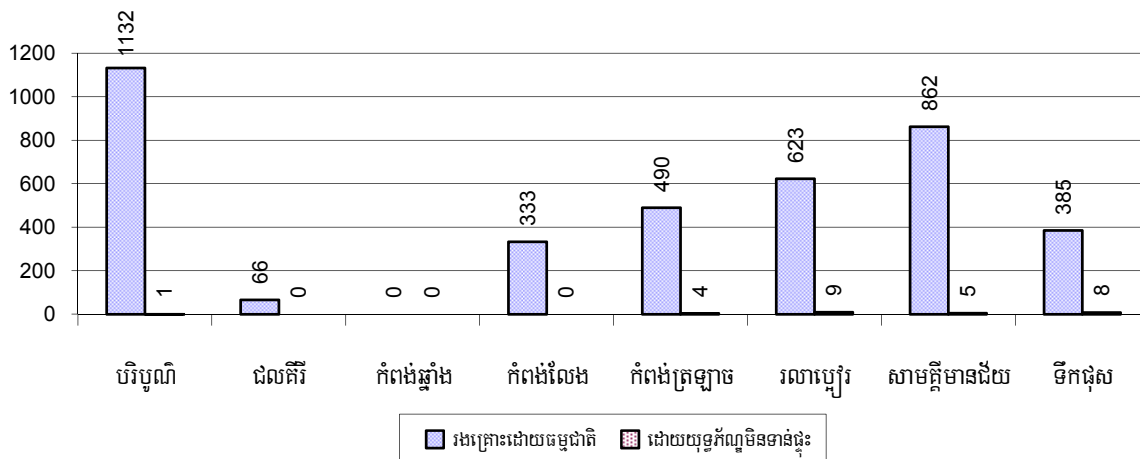
**៧.៤.៤ ចំនួនចាស់ជរាគ្មានទីពឹងនិងកុមារកំព្រា/អនាថាអាយុក្រោម១៨ឆ្នាំតាមបណ្តាស្រុកក្នុងឆ្នាំ២០០៨**



**៧.៤.៥ ចំនួនជនពិការភាវកម្មចំណូលបាននិងជនពិការមិនភាវកម្មចំណូលបានតាមស្រុកក្នុងឆ្នាំ២០០៨**



**៧.៤.៦ ចំនួនគ្រួសារដែលរងគ្រោះដោយគ្រោះធម្មជាតិគ្រាប់មីននិងយុទ្ធភ័ណ្ណមិនទាន់ផ្ទុះតាមស្រុក ក្នុងឆ្នាំ២០០៨**



**៧.៥ អន្តោប្រវេសន៍**

**៧.៥.១ ស្ថិតិប្រជាជនផ្លាស់ប្តូរទីលំនៅឆ្នាំ២០០៦-២០០៨**

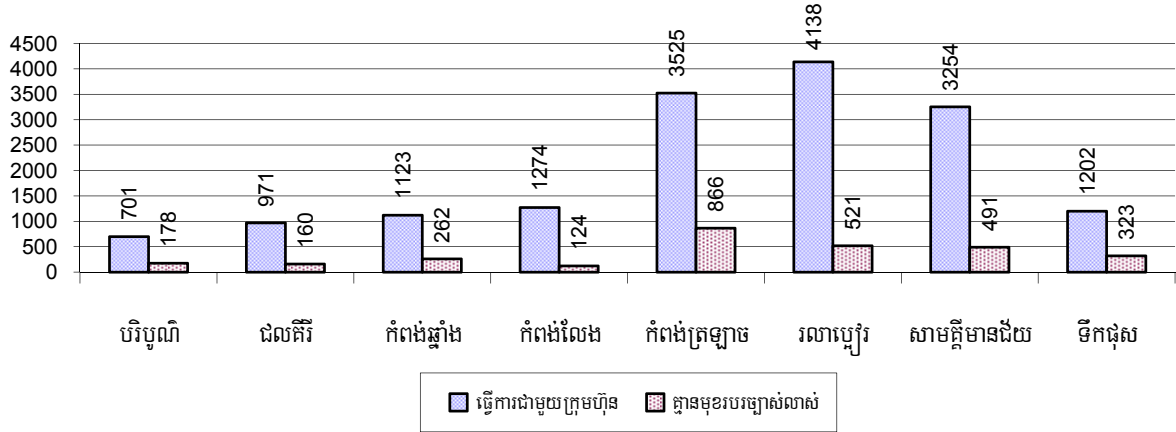
បរិយាយ	2006	2007	2008
ចំនួនគ្រួសារផ្លាស់លំនៅស្ថានចូល	849 គ្រួសារ	1,208 គ្រួសារ	895 គ្រួសារ
ចំនួនមនុស្សសរុប	3,479 នាក់	5,670 នាក់	3,355 នាក់
ចំនួនមនុស្សស្រី	1,741 នាក់	2,907 នាក់	1,756 នាក់
ចំនួនគ្រួសារផ្លាស់លំនៅស្ថានចេញ	727 គ្រួសារ	600 គ្រួសារ	737 គ្រួសារ
ចំនួនមនុស្សសរុប	3,012 នាក់	2,416 នាក់	3,013 នាក់
ចំនួនមនុស្សស្រី	1,609 នាក់	1,254 នាក់	1,535 នាក់
ចំនួនគ្រួសារចូលមកស្នាក់នៅបណ្តោះអាសន្ន	730 គ្រួសារ	506 គ្រួសារ	616 គ្រួសារ
ចំនួនមនុស្សសរុប	2,852 នាក់	1,867 នាក់	1,979 នាក់
ចំនួនមនុស្សស្រី	1,560 នាក់	988 នាក់	1,025 នាក់

**៧.៥.២ ការធ្វើចំណាកស្រុកស្វែងរកការងារធ្វើ**

បរិយាយ	2006	2007	2008
ចំនួនប្រជាជនផ្លាស់ទីទៅរកការងារធ្វើជាមួយក្រុមហ៊ុនរោងចក្រ	6%	7%	7%
ចំនួនប្រជាជនផ្លាស់ទីទៅរកការងារធ្វើប៉ុន្តែមានការងារមិនពិតប្រាកដ	2%	1%	1%

សំគាល់: គិតជាភាគរយនៃចំនួនប្រជាជនសរុបអាយុ១៨-៦០ឆ្នាំ ។

**៧.៥.៣ ចំនួនមនុស្សទៅរកស៊ីក្រៅស្រុកជាមួយក្រុមហ៊ុន/រោងចក្រមុនរបរច្បាស់លាស់ក្នុងឆ្នាំ២០០៨**

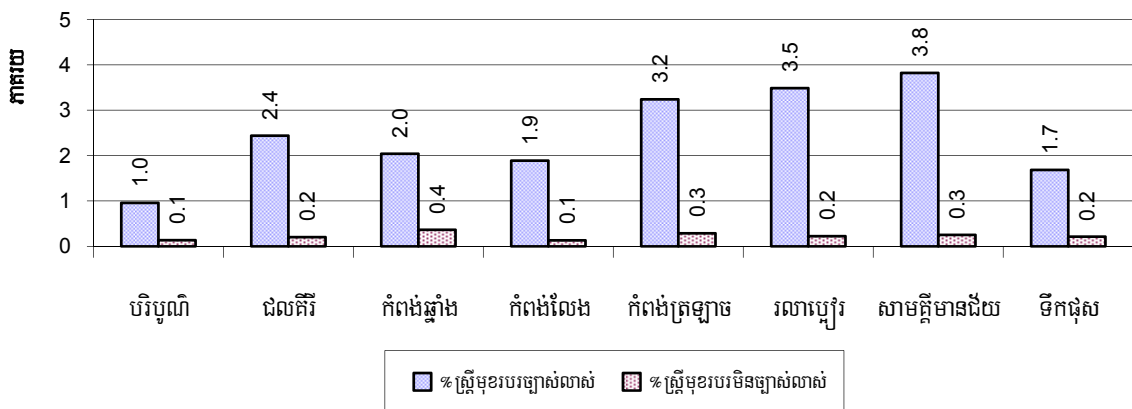


**៧.៥.៤ ស្ត្រីផ្លាស់ទីលំនៅឆ្នាំ២០០៦-២០០៨**

បរិយាយ	2006	2007	2008	
	%	%	%	ចំនួន
ចំនួនអ្នកផ្លាស់ទីលំនៅសរុប	3.7%	3.9%	3.9%	19,113នាក់
ចំនួនអ្នកផ្លាស់ទីលំនៅជាស្ត្រី	2.8%	2.9%	2.9%	13,985នាក់
ចំនួនអ្នកផ្លាស់ទីលំនៅសរុបដែលចេញទៅធ្វើការជាមួយក្រុមហ៊ុន/រោងចក្រ(ការងារពិតប្រាកដ)	3.0%	3.2%	3.3%	16,188នាក់
ចំនួនអ្នកផ្លាស់ទីលំនៅជាស្ត្រីមានការងារពិតប្រាកដ	2.5%	2.6%	2.6%	12,872នាក់
ចំនួនអ្នកផ្លាស់ទីលំនៅសរុបមានការងារមិនពិតប្រាកដ	0.7%	0.7%	0.6%	2,925នាក់
ចំនួនអ្នកផ្លាស់ទីលំនៅជាស្ត្រីមានការងារមិនពិតប្រាកដ	0.3%	0.2%	0.2%	1,113នាក់

សំគាល់: គិតជាភាគរយនៃចំនួនប្រជាជនសរុប

**៧.៥.៥ ភាគរយអ្នកផ្លាស់ទីលំនៅជាស្ត្រីមានមុនរបរច្បាស់លាស់និងមិនច្បាស់លាស់តាមស្រុកឆ្នាំ២០០៨**



សំគាល់: គិតជាភាគរយនៃចំនួនប្រជាជនសរុបនៃស្រុក

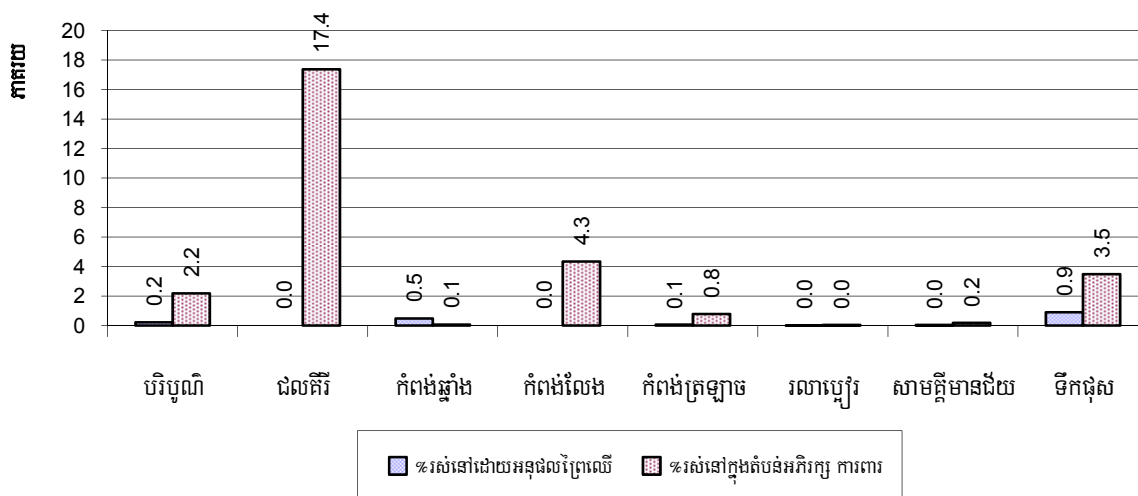
## ៨. បរិស្ថាននិងធនធានធម្មជាតិ

### ៨.១ គ្រួសារពាក់ព័ន្ធជាមួយបញ្ហាធនធានធម្មជាតិនិងបរិស្ថានឆ្នាំ២០០៦-២០០៨

បរិយាយ	2006	2007	2008	
	%	%	%	ចំនួន
គ្រួសាររស់នៅដោយសារអនុផលព្រៃឈើ	0%	0%	0%	191 គ្រួសារ
គ្រួសាររស់នៅក្នុងតំបន់អភិរក្ស/ការពារ	3%	2%	2%	2,414 គ្រួសារ
គ្រួសារដែលមានសេវាប្រមូលសំរាម	1%	0%	0%	390 គ្រួសារ
គ្រួសារដែលទទួលបានការបំពុលបរិស្ថាន	3%	3%	3%	2,699 គ្រួសារ
គ្រួសារដាំដុះដែលប្រើជីគីមី	60%	61%	59%	59,139 គ្រួសារ
គ្រួសារដាំដុះដែលប្រើថ្នាំគីមីសម្លាប់សត្វល្អិត	24%	25%	23%	23,151 គ្រួសារ

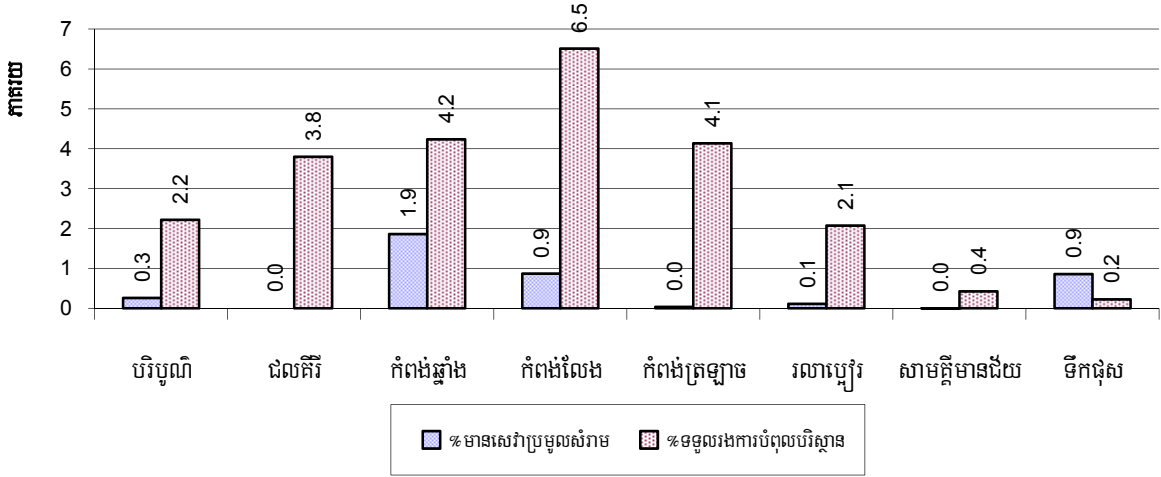
សម្គាល់: គណនាគិតជាភាគរយនៃចំនួនគ្រួសារសរុប

### ៨.២ ភាគរយគ្រួសារដែលជាប់ពាក់ព័ន្ធនឹងបញ្ហាធនធានធម្មជាតិតាមបណ្តាក្រុងស្រុក ក្នុងឆ្នាំ២០០៨



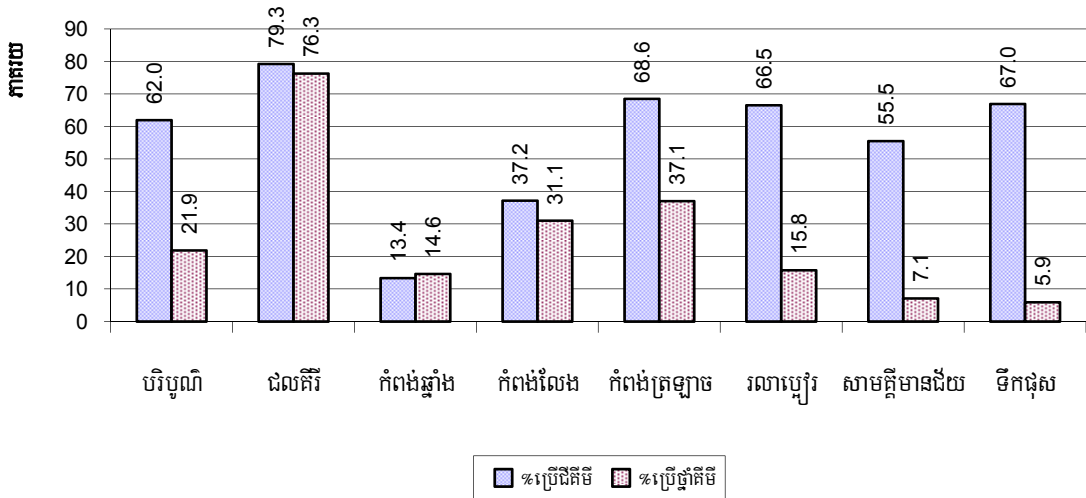
សម្គាល់: គណនាគិតជាភាគរយនៃចំនួនគ្រួសារសរុបក្នុងក្រុងស្រុក

### ៨.៣ ភាគរយគ្រួសារដែលប្រមូលសំរាមនិងប៉ះពាល់ដោយការបំពុលបរិស្ថានតាមក្រុងស្រុក ក្នុងឆ្នាំ២០០៨



**សម្គាល់:** ការប្រមូលសំរាមគិតជាភាគរយនៃចំនួនផ្ទះសំបុកក្នុងក្រុងស្រុកនីមួយៗ និងប៉ះពាល់ដោយការបំពុលបរិស្ថានគិតជាភាគរយនៃចំនួនគ្រួសារសំបុកក្នុងក្រុងស្រុកនីមួយៗ ។

### ៨.៤ ភាគរយគ្រួសារប្រើជីតិមីនិងប្រើថ្នាំតិមីសម្រាប់សត្វល្អិតតាមស្រុកក្នុងឆ្នាំ២០០៨



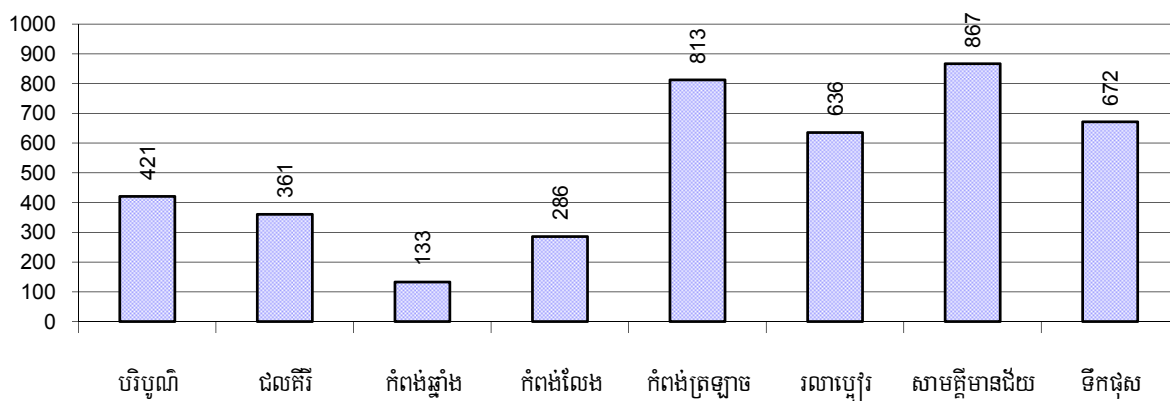
**សម្គាល់:** គិតជាភាគរយនៃចំនួនគ្រួសារសំបុកក្នុងក្រុងស្រុកនីមួយៗ

## ៩. រដ្ឋបាលនិងសន្តិសុខសណ្តាប់ធ្នាប់

### ៩.១ ការចុះសំបុត្រកំណើតឆ្នាំ២០០៦-២០០៨

បរិយាយ	2006	2007	2008
ចំនួនទារកដែលត្រូវទៅចុះសំបុត្រកំណើតក្នុងឆ្នាំ	7,700នាក់	8,568នាក់	8,093នាក់
ចំនួនទារកដែលមិនបានចុះសំបុត្រកំណើតក្នុងឆ្នាំ	2,968នាក់	4,203នាក់	4,189នាក់
ភាគរយទារកដែលមិនបានចុះសំបុត្រកំណើតក្នុងឆ្នាំ	39%	49%	52%

### ៩.២ ចំនួនទារកមិនទាន់បានចុះសំបុត្រកំណើតតាមស្រុកក្នុងឆ្នាំ២០០៨

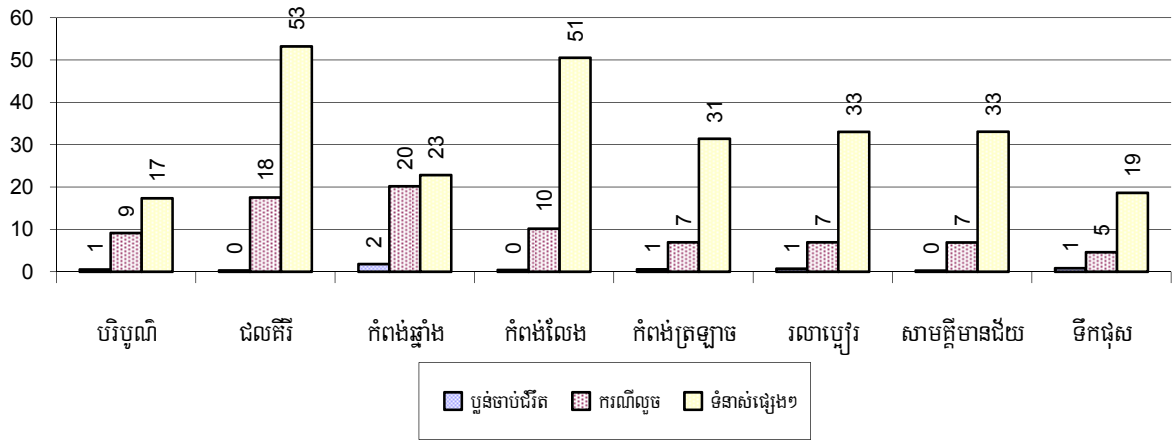


### ៩.៣ ចំនួនករណីអសន្តិសុខដែលបានកត់ត្រាឆ្នាំ២០០៦-២០០៨

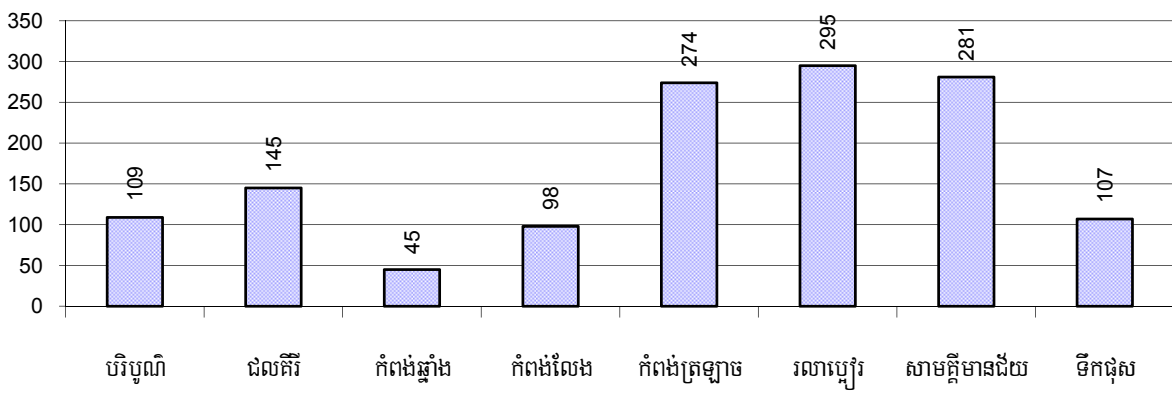
បរិយាយ	2006	2007	2008
ចំនួនករណីឃាតកម្ម-ប្តូរ-ចាប់ជីវិត	27ករណី	47ករណី	32ករណី
ចំនួនករណីលួច	736ករណី	577ករណី	438ករណី
ចំនួនករណីទំនាស់ជីវិត	1,234ករណី	1,461ករណី	1,354ករណី
ចំនួនករណីទំនាស់ផ្សេងៗ	1,602ករណី	1,771ករណី	1,534ករណី

សំគាល់: ទាំងនេះអ្នកបញ្ជាក់តែករណីអសន្តិសុខដែលបានកត់ត្រាតែប៉ុណ្ណោះ ។

**៩.៤ ករណីឧក្រិដ្ឋកម្មដែលបានកត់ត្រាក្នុង១០០០នាក់តាមបណ្តាក្រុងស្រុកក្នុងឆ្នាំ២០០៨**



**៩.៥ ចំនួនករណីទំនាស់ដីធ្លីដែលបានកត់ត្រាតាមបណ្តាក្រុងស្រុកក្នុងឆ្នាំ២០០៨**



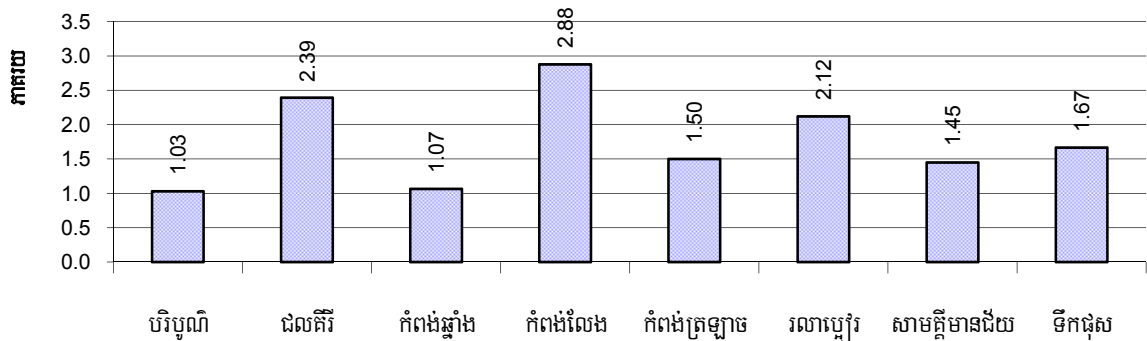


## ១០. យេនឌ័រ

### ១០.១ អំពើហិង្សាក្នុងគ្រួសារដែលបានកត់ត្រាឆ្នាំ២០០៦-២០០៨

បរិយាយ		2006	2007	2008
ចំនួនគ្រួសារដែលមានអំពើហិង្សាក្នុងគ្រួសារ		1,687គ្រួសារ	1,815គ្រួសារ	1,755គ្រួសារ
ភាគរយគ្រួសារដែលមានអំពើហិង្សាក្នុងគ្រួសារ		2%	2%	2%
ចំនួនករណី(ដង) អំពើហិង្សាក្នុងគ្រួសារដែលមេភូមិរាយការណ៍		1,038ករណី	1,455ករណី	1,311ករណី
ក្នុងនោះ	អំពើហិង្សាផ្លូវកាយ	404ករណី	657ករណី	572ករណី
	អំពើហិង្សាផ្លូវភេទ	34ករណី	47ករណី	38ករណី
	អំពើហិង្សាផ្លូវចិត្ត	334ករណី	405ករណី	460ករណី
	អំពើហិង្សាផ្នែកជីវភាពសេដ្ឋកិច្ច	266ករណី	346ករណី	241ករណី
សរុបចំនួនសេចក្តីសម្រេចដ្ឋបាលផ្នែកអំពើហិង្សាក្នុងគ្រួសារ		839ករណី	1,278ករណី	1,026ករណី
ភាគរយសេចក្តីសម្រេចដ្ឋបាលផ្នែកអំពើហិង្សាក្នុងគ្រួសារ		81%	88%	78%

### ១០.២ ភាគរយគ្រួសារមានអំពើហិង្សាក្នុងគ្រួសារដែលបានកត់ត្រាតាមស្រុកឆ្នាំ២០០៨



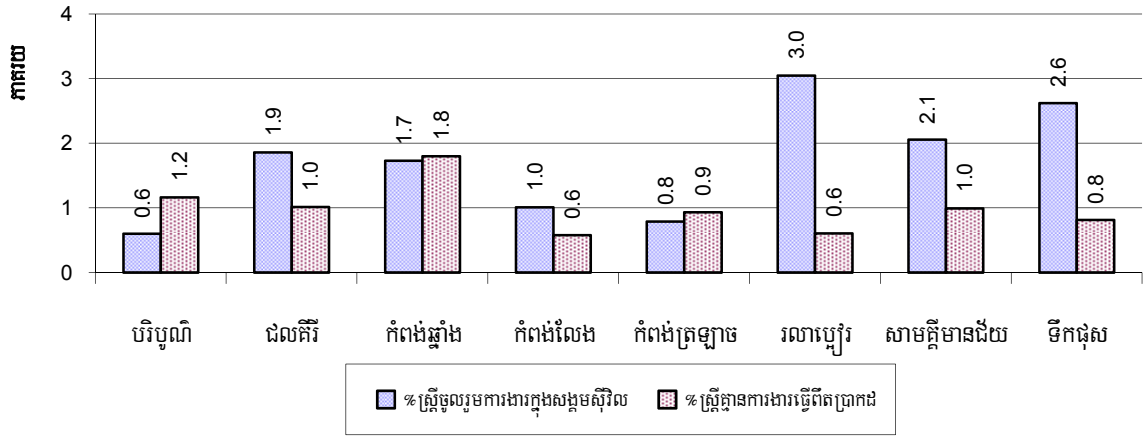
សម្គាល់: គិតជាភាគរយនៃចំនួនគ្រួសារសរុបក្នុងក្រុងស្រុកនីមួយៗ

### ១០.៣ ការចូលរួមរបស់ស្ត្រីឆ្នាំ២០០៦-២០០៨

បរិយាយ	2006 %	2007 %	2008	
			%	ចំនួន
ភាគរយប្រជាជនចូលរួមក្នុងការងារសង្គមស៊ីវិល	4%	3%	4%	17,186នាក់
ភាគរយស្ត្រីចូលរួមក្នុងការងារសង្គមស៊ីវិល	2%	2%	2%	8,734នាក់
ភាគរយមនុស្សអាយុ១៨-៦០ដែលគ្មានការងារធ្វើពិតប្រាកដនិងទៀងទាត់	6%	6%	2%	4,261នាក់
ភាគរយមនុស្សស្រីអាយុ១៨-៦០ដែលគ្មានការងារធ្វើពិតប្រាកដនិងទៀងទាត់	3%	3%	1%	2,220នាក់

សម្គាល់: ការចូលរួមអាចមាន អង្គការក្រៅរដ្ឋាភិបាល អង្គការសហគមន៍ ក្រុមគណនេស សហគ្រួសារ គណបក្ស និងអង្គការសង្គម ស៊ីវិល ផ្សេងៗទៀត ។ ផ្នែកទី១គណនេសភាគរយនៃចំនួនប្រជាជនសរុបនិងផ្នែកទី២គណនេសភាគរយនៃចំនួនប្រជាជនសរុបអាយុ ពី១៨-៦០ឆ្នាំ ។

**១០.៤ ភាគរយស្ត្រីចូលរួមក្នុងការងារសង្គមស៊ីវិលនិងស្ត្រីអាយុ១៨-៦០ឆ្នាំគ្មានការងារ ច្បាស់លាស់ តាមបណ្តាក្រុងស្រុកក្នុងឆ្នាំ២០០៨**



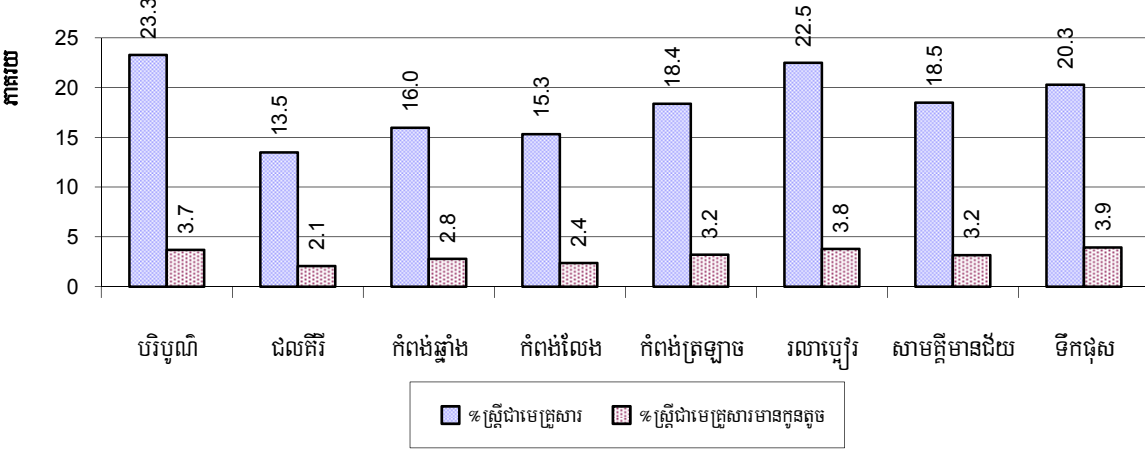
សម្គាល់: ភាគរយស្ត្រីចូលរួមក្នុងសង្គមស៊ីវិលគណនាជាភាគរយនៃចំនួនប្រជាជនសរុបក្នុងស្រុក ។ ភាគរយនៃស្ត្រីអាយុ១៨-៦០ឆ្នាំដែលមានការងារមិនពិតប្រាកដគណនាជាភាគរយនៃចំនួនប្រជាជនសរុបអាយុ១៨-៦០ឆ្នាំក្នុងស្រុក ។

**១០.៥ ស្ត្រីជាមេគ្រួសារឆ្នាំ២០០៦-២០០៨**

ប្រភេទគ្រួសារដែលមាន:	2006	2007	2008	
	%	%	%	ចំនួន
ស្ត្រីជាមេគ្រួសារ	20%	20%	19%	19,352 គ្រួសារ
ស្ត្រីជាមេគ្រួសារមានកូនតូចអាយុតិចជាង៥ឆ្នាំ	3%	3%	3%	3,301 គ្រួសារ

សម្គាល់: គិតជាភាគរយនៃចំនួនគ្រួសារសរុប ។

**១០.៦ ភាគរយគ្រួសារដែលស្ត្រីជាមេគ្រួសារនិងមានកូនតូចអាយុតិចជាង៥ឆ្នាំតាមក្រុងស្រុក ក្នុងឆ្នាំ២០០៨**



សម្គាល់: គិតជាភាគរយនៃចំនួនគ្រួសារសរុបក្នុងក្រុងស្រុកនីមួយៗ ។

## ១១. ស្ថិតិជនជាតិដើមភាគតិចនៅក្នុងខេត្ត

### ១១.១ ស្ថិតិជនជាតិដើមភាគតិចនៅក្នុងក្រុងស្រុកឆ្នាំ២០០៦-២០០៨

ជនជាតិដើមភាគតិច	2006		2007		2008	
	ចំនួនគ្រួសារ	ចំនួនប្រជាជន	ចំនួនគ្រួសារ	ចំនួនប្រជាជន	ចំនួនគ្រួសារ	ចំនួនប្រជាជន
ពួង	0គ្រួសារ	0នាក់	0គ្រួសារ	0នាក់	1គ្រួសារ	0នាក់
កួយ	0គ្រួសារ	0នាក់	0គ្រួសារ	0នាក់	0គ្រួសារ	0នាក់
ស្មៅរាំង	0គ្រួសារ	0នាក់	0គ្រួសារ	0នាក់	0គ្រួសារ	0នាក់
មិល	0គ្រួសារ	0នាក់	0គ្រួសារ	0នាក់	0គ្រួសារ	0នាក់
ក្រោល	0គ្រួសារ	0នាក់	0គ្រួសារ	0នាក់	0គ្រួសារ	0នាក់
ជួន	0គ្រួសារ	0នាក់	0គ្រួសារ	0នាក់	0គ្រួសារ	0នាក់
ខោញ	0គ្រួសារ	0នាក់	0គ្រួសារ	0នាក់	0គ្រួសារ	0នាក់
ទំពួន	0គ្រួសារ	0នាក់	0គ្រួសារ	0នាក់	0គ្រួសារ	0នាក់
ចារាយ	0គ្រួសារ	0នាក់	0គ្រួសារ	0នាក់	0គ្រួសារ	0នាក់
គ្រីង	0គ្រួសារ	0នាក់	0គ្រួសារ	0នាក់	0គ្រួសារ	0នាក់
កាវើត	0គ្រួសារ	0នាក់	0គ្រួសារ	0នាក់	0គ្រួសារ	0នាក់
ស្អួច	0គ្រួសារ	0នាក់	0គ្រួសារ	0នាក់	0គ្រួសារ	0នាក់
លន់	0គ្រួសារ	0នាក់	0គ្រួសារ	0នាក់	0គ្រួសារ	0នាក់
កាចក់	0គ្រួសារ	0នាក់	0គ្រួសារ	0នាក់	0គ្រួសារ	0នាក់
ព្រៅ	0គ្រួសារ	0នាក់	0គ្រួសារ	0នាក់	0គ្រួសារ	0នាក់
ផ្សេងៗ	0គ្រួសារ	0នាក់	0គ្រួសារ	0នាក់	0គ្រួសារ	0នាក់
<b>សរុប</b>	0គ្រួសារ	0នាក់	0គ្រួសារ	0នាក់	1គ្រួសារ	0នាក់

សម្គាល់: ផ្សេងៗសំដៅលើក្រុមជនជាតិដើមភាគតិចដទៃទៀតដែលមិនមានបញ្ជាក់ប្រភេទជនជាតិច្បាស់លាស់ ។

### ១១.២ ជនជាតិភាគតិចផ្សេងៗក្នុងខេត្តឆ្នាំ២០០៦-២០០៨

ជនជាតិភាគតិច	2006		2007		2008	
	ចំនួនគ្រួសារ	ចំនួនប្រជាជន	ចំនួនគ្រួសារ	ចំនួនប្រជាជន	ចំនួនគ្រួសារ	ចំនួនប្រជាជន
ខ្មែរឥស្លាម	4,872គ្រួសារ	24,911នាក់	5,012គ្រួសារ	24,593នាក់	5,531គ្រួសារ	23,573នាក់
វៀតណាម	735គ្រួសារ	4,105នាក់	2,126គ្រួសារ	10,477នាក់	1,394គ្រួសារ	7,041នាក់
ឡាវ	0គ្រួសារ	0នាក់	0គ្រួសារ	0នាក់	1គ្រួសារ	109នាក់

សម្គាល់: ចំនួនជនជាតិដើមភាគតិចនិងជនជាតិភាគតិចគឺជាទិន្នន័យបន្ថែមដូច្នោះក្នុងខ្លះមិនបានកត់ត្រាទុក ។

សៀវភៅទិន្នន័យខេត្ត ឆ្នាំ២០០៩: ស្ថានភាពខេត្ត

# ផ្នែក គ: ផែនការនិងគម្រោង

សៀវភៅទិន្នន័យខេត្ត ឆ្នាំ២០០៩: ផែនការអភិវឌ្ឍន៍ និងគម្រោងនានា

## ១២. សំណើគម្រោងជំនាញវិស័យសេវាសាធារណៈ

### ១២.១ សំណើគម្រោងជាអាទិភាពរបស់ក្រុងស្រុកតាមវិស័យនៅក្នុងខេត្តសម្រាប់ឆ្នាំ២០០៩

ទិន្នន័យតារាងម៉ាទ្រិចសកម្មភាពជាអាទិភាពស្រុកត្រូវបានយកចេញពីCDPD ។ តារាងម៉ាទ្រិចសកម្មភាពជាអាទិភាពស្រុកខណ្ឌ ត្រូវបានប្រើប្រាស់សម្រាប់សិក្ខាសាលាសមាបរណកម្មថ្នាក់ស្រុក ដើម្បីបង្ហាញគម្រោងអ្វីខ្លះ ដែលឃុំសង្កាត់បានស្នើឡើងក្នុងផែនការវិនិយោគឃុំសង្កាត់របស់ពួកគាត់សម្រាប់ឆ្នាំ២០០៩ ។ អ្នកផ្តល់ជំនួយ មន្ទីរនានា និងភ្នាក់ងារផ្សេងទៀត ធ្វើការពិចារណា ថាគេគម្រោងមួយណា ដែលពួកគេចង់គាំទ្រ និងគម្រោងមួយណាដែលមិនចាប់អារម្មណ៍ ។ ជាលទ្ធផលគឺមានកិច្ចព្រមព្រៀងបណ្តោះអាសន្ន រវាងក្រុមប្រឹក្សាឃុំសង្កាត់ និងអ្នកគាំទ្រ ( អង្គការក្រៅរដ្ឋាភិបាល មន្ទីរ វិស័យ ម្ចាស់ជំនួយឯកជន) ។

អនុផ្នែក	ប្រភេទគំរោង	ស្រុក/ក្រុង																សរុប	
		បរិបូរ		ជលគិរី		កំពង់ឆ្នាំង		កំពង់លែង		កំពង់ត្រឡាច		រលាប្តៅ		សាមគ្គីមានជ័យ		ទឹកផុស		សក.	ឃុំ
		សក.	ឃុំ	សក.	ឃុំ	សក.	ឃុំ	សក.	ឃុំ	សក.	ឃុំ	សក.	ឃុំ	សក.	ឃុំ	សក.	ឃុំ		
<b>សេដ្ឋកិច្ច</b>																			
កសិកម្ម	បណ្តុះបណ្តាលការដាំដំណាំ/ស្រូវ/បន្លែ	15	8	17	5	2	2	9	7	13	8	10	9	21	8	12	6	99	53
	បណ្តុះបណ្តាល/បណ្តុះបណ្តាល/បណ្តុះបណ្តាល	5	4	6	3	1	1	5	4	5	3	10	8	6	5	7	5	45	33
	បណ្តុះបណ្តាលបច្ចេកទេសការចិញ្ចឹមសត្វ/ផ្តល់ពូជសត្វ	7	6	4	4	0	0	7	5	1	1	0	0	6	6	3	2	28	24
	ការគាំទ្រសហគមន៍កសិករ	6	6	0	0	0	0	1	1	6	6	3	3	0	0	1	1	17	17
	សំភារៈកសិកម្ម/ពូជ/ជី/ថ្នាំ	12	8	4	3	2	2	8	3	15	8	0	0	7	5	3	3	51	32
	វារីវប្បកម្ម/បណ្តុះបណ្តាល	4	2	4	3	0	0	1	1	1	1	2	2	0	0	0	0	12	9
ផ្លូវលំ	គណៈកម្មការថែទាំផ្លូវ	2	2	1	1	0	0	0	0	1	1	2	2	1	1	0	0	7	7
	សាងសង់ហេដ្ឋារចនាសម្ព័ន្ធផ្លូវថ្នល់	6	6	6	4	4	3	1	1	12	8	12	8	17	9	21	8	79	47
	ស្តារ/ជួសជុលហេដ្ឋារចនាសម្ព័ន្ធផ្លូវថ្នល់	16	11	5	5	5	4	10	7	16	10	13	10	7	7	0	0	72	54
ធារាសាស្ត្រ	ការគ្រប់គ្រងធារាសាស្ត្រ	0	0	0	0	0	0	0	0	0	0	0	0	1	1	0	0	1	1
	សាងសង់ហេដ្ឋារចនាសម្ព័ន្ធធារាសាស្ត្រ	8	7	7	4	1	1	3	3	12	9	14	8	16	9	7	6	68	47
	ស្តារ/ជួសជុលហេដ្ឋារចនាសម្ព័ន្ធធារាសាស្ត្រ	14	9	5	4	3	2	15	9	18	9	7	4	3	2	6	5	71	44
ឥណទាន	ឥណទានសាច់ប្រាក់	2	2	0	0	1	1	1	1	4	4	0	0	0	0	0	0	8	8
	ឥណទានសំភារៈកសិកម្ម	2	2	0	0	1	1	1	1	0	0	3	3	0	0	1	1	8	8

សៀវភៅទិន្នន័យខេត្ត ឆ្នាំ២០០៩: ផែនការអភិវឌ្ឍន៍ និងគម្រោងនានា

អនុផ្នែក	ប្រភេទតំរោង	ស្រុក/ក្រុង																សរុប	
		បរិបូរ		ជលគីរី		កំពង់ឆ្នាំង		កំពង់លែង		កំពង់ត្រឡាច		រលាប្បូរ		សាមគ្គីមានជ័យ		ទឹកផុស			
		សក.	ឃុំ	សក.	ឃុំ	សក.	ឃុំ	សក.	ឃុំ	សក.	ឃុំ	សក.	ឃុំ	សក.	ឃុំ	សក.	ឃុំ	សក.	ឃុំ
	ធនាគារសត្វ	2	2	2	2	1	1	2	1	6	4	1	1	0	0	2	2	16	13
	ការគ្រប់គ្រងឥណទាន	0	0	2	2	0	0	0	0	1	1	2	2	0	0	0	0	5	5
សេដ្ឋកិច្ចជនបទ	ផ្សារជនបទ	1	1	0	0	0	0	1	1	2	2	0	0	0	0	0	0	4	4
	រមណីដ្ឋានទេសចរ	1	1	0	0	0	0	0	0	1	1	0	0	0	0	0	0	2	2
	ផ្សេងៗ(សេដ្ឋកិច្ច)	2	2	0	0	0	0	0	0	1	1	0	0	0	0	0	0	3	3
<b>សង្គមកិច្ច</b>																			
សុខភាព	សុខភាពបន្តពូជ	2	2	2	1	0	0	0	0	3	3	4	3	2	2	0	0	13	11
	អេដស៍	7	7	0	0	0	0	0	0	2	2	3	3	2	2	0	0	14	14
	ផ្សព្វផ្សាយអប់រំសុខភាព	3	3	0	0	0	0	6	3	2	2	2	1	4	4	2	2	19	15
	ការចាក់វ៉ាក់សាំង	0	0	0	0	0	0	0	0	2	2	0	0	2	2	1	1	5	5
	ការពង្រឹងសមត្ថភាពសុខាភិបាល	0	0	0	0	0	0	0	0	1	1	0	0	0	0	0	0	1	1
	ការគាំទ្រ/បណ្តុះបណ្តាលឆ្មបបុរាណ	0	0	0	0	0	0	0	0	3	3	0	0	0	0	0	0	3	3
	ការទប់ស្កាត់/ព្យាបាលគ្រុនចាញ់	2	2	0	0	0	0	0	0	1	1	0	0	0	0	0	0	3	3
	ការទប់ស្កាត់/ព្យាបាលគ្រុនឈាម	5	5	2	1	0	0	1	1	2	2	0	0	2	2	0	0	12	11
	ដំណើរការមណ្ឌលសុខភាព	0	0	3	2	0	0	1	1	2	2	0	0	0	0	0	0	6	5
	ការថែទាំទារក	0	0	1	1	0	0	0	0	2	2	1	1	3	3	0	0	7	7
	ការផ្គត់ផ្គង់ទឹកស្អាត	2	2	0	0	0	0	0	0	0	0	0	0	0	0	0	0	2	2
	អនាម័យ	9	9	10	5	6	4	8	7	12	10	12	10	11	7	5	5	73	57
	សាងសង់ហេដ្ឋារចនាសម្ព័ន្ធសុខាភិបាល	1	1	2	2	0	0	1	1	4	4	1	1	4	4	0	0	13	13
	ស្តារ/ជួសជុលហេដ្ឋារចនាសម្ព័ន្ធសុខាភិបាល	0	0	2	1	0	0	1	1	0	0	0	0	0	0	0	0	3	2
	ពិនិត្យ/ការផ្គត់ផ្គង់ទឹកស្អាត	8	8	11	5	1	1	10	7	6	4	3	2	1	1	1	1	41	29



សៀវភៅទិន្នន័យខេត្ត ឆ្នាំ២០០៩: ផែនការអភិវឌ្ឍន៍ និងគម្រោងនានា

អនុផ្នែក	ប្រភេទតំរោង	ស្រុក/ក្រុង														សរុប			
		បរិបូរ		ជលគីរី		កំពង់ឆ្នាំង		កំពង់លែង		កំពង់ត្រឡាច		រលាប្ដៅ		សាមគ្គីមានជ័យ				ទឹកផុស	
		សក.	ឃុំ	សក.	ឃុំ	សក.	ឃុំ	សក.	ឃុំ	សក.	ឃុំ	សក.	ឃុំ	សក.	ឃុំ	សក.	ឃុំ	សក.	ឃុំ
	ជីកអណ្តូង/ស្រះទឹកផឹក	8	7	1	1	0	0	2	2	12	8	11	9	15	8	6	6	55	41
	ស្តារ/ជួសជុលអណ្តូងស្រះទឹកផឹក	0	0	2	1	1	1	1	1	3	2	1	1	4	3	1	1	13	10
អប់រំ	អក្ខរកម្ម	4	3	5	3	0	0	3	3	2	2	1	1	0	0	0	0	15	12
	អាគារសិក្សា	10	5	3	2	0	0	12	7	8	5	3	3	2	2	3	3	41	27
	មត្តេយ្យនិងការថែទាំកុមារ	8	7	7	4	0	0	7	6	12	8	6	6	5	5	5	5	50	41
	ជំរុញការចូលរៀន	5	4	2	2	2	2	2	2	7	6	3	3	7	7	2	2	30	28
	កាត់បន្ថយការបោះបង់សាលា	2	2	5	4	2	2	4	4	2	2	3	3	6	6	3	2	27	25
	បណ្តុះបណ្តាលវិជ្ជាជីវៈ	5	5	1	1	0	0	0	0	8	7	4	3	5	5	1	1	24	22
	សិក្សាក្រៅប្រព័ន្ធ	0	0	0	0	0	0	0	0	2	1	0	0	0	0	0	0	2	1
	ការពង្រឹងសមត្ថភាពសិក្សាធិការ	0	0	2	2	0	0	0	0	0	0	0	0	1	1	0	0	3	3
	សកម្មភាពយុវជន	0	0	0	0	0	0	0	0	0	0	0	2	2	1	1	6	6	9
សង្គមផ្សេងៗ	ជនពិការ/គាំទ្រ/ឧបត្ថម្ភ	0	0	0	0	0	0	0	0	1	1	0	0	1	1	1	1	3	3
	ការផ្តល់ជំនួយស្បៀង/សំភារៈ	4	2	7	3	2	2	2	2	2	2	0	0	0	0	0	0	17	11
	វប្បធម៌/បណ្តុះបណ្តាល	4	4	1	1	2	2	4	2	0	0	2	2	0	0	0	0	13	11
	កុមារកំព្រា/គាំទ្រ/ឧបត្ថម្ភ	0	0	1	1	0	0	0	0	1	1	0	0	2	2	0	0	4	4
	ជនងាយរងគ្រោះ/គាំទ្រ/ឧបត្ថម្ភ	2	2	3	2	0	0	0	0	0	0	0	0	0	0	2	2	7	6
	សាសនា	1	1	0	0	0	0	0	0	0	0	0	0	0	0	0	0	1	1
	មនុស្សចាស់/គាំទ្រ/ឧបត្ថម្ភ	2	2	1	1	0	0	0	0	2	2	0	0	0	0	3	3	8	8
ការគ្រប់គ្រងធនធានធម្មជាតិនិងបរិស្ថាន																			
អប់រំធនធានធម្មជាតិ និងបរិស្ថាន	ការបណ្តុះបណ្តាលអប់រំផ្នែកធនធានធម្មជាតិនិងបរិស្ថាន	7	6	12	5	1	1	18	9	12	7	10	9	4	4	4	4	68	45
	ការយោសាសនាផ្សព្វផ្សាយផ្នែកធនធានធម្មជាតិនិងបរិស្ថាន	1	1	0	0	0	0	7	5	0	0	0	0	0	0	0	0	8	6

សៀវភៅទិន្នន័យខេត្ត ឆ្នាំ២០០៩: ផែនការអភិវឌ្ឍន៍ និងគម្រោងនានា

អនុផ្នែក	ប្រភេទគំរោង	ស្រុក/ក្រុង														សរុប			
		បរិបូរ		ជលគីរី		កំពង់ឆ្នាំង		កំពង់លែង		កំពង់ត្រឡាច		រលាប្ដៅ		សាមគ្គីមានជ័យ				ទឹកផុស	
		សក.	ឃុំ	សក.	ឃុំ	សក.	ឃុំ	សក.	ឃុំ	សក.	ឃុំ	សក.	ឃុំ	សក.	ឃុំ	សក.	ឃុំ	សក.	ឃុំ
ការពារធនធានធម្មជាតិ	ការដាំឈើ	0	0	2	2	0	0	5	4	3	3	2	2	0	0	6	5	18	16
	ការការពារធនធានជលផល	3	2	7	4	1	1	9	7	8	5	0	0	0	0	0	0	28	19
	ការការពារធនធានព្រៃឈើ	3	2	1	1	0	0	1	1	0	0	2	2	0	0	4	3	11	9
	ការការពារសត្វព្រៃ/ទ្រព្យសម្បត្តិវត្ថុបុរាណ	0	0	0	0	0	0	4	3	1	1	2	2	0	0	2	2	9	8
ការគ្រប់គ្រងបរិស្ថាន	ការគ្រប់គ្រងកាកសំណល់/ការបំពុលបរិស្ថាន	16	7	3	2	8	4	6	3	5	3	3	3	2	2	2	1	45	25
<b>រដ្ឋបាលនិងសន្តិសុខ</b>																			
រដ្ឋបាលឃុំសង្កាត់	ការកសាងសមត្ថភាពក្រុមប្រឹក្សាឃុំសង្កាត់	5	4	1	1	0	0	8	5	5	4	1	1	2	2	2	2	24	19
	សំភារៈ/សង្ហារឹមឃុំសង្កាត់	5	3	0	0	0	0	9	4	0	0	0	0	0	0	0	0	14	7
	ការកសាងផែនការប្រើប្រាស់ដីធ្លី	13	8	7	5	2	2	11	6	15	10	13	11	12	9	11	8	84	59
សន្តិសុខមូលដ្ឋាន	សន្តិសុខមូលដ្ឋាន	5	4	1	1	6	4	7	6	17	9	2	2	2	2	2	2	42	30
សង្គមជនបទ	ផ្សព្វផ្សាយព័ត៌មាន/ច្បាប់ផ្សេងៗ	9	8	7	5	4	4	6	6	4	3	6	6	9	6	2	2	47	40
	សហគមន៍ជនបទ	6	6	0	0	0	0	0	0	5	5	0	0	1	1	0	0	12	12
<b>យេនឌ័រ</b>																			
គាំទ្រគោលនយោបាយយេនឌ័រ	បញ្ជ្រាបយេនឌ័រ	11	9	3	2	2	2	10	8	3	2	5	5	5	5	5	5	44	38
	កសាងសមត្ថភាពយេនឌ័រ	8	6	1	1	1	1	4	4	1	1	11	9	1	1	6	6	33	29
	សិទ្ធិស្ត្រីនិងកុមារ	2	2	2	1	1	1	9	5	3	3	3	3	2	2	0	0	22	17
	វិជ្ជាជីវៈស្ត្រី	4	3	6	5	2	2	1	1	3	2	3	3	1	1	5	3	25	20
ការការពារតាមផ្លូវច្បាប់យេនឌ័រ	អំពើហិង្សាក្នុងគ្រួសារ	10	8	5	5	4	4	8	8	13	9	9	8	9	9	7	7	65	58
	ការជួញដូរស្ត្រីនិងកុមារ	3	3	0	0	0	0	0	0	4	4	1	1	2	2	0	0	10	10
	ការការពារកុមារ	0	0	0	0	1	1	2	2	0	0	1	1	0	0	0	0	4	4

**សម្គាល់** សក. : ចំនួនសកម្មភាពនានាដែលស្នើឡើងទាក់ទងនឹងវិស័យរង។ ឃុំ : ចំនួនឃុំសង្កាត់ដែលស្នើសកម្មភាពឡើងទាក់ទងនឹងវិស័យរង។

**១២.២ ចំណាយសរុបនៃគម្រោងមូលនិធិឃុំសង្កាត់តាមវិស័យ ពីឆ្នាំ២០០៥ដល់ឆ្នាំ២០០៨**

វិស័យ	តម្លៃសរុបគិតជាលានរៀល							
	បរិបូណ៌	ជលកិរិ	កំពង់ឆ្នាំង	កំពង់លែង	កំពង់ត្រឡាច	រលាបៀរ	សាមគ្គីមានជ័យ	ទឹកជុស
អប់រំ				23.80				
អនាម័យតាមតំបន់				25.27				
ធុននាគមន៍ជនបទ	874.40	221.22	494.62	289.02	805.20	1,336.61	729.81	704.40
ផ្គត់ផ្គង់ទឹកស្អាតតំបន់ជនបទ	160.85				81.70		20.57	
ប្រព័ន្ធស្រោចស្រព	97.69	247.23		521.88	299.11	123.66	293.57	189.83

ប្រភព:PID

**១៣. គម្រោងផ្តល់មូលនិធិសម្រាប់ឆ្នាំ២០០៦-២០០៩**

គម្រោងផ្តល់មូលនិធិសម្រាប់ឆ្នាំ២០០៦-២០០៩ បានផ្តល់មូលនិធិដោយដានីដា និងដេហ្វីត ( Danida and DFID) និងតាមរយៈគម្រោងគាំទ្រការអភិវឌ្ឍប្រជាធិបតេយ្យតាមរយៈវិមជ្ឈការ និង វិសហមជ្ឈការ (ភី.អែស.ឌី.ឌី) PSDD (UNDP, DFID and SIDA) ។

**ការផ្តល់មូលនិធិសម្រាប់ឆ្នាំ ២០០៦-២០០៨**

រវាងឆ្នាំ ២០០៦ និង២០០៨ មាន១៤ខេត្តផ្តល់មូលនិធិដោយ PSDD និង១០ ខេត្តទៀត ផ្តល់មូលនិធិដោយដានីដា និង ដេហ្វីត (Danida and DFID). ។ បញ្ជីឈ្មោះខេត្ត និងអ្នកដែលផ្តល់មូលនិធិមានដូចខាងក្រោម :

*ដានីដា និងដេហ្វីត (Danida and DFID) បានផ្តល់មូលនិធិសម្រាប់*

*គម្រោងសាកល្បងពង្រឹងសមត្ថភាពថ្នាក់ស្រុក ( DIPs):*

កំពង់ចាម	កំពង់ស្ពឺ	កោះកុង	ក្រចេះ	មណ្ឌលគីរី
ពោធិសាត់	រតនៈគីរី	សៀមរាប	ព្រះសីហនុ	កែប

*PSDD បានផ្តល់មូលនិធិសម្រាប់ គម្រោងសាកល្បងពង្រឹងសមត្ថភាពថ្នាក់ស្រុក ( DIPs):*

បន្ទាយមានជ័យ	បាត់ដំបង	កំពង់ឆ្នាំង	កណ្តាល	ភ្នំពេញ
ព្រៃវែង	ស្វាយរៀង	តាកែវ	កំពង់ធំ	ព្រះវិហារ
ស្ទឹងត្រែង	កំពត	ឧត្តមានជ័យ	ប៉ៃលិន	

**ការផ្តល់មូលនិធិសម្រាប់ឆ្នាំ ២០០៩**

ក្នុងឆ្នាំ២០០៩ មានការផ្តល់ប្រែមួយទៅនឹងខេត្តមួយចំនួនដែលបានផ្តល់មូលនិធិដោយចរន្តពីរ ។ ដានីដា និងដេហ្វីត (Danida and DFID) នៅផ្តល់មូលនិធិដល់ ១០ខេត្ត ដូចមុន ដដែល ពួកគេបានផ្តល់មូលនិធិ ៣ឆ្នាំ កន្លងមក ប៉ុន្តែបានបន្ថែម២ខេត្តទៀតគឺ ខេត្តកំពង់ធំ និងខេត្តកំពត ។ ក្នុងឆ្នាំ២០០៩នេះPSDD បានផ្តល់មូលនិធិសម្រាប់ ១២ខេត្ត និងដានីដា និងដេហ្វីត (Danida and DFID) ផ្តល់មូលនិធិសម្រាប់ ១២ខេត្ត ។

**១៣.១ គម្រោងហេដ្ឋារចនាសម្ព័ន្ធផ្គត់ផ្គង់ទឹកនៅថ្នាក់ស្រុកឆ្នាំ២០០៦-២០០៩**

**១៣.១.១ គម្រោងហេដ្ឋារចនាសម្ព័ន្ធផ្គត់ផ្គង់ទឹកថ្នាក់ស្រុកឆ្នាំ២០០៦-២០០៨**

ឆ្នាំ	ឆ្នាំ	ឈ្មោះគម្រោង	ភ្នាក់ងារអនុវត្ត	ថវិកា_ដុល្លារ	លទ្ធផល/សមត្ថភាពគម្រោង	អ្នកទទួលបាន
ជលគីរី	2006	សង់អនុវិទ្យាល័យ និងបំពាក់គ្រឿងសង្ហារឹម	មន្ទីរអប់រំ	\$18,850		
ជលគីរី	2007	ជួសជុលផ្លូវលំក្រាលគ្រួសក្រហម	អន្តរាគមន៍	\$7,611		
ជលគីរី	2008	ជួសជុលផ្លូវដីសលាយខ្សាច់	គ.កអន្តរាគមន៍	\$8,303	៣៥០០ម	
កំពង់លែង	2007	ជួសជុលផ្លូវលំសំរោងសែន	អន្តរាគមន៍	\$6,939		
កំពង់លែង	2008	ជួសជុលផ្លូវដីស	គ.កអន្តរាគមន៍	\$8,134	៣០០០ម	

**១៣.១.២ គម្រោងហេដ្ឋារចនាសម្ព័ន្ធផ្គត់ផ្គង់ទឹកក្រុងស្រុកក្នុងឆ្នាំ២០០៩**

ស្រុក/ក្រុង	ឈ្មោះគម្រោង	វិស័យ	ភ្នាក់ងារអនុវត្ត	ថវិកា	លទ្ធផលគម្រោង	ចំនួនអ្នកទទួលបាន		លទ្ធផលសំរេច	កត់សំគាល់បញ្ហានៃលទ្ធផលសម្រេច
						សរុប	ស្រី		
ជលគីរី	ជួសជុលផ្លូវក្រាលគ្រួស ធម្មជាតិ	ផ្លូវលំជនបទ	គណៈកម្មការអចិន្ត្រៃយ៍	\$19,960	4 m x 2750m	3,494	1,936	0%	រង់ចាំការបញ្ជាក់បច្ចេកទេសពីខណ្ឌជលផល កំពង់ឆ្នាំង
កំពង់លែង	ជួសជុលផ្លូវក្រាលគ្រួស ធម្មជាតិ (កង្រី)	ផ្លូវលំជនបទ	គណៈកម្មការអចិន្ត្រៃយ៍	\$8,800	4 m x 2285 m	10,399	5,843	0%	រង់ចាំការបញ្ជាក់បច្ចេកទេសពីខណ្ឌជលផល កំពង់ឆ្នាំង
កំពង់លែង	ជួសជុលផ្លូវក្រាលគ្រួស ធម្មជាតិ (ដារសំរោងសែន)	ផ្លូវលំជនបទ	គណៈកម្មការអចិន្ត្រៃយ៍	\$11,200	4 m x 5558 m	8,210	3,950	0%	រង់ចាំការបញ្ជាក់បច្ចេកទេសពីខណ្ឌជលផល កំពង់ឆ្នាំង

បច្ចុប្បន្នភាពចុងក្រោយថ្ងៃទី ៣០ មិថុនា ឆ្នាំ២០០៩

**១៣.២ គម្រោងសេវាកម្មផ្តួចផ្តើមនៅថ្នាក់ស្រុកឆ្នាំ២០០៦-២០០៩**

**១៣.២.១ គម្រោងសេវាកម្មផ្តួចផ្តើមថ្នាក់ស្រុកឆ្នាំ២០០៦-២០០៨**

ស្រុក ក្រុង	ឆ្នាំ	ឈ្មោះគម្រោង	ភ្នាក់ងារអនុវត្ត	ថវិកា_ដុល្លារ	លទ្ធផលគម្រោង	អ្នកទទួលបាន
ជលគិរី	២០០៦	ផ្សព្វផ្សាយច្បាប់ប្រឆាំងអំពើហិង្សាក្នុងគ្រួសារ	មន្ទីរកិច្ចការនារី	\$945		
ជលគិរី	២០០៦	អប់រំផ្សព្វផ្សាយចំណេះដឹងច្បាប់ភូមិបាល	មន្ទីរដែនដីនគរូប	\$150		
ជលគិរី	២០០៦	វគ្គបណ្តុះបណ្តាលអំពីយេនឌ័រ/គោលគំនិតយេនឌ័រ	មន្ទីរកិច្ចការនារី	\$700		
ជលគិរី	២០០៦	បណ្តុះបណ្តាលវិជ្ជាជីវៈកាត់ដេរដល់ស្ត្រី	មន្ទីរកិច្ចការនារី	\$2,500		
ជលគិរី	២០០៦	បណ្តុះបណ្តាលបណ្តាញការពារសិទ្ធិកុមារ	មន្ទីរសង្គមកិច្ច	\$1,100		
ជលគិរី	២០០៦	បណ្តុះបណ្តាលរបាំបុរាណដល់សិស្ស	មន្ទីរវប្បធម៌	\$500		
ជលគិរី	២០០៧	ផ្សព្វផ្សាយការយល់ដឹងពី ការប្រើប្រាស់បង្កន់អនាម័យ	អភិវឌ្ឍន៍ស្រុក	\$215		
ជលគិរី	២០០៧	ផ្សព្វផ្សាយការប្រើប្រាស់ថ្នាំ សម្រាប់សត្វល្អិតនិងជីគីមី	កសិកម្មស្រុក	\$101		
ជលគិរី	២០០៧	បណ្តុះបណ្តាលការគ្រប់គ្រងដីជាតិប្រើប្រាស់ដីធម្មជាតិ និងថ្នាំពុលធម្មជាតិ ។	កសិកម្មស្រុក	\$400		
ជលគិរី	២០០៧	ផ្សព្វផ្សាយច្បាប់ ព្រៃទណ្ឌ និង សណ្តាប់ធ្នាប់សាធារណៈជូនប្រជាពលរដ្ឋ ។	អធិការដ្ឋាននគរបាលស្រុក	\$238		
ជលគិរី	២០០៧	ផ្សព្វផ្សាយច្បាប់ភូមិបាល	ការិយាល័យភូមិបាលស្រុក	\$255		
ជលគិរី	២០០៧	ផ្សព្វផ្សាយគោលគំនិតយេនឌ័រ និងច្បាប់ទប់ស្កាត់អំពើហិង្សាក្នុងគ្រួសារ និងការពារជនរងគ្រោះ	ការិយាល័យកិច្ចការនារីស្រុក	\$538		
ជលគិរី	២០០៧	បណ្តុះបណ្តាលចំណេះដឹងពីសង្គមធម៌	ការិយាល័យវប្បធម៌ស្រុក	\$82		
ជលគិរី	២០០៧	បណ្តុះបណ្តាលរបាំបុរាណខ្មែរ	ការិយាល័យវប្បធម៌ស្រុក	\$390		
ជលគិរី	២០០៧	ពង្រឹងសមត្ថភាពថ្នាក់ដឹកនាំភូមិ និងឃុំជាស្ត្រី	ការិយាល័យកិច្ចការនារីស្រុក	\$340		
ជលគិរី	២០០៧	បណ្តុះបណ្តាលបច្ចេកទេសដំណាំស្រូវ និងស្រែបង្កាញ	ការិយាល័យ កសិកម្មស្រុក	\$172		

សៀវភៅទិន្នន័យខេត្ត ឆ្នាំ២០០៩: ផែនការអភិវឌ្ឍន៍ និងគម្រោងនានា

ស្រុក ក្រុង	ឆ្នាំ	ឈ្មោះគម្រោង	គ្រឹះស្ថានអនុវត្ត	ថវិកា_ដុល្លារ	លទ្ធផលគម្រោង	អ្នកទទួលបាន
កំពង់លែង	២០០៧	អប់រំទប់ស្កាត់អំពើហិង្សាក្នុងគ្រួសារ និងកិច្ចការពារជនរងគ្រោះ	អធិការដ្ឋាននគរបាល	\$319		
កំពង់លែង	២០០៧	ផ្សព្វផ្សាយច្បាប់ភូមិបាល	ការិយាល័យអប់រំស្រុក	\$195		
កំពង់លែង	២០០៧	អប់រំអំពីអត្ថប្រយោជន៍ បង្កន់អនាម័យ	មន្ទីរកសិកម្មខេត្ត	\$200		
កំពង់លែង	២០០៧	បណ្តុះបណ្តាលពីសុវត្ថិភាពថ្នាំពុលកសិកម្ម	ការិយាល័យកិច្ចការនារីស្រុក	\$129		
កំពង់លែង	២០០៧	បង្កើនការអប់រំច្បាប់ជូនប្រជាពលរដ្ឋ	អធិការដ្ឋាននគរបាល	\$123		
កំពង់លែង	២០០៧	ពង្រឹងវិធានការអនុវត្តន៍គោលការណ៍ច្បាប់ម៉ឺងម៉ាត់	ការិយាល័យអប់រំស្រុក	\$166		
កំពង់លែង	២០០៧	វគ្គបណ្តុះបណ្តាលដាំបន្លែ	មន្ទីរកសិកម្មខេត្ត	\$127		
កំពង់លែង	២០០៧	ពង្រឹងវិធានការការពារព្រៃលិចទឹក, ព្រៃឈើ	ការិយាល័យកិច្ចការនារីស្រុក	\$127		
កំពង់លែង	២០០៧	ផ្សព្វផ្សាយច្បាប់អភិរក្សសត្វព្រៃ	អធិការដ្ឋាននគរបាល	\$120		
កំពង់លែង	២០០៧	ផ្សព្វផ្សាយច្បាប់ភូមិបាល	ភូមិបាលស្រុក	\$160		
កំពង់លែង	២០០៧	បណ្តុះបណ្តាលទំនៀមទំលាប់	មន្ទីរកសិកម្មខេត្ត	\$160		
កំពង់លែង	២០០៧	បណ្តុះបណ្តាលដំណាំស្រូវតាមគោលការណ៍ធម្មជាតិ	ការិយាល័យកិច្ចការនារីស្រុក	\$320		
កំពង់លែង	២០០៧	អប់រំបង្កើន បង្កើនមុខសញ្ញាពាក់ព័ន្ធ	អធិការដ្ឋាននគរបាល	\$166		
កំពង់លែង	២០០៧	អប់រំឱ្យកម្លាយអោយយល់ពីការសិក្សារបស់ ក្មេងស្រី	ការិយាល័យអប់រំស្រុក	\$360		
កំពង់លែង	២០០៧	បណ្តុះបណ្តាលបច្ចេកទេសដាំកាក់	មន្ទីរកសិកម្មខេត្ត	\$160		
កំពង់លែង	២០០៧	អប់រំសុដីវិធី និងតម្លៃស្ត្រីខ្មែរ	ការិយាល័យកិច្ចការនារីស្រុក	\$160		

**១៣.២.២ គម្រោងសេវាកម្មផ្គត់ផ្គង់ថ្នាក់ស្រុកក្នុងឆ្នាំ២០០៩**

ស្រុក/ ក្រុង	ឈ្មោះគម្រោង	វិស័យ	ភ្នាក់ងារ អនុវត្ត	ថវិកា	លទ្ធផល គម្រោង	ចំនួនអ្នកទទួលបាន		លទ្ធផល សំរេច	កត់សំគាល់បញ្ហានៃ លទ្ធផលសម្រេច
						សរុប	ស្រី		
ជលគីរី	បណ្តុះបណ្តាលអំពីប្រពលវប្បកម្មដំណាំស្រូវ	កសិកម្ម	កសិកម្មស្រុក	\$1,185	៣ វគ្គ	150	90	0%	កិច្ចសន្យាទើបបានចុះហត្ថលេខាថ្ងៃទី១២ ខែមិថុនា
ជលគីរី	វគ្គបណ្តុះបណ្តាលបច្ចេកទេសចិញ្ចឹមសត្វ	កសិកម្ម	កសិកម្មស្រុក	\$833	៣ វគ្គ	90	50	0%	
ជលគីរី	ផ្សព្វផ្សាយច្បាប់ប្រឆាំងអំពើហិង្សាក្នុងគ្រួសារ និងការពារជនងាយរងគ្រោះ	យេនឌ័រ	ការិយាល័យនារីស្រុក	\$1,036	៣ វគ្គ	135	85	0%	
ជលគីរី	អប់រំបំណិនជីវិត និងសីលធម៌សង្គម	សង្គមកិច្ច	ការិយាល័យនារីស្រុក	\$1,033	៤ វគ្គ	160	110	0%	
ជលគីរី	ផ្សព្វផ្សាយច្បាប់រដ្ឋប្បវេណី	សង្គមកិច្ច	អធិការស្រុក	\$671	៤ វគ្គ	160	100	0%	
ជលគីរី	ប្រកាស/ពង្រឹងគណៈកម្មាការថែទាំផ្លូវ	ផ្លូវលំជនបទ	ការិ.អភិវឌ្ឍន៍ជនបទ	\$706	២ វគ្គ	60	10	0%	
ជលគីរី	ផ្សព្វផ្សាយសិទ្ធិកុមារ/ច្បាប់ការពារកុមារ	យេនឌ័រ	ការិយាល័យសង្គមកិច្ច	\$587	៤ វគ្គ	120	70	0%	
ជលគីរី	ផ្សព្វផ្សាយច្បាប់ភូមិបាល	ការរៀបចំដែនដី/ កម្មសិទ្ធិដីធ្លី	ភូមិបាលស្រុក	\$870	៥ វគ្គ	150	80	0%	
កំពង់លែង	បណ្តុះបណ្តាលអំពីប្រព័ន្ធកសិកម្មចម្រុះ	កសិកម្ម	កសិកម្មស្រុក	\$239	១ វគ្គ	45	35	100%	នឹងអនុវត្តនៅថ្ងៃទី២៣ ខែមិថុនា
កំពង់លែង	បណ្តុះបណ្តាលអំពីការធ្វើជីកំប៉ុស្តិ៍និងផលប្រយោជន៍របស់វា	កសិកម្ម	កសិកម្មស្រុក	\$232	១ វគ្គ	45	30	100%	នឹងអនុវត្តនៅថ្ងៃទី២២ ខែមិថុនា
កំពង់លែង	បណ្តុះបណ្តាលបច្ចេកទេសដំណាំបន្លែ	កសិកម្ម	កសិកម្មស្រុក	\$658	២ វគ្គ	90	60	0%	
កំពង់លែង	បណ្តុះបណ្តាលអំពីការប្រើប្រាស់និងវិភាគផែនទី	ការរៀបចំដែនដី/ កម្មសិទ្ធិដីធ្លី	ភូមិបាលស្រុក	\$478	២ វគ្គ	94	14	100%	នឹងអនុវត្តនៅថ្ងៃទី២១ ខែឧសភា
កំពង់លែង	បណ្តុះបណ្តាលអំពីការគ្រប់គ្រងស្ថិតិ	ការកសាងផែនការ	ការិយាល័យផែនការ	\$502	២ វគ្គ	76	10	0%	



សៀវភៅទិន្នន័យខេត្ត ឆ្នាំ២០០៩: ផែនការអភិវឌ្ឍន៍ និងគម្រោងនានា

ស្រុក/ក្រុង	ឈ្មោះគម្រោង	វិស័យ	ភ្នាក់ងារអនុវត្ត	ថវិកា	លទ្ធផលគម្រោង	ចំនួនអ្នកទទួលបាន		លទ្ធផលសំរេច	កត់សំគាល់បញ្ហានៃលទ្ធផលសម្រេច
						សរុប	ស្រី		
កំពង់លែង	បណ្តុះបណ្តាលអំពីសិទ្ធិរបស់កម្មកររោងចក្រ	សង្គមកិច្ច	ការិយាល័យសង្គមកិច្ច	\$876	២ វគ្គ	90	75	0%	
កំពង់លែង	ផ្សព្វផ្សាយច្បាប់បរិស្ថាន និងផលវិបាកនៃជាតិពុល	ការគ្រប់គ្រងធនធានធម្មជាតិ / បរិស្ថាន	ការិយាល័យបរិស្ថាន	\$488	២ វគ្គ	94	40	50%	នឹងអនុវត្តនៅថ្ងៃទី១៦ ខែមិថុនា
កំពង់លែង	រៀបចំទិវាបរិស្ថាន	ការគ្រប់គ្រងធនធានធម្មជាតិ / បរិស្ថាន	ការិយាល័យបរិស្ថាន	\$1,965	១ លើក	660	360	0%	
កំពង់លែង	អប់រំសុខភាពបឋម	សុខភាព	មណ្ឌលសុខភាព/ស្រុកប្រតិបត្តិ	\$972	៣ វគ្គ	141	120	100%	នឹងអនុវត្តនៅថ្ងៃទី១០-១២ ខែមិថុនា
កំពង់លែង	អប់រំវិប្បធម៌ប្រពៃណីខ្មែរ	វប្បធម៌	ការិ.វប្បធម៌	\$742	៣ វគ្គ	80	60	0%	

បច្ចុប្បន្នភាពចុងក្រោយថ្ងៃទី ៣០ មិថុនា ឆ្នាំ២០០៩

**១៣.៣ គម្រោងអន្តរឃុំសង្កាត់ឆ្នាំ២០០៨-២០០៩**

**១៣.៣.១ គម្រោងអន្តរឃុំសង្កាត់ឆ្នាំ២០០៨**

ស្រុក/ខណ្ឌ	ឃុំសង្កាត់ទីតាំងគំរោង	ឃុំ/សង្កាត់ទទួលបាន	លទ្ធផល	បរិមាណប្រាក់	ឯកតា	តំលៃកិច្ចសន្យា	ប្រភពទុន(ដុល្លារអាមេរិក)	
							មូលនិធិអន្តរសង្កាត់	សហគមន៍
ទឹកជុស	ចោងម៉ោងអភិវឌ្ឍន៍	ចោងម៉ោងអភិវឌ្ឍន៍	សាងសង់ស្ពាន(ថ្មី)	1	កន្លែង	\$24,156.00	\$24,055.00	\$101.00
			ផ្លូវក្រាលគ្រួសក្រហម(ជួសជុល)	119	ម៉ែត្រ			
សរុបស្រុកទឹកជុស						\$24,156.00	\$24,055.00	\$101.00
បរិបូណ៌	អប្បាយរូង-ពពេល	អប្បាយរូង-ពពេល-ពេជ្រងារ-ខុនរឹង	សាងសង់លូកាត់ផ្លូវថ្មី	5	កន្លែង	\$35,810.00	\$35,780.00	\$30.00

ខេត្តកំពង់ឆ្នាំង

សៀវភៅទិន្នន័យខេត្ត ឆ្នាំ២០០៩: ផែនការអភិវឌ្ឍន៍ និងគម្រោងនានា

ស្រុក/ខណ្ឌ	ឃុំ/សង្កាត់ទីតាំងគំរោង	ឃុំ/សង្កាត់ទទួលបាន	លទ្ធផល	បរិមាណប្រាក់ ឬ ម៉ែត្រ	ឯកតា	តំលៃកិច្ចសន្យា	ប្រភពទុន(ដុល្លារអាមេរិក)	
							មូលនិធិអន្តរសង្កាត់	សហគមន៍
			ផ្លូវក្រាលក្រួសក្រហមជួសជុល	3,682	ម៉ែត្រ			
សរុបស្រុកបរិបូរណ៍						\$35,810.00	\$35,780.00	\$30.00
សាមគ្គីមានជ័យ	សេដ្ឋីធ្លកវៀន	សេដ្ឋីធ្លកវៀនត្បែងខ្ពស់ស្វាយក្រាំងលាវខ្នាឆ្មារ	សាងសង់លូកាត់ផ្លូវថ្មី	6	កន្លែង	\$31,068.00	\$30,978.00	\$90.00
			ផ្លូវក្រាលក្រួសក្រហមជួសជុល	5,194	ម៉ែត្រ			
សរុបស្រុកសាមគ្គីមានជ័យ						\$31,068.00	\$30,978.00	\$90.00
រលាប្បៀវ	ប្រស្និបបន្ទាយព្រាស	ប្រស្និបបន្ទាយព្រាសពង្រក្រាំងលាវ	សាងសង់លូកាត់ផ្លូវថ្មី	4	កន្លែង	\$30,130.00	\$30,000.00	\$130.00
			ផ្លូវក្រាលក្រួសក្រហមជួសជុល	2,068	ម៉ែត្រ			
សរុបស្រុករលាប្បៀវ						\$30,130.00	\$30,000.00	\$130.00
កំពង់ត្រឡាច	កំពង់ត្រឡាចលង្វែក	កំពង់ត្រឡាចលង្វែកអំពិលទឹកច្រេស	សាងសង់លូភ្លោះកាត់ផ្លូវថ្មី	3	កន្លែង	\$32,786.00	\$32,586.00	\$200.00
			ផ្លូវក្រាលក្រួសក្រហមជួសជុល	4,045	ម៉ែត្រ			
សរុបស្រុកកំពង់ត្រឡាច						\$32,786.00	\$32,586.00	\$200.00
<b>សរុបខេត្តកំពង់ឆ្នាំង</b>						<b>\$153,950.00</b>	<b>\$153,399.00</b>	<b>\$551.00</b>

**១៣.៣.២ គម្រោងអន្តរឃុំសង្កាត់ឆ្នាំ២០០៩**

ស្រុក/ខណ្ឌ	ឃុំសង្កាត់ទីតាំងគំរោង	ឃុំ/សង្កាត់ទទួលបាន	លទ្ធផល	បរិមាណប្រាក់ ឯកតា	តំលៃកិច្ចសន្យា	ប្រភពទុន(ដុល្លារអាមេរិក)		
						មូលនិធិអន្តរសង្កាត់	សហគមន៍	
សាមគ្គីមានជ័យ	សេដ្ឋីនិងធុកវៀន	សេដ្ឋីធុកវៀនខ្នារឆ្មារក្រាំងព្យាវត្សរ៍ខ្ពស់	ស្ថានថ្មី	13	ម៉ែត្រ	\$26,337.00	\$26,287.00	\$50.00
			លូកាត់ផ្លូវថ្មី	1	កន្លែង			
			ជួសជុលផ្លូវក្រាលគ្រួសក្រហម	570	ម			
<b>សរុបស្រុកសាមគ្គីមានជ័យ</b>						<b>\$26,337.00</b>	<b>\$26,287.00</b>	<b>\$50.00</b>
កំពង់ត្រឡាច	ឈូកសនិងថ្មតដ	ឈូកសថ្មតដពាជសតានីនិងអូរឫស្សី	ជួសជុលផ្លូវក្រាលគ្រួសក្រហម	2,700	ម	\$24,689.36	\$24,624.36	\$65.00
			លូកាត់ផ្លូវថ្មី	10	កន្លែង			
			ស្ថានថ្មី	1	កន្លែង			
	សែបនិងឈូកស	សែបឈូកសទឹកហូតជើងត្រាវ	ជួសជុលផ្លូវក្រាលគ្រួសក្រហម	8,977	ម	\$32,147.81	\$31,947.81	\$200.00
			លូកាត់ផ្លូវថ្មី	8	កន្លែង			
<b>សរុបស្រុកកំពង់ត្រឡាច</b>						<b>\$56,837.17</b>	<b>\$56,572.17</b>	<b>\$265.00</b>
បរិបូរណ៍	ពេជចង្វារ-ត្រពាំងចាន់	ពន្លៃ-ពពេល-ឆ្កុកទ្រូ	ជួសជុលផ្លូវក្រាលគ្រួសក្រហម	3,450	ម	\$26,995.00	\$26,945.00	\$50.00
			លូកាត់ផ្លូវថ្មី	1	កន្លែង			
<b>សរុបបរិបូរណ៍</b>						<b>\$26,995.00</b>	<b>\$26,945.00</b>	<b>\$50.00</b>
ទឹកជុស	ជៀប	ខ្នងពពក-អភិវឌ្ឍន៍-តាំក្រសាំង	សាសសង់សំណង់បង្ហូរថ្មី	37	ម	\$50,580.00	\$30,341.00	\$20,239.00
			ជួសជុលទំនប់ដី	1,400	ម			

សៀវភៅទិន្នន័យខេត្ត ឆ្នាំ២០០៩: ផែនការអភិវឌ្ឍន៍ និងគម្រោងនានា

ស្រុក/ខណ្ឌ	ឃុំ/សង្កាត់ទីតាំងគំរោង	ឃុំ/សង្កាត់ទទួលបាន	លទ្ធផល	បរិមាណប្រាក់ ឯកតា	តំលៃកិច្ចសន្យា	ប្រភពទុន(ដុល្លារអាមេរិក)	
						មូលនិធិអន្តរសង្កាត់	សហគមន៍
			ល្អិតផ្លូវថ្មី	1,695	ម		
			សាងសង់សំណង់ស្នាក់ទឹកថ្មី	2	កន្លែង		
		សរុបទឹកផ្តល់				\$50,580.00	\$30,341.00
<b>សរុបខេត្តកំពង់ឆ្នាំង</b>						<b>\$160,749.17</b>	<b>\$140,145.17</b>

**ប្រភព:** គម្រោងអន្តរក្រសួងមហាផ្ទៃ( នាយកដ្ឋានរដ្ឋបាលមូលដ្ឋាន) គម្រោងអភិបាលកិច្ចមូលដ្ឋាន-DDLG/UNDP

គិតត្រឹមដំណាច់ : ៣១ ខែសីហា ឆ្នាំ២០០៩

**១៣.៤ ថវិកាវិនិយោគខេត្ត(PIF)និងថវិកាវិនិយោគស្រុក(DIF)**

ថវិកាវិនិយោគខេត្តនិងស្រុក ទទួលបានពីអ្នកផ្តល់ជំនួយ PSDD, DANIDA, UNICEF, IFAD និង CANADA ។ ប៉ុន្តែនៅក្នុងផ្នែកនេះ យើងបញ្ចូលតែគម្រោងថវិកាវិនិយោគខេត្តនិងស្រុក ដែលបានផ្តល់ដោយភីអេសឌីឌី និងដានីដា (PSDD and DANIDA) តាមរយៈកម្មវិធីគ្រប់គ្រងធនធានធម្មជាតិនិងជីវភាពរស់នៅ (NRM&L) តែប៉ុណ្ណោះ ។

**១៣.៤.១ ថវិកាវិនិយោគខេត្តនិងថវិកាវិនិយោគស្រុកឆ្នាំ២០០៨**

បញ្ជីលទ្ធផលរបស់គ.ជ.អ.ប			ថវិកា
ពិពណ៌នាលទ្ធផល	ឯកតា	បរិមាណ	
<b>ចំណងជើងផ្នែកគាំទ្រ: ការគាំទ្រដល់ផ្នែកគ្រប់គ្រងកិច្ចសន្យានិងរដ្ឋបាល</b>			<b>លេខកូដផ្នែក: 04/CAU/08-01</b>
ចំណាយគាំទ្រដល់មន្ត្រីផ្នែកគ្រប់គ្រងកិច្ចសន្យា	ខែ	12	\$11,590.32
គាំទ្រការងាររដ្ឋបាលកម្មវិធី	ខែ	12	\$22,549.77
មន្ត្រីគាំទ្រកម្មវិធី	ខែ	84	\$2,921.10
ការផ្សាយ	ខែ	12	\$2,900.00
ប្រជុំនិងសិក្ខាសាលាពីការងារកម្មវិធី	ខែ	12	\$908.00
ចំណាយផ្សេងទៀតសំរាប់គាំទ្រកម្មវិធី	ខែ	12	\$913.92
បណ្តុះបណ្តាលនិងពង្រឹងសមត្ថភាពដោយ/សំរាប់មន្ត្រីផ្នែកគ្រប់គ្រងកិច្ចសន្យា	នាក់-ថ្ងៃ	(10F+50M)X1D	\$2,119.50
ចំនាយជាថ្លៃបេតិកភណ្ឌ			\$4,418.15
<b>សរុបរងរបស់ផ្នែកគាំទ្រ</b>			<b>\$48,320.76</b>
<b>ចំណងជើងផ្នែកគាំទ្រ: ការគាំទ្រដល់ផ្នែកហិរញ្ញវត្ថុ</b>			<b>លេខកូដផ្នែក: 04/FIN/08-01</b>
គាំទ្រដល់មន្ត្រីហិរញ្ញវត្ថុនៃគ.ប្រ.	ខែ	12	\$4,986.64
គាំទ្រដល់មន្ត្រីតនាគារខេត្ត	ខែ	12	\$11,125.80
បណ្តុះបណ្តាលនិងកសាងសមត្ថភាពដោយ/សំរាប់មន្ត្រីហិរញ្ញវត្ថុ	នាក់-ថ្ងៃ	(9F+77M)X2D	\$493.44
ចំនាយជាថ្លៃបេតិកភណ្ឌ			\$0.00
<b>សរុបរងរបស់ផ្នែកគាំទ្រ</b>			<b>\$16,605.88</b>
<b>ចំណងជើងផ្នែកគាំទ្រ: ការគាំទ្រដល់ផ្នែកគាំទ្របច្ចេកទេស</b>			<b>លេខកូដផ្នែក: 04/TSU/08-01</b>
គាំទ្រដល់ផ្នែកគាំទ្របច្ចេកទេសនៃគ.ប្រ.	ខែ	12	\$14,705.58
ចំណាយផ្សេងទៀតសំរាប់ផ្នែកគាំទ្របច្ចេកទេស	ខែ	12	\$0.00
បណ្តុះបណ្តាលនិងពង្រឹងសមត្ថភាពដោយផ្នែកគាំទ្របច្ចេកទេសនៃគ.ប្រ.	នាក់-ថ្ងៃ	(6F+274M)X1D	\$140.50
បណ្តុះបណ្តាលនិងពង្រឹងសមត្ថភាពសំរាប់ផ្នែកគាំទ្របច្ចេកទេសនៃគ.ប្រ.	នាក់-ថ្ងៃ	(0F+10M)X1D	\$478.00
ចំនាយជាថ្លៃបេតិកភណ្ឌ			\$0.00
<b>សរុបរងរបស់ផ្នែកគាំទ្រ</b>			<b>\$15,324.08</b>
<b>ចំណងជើងផ្នែកគាំទ្រ: ការគាំទ្រដល់គម្រោងគាំទ្រការអភិវឌ្ឍន៍តាមបែបប្រជាធិបតេយ្យតាមរយៈវិមជ្ឈការនិងវិសហមជ្ឈការ</b>			<b>លេខកូដផ្នែក: 04/PSD/08-01</b>
ចំណាយគាំទ្របុគ្គលិកគំរោងគាំទ្រការអភិវឌ្ឍន៍បែបប្រជាធិបតេយ្យតាមរយៈវិមជ្ឈការនិងវិសហមជ្ឈការ	ខែ	12	\$14,930.00
បុគ្គលិកគាំទ្រគំរោងគាំទ្រការអភិវឌ្ឍន៍បែបប្រជាធិបតេយ្យតាមរយៈវិមជ្ឈការនិងវិសហមជ្ឈការ	ខែ	12	\$4,650.00
ចំនាយជាថ្លៃបេតិកភណ្ឌ			\$0.00
<b>សរុបរងរបស់ផ្នែកគាំទ្រ</b>			<b>\$19,580.00</b>

សៀវភៅទិន្នន័យខេត្ត ឆ្នាំ២០០៩: ផែនការអភិវឌ្ឍន៍ និងគម្រោងនានា

បញ្ជីលទ្ធផលរបស់គ.ជ.អ.ប			ថវិកា
ពិពណ៌នាលទ្ធផល	ឯកតា	បរិមាណ	
<b>ចំណងជើងផ្នែកគាំទ្រ: ការគាំទ្រដល់ផ្នែករដ្ឋបាលមូលដ្ឋាន</b>			<b>លេខកូដផ្នែក: 04/LAU/08-01</b>
គាំទ្រដល់ផ្នែករដ្ឋបាលមូលដ្ឋាននៃគ.ប្រ	ខែ	12	\$40,812.40
ចំណាយសកម្មភាពពិសេសការគ្រប់គ្រងធនធានធម្មជាតិនិងបរិស្ថាន	ខែ	2	\$0.00
ក្រុមការងារគណនេយ្យភាព	ខែ	12	\$402.00
គណៈកម្មាធិការទទួលបន្ទុកកិច្ចការនារិនិងកុមារឃុំសង្កាត់	គណៈកម្មាធិការ	69	\$16,100.00
បណ្តុះបណ្តាលនិងពង្រឹងសមត្ថភាពសំរាប់ផ្នែករដ្ឋបាលមូលដ្ឋាននៃគ.ប្រ	នាក់-ថ្ងៃ	(158F+572M)X1D	\$3,128.00
បណ្តុះបណ្តាលនិងពង្រឹងសមត្ថភាពដោយផ្នែករដ្ឋបាលមូលដ្ឋាននៃគ.ប្រ	ថ្ងៃ	(360F+2779M)X1D	\$4,024.88
ចំនាយជាយថាហេតុ			\$0.00
<b>សរុបរបស់ផ្នែកគាំទ្រ</b>			<b>\$64,467.28</b>
<b>ចំណងជើងកិច្ចសន្យា: គាំទ្រដល់មន្ទីរកសិកម្មខេត្តកំពង់ឆ្នាំង</b>			<b>លេខកិច្ចសន្យា: 04/AGR/0801-00</b>
ការចាក់ថ្នាំបង្ការត្រីនិងកម្មវិធីការពារប៉ារ៉ាស៊ីត ( ជ្រូកគោក្របីមាន់និងទា)	ក្បាល	8825	\$3,415.36
ការបង្ហាញផ្នែកក្សេត្រសាស្ត្រ ( ឈើហូបផ្លែស្រូវបន្លែដំណាំ)	បង្ហាញបូទឹកនៃឆ្នេរ	25	\$9,060.72
កម្មវិធីបង្កើនគុណភាពដី	ហិកតាបូទឹកនៃឆ្នេរ	43	\$1,414.40
ការបង្ហាញការចិញ្ចឹមសត្វ ( ជ្រូកមាន់ចំណីសត្វ)	បង្ហាញបូទឹកនៃឆ្នេរ	11	\$2,100.72
វិភាគសំរាប់គ្រួសារនិងកម្មវិធីបង្កើនប្រាក់ចំណូលក្រុម	នាក់	1	\$1,000.03
ការចុះតាមដាន	នាក់-ថ្ងៃ	70	\$542.65
ការវាយតម្លៃ	របាយការណ៍	1	\$400.50
ចំនាយជាយថាហេតុ			\$565.62
<b>សរុបរបស់កិច្ចសន្យា</b>			<b>\$18,500.00</b>
<b>ចំណងជើងកិច្ចសន្យា: គាំទ្រដល់ការលើកស្ទួយវិស័យវប្បធម៌និងវិទ្យុស្រីសិល្បៈ</b>			<b>លេខកិច្ចសន្យា: 04/CUL/0801-00</b>
ប្រព័ន្ធផ្សព្វផ្សាយសាធារណៈ	មុខរបស់	1	\$2,256.92
ក្រុមភ្លេងមូលដ្ឋាន	នាក់	360	\$1,432.40
ការចុះតាមដាន	នាក់-ថ្ងៃ	54	\$255.36
ចំនាយជាយថាហេតុ			\$55.32
<b>សរុបរបស់កិច្ចសន្យា</b>			<b>\$4,000.00</b>
<b>ចំណងជើងកិច្ចសន្យា: គាំទ្រកម្មវិធីពង្រឹងគុណភាពផ្នែកស្រុកស្រុកជលគីរី</b>			<b>លេខកិច្ចសន្យា: 04/D02/0801-00</b>
សាងសង់វិជ្ជាសិក្សា	ម៉ែត្រ	3000	\$8,393.46
កម្មវិធីប្រឆាំងនឹងអំពើហិង្សាក្នុងគ្រួសារ/ការជួញដូរស្ត្រីភេទនិងកុមារ	នាក់-ថ្ងៃ	180	\$750.62
មធ្យោបាយផ្សព្វផ្សាយសន្តិសុខសណ្តាប់ធ្នាប់សាធារណៈ	មធ្យោបាយ	3	\$626.40
អនុគណៈកម្មាធិការថែរក្សាផ្លូវ	គណៈកម្មាធិការ	1	\$177.82
អា.២.៨: ធ្វើការសាកល្បងបច្ចេកវិទ្យាប្រកួតប្រជែងគ្រ.ជ.បរិជាមួយក្រុមប្រឹក្សាឃុំ	លុត	1	\$279.18
ការគាំទ្រសំភារៈ: ការិយាល័យ	ប្រចាំខែ	12	\$8,040.50
ការត្រួតពិនិត្យតាមដានការអនុវត្តគម្រោងប្រកួតប្រជែង	នាក់-ថ្ងៃ	40	\$151.28
កសិករបានទទួលការបណ្តុះបណ្តាលពីបច្ចេកទេសផ្សព្វផ្សាយក្សេត្រសាស្ត្រនិងការបង្ហាញ	នាក់-ថ្ងៃ	(25F+25M)X1D	\$444.00

សៀវភៅទិន្នន័យខេត្ត ឆ្នាំ២០០៩: ផែនការអភិវឌ្ឍន៍ និងគម្រោងនានា

បញ្ជីលទ្ធផលរបស់គ.ជ.អ.ប			ថវិកា
ពិពណ៌នាលទ្ធផល	ឯកតា	បរិមាណ	
ផ្តល់ការអប់រំអំពីរបៀបជាប្រើប្រាស់និងទំនៀមទំលាប់ដល់សាធារណជន	នាក់-ថ្ងៃ	(20F+10M)X1D	\$375.00
ការពង្រឹងសមត្ថភាពមន្ត្រីថ្នាក់ស្រុកខណ្ឌ	នាក់-ថ្ងៃ	(10F+100M)X1D	\$542.50
ទំនាយជាយថាហេតុ			\$330.24
<b>សរុបរងរបស់កិច្ចសន្យា</b>			<b>\$20,111.00</b>
<b>ចំណងជើងកិច្ចសន្យា: គាំទ្រកម្មវិធីពង្រឹងតួនាទីថ្នាក់ស្រុកស្រុកកំពង់លែង</b>		<b>លេខកិច្ចសន្យា: 04/D04/0801-00</b>	
ការគាំទ្រសំភារៈការិយាល័យ	ប្រចាំខែ	12	\$8,205.30
សាងសង់វិទ្យុស៊ីស្តេម	ម៉ែត្រ	3500	\$8,269.00
មធ្យោបាយការពារត្រួតពិនិត្យធនធាន	មធ្យោបាយ	1	\$363.00
មធ្យោបាយផ្សព្វផ្សាយសន្តិសុខសណ្តាប់ធ្នាប់សាធារណៈ	មធ្យោបាយ	1	\$546.74
គណៈកម្មាធិការផែនការគ្រប់គ្រងនិងប្រើប្រាស់ដីស្រុក	ការប្រជុំ	1	\$272.50
ការបង្ហាញផ្នែកក្សេត្រសាស្ត្រ (លើបូមផ្លែស្រូវបន្លែដំណាំ)	បង្ហាញបូមទឹកផ្លែ	1	\$151.38
ការបង្កើត/គាំទ្រភ្នាក់ងារចិញ្ចឹមសត្វភូមិ	នាក់	47	\$180.76
ការត្រួតពិនិត្យតាមដានការអនុវត្តគម្រោងបូសកម្មភាព	នាក់-ថ្ងៃ	30	\$180.00
បណ្តុះបណ្តាលស្តីពីការបញ្ជ្រាបយេនឌ័រដល់សមាជិកក្រុមប្រឹក្សាឃុំ-សង្កាត់	នាក់-ថ្ងៃ	(18F+25M)X1D	\$157.64
បណ្តុះបណ្តាលអំពីការប្រឆាំងនឹងអំពើហិង្សាក្នុងគ្រួសារ	នាក់-ថ្ងៃ	(45F+23M)X1D	\$491.28
កសិករបានទទួលការបណ្តុះបណ្តាលពីបច្ចេកទេសផ្សព្វផ្សាយក្សេត្រសាស្ត្រនិងការបង្ហាញ	នាក់-ថ្ងៃ	(20F+27M)X1D	\$189.26
ការពង្រឹងសមត្ថភាពមន្ត្រីថ្នាក់ស្រុកខណ្ឌ	នាក់-ថ្ងៃ	(12F+48M)X1D	\$337.06
ការចូលរួមកិច្ចប្រជុំនិងសិក្ខាសាលាផ្សេងៗ	នាក់-ថ្ងៃ	(191F+338M)X1D	\$640.50
ទំនាយជាយថាហេតុ			\$300.58
<b>សរុបរងរបស់កិច្ចសន្យា</b>			<b>\$20,285.00</b>
<b>ចំណងជើងកិច្ចសន្យា: គាំទ្រយុទ្ធសាស្ត្របញ្ជ្រាបយេនឌ័រមន្ទីរកិច្ចការនារីខេត្ត</b>		<b>លេខកិច្ចសន្យា: 04/GEN/0801-00</b>	
បណ្តាញទំនាក់ទំនងយេនឌ័រ	ការប្រជុំ	32	\$3,982.60
ការគាំទ្រប្រតិបត្តិការ	ខែ/មុខរបស់	10	\$265.00
ការចុះតាមដាន	នាក់-ថ្ងៃ	24	\$259.02
ការវាយតម្លៃ	របាយការណ៍	1	\$241.76
ពង្រឹងសមត្ថភាពដល់មន្ត្រីមន្ទីរកិច្ចការនារី	នាក់-ថ្ងៃ	(131F+0M)X1D	\$2,248.40
បណ្តុះបណ្តាលស្តីពីការបញ្ជ្រាបយេនឌ័រ	នាក់-ថ្ងៃ	(34F+53M)X2D	\$1,481.70
ទំនាយជាយថាហេតុ			\$271.52
<b>សរុបរងរបស់កិច្ចសន្យា</b>			<b>\$8,750.00</b>
<b>ចំណងជើងកិច្ចសន្យា: ផ្សព្វផ្សាយច្បាប់ភូមិបាល</b>		<b>លេខកិច្ចសន្យា: 04/LUM/0801-00</b>	
ការចុះតាមដាន	នាក់-ថ្ងៃ	8	\$27.78
ការបណ្តុះបណ្តាលអំពីការយល់ដឹង/ដំណោះស្រាយជម្លោះដីធ្លី	នាក់-ថ្ងៃ	(300F+400M)X1D	\$2,717.48
ទំនាយជាយថាហេតុ			\$104.74
<b>សរុបរងរបស់កិច្ចសន្យា</b>			<b>\$2,850.00</b>

សៀវភៅទិន្នន័យខេត្ត ឆ្នាំ២០០៩: ផែនការអភិវឌ្ឍន៍ និងគម្រោងនានា

បញ្ជីលទ្ធផលរបស់គ.ជ.អ.ប			ថវិកា
ពិពណ៌នាលទ្ធផល	ឯកតា	បរិមាណ	
<b>ចំណងជើងកិច្ចសន្យា: ការគ្រប់គ្រងធនធានធម្មជាតិនិងបរិស្ថាន</b>			<b>លេខកិច្ចសន្យា: 04/NRM/0801-00</b>
យុទ្ធនាការអប់រំ	ព្រឹត្តិការណ៍	4	\$1,679.19
ការអនុវត្តលក្ខន្តិកៈគ្រប់គ្រងធនធានធម្មជាតិ	គណៈកម្មាធិការ	1	\$196.92
ការចុះតាមដាន	នាក់-ថ្ងៃ	20	\$116.92
ការវាយតម្លៃ	របាយការណ៍	1	\$70.08
ការអប់រំនិងការយល់ដឹងអំពីបរិស្ថាននិងធនធានធម្មជាតិ	នាក់-ថ្ងៃ	(220F+230M)X1 D	\$2,793.72
ចំនាយជាយថាហេតុ			\$143.17
<b>សរុបរបស់កិច្ចសន្យា</b>			<b>\$5,000.00</b>
<b>ចំណងជើងកិច្ចសន្យា: គាំទ្រដល់មន្ទីរផែនការខេត្ត</b>			<b>លេខកិច្ចសន្យា: 04/PLA/0801-01</b>
ផែនការវិនិយោគអភិវឌ្ឍន៍ខេត្ត	ជ.វ.អ.ខ	3	\$143.00
មូលដ្ឋានទិន្នន័យឃុំ	សៀវភៅទិន្នន័យ	100	\$3,231.96
សមាហរណកម្មផែនការថ្នាក់ស្រុក	សិក្សាសាលា	8	\$1,332.60
ការចុះតាមដាន	នាក់-ថ្ងៃ	213	\$1,071.94
ការគាំទ្រប្រតិបត្តិការ	ខែ/មុខរបស់	12	\$1,170.00
បណ្តុះបណ្តាលអំពីការធ្វើផែនការ	នាក់-ថ្ងៃ	(10F+30M)X1 D	\$970.00
ចំនាយជាយថាហេតុ			\$55.50
<b>សរុបរបស់កិច្ចសន្យា</b>			<b>\$7,975.00</b>
<b>ចំណងជើងកិច្ចសន្យា: គាំទ្រគម្រោងផ្លូវលំដនបទ</b>			<b>លេខកិច្ចសន្យា: 04/RRD/0801-00</b>
សាងសង់រ៉ូស៊ីស៊ុលផ្លូវ	ម៉ែត្រ	3000	\$11,341.26
ការគាំទ្រប្រតិបត្តិការ	ខែ/មុខរបស់	1	\$538.90
ការចុះតាមដាន	នាក់-ថ្ងៃ	8	\$76.04
ចំនាយជាយថាហេតុ			\$56.22
<b>សរុបរបស់កិច្ចសន្យា</b>			<b>\$12,012.42</b>
<b>ចំណងជើងកិច្ចសន្យា: គាំទ្រដល់មន្ទីរសង្គមកិច្ចអភិវឌ្ឍន៍យុវជននិងយុវនីតិសម្បទា</b>			<b>លេខកិច្ចសន្យា: 04/SOC/0801-00</b>
ការគាំទ្រប្រតិបត្តិការ	ខែ/មុខរបស់	1	\$169.96
ការបណ្តុះបណ្តាលអំពីសិទ្ធិកុមារនិងស្ត្រី	នាក់-ថ្ងៃ	(917F+883M)X1 D	\$2,253.36
ចំនាយជាយថាហេតុ			\$76.68
<b>សរុបរបស់កិច្ចសន្យា</b>			<b>\$2,500.00</b>
<b>ចំណងជើងកិច្ចសន្យា: គាំទ្របង្កើតសហគមន៍ទេសចរណ៍អន្តរស្វាយ</b>			<b>លេខកិច្ចសន្យា: 04/TOU/0801-00</b>
គណៈកម្មាធិការគ្រប់គ្រងរមណីយដ្ឋាន	គណៈកម្មាធិការ	1	\$1,782.58
ការចុះតាមដាន	នាក់-ថ្ងៃ	4	\$149.88
ចំនាយជាយថាហេតុ			\$67.54
<b>សរុបរបស់កិច្ចសន្យា</b>			<b>\$2,000.00</b>
<b>ចំណងជើងកិច្ចសន្យា: ផ្គត់ផ្គង់ទឹកជនបទ</b>			<b>លេខកិច្ចសន្យា: 04/WAS/0802-00</b>
ការគាំទ្រប្រតិបត្តិការ	ខែ/មុខរបស់	1	\$135.00



សៀវភៅទិន្នន័យខេត្ត ឆ្នាំ២០០៩: ផែនការអភិវឌ្ឍន៍ និងគម្រោងនានា

បញ្ជីលទ្ធផលរបស់គ.ជ.អ.ប			ថវិកា
ពិពណ៌នាលទ្ធផល	ឯកតា	បរិមាណ	
គណៈកម្មាធិការចំណុះទឹក	គណៈកម្មាធិការ	31	\$1,379.67
ជួសជុលអណ្តូងស្នប់	អណ្តូង	31	\$3,316.84
ការចុះតាមដាន	នាក់-ថ្ងៃ	20	\$116.88
ចំនាយជាមធ្យម			\$51.61
<b>សរុបរងរបស់កិច្ចសន្យា</b>			<b>\$5,000.00</b>
<b>ចំណងជើងកិច្ចសន្យា: គម្រោងសិក្សានិងអភិវឌ្ឍន៍ប្រព័ន្ធធារាសាស្ត្រសហគមន៍</b>		<b>លេខកិច្ចសន្យា: 04/WRM/0801-00</b>	
ផ្ទៃដីចំនួនហិកតាបានទទួលការស្រោចស្រពក្នុងរដូវប្រាំង	ហិកតា	210	\$1,625.12
ការគាំទ្រប្រតិបត្តិការ	ខែ/មុខរបស់	12	\$325.00
ការចុះតាមដាន	នាក់-ថ្ងៃ	24	\$120.96
ការវាយតម្លៃ	របាយការណ៍	1	\$123.30
ការពង្រឹងសមត្ថភាពទៅលើការគ្រប់គ្រងធនធានទឹក	នាក់-ថ្ងៃ	(0F+2M)X90D	\$780.32
ចំនាយជាមធ្យម			\$25.30
<b>សរុបរងរបស់កិច្ចសន្យា</b>			<b>\$3,000.00</b>
<b>សរុបរួម</b>			<b>\$276,281.42</b>

**១៣.៤.២ ថវិកានិយោគខេត្តនិងថវិកានិយោគស្រុកឆ្នាំ២០០៩**

បញ្ជីលទ្ធផលរបស់គ.ជ.អ.ប			ថវិកា
ពិពណ៌នាលទ្ធផល	ឯកតា	បរិមាណ	
<b>ចំណងជើងផ្នែកគាំទ្រ: ការគាំទ្រដល់ផ្នែកគ្រប់គ្រងកិច្ចសន្យានិងរដ្ឋបាល</b>		<b>លេខកូដផ្នែក: 04/CAU/09-00</b>	
ចំណាយគាំទ្រដល់មន្ត្រីផ្នែកគ្រប់គ្រងកិច្ចសន្យា	ខែ	84	\$11,096.00
គាំទ្រការងាររដ្ឋបាលកម្មវិធី	ខែ	12	\$18,059.22
មន្ត្រីគាំទ្រកម្មវិធី	ខែ	84	\$3,360.00
ការផ្សាយ	ខែ	12	\$3,800.00
ប្រជុំនិងសិក្ខាសាលាពីការងារកម្មវិធី	ខែ	12	\$1,310.00
ចំណាយផ្សេងទៀតសំរាប់គាំទ្រកម្មវិធី	ខែ	12	\$1,020.00
បណ្តុះបណ្តាលនិងពង្រឹងសមត្ថភាពដោយ/សំរាប់មន្ត្រីផ្នែកគ្រប់គ្រងកិច្ចសន្យា	នាក់-ថ្ងៃ	(38F+130M)X1D	\$3,102.00
ចំនាយជាមធ្យម			\$2,121.20
<b>សរុបរងរបស់ផ្នែកគាំទ្រ</b>			<b>\$43,868.42</b>
<b>ចំណងជើងផ្នែកគាំទ្រ: ការគាំទ្រដល់ផ្នែកហិរញ្ញវត្ថុ</b>		<b>លេខកូដផ្នែក: 04/FIN/09-00</b>	
គាំទ្រដល់មន្ត្រីហិរញ្ញវត្ថុនៃគ.ប្រ.	ខែ	12	\$7,450.00
គាំទ្រដល់មន្ត្រីគណនាខេត្ត	ខែ	12	\$11,480.00
បណ្តុះបណ្តាលនិងកសាងសមត្ថភាពដោយ/សំរាប់មន្ត្រីហិរញ្ញវត្ថុ	នាក់-ថ្ងៃ	(12F+41M)X2D	\$169.00
ចំនាយជាមធ្យម			\$0.00
<b>សរុបរងរបស់ផ្នែកគាំទ្រ</b>			<b>\$19,099.00</b>
<b>ចំណងជើងផ្នែកគាំទ្រ: ការគាំទ្រដល់ផ្នែកគាំទ្របច្ចេកទេស</b>		<b>លេខកូដផ្នែក: 04/TSU/09-00</b>	
គាំទ្រដល់ផ្នែកគាំទ្របច្ចេកទេសនៃគ.ប្រ.	ខែ	12	\$16,845.00

សៀវភៅទិន្នន័យខេត្ត ឆ្នាំ២០០៩: ផែនការអភិវឌ្ឍន៍ និងគម្រោងនានា

បញ្ជីលទ្ធផលរបស់គ.ជ.អ.ប			ថវិកា
ពិពណ៌នាលទ្ធផល	ឯកតា	បរិមាណ	
ចំណាយផ្សេងទៀតសំរាប់ផ្នែកគាំទ្របច្ចេកទេស	ខែ	7	\$210.00
បណ្តុះបណ្តាលនិងពង្រឹងសមត្ថភាពសំរាប់ផ្នែកគាំទ្របច្ចេកទេសនៃគ.ប្រ	នាក់-ថ្ងៃ	(0F+35M)X1D	\$95.00
បណ្តុះបណ្តាលនិងពង្រឹងសមត្ថភាពដោយផ្នែកគាំទ្របច្ចេកទេសនៃគ.ប្រ	នាក់-ថ្ងៃ	(22F+80M)X1D	\$228.00
ចំនាយជាយថាហេតុ			\$0.00
<b>សរុបរងរបស់ផ្នែកគាំទ្រ</b>			<b>\$17,378.00</b>
<b>ចំណងជើងផ្នែកគាំទ្រ:ការគាំទ្រដល់គម្រោងគាំទ្រការអភិវឌ្ឍន៍តាមបែបប្រជាធិបតេយ្យតាមរយៈវិមជ្ឈការនិងវិសហមជ្ឈការ</b>		<b>លេខកូដផ្នែក:04/PSD/09-00</b>	
ចំណាយគាំទ្របុគ្គលិកគំរោងគាំទ្រការអភិវឌ្ឍន៍បែបប្រជាធិបតេយ្យតាមរយៈវិមជ្ឈការនិងវិសហមជ្ឈការ	ខែ	12	\$16,940.00
បុគ្គលិកគាំទ្រគំរោងគាំទ្រការអភិវឌ្ឍន៍បែបប្រជាធិបតេយ្យតាមរយៈវិមជ្ឈការនិងវិសហមជ្ឈការ	ខែ	13	\$3,900.00
ចំនាយជាយថាហេតុ			\$0.00
<b>សរុបរងរបស់ផ្នែកគាំទ្រ</b>			<b>\$20,840.00</b>
<b>ចំណងជើងផ្នែកគាំទ្រ:ការគាំទ្រដល់ផ្នែករដ្ឋបាលមូលដ្ឋាន</b>		<b>លេខកូដផ្នែក:04/LAU/09-00</b>	
គាំទ្រដល់ផ្នែករដ្ឋបាលមូលដ្ឋាននៃគ.ប្រ	ខែ	12	\$42,534.50
ចំណាយសកម្មភាពពិសេសការគ្រប់គ្រងធនធានធម្មជាតិនិងបរិស្ថាន	ខែ	6	\$146.80
ក្រុមការងារគណនេយ្យភាព	ខែ	12	\$820.00
ចំណាយសកម្មភាពពិសេសសិទ្ធិកុមារ	ខែ	12	\$2,300.00
បណ្តុះបណ្តាលនិងពង្រឹងសមត្ថភាពសំរាប់ផ្នែករដ្ឋបាលមូលដ្ឋាននៃគ.ប្រ	នាក់-ថ្ងៃ	(50F+150M)X3D	\$2,815.00
បណ្តុះបណ្តាលនិងពង្រឹងសមត្ថភាពដោយផ្នែករដ្ឋបាលមូលដ្ឋាននៃគ.ប្រ	ថ្ងៃ	(192F+677M)X3D	\$3,810.50
ចំនាយជាយថាហេតុ			\$0.00
<b>សរុបរងរបស់ផ្នែកគាំទ្រ</b>			<b>\$52,426.80</b>
<b>ចំណងជើងកិច្ចសន្យា:គាំទ្រដល់មន្ទីរកសិកម្មខេត្តកំពង់ឆ្នាំង</b>		<b>លេខកិច្ចសន្យា:04/AGR/0901-00</b>	
ការបង្ហាញផ្នែកកេរ្តិ៍ស្រូវ (លើប្តូរផ្លែស្រូវបន្លែដំណាំ)	បង្ហាញប្តូរទឹកនៃង	4	\$5,158.50
ប្រព័ន្ធកសិកម្មចម្រុះ	ទឹកនៃង	1	\$3,459.01
ការចាក់ថ្នាំបង្ការត្រីកម្មវិធីការពារប៉ារ៉ាស៊ីត ( ជ្រូកគោក្របីមាន់និងទា)	ក្បាល	1700	\$2,160.24
ថវិកាសំរាប់គ្រួសារនិងកម្មវិធីបង្កើនប្រាក់ចំណូលក្រុម	នាក់	210	\$2,800.48
ការចុះតាមដាន	នាក់-ថ្ងៃ	69	\$777.95
ការវាយតម្លៃ	របាយការណ៍	1	\$602.50
ការគាំទ្រប្រតិបត្តិការ	ខែ/មុខរបស់	1	\$570.00
ចំនាយជាយថាហេតុ			\$471.32
<b>សរុបរងរបស់កិច្ចសន្យា</b>			<b>\$16,000.00</b>
<b>ចំណងជើងកិច្ចសន្យា:គាំទ្រដល់វិស័យជលផល</b>		<b>លេខកិច្ចសន្យា:04/AGR/0902-00</b>	
គណៈកម្មាធិការសហគមន៍នេសាទ	គណៈកម្មាធិការ	2	\$4,956.00
ការចុះតាមដាន	នាក់-ថ្ងៃ	20	\$100.00

សៀវភៅទិន្នន័យខេត្ត ឆ្នាំ២០០៩: ផែនការអភិវឌ្ឍន៍ និងគម្រោងនានា

បញ្ជីលទ្ធផលរបស់គ.ជ.អ.ប			ថវិកា
ពិពណ៌នាលទ្ធផល	ឯកតា	បរិមាណ	
ការអប់រំអំពីច្បាប់/បទដ្ឋានជនជាតិ	នាក់-ថ្ងៃ	(127F+173M)X1 D	\$933.00
ការបណ្តុះបណ្តាលកសិករពីបច្ចេកទេសផ្សព្វផ្សាយអំពីត្រីនិងការបង្កាញ	នាក់-ថ្ងៃ	(43F+157M)X2D	\$1,152.00
ចំនាយជាយថាហេតុ			\$159.00
<b>សរុបរងរបស់កិច្ចសន្យា</b>			<b>\$7,300.00</b>
<b>ចំណងជើងកិច្ចសន្យា: គាំទ្រដល់វិស័យវត្តមាន</b>		<b>លេខកិច្ចសន្យា: 04/AGR/0903-00</b>	
យុទ្ធនាការយល់ដឹងពីវត្តមាន	ព្រឹត្តិការណ៍	15	\$3,454.40
ចំនាយជាយថាហេតុ			\$45.60
<b>សរុបរងរបស់កិច្ចសន្យា</b>			<b>\$3,500.00</b>
<b>ចំណងជើងកិច្ចសន្យា: គាំទ្រដល់ការលើកស្ទួយវិស័យវប្បធម៌និងវិទ្យាសាស្ត្រ</b>		<b>លេខកិច្ចសន្យា: 04/CUL/0901-00</b>	
ប្រព័ន្ធផ្សព្វផ្សាយសាធារណៈ	មុខរបស់	25	\$2,910.50
ការចុះតាមដាន	នាក់-ថ្ងៃ	40	\$375.20
ផ្តល់ការអប់រំអំពីរបៀបប្រើប្រាស់និងទំនៀមទម្លាប់ដល់សាធារណជន	នាក់-ថ្ងៃ	(432F+216M)X 1D	\$2,063.72
ចំនាយជាយថាហេតុ			\$150.58
<b>សរុបរងរបស់កិច្ចសន្យា</b>			<b>\$5,500.00</b>
<b>ចំណងជើងកិច្ចសន្យា: កម្មវិធីសាលារៀនពង្រឹងតួនាទីថ្នាក់ស្រុក</b>		<b>លេខកិច្ចសន្យា: 04/D02/0901-00</b>	
ការគាំទ្រសំភារៈការិយាល័យ	ប្រចាំខែ	12	\$944.00
ឧបករណ៍និងសំភារៈគាំទ្រកម្មវិធី	ឧបករណ៍	5	\$9,383.00
ការត្រួតពិនិត្យតាមដានការអនុវត្តគម្រោងប្រកួតប្រជែង	នាក់-ថ្ងៃ	50	\$200.00
សាងសង់វីដេអូស៊ុលដូ	ម៉ែត្រ	1600	\$20,230.00
ការចូលរួមកិច្ចប្រជុំនិងសិក្ខាសាលាផ្សេងៗ	នាក់-ថ្ងៃ	(44F+222M)X1 D	\$551.90
បណ្តុះបណ្តាលដល់កសិករពីប្រព័ន្ធកសិកម្មចម្រុះ	នាក់-ថ្ងៃ	(90F+60M)X3D	\$1,184.50
ការបណ្តុះបណ្តាលកសិករពីបច្ចេកទេសផ្សព្វផ្សាយសុខភាពសត្វផលិតកម្មនិង ការបង្កាញ	នាក់-ថ្ងៃ	(60F+90M)X3D	\$833.00
ផ្តល់ការអប់រំអំពីជំងឺឆ្លងកាមរោគហ៊ីវអេដស៍ដល់ប្រជាពលរដ្ឋទូទៅនិងក្រុម ប្រឈមមុខនិងហ៊ីវអេដស៍	នាក់-ថ្ងៃ	(85F+50M)X6D	\$1,036.00
ផ្តល់ការអប់រំអំពីជំងឺឆ្លងកាមរោគហ៊ីវអេដស៍ដល់ប្រជាពលរដ្ឋទូទៅនិងក្រុម ប្រឈមមុខនិងហ៊ីវអេដស៍	នាក់-ថ្ងៃ	(100F+55M)X2 D	\$1,032.50
បណ្តុះបណ្តាលអំពីសណ្តាប់ធ្នាប់សាធារណៈ	នាក់-ថ្ងៃ	(50F+70M)X3D	\$671.00
បណ្តុះបណ្តាលអំពីការផ្តល់សេវា	នាក់-ថ្ងៃ	(10F+50M)X2D	\$706.00
ប្រជាការពារ	នាក់-ថ្ងៃ	(50F+70M)X3D	\$587.00
ការបណ្តុះបណ្តាលអំពីការយល់ដឹង/ដំណោះស្រាយជម្លោះដីធ្លី	នាក់-ថ្ងៃ	(50F+100M)X1 D	\$870.00
ចំនាយជាយថាហេតុ			\$90.10
<b>សរុបរងរបស់កិច្ចសន្យា</b>			<b>\$38,319.00</b>
<b>ចំណងជើងកិច្ចសន្យា: កម្មវិធីសាលារៀនពង្រឹងតួនាទីថ្នាក់ស្រុក</b>		<b>លេខកិច្ចសន្យា: 04/D04/0901-00</b>	
សាងសង់វីដេអូស៊ុលដូ	ម៉ែត្រ	4671	\$20,073.80

សៀវភៅទិន្នន័យខេត្ត ឆ្នាំ២០០៩: ផែនការអភិវឌ្ឍន៍ និងគម្រោងនានា

បញ្ជីលទ្ធផលរបស់គ.ជ.អ.ប			ថវិកា
ពិពណ៌នាលទ្ធផល	ឯកតា	បរិមាណ	
ការត្រួតពិនិត្យតាមដានការអនុវត្តគម្រោងប្រកួតប្រជែង	នាក់-ថ្ងៃ	45	\$200.00
ការគាំទ្រសំភារៈការិយាល័យ	ប្រចាំខែ	12	\$1,209.00
ឧបករណ៍និងសំភារៈគាំទ្រកម្មវិធី	ឧបករណ៍	4	\$7,038.80
ផ្តល់ការអប់រំអំពីជំនាញការងារភាគហ្វីរដេដស៍ដល់ប្រជាពលរដ្ឋទូទាំងក្រុមប្រឈមមុខនិងហ្វីរដេដស៍	នាក់-ថ្ងៃ	(63F+27M)X2D	\$875.50
ការអប់រំបន្តអំពីសុខភាព	នាក់-ថ្ងៃ	(105F+45M)X1D	\$972.10
ការបណ្តុះបណ្តាលអំពីការយល់ដឹង/ដោះស្រាយជម្លោះដីធ្លី	នាក់-ថ្ងៃ	(7F+40M)X2D	\$478.40
បណ្តុះបណ្តាលដល់កសិករពីប្រព័ន្ធកសិកម្មចម្រុះ	នាក់-ថ្ងៃ	(85F+115M)X1D	\$1,188.50
ការចូលរួមកិច្ចប្រជុំនិងសិក្ខាសាលាផ្សេងៗ	នាក់-ថ្ងៃ	(80F+202M)X1D	\$611.00
បណ្តុះបណ្តាលអំពីការធ្វើផែនការ	នាក់-ថ្ងៃ	(2F+76M)X1D	\$502.10
ការអប់រំនិងការយល់ដឹងអំពីបរិស្ថាននិងធនធានធម្មជាតិ	នាក់-ថ្ងៃ	(45F+51M)X1D	\$2,453.40
ផ្តល់ការអប់រំអំពីរបៀបប្រើប្រាស់និងទំនៀមទម្លាប់ដល់សាធារណជន	នាក់-ថ្ងៃ	(40F+46M)X1D	\$741.85
ចំនាយជាយថាហេតុ			\$89.35
<b>សរុបរបស់កិច្ចសន្យា</b>			<b>\$36,433.80</b>
<b>ចំណងជើងកិច្ចសន្យា: គាំទ្រយុទ្ធសាស្ត្របញ្ជ្រាបយេនឌ័រមន្ទីរកិច្ចការនារីខេត្ត</b>			<b>លេខកិច្ចសន្យា: 04/GEN/0901-00</b>
បណ្តាញទំនាក់ទំនងយេនឌ័រ	ការប្រជុំ	28	\$3,235.70
ការគាំទ្រប្រតិបត្តិការ	ខែ/មុខរបស់	12	\$210.00
ការចុះតាមដាន	នាក់-ថ្ងៃ	48	\$386.88
ការវាយតម្លៃ	របាយការណ៍	1	\$344.56
ពង្រឹងសមត្ថភាពដល់មន្ត្រីមន្ទីរកិច្ចការនារី	នាក់-ថ្ងៃ	(208F+0M)X2D	\$2,607.50
បណ្តុះបណ្តាលស្តីពីការបញ្ជ្រាបយេនឌ័រ	នាក់-ថ្ងៃ	(450F+450M)X1D	\$1,763.90
ចំនាយជាយថាហេតុ			\$201.46
<b>សរុបរបស់កិច្ចសន្យា</b>			<b>\$8,750.00</b>
<b>ចំណងជើងកិច្ចសន្យា: បណ្តុះបណ្តាលច្បាប់ភូមិបាល</b>			<b>លេខកិច្ចសន្យា: 04/LUM/0901-00</b>
ការចុះតាមដាន	នាក់-ថ្ងៃ	10	\$87.40
ការបណ្តុះបណ្តាលអំពីការយល់ដឹង/ដោះស្រាយជម្លោះដីធ្លី	នាក់-ថ្ងៃ	(207F+333M)X2D	\$2,823.40
ទស្សនកិច្ចសិក្សាសំរាប់បុគ្គលិករដ្ឋាភិបាលនិងសហគមន៍	នាក់-ថ្ងៃ	(1F+1M)X3D	\$150.00
ចំនាយជាយថាហេតុ			\$64.20
<b>សរុបរបស់កិច្ចសន្យា</b>			<b>\$3,125.00</b>
<b>ចំណងជើងកិច្ចសន្យា: ការគ្រប់គ្រងធនធានធម្មជាតិនិងបរិស្ថាន</b>			<b>លេខកិច្ចសន្យា: 04/NRM/0901-00</b>
យុទ្ធសាស្ត្រអប់រំ	ព្រឹត្តិការណ៍	23	\$1,447.66
ការគាំទ្រប្រតិបត្តិការ	ខែ/មុខរបស់	1	\$140.00
ការចុះតាមដាន	នាក់-ថ្ងៃ	20	\$181.60
ទស្សនកិច្ចសិក្សានិងទស្សនកិច្ចក្រៅខេត្ត	នាក់-ថ្ងៃ	(0F+6M)X1D	\$150.00
ការអប់រំនិងការយល់ដឹងអំពីបរិស្ថាននិងធនធានធម្មជាតិ	នាក់-ថ្ងៃ	(325F+475M)X1D	\$2,489.76

សៀវភៅទិន្នន័យខេត្ត ឆ្នាំ២០០៩: ផែនការអភិវឌ្ឍន៍ និងគម្រោងនានា

បញ្ជីលទ្ធផលរបស់គ.ជ.អ.ប			ថវិកា
ពិពណ៌នាលទ្ធផល	ឯកតា	បរិមាណ	
ចំនាយជាយថាហេតុ			\$90.98
<b>សរុបរងរបស់កិច្ចសន្យា</b>			<b>\$4,500.00</b>
<b>ចំណងជើងកិច្ចសន្យា:ការកសាងផែនការ</b>		<b>លេខកិច្ចសន្យា:04/PLA/0901-00</b>	
ផែនការវិនិយោគអភិវឌ្ឍន៍ខេត្ត	ជ.វ.អ.ខ	1	\$208.50
មូលដ្ឋានទិន្នន័យឃុំ	សៀវភៅទិន្នន័យ	1290	\$3,152.60
ការចុះតាមដាន	នាក់-ថ្ងៃ	65	\$455.40
ការគាំទ្រប្រតិបត្តិការ	ខែ/មុខរបស់	12	\$780.00
បណ្តុះបណ្តាលអំពីការធ្វើផែនការ	នាក់-ថ្ងៃ	(22F+70M)X1D	\$1,533.00
បណ្តុះបណ្តាលសំរាប់ការធ្វើសមហរណកម្មថ្នាក់ស្រុក	នាក់-ថ្ងៃ	(270F+630M)X1D	\$1,785.00
ចំនាយជាយថាហេតុ			\$60.50
<b>សរុបរងរបស់កិច្ចសន្យា</b>			<b>\$7,975.00</b>
<b>ចំណងជើងកិច្ចសន្យា:គាំទ្រផ្តល់ជំនួយ</b>		<b>លេខកិច្ចសន្យា:04/RRD/0901-00</b>	
សាងសង់វិទ្យុស៊ីស្តង់តូ	ម៉ែត្រ	2000	\$11,876.64
ការគាំទ្រប្រតិបត្តិការ	ខែ/មុខរបស់	1	\$588.00
ការចុះតាមដាន	នាក់-ថ្ងៃ	12	\$94.04
ការវាយតម្លៃ	របាយការណ៍	2	\$35.08
ចំនាយជាយថាហេតុ			\$206.24
<b>សរុបរងរបស់កិច្ចសន្យា</b>			<b>\$12,800.00</b>
<b>ចំណងជើងកិច្ចសន្យា:គាំទ្រដល់មន្ទីរសង្គមកិច្ចអភិវឌ្ឍន៍និងយុវនីតិសម្បទា</b>		<b>លេខកិច្ចសន្យា:04/SOC/0901-00</b>	
ការគាំទ្រប្រតិបត្តិការ	ខែ/មុខរបស់	3	\$122.46
ការចុះតាមដាន	នាក់/ថ្ងៃ	8	\$90.80
ការបណ្តុះបណ្តាលអំពីសិទ្ធិកុមារនិងស្ត្រី	នាក់-ថ្ងៃ	(825F+782M)X1D	\$2,941.84
ចំនាយជាយថាហេតុ			\$94.90
<b>សរុបរងរបស់កិច្ចសន្យា</b>			<b>\$3,250.00</b>
<b>ចំណងជើងកិច្ចសន្យា:គាំទ្របង្កើតសហគមន៍ទេសចរណ៍ទឹកថ្លាក់អន្តងស្វាយ</b>		<b>លេខកិច្ចសន្យា:04/TOU/0901-00</b>	
គណៈកម្មាធិការគ្រប់គ្រងរមណីយដ្ឋាន	គណៈកម្មាធិការ	1	\$3,544.90
ការចុះតាមដាន	នាក់-ថ្ងៃ	8	\$161.60
ការគាំទ្រប្រតិបត្តិការ	ខែ/មុខរបស់	1	\$720.00
ចំនាយជាយថាហេតុ			\$93.50
<b>សរុបរងរបស់កិច្ចសន្យា</b>			<b>\$4,520.00</b>
<b>ចំណងជើងកិច្ចសន្យា:ផ្គត់ផ្គង់ទឹកជនបទ</b>		<b>លេខកិច្ចសន្យា:04/WAS/0902-00</b>	
ការគាំទ្រប្រតិបត្តិការ	ខែ/មុខរបស់	1	\$225.00
ខ្នងអណ្តូងស្តាប់	អណ្តូង	3	\$5,968.56
ការចុះតាមដាន	នាក់-ថ្ងៃ	6	\$84.96
ចំនាយជាយថាហេតុ			\$146.48
<b>សរុបរងរបស់កិច្ចសន្យា</b>			<b>\$6,425.00</b>

សៀវភៅទិន្នន័យខេត្ត ឆ្នាំ២០០៩: ផែនការអភិវឌ្ឍន៍ និងគម្រោងនានា

បញ្ជីលទ្ធផលរបស់គ.ជ.អ.ប			ថវិកា
ពិពណ៌នាលទ្ធផល	ឯកតា	បរិមាណ	
<b>ចំណងជើងកិច្ចសន្យា: គំរោងសិក្សានិងអភិវឌ្ឍន៍ប្រព័ន្ធធារាសាស្ត្រសហគមន៍</b>			<b>លេខកិច្ចសន្យា: 04/WRM/0901-00</b>
ការគាំទ្រប្រតិបត្តិការ	ខែ/មុខរបស់	6	\$260.00
ការអង្កេតមូលដ្ឋាននិងការសិក្សាលទ្ធភាព	របាយការណ៍	2	\$1,463.00
ការចុះតាមដាន	នាក់-ថ្ងៃ	24	\$158.40
ការវាយតម្លៃ	របាយការណ៍	1	\$132.00
បណ្តុះបណ្តាលសំរាប់សហគមន៍ប្រើប្រាស់ទឹក	នាក់-ថ្ងៃ	(20F+50M)X1D	\$334.00
ការពង្រឹងសមត្ថភាពទៅលើការគ្រប់គ្រងធនធានទឹក	នាក់-ថ្ងៃ	(0F+1M)X30D	\$650.00
ចំនាយជាយថាហេតុ			\$2.60
<b>សរុបរងរបស់កិច្ចសន្យា</b>			<b>\$3,000.00</b>
<b>សរុបរួម</b>			<b>\$315,010.02</b>

**១៣.៤ គម្រោងផ្សេងៗក្នុងខេត្ត**

**១៣.៤.១ គម្រោងកាត់បន្ថយភាពក្រីក្រនៅតំបន់ជនបទRPRP**

មិនមានគម្រោងRPRP អនុវត្តនៅក្នុងស្រុកឬខេត្តនេះទេនៅពេលបច្ចុប្បន្ននេះ ។ គម្រោងនេះកំពុងតែអនុវត្តនៅ ខេត្តស្វាយរៀង និងព្រៃវែងប៉ុណ្ណោះ ។

**១៣.៤.២ គម្រោងសិទ្ធិកុមារឆ្នាំ២០០៧-២០០៩**

**១៣.៤.២.១ សិទ្ធិកុមារឆ្នាំ២០០៧លទ្ធផលនិងការចំណាយប៉ាន់ស្មានក្នុងឆ្នាំ២០០៧**

មិនមានទិន្នន័យសំរាប់ខេត្តនេះទេ ។

**១៣.៤.២.២ សិទ្ធិកុមារឆ្នាំ២០០៨លទ្ធផលនិងការចំណាយប៉ាន់ស្មានក្នុងឆ្នាំ២០០៨**

មិនមានទិន្នន័យសំរាប់ខេត្តនេះទេ ។

**១៣.៤.២.៣ សិទ្ធិកុមារឆ្នាំ២០០៩ថវិកានិងលទ្ធផលគ្រោង**

មិនមានទិន្នន័យសំរាប់ខេត្តនេះទេ ។

ប្រភព: យូនីសេស (UNICEF)

# **ផ្នែក ប្រ : សេវាកម្មនិងអង្គភាព/ស្ថាប័ននានា**

សៀវភៅទិន្នន័យខេត្ត ឆ្នាំ ២០០៩: សេវាកម្មនិងអង្គភាព/ស្ថាប័ននានា



**១៤. ហេដ្ឋារចនាសម្ព័ន្ធ**

**១៤.១ ប្រវែងនិងការចំណាយលើផ្លូវនានាតាមបណ្តាក្រុង/ស្រុកក្នុងឆ្នាំ២០០៨**

ឆ្នុំ	KCH	កំពង់ឆ្នាំង	បរិបូណ៌	រលាបៀរ	ទឹកជុស	កំពង់លែង	ជលគិរី	កំពង់ត្រឡាច	សាមគ្គីមានជ័យ
ប្រវែងផ្លូវដែលបានកសាងរួចនៅក្នុងស្រុក(គ.ម)	148	28	30	38	10	0	0	33	9
ប្រវែងផ្លូវដែលមិនទាន់បានកសាងរួចនៅក្នុងស្រុក(គ.ម)	235	51	6	56	41	32	0	39	11
ចំនួនថវិកាដែលចំណាយក្នុងការកសាងផ្លូវក្នុងឆ្នាំ២០០៨(\$)	664,381	252,250	0	299,684	112,447	0	0	0	0
ចំនួនថវិកាដែលចំណាយក្នុងការជួសជុលនិងស្តារផ្លូវឡើងវិញក្នុងឆ្នាំ២០០៨(\$)	433,793	52,986	86,086	77,872	104,578	0	0	86,055	26,217

**សម្គាល់១** សូមកត់សម្គាល់ថាទិន្នន័យនេះអាចមិនពេញលេញឬត្រឹមត្រូវពេកទេដោយសារតែវាជាទិន្នន័យដែលស្រង់បានមកពីការិយាល័យឬមន្ទីរជំនាញនៅថ្នាក់ខេត្តនិងស្រុកដែលបានប្រើប្រាស់ទម្រង់តារាងនិងរបៀបកត់ត្រាតាមប្រព័ន្ធផ្សេងៗពីគ្នាដែលជួនកាលពុំបានពេញលេញនៅទីកន្លែងខ្លះ មិនមានបំណងចែករំលែកទិន្នន័យទាំងនេះផង ។

**សម្គាល់២** សូមកត់សម្គាល់ថាទិន្នន័យនេះអាចមិនពេញលេញដោយសារតែកត្តាមួយចំនួនដូចជាចំនួនសាងសង់ការជួសជុលនិងស្តារឡើងវិញដែលបានកត់ត្រាតែថវិកាដែលផ្តល់ដោយរាជរដ្ឋាភិបាលប៉ុណ្ណោះនិងមិនមានកត់ត្រាថវិការួមចំណែករបស់ភាគីផ្សេងៗទៀតឡើយ ។

**១៤.២ ការចំណាយលើប្រព័ន្ធស្រោចស្រពតាមខ្នាតតាមបណ្តាក្រុង/ស្រុកក្នុងឆ្នាំ២០០៨**

ធារាសាស្ត្រ	KCH	កំពង់ឆ្នាំង	បរិបូណ៌	រលាបៀរ	ទឹកជុស	កំពង់លែង	ជលគិរី	កំពង់ត្រឡាច	សាមគ្គីមានជ័យ
ចំនួនប្រព័ន្ធធារាសាស្ត្រដែលដំណើរការនៅក្នុងឆ្នាំ២០០៨	3	0	0	1	0	0	1	1	0
ចំនួនដីស្រែគិតជាហិកតាដែលបានស្រោចស្រពនៅរដូវប្រាំងក្នុងឆ្នាំ២០០៨	674	0	0	159	0	0	197	318	0
ចំនួនថវិកាដែលបានចំណាយក្នុងការសាងសង់ប្រព័ន្ធធារាសាស្ត្រក្នុងឆ្នាំ២០០៨(\$)	n/a	0	0	n/a	0	0	n/a	n/a	n/a
ចំនួនថវិកាដែលបានចំណាយក្នុងការជួសជុលប្រព័ន្ធធារាសាស្ត្រក្នុងឆ្នាំ២០០៨(\$)	n/a	0	0	n/a	0	0	n/a	n/a	n/a
ចំនួនថវិកាដែលបានចំណាយក្នុងការថែទាំនិងដំណើរការប្រព័ន្ធធារាសាស្ត្រក្នុងឆ្នាំ២០០៨(\$)	n/a	0	0	n/a	0	0	n/a	n/a	n/a

**សម្គាល់១** សូមកត់សម្គាល់ថាទិន្នន័យនេះអាចមិនពេញលេញឬត្រឹមត្រូវពេកទេដោយសារតែវាជាទិន្នន័យដែលស្រង់បានមកពីការិយាល័យឬមន្ទីរជំនាញនៅថ្នាក់ខេត្តនិងស្រុកដែលបានប្រើប្រាស់ទម្រង់តារាងនិងរបៀបកត់ត្រាតាមប្រព័ន្ធផ្សេងៗពីគ្នាដែលជួនកាលពុំបានពេញលេញនៅទីកន្លែងខ្លះ មិនមានបំណងចែករំលែកទិន្នន័យទាំងនេះផង ។

**សម្គាល់២** សូមកត់សម្គាល់ថាទិន្នន័យនេះមិនពេញលេញដោយសារតែទិន្នន័យនេះមានបង្ហាញជូនតែព័ត៌មានថវិកាផ្តល់ដោយការិយាល័យនិងមន្ទីរជំនាញប៉ុណ្ណោះដោយមិនបានបូកបញ្ចូលនូវព័ត៌មានថវិកាដែលចូលរួមចំណែកដោយកសិករឬភាគីផ្សេងៗទៀតឡើយ ។

**១៤.៣ការផ្គត់ផ្គង់ថាមពលតាមក្រុងស្រុកក្នុងឆ្នាំ២០០៨**

អគ្គិសនី	KCH	កំពង់ឆ្នាំង	បរិបូណ៌	រលាបៀរ	ទឹកជុស	កំពង់លែង	ជលគិរី	កំពង់ត្រឡាច	សាមគ្គីមានជ័យ
ចំនួនបណ្តាញអគ្គិសនីដែលបានតភ្ជាប់ជាមួយគ្រួសារនីមួយៗ	5,790	3,236	330	802	509	0	0	913	0
ចំនួនបណ្តាញអគ្គិសនីដែលបានតភ្ជាប់ជាមួយអង្គការក្រុមហ៊ុនភ្នាក់ងារផ្សេងៗ	n/a	n/a	n/a	n/a	n/a	0	0	n/a	0
ចំនួនសរុបថាមពលអគ្គិសនីគិតជាគីឡូវ៉ាត់ម៉ោងដែលបានប្រើប្រាស់ក្នុងខែចុងក្រោយឆ្នាំ២០០៨	3,204,489	2,869,179	43,300	104,884	60,526	0	0	126,600	0
ចំនួនសរុបថាមពលអគ្គិសនីគិតជាគីឡូវ៉ាត់ម៉ោងដែលបានប្រមូលពីអ្នកប្រើប្រាស់ក្នុងឆ្នាំ២០០៨	1,173,336	929,614	30,626	89,535	49,454	0	0	74,107	0
ចំនួនថាមពលអគ្គិសនីគិតជាគីឡូវ៉ាត់ម៉ោងក្នុងម្នាក់ក្នុងឆ្នាំ២០០៨	32	887	131	131	119	0	0	139	0

**សម្គាល់១:** សូមកត់សម្គាល់ថាទិន្នន័យនេះអាចមិនពេញលេញឬត្រឹមត្រូវពេកទេដោយសារតែជាទិន្នន័យដែលស្រង់បានមកពីការិយាល័យឬមន្ទីរជំនាញនៅថ្នាក់ខេត្តនិងស្រុកដែលបានប្រើប្រាស់ទម្រង់តារាងនិងរបៀបកត់ត្រាតាមប្រព័ន្ធផ្សេងៗពីគ្នាដែលជូនកាលតុំបានពេញលេញឬនៅទីកន្លែងខ្លះមិនមានបំណងចែករំលែកទិន្នន័យទាំងនេះផង ។

**សម្គាល់២:** សូមកត់សម្គាល់ថាទិន្នន័យនេះបានកត់ត្រាតែតួលេខផ្តល់ដោយក្រុមហ៊ុនអគ្គិសនីហើយមិនបានបញ្ចូលថាមពលអគ្គិសនីផលិតជាលក្ខណៈគ្រួសារឬប្រើអាគុយឡើយ (សម្រាប់ព័ត៌មានបន្ថែមសូមអានផ្នែកខណៈនភាពទូទៅផ្នែកទី១ព័ត៌មានទូទៅតារាងទី១.៣.១និងក្រាហ្វិច១.៣.៤)

**សម្គាល់៣:** សូមកត់សម្គាល់ថានៅខេត្តភាគច្រើនទិន្នន័យនេះគឺគិតតែចំពោះបណ្តាញអគ្គិសនីនៅទីរួមខេត្តប៉ុណ្ណោះ ។

**សម្គាល់៤:** សូមកត់សម្គាល់ថាការប្រើប្រាស់ក្នុងម្នាក់គណនាដោយយកចំនួនសរុបនៃថាមពលអគ្គិសនីផលិតបានក្នុងឆ្នាំ២០០៨ចែកនឹងចំនួនប្រជាជនរស់នៅក្នុងស្រុកនីមួយៗគិតតាមស្ថិតិប្រជាជនឆ្នាំ២០០៨ដែរ (ចំពោះថ្នាក់ខេត្តវិញការគណនាគិតត្រឹមត្រូវជាមួយប្រជាជនដែលរស់នៅក្នុងខេត្ត) ។

## ១៥. សម្ភារៈបរិក្ខារសុខាភិបាល

សូមកត់សម្គាល់ថា ព្រំប្រទល់តំបន់គ្របដណ្តប់មន្ទីរពេទ្យស្រុកប្រតិបត្តិ (ក្នុងវិស័យសុខាភិបាល) គឺខុសគ្នាពីព្រំប្រទល់រដ្ឋបាលរបស់ស្រុកនីមួយៗ ។ ហេតុនេះទិន្នន័យដែលផ្តល់ជូនទៅនេះគឺសំដៅចំពោះសម្ភារៈបរិក្ខារ បុគ្គលិកអង្គការក្រៅរដ្ឋាភិបាល... ។ល។ ក្នុងព្រំដែន ប្រតិបត្តិ របស់ មន្ទីរពេទ្យស្រុកប្រតិបត្តិនៅក្នុងខេត្តមិនមែនសំដៅព្រំប្រទល់រដ្ឋបាលស្រុកឡើយ ។

### ពាក្យកាត់

<b>ComCov</b>	ឃុំគ្របដណ្តប់	<b>MW2</b>	ឆ្នបមធ្យម
<b>CPA</b>	សំណុំសកម្មភាពបង្រៀម	<b>NU1</b>	គិលានុបដ្ឋាយិកាបឋម
<b>Dr</b>	វេជ្ជបណ្ឌិត	<b>NU2</b>	គិលានុបដ្ឋាយិកាមធ្យម
<b>FDH</b>	អតីតមន្ទីរពេទ្យស្រុក	<b>OD</b>	ស្រុកប្រតិបត្តិ
<b>HC</b>	មណ្ឌលសុខភាព	<b>Others</b>	បុគ្គលិកផ្សេងទៀត
<b>HC(NB)</b>	មណ្ឌលសុខភាពគ្មានអគារ	<b>PHD</b>	មន្ទីរសុខាភិបាលខេត្ត
<b>HP</b>	ប៉ុស្តិ៍សុខភាព	<b>Pop04-05</b>	ស្ថិតិប្រជាជនឆ្នាំ២០០៤-២០០៥
<b>MA</b>	ជំនួយការពេទ្យ	<b>RH</b>	មន្ទីរពេទ្យបង្អែក
<b>MPA</b>	កញ្ចប់សកម្មភាពអប្បបរមា	<b>VilCov</b>	ភូមិគ្របដណ្តប់
<b>MW1</b>	ឆ្នបបឋម	<b>VIL-HC</b>	ចម្ងាយពីភូមិទៅមណ្ឌលសុខភាព

### ១៥.១ សម្ភារៈបរិក្ខារសុខាភិបាលតាមបណ្តាស្រុកប្រតិបត្តិ

កំពង់ឆ្នាំង	ស្រុកប្រតិបត្តិ	មន្ទីរពេទ្យបង្អែក	មណ្ឌលសុខភាព	ប៉ុស្តិ៍សុខភាព
កំពង់ឆ្នាំង	1	1	13	
កំពង់ត្រឡាច	1	1	14	
បរិបូរ	1	1	22	
<b>សរុប</b>	<b>10</b>	<b>10</b>	<b>135</b>	<b>0</b>

**១៥.២ សម្ភារៈបរិក្ខារនិងបុគ្គលិកសុខាភិបាលតាមបណ្តាស្រុកប្រតិបត្តិឆ្នាំ២០០៨**

តារាងនេះបង្ហាញពីសម្ភារៈបរិក្ខារសុខាភិបាលបុគ្គលិកនិងសម្ភារៈបរិក្ខារសុខាភិបាលគ្របដណ្តប់ក្នុងស្រុកប្រតិបត្តិមួយៗ ។

ល.រ	ឈ្មោះ ទីកន្លែង	ប្រភេទ	ចំ.ថ្នាក់	វេជ្ជ បណ្ឌិត	គ្រូ ពេទ្យ	គិលានុ. មធ្យម	គិលានុ. បឋម	ពេទ្យធូប មធ្យម	ពេទ្យធូប បឋម	ផ្សេងៗ	ឃុំគ្រប ដណ្តប់	ភូមិគ្រប ដណ្តប់	ស្ថិតិប្រជ ០៤.០៥
<b>កំពង់ឆ្នាំង</b>													
1	អភិវឌ្ឍន៍	អតីតមន្ទីរពេទ្យស្រុក	ស.បង្រៀមក.ស.អប្ប	1	0	2	6	2	2	1	4	24	19,801
2	ជើងក្រាវ	មណ្ឌលសុខភាព	ក.ស.អប្ប	0	0	1	2	1	2	3	2	15	8,769
3	ឆ្នក់ទ្រូ	មណ្ឌលសុខភាព	ក.ស.អប្ប	0	0	4	2	1	0	2	2	8	7,623
4	ជៀប	មណ្ឌលសុខភាព	ក.ស.អប្ប	0	0	1	5	0	0	4	3	28	13,545
5	ច្រណូក	មណ្ឌលសុខភាព	ក.ស.អប្ប	0	0	0	5	0	2	0	2	6	8,358
6	ជ្រៃបាក់	អតីតមន្ទីរពេទ្យស្រុក	ក.ស.អប្ប	0	0	1	6	1	2	1	2	19	11,620
7	កំពង់ឆ្នាំង	មណ្ឌលសុខភាព	ក.ស.អប្ប	1	1	2	2	1	0	2	3	17	17,638
8	កំពង់ហៅ	អតីតមន្ទីរពេទ្យស្រុក	ស.បង្រៀមក.ស.អប្ប	0	0	1	10	3	1	4	3	17	13,788
9	ក្រាំងស្តារ	មណ្ឌលសុខភាព	ក.ស.អប្ប	0	0	1	3	0	0	6	2	9	11,781
10	ក្រសាំងដូសឡើង	មណ្ឌលសុខភាព	គ្មាន	0	0	0	1	0	0	0	1	1	0
11	ពាមឆ្កោក	មណ្ឌលសុខភាព	ក.ស.អប្ប	0	0	0	3	0	2	2	3	11	10,815
12	ពេជ្រម្នាវ	មណ្ឌលសុខភាព	គ្មាន	0	0	0	1	0	0	0	1	1	0
13	ផ្សារ	មណ្ឌលសុខភាព	ក.ស.អប្ប	0	0	1	2	2	1	5	4	20	14,717
14	ផ្សារឆ្នាំង	មណ្ឌលសុខភាព	ក.ស.អប្ប	1	0	1	3	1	3	0	2	9	17,717
15	ពង្រ	មណ្ឌលសុខភាព	ក.ស.អប្ប	0	0	2	5	1	3	3	4	34	18,267
16	ពន្លៃ	អតីតមន្ទីរពេទ្យស្រុក	ស.បង្រៀមក.ស.អប្ប	1	2	0	10	2	3	4	3	24	17,825
17	ប្រឡាយមាស	មណ្ឌលសុខភាព	ក.ស.អប្ប	0	0	1	3	1	3	1	3	13	8,878
18	ព្រះកុសុមៈ	មណ្ឌលសុខភាព	ក.ស.អប្ប	0	1	0	1	0	2	4	2	10	7,730
19	ព្រៃខ្មែរ	មណ្ឌលសុខភាព	ក.ស.អប្ប	0	0	0	4	2	4	1	3	21	18,358

សៀវភៅទិន្នន័យខេត្ត ឆ្នាំ ២០០៩: សេវាកម្មនិងអង្គភាព/ស្ថាប័ននានា

ល.រ	ឈ្មោះ ទីកន្លែង	ប្រភេទ	ចំ.ថ្នាក់	វេជ្ជ បណ្ឌិត	គ្រូ ពេទ្យ	គិលានុ. មធ្យម	គិលានុ. បឋម	ពេទ្យធូប មធ្យម	ពេទ្យធូប បឋម	ផ្សេងៗ	ឃុំគ្រប ដណ្តប់	ភូមិគ្រប ដណ្តប់	ស្ថិតិប្រជ ០៤.០៥
20	ព្រៃត្រី	អតីតមន្ទីរពេទ្យស្រុក	ស.បង្កប់ក.ស.អប្ប	0	1	2	5	2	2	1	2	8	13,700
21	ស្រែថ្មី	មណ្ឌលសុខភាព	ក.ស.អប្ប	0	0	3	3	0	2	1	1	12	9,729
22	ស្វាយជ្រៃ	មណ្ឌលសុខភាព	ក.ស.អប្ប	0	0	2	3	0	0	3	1	22	12,778
23	ស្វាយរំពារ	មណ្ឌលសុខភាព	ក.ស.អប្ប	0	0	1	4	1	1	0	3	10	11,032
24	តាំងក្រសាំង	មណ្ឌលសុខភាព	ក.ស.អប្ប	0	0	1	1	1	0	4	2	12	8,461
<b>សរុប</b>				<b>4</b>	<b>5</b>	<b>27</b>	<b>90</b>	<b>22</b>	<b>35</b>	<b>52</b>	<b>58</b>	<b>351</b>	<b>282,930</b>
<b>កំពង់ត្រឡាច</b>													
1	ត្រពាំងចាន់	មណ្ឌលសុខភាព	ក.ស.អប្ប	0	0	1	0	1	1	8	3	16	10,880
2	អំពិលទឹក	មណ្ឌលសុខភាព	ក.ស.អប្ប	0	0	0	2	0	3	4	1	11	28,532
3	កំពង់ត្រឡាចលើ	មណ្ឌលសុខភាព	ក.ស.អប្ប	0	0	1	4	0	3	6	2	19	35,046
4	កោះថ្មី	មណ្ឌលសុខភាព	ក.ស.អប្ប	1	0	1	2	0	1	4	1	10	17,562
5	ក្រាំងល្វា	មណ្ឌលសុខភាព	ក.ស.អប្ប	0	0	1	3	0	2	2	3	13	18,571
6	សង្កែក	មណ្ឌលសុខភាព	ក.ស.អប្ប	1	0	0	4	0	2	4	5	18	23,935
7	សែប	មណ្ឌលសុខភាព	ក.ស.អប្ប	0	1	1	3	1	0	3	3	18	42,024
8	សាលាលេខប្រាំ	មណ្ឌលសុខភាព	ក.ស.អប្ប	1	1	1	2	0	2	4	5	20	23,896
9	ស្វាយ	មណ្ឌលសុខភាព	ក.ស.អប្ប	1	0	1	1	0	4	1	3	25	148,349
10	ស្វាយឈូក	មណ្ឌលសុខភាព	ក.ស.អប្ប	0	0	0	4	0	3	6	3	30	32,064
11	តាចេស	មណ្ឌលសុខភាព	ក.ស.អប្ប	0	1	0	3	0	2	3	2	20	133,224
<b>សរុប</b>				<b>4</b>	<b>3</b>	<b>7</b>	<b>28</b>	<b>2</b>	<b>23</b>	<b>45</b>	<b>31</b>	<b>200</b>	<b>514,083</b>
<b>សរុបទាំងអស់</b>				<b>8</b>	<b>8</b>	<b>34</b>	<b>118</b>	<b>24</b>	<b>58</b>	<b>97</b>	<b>89</b>	<b>551</b>	<b>797,013</b>

ប្រភព: មេឌីខា (MEDICAM)

**១៥.៣ ការសម្រាលកូនក្នុងឆ្នាំ២០០៧តាមបណ្តាស្រុកប្រតិបត្តិ**

ស្រុកប្រតិបត្តិ	សម្រាលកូននៅ មណ្ឌលសុខភាព	សម្រាលកូននៅផ្ទះដោយ:		សម្រាលកូននៅមន្ទីរពេទ្យ	សរុបសម្រាលកូន ដោយបុគ្គលិកពេទ្យ	សរុបសម្រាលកូនដោយ បុគ្គលិកពេទ្យនិងឆ្លបបុរាណ
		បុគ្គលិកពេទ្យ	ឆ្លបបុរាណ			
កំពង់ឆ្នាំង	1630	723	2367	667	3020	5387
កំពង់ត្រឡាច	1283	157	1597	398	1838	3435
បរិបូរ	1241	119	1103	0	1360	2463
<i>សរុប</i>	<i>4154</i>	<i>999</i>	<i>5067</i>	<i>1065</i>	<i>6218</i>	<i>11285</i>

*ប្រភព:ក្រសួងសុខាភិបាលស្ថិតិប្រចាំឆ្នាំ២០០៧*

## ១៥.៤ អង្គការនានាដែលមានសកម្មភាពតាមស្រុកប្រតិបត្តិផ្នែកសុខាភិបាលក្នុងខេត្ត

### ស្រុកប្រតិបត្តិ: កំពង់ឆ្នាំង

#### អង្គការសេស្វី(CESVI-Cooperazione E Sviluppo)

ទូរស័ព្ទ: ០២៣២១៣៤៩៤ អ៊ីមែល: cambodia@cesvi.org, ទំនាក់ទំនង: Marco Landi

#### អង្គការសុខភាពគ្រួសារអន្តរជាតិ/អ៊ីមផាក

ទូរស័ព្ទ: ០២៣២១១៩១៤ អ៊ីមែល: info@fhi.org.kh, ទំនាក់ទំនង: សុងងាក

#### អង្គការសង្គ្រោះនិងអភិវឌ្ឍន៍អន្តរជាតិ (IRD-International Relief and Development)

ទូរស័ព្ទ: ០២៣៩៨៦៧៨០ អ៊ីមែល: ikallyan.ird@online.com.kh, ទំនាក់ទំនង: Somchit Bounngasiri

#### អង្គការខាណា-KHANA (Khmer HIV/AIDS NGO Alliance)

ទូរស័ព្ទ: ០២៣២១១៥០៥ អ៊ីមែល: khana@khana.org.kh, ទំនាក់ទំនង: អុំ សុភាព

#### អង្គការអិល.ដាបិលយូ.អែហ្វ (LWF-Lutheran World Federation)

ទូរស័ព្ទ: ០២៣៨៨១១០០ អ៊ីមែល: lwf@lwfcam.org.kh, ទំនាក់ទំនង: David H. Mueller

#### អង្គការឱសថការីគ្មានព្រំដែន (Pharmaciens Sans Frontières)

ទូរស័ព្ទ: ០២៣២១៦៥៩៤ អ៊ីមែល: psf\_cambodia@angkornet.com.kh, ទំនាក់ទំនង: Anthony Vautier

#### មូលនិធិសហប្រជាជាតិដើម្បីប្រជាជន (UNFPA)

ទូរស័ព្ទ: ០២៣២១៥៥១៩ អ៊ីមែល: may@unfpa.org, ទំនាក់ទំនង: សុខ សុគន្ធ

#### កម្មវិធីស្បៀងអាហារពិភពលោក (World Food Program)

ទូរស័ព្ទ: ០២៣២១២១៣៧ អ៊ីមែល: mory.heng@wfp.org, ទំនាក់ទំនង: ហេង មុនី

#### អង្គការវិលវិសុនកម្ពុជា (World Vision Cambodia)

ទូរស័ព្ទ: ០២៣២១៦០៥២ អ៊ីមែល: wathna-chhuon@wvi.org, ទំនាក់ទំនង: ឈួន វឌ្ឍនា

### ស្រុកប្រតិបត្តិ: កំពង់ត្រឡាច

#### អង្គការអប់រំនិងថែទាំជំងឺអេដស៍កម្ពុជា (CHEC-Cambodian HIV/AIDS Education and Care)

ទូរស័ព្ទ: ០២៣៨៨៤៤៧៣ អ៊ីមែល: chec@online.com.kh, ទំនាក់ទំនង: Kasem Kolnary

#### អង្គការសុខភាពគ្រួសារអន្តរជាតិ/អ៊ីមផាក

ទូរស័ព្ទ: ០២៣២១១៩១៤ អ៊ីមែល: info@fhi.org.kh, ទំនាក់ទំនង: សុង ងាក

#### អង្គការអិល.ដាបិលយូ.អែហ្វ (LWF-Lutheran World Federation)

ទូរស័ព្ទ: ០២៣៨៨១១០០ អ៊ីមែល: lwf@lwfcam.org.kh, ទំនាក់ទំនង: David H. Mueller

#### មូលនិធិសហប្រជាជាតិដើម្បីប្រជាជន (UNFPA)

ទូរស័ព្ទ: ០២៣២១៥៥១៩ អ៊ីមែល: may@unfpa.org, ទំនាក់ទំនង: សុខ សុគន្ធ

#### កម្មវិធីស្បៀងអាហារពិភពលោក (World Food Program)

ទូរស័ព្ទ: ០២៣២១២១៣៧ អ៊ីមែល: mory.heng@wfp.org, ទំនាក់ទំនង: ហេង មុនី

#### អង្គការវិលវិសុនកម្ពុជា (World Vision Cambodia)

ទូរស័ព្ទ: ០២៣២១៦០៥២ អ៊ីមែល: wathna-chhuon@wvi.org, ទំនាក់ទំនង: ឈួន វឌ្ឍនា

## ១៦. ការអប់រំ<sup>២</sup>

### ១៦.១ សាលារៀនថ្នាក់សិស្សនិងបុគ្គលិកក្នុងឆ្នាំ២០០៧/២០០៨

ស្រុក-ក្រុង	ចំនួនសាលារៀន	សាលារៀនជួបការលំបាក	ចំនួនថ្នាក់រៀន	ថ្នាក់រៀនក្នុងវត្ត	ចំនួនសិស្ស		សិស្សរៀនត្រួតថ្នាក់		បុគ្គលិកបង្រៀន		បុគ្គលិកមិនបង្រៀន		បុគ្គលិកសរុប	
					សរុប	ស្រី	សរុប	ស្រី	សរុប	ស្រី	សរុប	ស្រី		
បរិច្ចណិ	43	0	328	0	13,456	6,443	1,341	521	319	104	93	17	412	121
ជលគិរី	27	0	202	4	8,553	3,931	1,424	581	130	37	28	5	158	42
កំពង់ឆ្នាំង	16	0	290	0	12,819	6,051	551	187	434	206	109	48	543	254
កំពង់លែង	37	0	262	3	10,897	5,168	1,498	655	193	65	43	13	236	78
កំពង់ត្រឡាច	59	0	488	2	21,553	10,064	1,855	786	414	131	99	22	513	153
រលាប្ដូរ	93	0	584	0	22,058	10,693	1,709	675	652	309	142	45	794	354
សាមគ្គីមានជ័យ	40	0	371	3	17,684	8,523	1,854	747	295	62	69	7	364	69
ទឹកផុស	51	0	366	2	15,036	7,363	829	357	294	80	60	13	354	93
<b>ទូទាំងខេត្ត</b>	<b>366</b>	<b>0</b>	<b>2,891</b>	<b>14</b>	<b>122,056</b>	<b>58,236</b>	<b>11,061</b>	<b>4,509</b>	<b>2,731</b>	<b>994</b>	<b>643</b>	<b>170</b>	<b>3,374</b>	<b>1,164</b>
-ទីប្រជុំជន	16	0	290	0	12,819	6,051	551	187	434	206	109	48	543	254
-ជនបទ	350	0	2,601	14	109,237	52,185	10,510	4,322	2,297	788	534	122	2,831	910

<sup>២</sup> ទិន្នន័យទាំងអស់នៅក្នុងផ្នែកទី១២នេះ ទទួលបានមកពីក្រសួងអប់រំ យុវជន និងកីឡា (MoEYS)



**១៦.២ ចរិតលក្ខណៈសាលារៀននិងនាយកចូលបន្ទុកក្នុងឆ្នាំ២០០៧/២០០៨**

ស្រុក-ក្រុង	ចំនួនសាលារៀន				សាលារៀនមាន ២ វេន	សាលារៀន បណ្តុះ ទឹក	សាលារៀននៅ ក្នុងវត្ត	សាលា មត្តេយ្យ ក្នុង បឋមសិក្សា	សាលារៀនដែលគ្មាន		លក្ខណៈនៃនាយកសាលាបឋមសិក្សា (ទទួលបន្ទុក)			
	មត្តេយ្យ សិក្សា	បឋម សិក្សា	អនុ វិទ្យាល័យ	វិទ្យាល័យ					ទឹក	បង្គន់	អាយុ មធ្យម	ឆ្នាំបម្រើ ការងារ	ពីម.ទុតិយ .ទៅ	ស្រី
បរិបូណ៌	8	29	5	1	30	4	2	8	6	8	45.7	22.3	3	0
ជលគីរី	2	21	3	1	21	0	4	2	21	17	36.4	15.9	7	4
កំពង់ឆ្នាំង	8	6	1	1	8	0	2	6	4	5	52.4	27.0	1	7
កំពង់លែង	4	28	4	1	30	2	7	3	14	14	43.7	19.2	6	7
កំពង់ត្រឡាច	4	45	9	1	44	1	9	3	13	5	46.6	22.1	5	10
រលាប្បូរ	23	57	11	2	36	0	3	16	20	24	43.7	20.8	12	26
សាមគ្គីមានជ័យ	3	30	6	1	29	0	3	3	9	5	48.1	21.1	6	2
ទឹកផុស	5	36	9	1	34	0	2	5	6	9	38.1	14.5	20	7
<b>ទូទាំងខេត្ត</b>	<b>57</b>	<b>252</b>	<b>48</b>	<b>9</b>	<b>232</b>	<b>7</b>	<b>32</b>	<b>46</b>	<b>93</b>	<b>87</b>	<b>43.9</b>	<b>20.1</b>	<b>60</b>	<b>63</b>
-ទីប្រជុំជន	8	6	1	1	8	0	2	6	4	5	52.4	27.0	1	7
-ជនបទ	49	246	47	8	224	7	30	40	89	82	43.5	19.8	59	56

**១៦.៣ ការចុះឈ្មោះចូលរៀនតាមកម្រិតអប់រំឆ្នាំ២០០៦/២០០៧**

ស្រុក-ក្រុង	ចំនួនសាលារៀន	សិស្សមត្តេយ្យសិក្សា		សិស្សបឋមសិក្សា		សិស្សមធ្យមសិក្សាបឋមភូមិ		សិស្សមធ្យមសិក្សាទុតិយភូមិ		សិស្សសរុប		%សិស្សស្រី	
		សរុប	ស្រី	សរុប	ស្រី	សរុប	ស្រី	សរុប	ស្រី	សរុប	ស្រី	បឋមសិក្សា	គ្រប់ភូមិសិក្សា
បរិច្ចណិ	41	323	155	9,411	4,477	3,068	1,541	935	386	13,737	6,559	47.6	47.7
ជលគីរី	25	83	41	7,386	3,453	888	411	0	0	8,357	3,905	46.8	46.7
កំពង់ឆ្នាំង	16	857	427	6,311	3,059	3,691	1,675	2,229	891	13,088	6,052	48.5	46.2
កំពង់លែង	36	189	98	9,559	4,673	1,294	552	251	79	11,293	5,402	48.9	47.8
កំពង់ត្រឡាច	58	376	188	16,117	7,565	4,566	2,121	1,042	349	22,101	10,223	46.9	46.3
រលាប្បូរ	87	1,085	571	16,519	7,979	4,051	1,943	1,059	425	22,714	10,918	48.3	48.1
សាមគ្គីមានជ័យ	37	231	140	14,393	6,977	3,015	1,339	324	100	17,963	8,556	48.5	47.6
ទឹកផុស	45	256	133	11,484	5,683	2,689	1,234	378	113	14,807	7,163	49.5	48.4
<b>ទូទាំងខេត្ត</b>	<b>345</b>	<b>3,400</b>	<b>1,753</b>	<b>91,180</b>	<b>43,866</b>	<b>23,262</b>	<b>10,816</b>	<b>6,218</b>	<b>2,343</b>	<b>124,060</b>	<b>58,778</b>	<b>48.1</b>	<b>47.4</b>
-ទីប្រជុំជន	16	857	427	6,311	3,059	3,691	1,675	2,229	891	13,088	6,052	48.5	46.2
-ជនបទ	329	2,543	1,326	84,869	40,807	19,571	9,141	3,989	1,452	110,972	52,726	48.1	47.5

**១៦.៤ ការចុះឈ្មោះចូលរៀនតាមកម្រិតអប់រំឆ្នាំ២០០៧/២០០៨**

ស្រុក-ក្រុង	ចំនួនសាលារៀន	សិស្សមត្តេយ្យសិក្សា		សិស្សបឋមសិក្សា		សិស្សមធ្យមសិក្សាបឋមភូមិ		សិស្សមធ្យមសិក្សាទុតិយភូមិ		សិស្សសរុប		%សិស្សស្រី	
		សរុប	ស្រី	សរុប	ស្រី	សរុប	ស្រី	សរុប	ស្រី	សរុប	ស្រី	បឋមសិក្សា	គ្រប់ភូមិសិក្សា
បរិច្ចណិ	43	354	186	8,797	4,204	3,224	1,567	1,081	486	13,456	6,443	47.8	47.9
ជលគីរី	27	80	42	7,321	3,380	1,106	487	46	22	8,553	3,931	46.2	46.0
កំពង់ឆ្នាំង	16	973	490	5,698	2,790	3,567	1,647	2,581	1,124	12,819	6,051	49.0	47.2
កំពង់លែង	37	183	103	8,926	4,302	1,456	645	332	118	10,897	5,168	48.2	47.4
កំពង់ត្រឡាច	59	351	171	15,135	7,199	4,558	2,172	1,509	522	21,553	10,064	47.6	46.7
រលាប្ដូរ	93	1,162	584	15,220	7,408	4,336	2,106	1,340	595	22,058	10,693	48.7	48.5
សាមគ្គីមានជ័យ	40	439	209	13,299	6,535	3,501	1,625	445	154	17,684	8,523	49.1	48.2
ទឹកផុស	51	225	120	11,219	5,565	3,113	1,513	479	165	15,036	7,363	49.6	49.0
<b>ទូទាំងខេត្ត</b>	<b>366</b>	<b>3,767</b>	<b>1,905</b>	<b>85,615</b>	<b>41,383</b>	<b>24,861</b>	<b>11,762</b>	<b>7,813</b>	<b>3,186</b>	<b>122,056</b>	<b>58,236</b>	<b>48.3</b>	<b>47.7</b>
-ទីប្រជុំជន	16	973	490	5,698	2,790	3,567	1,647	2,581	1,124	12,819	6,051	49.0	47.2
-ជនបទ	350	2,794	1,415	79,917	38,593	21,294	10,115	5,232	2,062	109,237	52,185	48.3	47.8

**១៦.៥ ការចុះឈ្មោះចូលរៀននិងចុះឈ្មោះថ្មីតាមភេទនិងអាយុ(ទាំងពីរភេទ)ឆ្នាំ២០០៧/២០០៨**

ស្រុក-ក្រុង	សិស្សថ្នាក់ទី១		សិស្សបឋមសិក្សា		សិស្សថ្នាក់ទី៧		សិស្សមធ្យមសិក្សាបឋមភូមិ		សិស្សថ្នាក់ទី១០		សិស្សមធ្យមសិក្សាទុតិយភូមិ		%សិស្សហួសអាយុក្នុង		
	សរុប	អាយុ ៦ឆ្នាំ	សរុប	អាយុ ១១ឆ្នាំ+	សរុប	អាយុ ១២ឆ្នាំ	សរុប	អាយុ ១៤ឆ្នាំ+	សរុប	អាយុ ១៥ឆ្នាំ	សរុប	អាយុ ១៧ឆ្នាំ+	បឋមសិក្សា	ម.បឋមភូមិ	ម.ទុតិយភូមិ
បរិច្ចណិ	1,174	902	8,797	1,609	1,228	330	3,224	1,508	413	83	1,081	554	18.3	46.8	51.2
ជលគីរី	1,168	748	7,321	2,040	547	93	1,106	644	40	11	46	22	27.9	58.2	47.8
កំពង់ឆ្នាំង	847	539	5,698	1,013	1,316	543	3,567	1,177	1,073	349	2,581	1,002	17.8	33.0	38.8
កំពង់លែង	1,293	904	8,926	1,901	626	195	1,456	568	172	49	332	134	21.3	39.0	40.4
កំពង់ត្រឡាច	2,322	1,414	15,135	3,745	1,792	487	4,558	2,128	783	197	1,509	667	24.7	46.7	44.2
រលាប្បូរ	2,083	1,645	15,220	3,235	1,749	464	4,336	1,897	638	155	1,340	542	21.3	43.8	40.4
សាមគ្គីមានជ័យ	1,787	1,292	13,299	3,309	1,597	282	3,501	1,899	215	39	445	212	24.9	54.2	47.6
ទឹកផុស	1,830	1,189	11,219	2,947	1,418	342	3,113	1,307	221	48	479	246	26.3	42.0	51.4
<b>ទូទាំងខេត្ត</b>	<b>12,504</b>	<b>8,633</b>	<b>85,615</b>	<b>19,799</b>	<b>10,273</b>	<b>2,736</b>	<b>24,861</b>	<b>11,128</b>	<b>3,555</b>	<b>931</b>	<b>7,813</b>	<b>3,379</b>	<b>23.1</b>	<b>44.8</b>	<b>43.2</b>
-ទីប្រជុំជន	847	539	5,698	1,013	1,316	543	3,567	1,177	1,073	349	2,581	1,002	17.8	33.0	38.8
-ជនបទ	11,657	8,094	79,917	18,786	8,957	2,193	21,294	9,951	2,482	582	5,232	2,377	23.5	46.7	45.4

**១៦.៦ ស្ថានភាពអគារសាលារៀនឆ្នាំ២០០៧/២០០៨**

ស្រុក-ក្រុង	ចំនួនសរុប		អំពីស៊ីម៉ង់/ឥដ្ឋ		អំពីឈើ		អំពីបូស្សី		អគារ		អគារដែលគ្មាន		
	អគារ	បន្ទប់	អគារ	បន្ទប់	អគារ	បន្ទប់	អគារ	បន្ទប់	ជួសជុលថ្មី	សាងសង់ថ្មី	កម្រាលល្អ	ដំបូលល្អ	ជញ្ជាំងល្អ
បរិបូណ៌	82	328	67	296	15	32	0	0	3	5	14	10	12
ជលគីរី	41	158	34	141	7	17	0	0	1	10	9	1	3
កំពង់ឆ្នាំង	51	247	46	231	5	16	0	0	0	0	7	5	6
កំពង់លែង	56	227	48	212	8	15	0	0	0	3	10	6	11
កំពង់ត្រឡាច	117	466	108	436	9	30	0	0	2	7	16	11	14
រលាប្បូរ	158	619	131	547	26	71	1	1	0	12	30	16	28
សាមគ្គីមានជ័យ	79	320	68	296	9	22	2	2	2	8	6	6	8
ទឹកផុស	75	307	52	247	21	57	2	3	0	6	15	13	15
<b>ទូទាំងខេត្ត</b>	<b>659</b>	<b>2,672</b>	<b>554</b>	<b>2,406</b>	<b>100</b>	<b>260</b>	<b>5</b>	<b>6</b>	<b>8</b>	<b>51</b>	<b>107</b>	<b>68</b>	<b>97</b>
-ទីប្រជុំជន	51	247	46	231	5	16	0	0	0	0	7	5	6
-ជនបទ	608	2,425	508	2,175	95	244	5	6	8	51	100	63	91

**១៦.៧ ស្ថានភាពបន្ទប់ច្រូននិងអគ្គិភាពទីចាត់ការនិងបណ្ណាល័យដោយឡែកឆ្នាំ២០០៧/២០០៨**

ស្រុក-ក្រុង	ចំនួនបន្ទប់ច្រូន	ចំនួនបន្ទប់ច្រូន			បន្ទប់ច្រូនដែលគ្មាន			ចំនួនសង្ហារឹមដែលត្រូវការ				សាលារៀនដែលមាន	
		នៅក្នុងវត្ត	ជួសជុលថ្មី	សាងសង់ថ្មី	កម្រាលល្អ	ដំបូលល្អ	ជញ្ជាំងល្អ	តុសិស្ស	កៅអី	គ្តារខៀន	តុគ្រូ	ទីចាត់ការ	បណ្ណាល័យ
បរិបូណ៌	246	0	4	25	39	28	37	90	37	4	22	23	15
ជលគិរី	125	4	5	45	25	2	12	236	131	1	18	12	5
កំពង់ឆ្នាំង	193	0	0	0	33	20	24	249	311	15	62	9	7
កំពង់លែង	174	3	0	12	36	19	37	82	115	1	68	16	8
កំពង់ត្រឡាច	351	2	15	32	53	29	47	425	467	0	28	30	13
រលាប្បូរ	462	0	0	51	80	44	59	478	421	15	39	42	20
សាមគ្គីមានជ័យ	231	3	8	32	18	16	17	51	55	1	9	21	15
ទឹកផុស	237	2	0	26	57	46	47	227	237	8	18	29	11
<b>ទូទាំងខេត្ត</b>	<b>2,019</b>	<b>14</b>	<b>32</b>	<b>223</b>	<b>341</b>	<b>204</b>	<b>280</b>	<b>1,838</b>	<b>1,774</b>	<b>45</b>	<b>264</b>	<b>182</b>	<b>94</b>
-ទីប្រជុំជន	193	0	0	0	33	20	24	249	311	15	62	9	7
-ជនបទ	1,826	14	32	223	308	184	256	1,589	1,463	30	202	173	87

**១៦.៨ ការចូលរួមរបស់សហគមន៍និងហិរញ្ញប្បទានឆ្នាំ២០០៧/២០០៨**

ស្រុក-ក្រុង	គណៈកម្មការ ទ្រទ្រង់សាលារៀន				ត្រូវបង្កើត ដោយ សហគមន៍	ព្រះសង្ឃ ដែលបាន បង្រៀន	ប្រាក់PAP ជា រៀនសម្រាប់		ចំនួនសាលារៀនដែលបានទទួលមូលនិធិពី				
	មាន	ចំនួន អង្គប្រជុំ	សមាជិក សរុប	ស្រី			សិស្សម្នាក់ៗ	សាលា រៀននីមួយៗ	ប្រាក់ចំណូល សាលារៀន	សហគមន៍	រដ្ឋាភិបាល	បរទេស	អង្គការអន្តរជាតិ/ ក្រៅរដ្ឋាភិបាល
បរិបូណ៌	33	30	7	1	0	0	11,604	4,659,555	3	3	1	2	0
ជលតិរី	24	20	7	1	0	0	11,481	4,235,750	0	2	0	1	1
កំពង់ឆ្នាំង	13	12	8	1	0	0	13,503	11,010,147	3	4	0	1	1
កំពង់លែង	35	35	4	0	0	0	10,195	3,468,113	0	1	1	0	0
កំពង់ត្រឡាច	55	53	5	1	0	0	11,613	4,425,022	3	2	0	0	0
រលាប្បវ័រ	73	68	5	1	0	0	11,519	3,587,358	7	16	1	2	2
សាមគ្គីមានជ័យ	35	34	6	1	0	0	17,775	7,948,007	0	1	1	0	0
ទឹកផុស	45	40	8	1	0	0	10,460	3,634,278	0	1	0	1	3
<b>ទូទាំងខេត្ត</b>	<b>313</b>	<b>292</b>	<b>6</b>	<b>1</b>	<b>0</b>	<b>0</b>	<b>12,338</b>	<b>4,803,934</b>	<b>16</b>	<b>30</b>	<b>4</b>	<b>7</b>	<b>7</b>
-ទីប្រជុំជន	13	12	8	1	0	0	13,503	11,010,147	3	4	0	1	1
-ជនបទ	300	280	6	1	0	0	12,188	4,445,883	13	26	4	6	6

**១៦.៩ សន្ទស្សន៍បង្ហាញពីសិស្សនិងបុគ្គលិកតាមបណ្ណាក្រុង/ស្រុកឆ្នាំ២០០៧/២០០៨**

ស្រុក-ក្រុង	ផលធៀបសិស្សឆ្នាំ	ផលធៀបសិស្សបុគ្គលិក	ផលធៀបសិស្សថ្នាក់រៀន	ផលធៀបសិស្សបន្ទប់រៀន	ផលធៀបថ្នាក់រៀនបន្ទប់រៀន	ផ្ទៃបន្ទប់រៀន (ម២) សម្រាប់សិស្សម្នាក់ៗ	ភាគរយនៃសិស្សសរុបក្នុង				ភាគរយនៃ	
							ម.ត្រុយសិក្សា	បឋមសិក្សា	ម.បឋមភូមិ	ម.ទុតិយភូមិ	បុគ្គលិកមិនបង្រៀន	បុគ្គលិកស្រី
បរិបូណ៌	42.2	32.7	41.0	54.7	1.3	1.1	2.6	65.4	24.0	8.0	22.6	29.4
ជលគីរី	65.8	54.1	42.3	68.4	1.6	0.9	0.9	85.6	12.9	0.5	17.7	26.6
កំពង់ឆ្នាំង	29.5	23.6	44.2	66.4	1.5	0.9	7.6	44.4	27.8	20.1	20.1	46.8
កំពង់លែង	56.5	46.2	41.6	62.6	1.5	1.0	1.7	81.9	13.4	3.0	18.2	33.1
កំពង់ត្រឡាច	52.1	42.0	44.2	61.4	1.4	0.9	1.6	70.2	21.1	7.0	19.3	29.8
រលាប្បវរ	33.8	27.8	37.8	47.7	1.3	1.3	5.3	69.0	19.7	6.1	17.9	44.6
សាមគ្គីមានជ័យ	59.9	48.6	47.7	76.6	1.6	0.8	2.5	75.2	19.8	2.5	19.0	19.0
ទឹកផុស	51.1	42.5	41.1	63.4	1.5	1.1	1.5	74.6	20.7	3.2	16.9	26.3
<b>ទូទាំងខេត្ត</b>	44.7	36.2	42.2	60.5	1.4	1.0	3.1	70.1	20.4	6.4	19.1	34.5
-ទីប្រជុំជន	29.5	23.6	44.2	66.4	1.5	0.9	7.6	44.4	27.8	20.1	20.1	46.8
-ជនបទ	47.6	38.6	42.0	59.8	1.4	1.0	2.6	73.2	19.5	4.8	18.9	32.1



## ១៧. អង្គការវិស័យឯកជននានាក្នុងក្រុង/ស្រុក

### ១៧.១ ក្រុមហ៊ុនដែលបានចុះបញ្ជីក្នុងឆ្នាំ២០០៨

ចំនួនសកម្មភាពវិស័យឯកជននៅថ្នាក់ខ្សែនិង/ឬស្រុក	KCH	កំពង់ឆ្នាំង	បរិបូណ៌	រលាបៀរ	ទឹកជុស	កំពង់លែង	ជលគិរី	កំពង់ក្រឡាច	សាមគ្គីមានជ័យ
<b>មុនរបរនិងក្រុមហ៊ុន</b>									
ចំនួនសហគ្រាសសកម្មដែលបានចុះបញ្ជី (មិនរាប់កសិដ្ឋានគ្រួសារឡើយ)	1	0	0	1	0	0	0	0	0
ចំនួនតូបលក់ដូរភោជនីយដ្ឋានសេវាដឹកជញ្ជូននិងសេវាកម្មផ្សេងៗដែលបានចុះបញ្ជី	1,398	863	150	169	78	0	0	138	0
ចំនួនក្រុមហ៊ុនផលិតកម្មផ្សេងៗ	9	2	0	3	0	0	0	3	1
ចំនួនក្រុមហ៊ុនសហគ្រាសរុករានដែលបានចុះបញ្ជី	34	0	3	16	3	5	0	6	1
ចំនួនក្រុមហ៊ុនសហគ្រាសធនធានរ៉ែដែលបានចុះបញ្ជី	3	0	0	2	0	0	1	0	0
ចំនួនក្រុមហ៊ុនស្ថាប័នហិរញ្ញវត្ថុ	n/a	n/a	n/a	n/a	n/a	n/a	n/a	n/a	n/a
ចំនួនក្រុមហ៊ុនស្ថាប័នពាណិជ្ជកម្មផ្សេងទៀត	6	1	0	1	0	0	0	3	1
ការប៉ាន់ស្មានចំនួនក្រុមហ៊ុនសហគ្រាសស្ថាប័នពាណិជ្ជកម្មផ្សេងៗដែលមិនចុះបញ្ជី	n/a	n/a	n/a	n/a	n/a	n/a	n/a	n/a	n/a
<b>ការផ្តល់ការងារ</b>									
ចំនួនប្រជាជនដែលមានការងារធ្វើជាមួយក្រុមហ៊ុនឬសហគ្រាសនានាក្នុងឆ្នាំ២០០៨	8,195	1,448	558	2,032	425	178	107	2,039	1,408
<b>ការវិនិយោគ</b>									
ចំនួនថវិកាវិនិយោគដោយវិស័យឯកជនក្នុងឆ្នាំ២០០៨	n/a	n/a	n/a	n/a	n/a	n/a	n/a	n/a	n/a
<b>ទិន្នន័យ</b>									
ចំនួនផ្សារដែលដំណើរការរៀងរាល់សប្តាហ៍	9	2	3	0	1	1	0	2	0

**សម្គាល់:** សូមកត់សម្គាល់ថាទិន្នន័យនេះ ប្រហែលជាមិនពេញលេញគ្រប់ជ្រុងជ្រោយទេ ដោយសារតែក្រុមហ៊ុនឯកជននានាបានចុះបញ្ជីអាជីវកម្មរបស់ខ្លួនជាមួយនិងមន្ទីរជំនាញផ្សេងគ្នា ហើយមន្ទីរជំនាញមួយចំនួនក៏ពុំមានបំណងចែករំលែកទិន្នន័យខ្លួនផងដែរ ។ ចំនួនសហគ្រាសក្រុមហ៊ុនមិនផ្តល់ការគិតជាចំនួនប៉ាន់ស្មានត្រួសៗប៉ុណ្ណោះនៅថ្នាក់ខេត្តហើយក៏ពុំមានការពិនិត្យបញ្ជាក់ឡើងវិញដែរ ។

**១៧.២ ការផ្តល់ឥណទានចំពោះកសិករតាមបណ្តាក្រុងស្រុកក្នុងឆ្នាំ២០០៨**

ឥណទាន	KCH	កំពង់ឆ្នាំង	បរិបូណ៌	រលាបៀរ	ទឹកជុស	កំពង់លែង	ជលគិរី	កំពង់ត្រឡាច	សាមគ្គីមានជ័យ
ទំហំទឹកប្រាក់ឥណទានដែលបានផ្តល់ចំពោះកសិករក្នុងឆ្នាំ២០០៨	n/a	n/a	n/a	n/a	n/a	n/a	n/a	n/a	n/a
ចំនួនកសិករដែលទទួលបានឥណទានក្នុងឆ្នាំ២០០៨	n/a	n/a	n/a	n/a	n/a	n/a	n/a	n/a	
ទំហំទឹកប្រាក់ឥណទានដែលបានផ្តល់ចំពោះក្រុមហ៊ុនក្នុងឆ្នាំ២០០៨	n/a	n/a	n/a	n/a	n/a	n/a	n/a	n/a	n/a

**សម្គាល់:** សូមកត់សម្គាល់ថាទិន្នន័យនេះ ប្រហែលជាមិនពេញលេញឬត្រឹមត្រូវពេកទេ ព្រោះជាទិន្នន័យស្រង់បានមកពីការិយាល័យឬមន្ទីរជំនាញនៅថ្នាក់ខេត្តនិងស្រុកដែលប្រើប្រាស់ទម្រង់តារាង និងរបៀបកត់ត្រាតាមប្រព័ន្ធផ្សេងៗពីគ្នាដែលជួនកាលពុំបានពេញលេញឬនៅទីកន្លែងខ្លះមិនមានបំណងចែករំលែកទិន្នន័យទាំងនេះផង ។

# ផ្នែក ១ : ព័ត៌មានផ្សេងៗ

សៀវភៅទិន្នន័យខេត្ត ២០០៩: ព័ត៌មានផ្សេងៗ

## ១៨. ទិន្នន័យអំពីភាពក្រីក្រ

### ១៨.១ អត្រាភាពក្រីក្រប៉ាន់ស្មានសម្រាប់ឆ្នាំ២០០៩តាមឃុំសង្កាត់

**អត្រាក្រសារមានភាពក្រីក្រប៉ាន់ស្មាន** បានគណនាឡើងផ្អែកតាមរូបមន្តគំរូស្ថិតិមួយ (ដែលជាអនុគមន៍មានមេគុណរួមកត្តាចំរុះគ្នា-robust multilevel mixed effect regression) គិតត្រឹមកម្រិតភូមិ ដែលបង្កើតឡើងដោយផ្អែកតាមដាននិងវាយតម្លៃនៃគ.ជ.អ.ប និងប្រើប្រាស់ទិន្នន័យមូលដ្ឋានឃុំ ក្នុងការប៉ាន់ស្មានអត្រាភាពក្រីក្រសម្រាប់ឆ្នាំខាងមុខ ដោយប្រើប្រាស់ឆ្នាំបច្ចុប្បន្ន (នេះគឺជាសមាមាត្រនៃក្រសារសរុប ក្នុងស្រុកឃុំ ដែលចាត់ទុកថាជាគ្រួសារក្រីក្រ) ។

មូលដ្ឋាននៃការប៉ាន់ស្មានអត្រាភាពក្រីក្រនេះ ក៏បានផ្អែកលើ ទិន្នន័យគម្រោងកំណត់អត្តសញ្ញាណភាពក្រីក្រដែរ (IDPoor ជាគម្រោងដែលអនុវត្តដោយក្រសួងផែនការ គាំទ្របច្ចេកទេសដោយ GTZ )

ស្រុកក្រុង	ឃុំសង្កាត់	2004	2009
បរិបូណ៌	អណ្តាញរូង	42.20%	38.70%
បរិបូណ៌	ឆ្នុកទ្វេ	42%	38.80%
បរិបូណ៌	ចក	34.90%	29.10%
បរិបូណ៌	ខុនរង	35.30%	33.20%
បរិបូណ៌	កំពង់ព្រះគគីរ	44.70%	40.30%
បរិបូណ៌	មេលំ	36.80%	31.60%
បរិបូណ៌	ផ្សារ	33.20%	31.80%
បរិបូណ៌	ពេជ្រងារ	35.10%	33.10%
បរិបូណ៌	ពពេល	35.20%	33.30%
បរិបូណ៌	ពន្លៃ	30.10%	23.80%
បរិបូណ៌	ត្រពាំងចាន់	37.20%	33%
ជលគីរី	ជលសារ	43.90%	38.20%
ជលគីរី	កោះថ្មី	43%	38.80%
ជលគីរី	កំពង់អុស	47.90%	41.50%
ជលគីរី	ពាមឆ្នោក	45.20%	39%
ជលគីរី	ព្រៃត្រី	40%	33.60%
កំពង់ឆ្នាំង	ផ្សារឆ្នាំង	32.50%	17.90%
កំពង់ឆ្នាំង	កំពង់ឆ្នាំង	32.40%	15.50%
កំពង់ឆ្នាំង	ប្តូរ	29.60%	10.90%

ស្រុកក្រុង	ឃុំសង្កាត់	2004	2009
រលាប្តូរ	អណ្តូងស្នាយ	36.70%	31%
រលាប្តូរ	បន្ទាយព្រាស	33.30%	28.20%
រលាប្តូរ	ជើងគ្រាវ	35.60%	30.30%
រលាប្តូរ	ជ្រៃបាក់	34.70%	31.50%
រលាប្តូរ	គោកបន្ទាយ	39.20%	32.80%
រលាប្តូរ	ក្រាំងលាវ	36.30%	30.30%
រលាប្តូរ	ពង្រ	27.70%	25.60%
រលាប្តូរ	ប្រស្នីប	41.30%	38.60%
រលាប្តូរ	ព្រៃមូល	32.40%	31.60%
រលាប្តូរ	រលាប្តូរ	33%	23.80%
រលាប្តូរ	ជ្រៃថ្មី	31.70%	24.40%
រលាប្តូរ	ស្វាយជ្រៃ	33.40%	27.90%
រលាប្តូរ	ទឹកហូត	39.10%	34%
សាមគ្គីមានជ័យ	ឈានឡើង	44.60%	35.90%
សាមគ្គីមានជ័យ	ខ្នារ	38.70%	33.80%
សាមគ្គីមានជ័យ	ក្រាំងល្វា	39.40%	35.10%
សាមគ្គីមានជ័យ	ពាម	39.50%	32.10%
សាមគ្គីមានជ័យ	សេដ្ឋី	40.60%	32%
សាមគ្គីមានជ័យ	ស្វាយ	40.40%	32.40%

ស្រុកក្រុង	ឃុំសង្កាត់	2004	2009
កំពង់ឆ្នាំង	ខ្សាម	28.10%	15.30%
កំពង់លែង	ច្រណូក	43.90%	38.10%
កំពង់លែង	ដារ	44.20%	35.70%
កំពង់លែង	កំពង់ហៅ	42.70%	36.50%
កំពង់លែង	ផ្លូវទឹក	45.90%	44.20%
កំពង់លែង	ពោធិ៍	42.20%	39.20%
កំពង់លែង	ប្រឡាយមាស	43.30%	41.80%
កំពង់លែង	សំរោងសែន	47.90%	46.90%
កំពង់លែង	ស្វាយរំពារ	44.60%	38.70%
កំពង់លែង	ត្រងិល	40.10%	33.20%
កំពង់ត្រឡាច	អំពិលទឹក	40.90%	38.50%
កំពង់ត្រឡាច	ឈូកស	39.10%	34.70%
កំពង់ត្រឡាច	ច្រេស	36.30%	32.10%
កំពង់ត្រឡាច	កំពង់ត្រឡាច	36.80%	33.60%
កំពង់ត្រឡាច	លង្វែក	34.50%	27.90%
កំពង់ត្រឡាច	អូរឫស្សី	33.40%	31.40%
កំពង់ត្រឡាច	ពានី	35.20%	29.60%
កំពង់ត្រឡាច	សែប	36.10%	30.50%
កំពង់ត្រឡាច	តាជេស	39.40%	33.50%
កំពង់ត្រឡាច	ថ្មឥដ្ឋ	40.30%	36.50%

ស្រុកក្រុង	ឃុំសង្កាត់	2004	2009
សាមគ្គីមានជ័យ	ស្វាយជុក	40.40%	34%
សាមគ្គីមានជ័យ	ត្បែងខ្ពស់	41.50%	37%
សាមគ្គីមានជ័យ	ធ្នូកវៀន	39%	33.80%
ទឹកផុស	អភិវឌ្ឍន៍	38.20%	33%
ទឹកផុស	ជៀប	40.30%	33.90%
ទឹកផុស	ចោងម៉ោង	37.90%	33.80%
ទឹកផុស	ក្បាលទឹក	45.50%	39.40%
ទឹកផុស	ខ្នងពពក	37.20%	32.30%
ទឹកផុស	ក្រាំងស្តារ	43.80%	35.60%
ទឹកផុស	តាំងក្រសាំង	39.10%	32.30%
ទឹកផុស	ទួលខ្ពស់	40.40%	33.80%

**១៤.២ ទិន្នន័យភាពក្រីក្របានមកពីទិន្នន័យអង្កេត**

កម្មវិធីកំណត់អត្តសញ្ញាណភាពក្រីក្រ-Identification of Poor Households Programme (IDPoor) គឺជាកម្មវិធីអនុវត្តដោយក្រសួងផែនការដែលបានបង្កើតជានីតិវិធីស្តង់ដារមួយ សម្រាប់ការកំណត់អត្តសញ្ញាណគ្រួសារក្រីក្រនៅជនបទ។ នីតិវិធីនេះបានអនុវត្តដោយប្រើប្រាស់ដំណើរការ ដែលមានការចូលរួមនិង ពិគ្រោះយោបល់នៅក្នុងរចនាសម្ព័ន្ធរដ្ឋាភិបាលថ្នាក់ក្រោមជាតិ និងការចូលរួមរបស់តំណាងសហគមន៍នានា។ កម្មវិធីកំណត់អត្តសញ្ញាណភាពក្រីក្រ អនុវត្តដោយក្រសួងផែនការ ក្នុងកិច្ចសហការជាមួយនាយកដ្ឋានរដ្ឋបាលមូលដ្ឋាននៃក្រសួងមហាផ្ទៃ គាំទ្រ

ដោយសាធារណៈរដ្ឋសហព័ន្ធអាឡឺម៉ង់ ដោយមានការគាំទ្របច្ចេកទេសពីអង្គការGTZ ។ នៅឆ្នាំ២០០៩ ភ្នាក់ងារ AusAID ក៏បានផ្តល់ថវិកាគាំទ្រកម្មវិធីនេះដែរ ។

**គោលបំណង**

កម្មវិធី IDPoor មានគោលបំណងអនុវត្តតាមនីតិវិធីកំណត់អត្តសញ្ញាណគ្រួសារក្រីក្រនៅតំបន់ជនបទ ប្រកបដោយវិសាលភាពធំទូលាយតាមដែលអាចធ្វើទៅបាន សំដៅផ្តល់ជូននូវទិន្នន័យ កម្រិតភាពក្រីក្រក្នុងតំបន់នានា និងភាពក្រីក្ររបស់គ្រួសារទាំងឡាយ ដែលអាចប្រើប្រាស់ដោយស្ថាប័ននិងអង្គការធំៗ ក្នុងការកំណត់គោលដៅផ្តល់សេវាកម្មនិងជំនួយអភិវឌ្ឍន៍ ចំពោះតំបន់ក្រីក្រ និងគ្រួសារក្រីក្រ ។

**វិសាលភាព** : នៅឆ្នាំ២០០៧ ឆ្នាំ២០០៨ និងឆ្នាំ២០០៩ នីតិវិធីរបស់កម្មវិធីIDPoor បានយកទៅអនុវត្តនៅ ក្នុងខេត្តចំនួន១៨ (គ្របដណ្តប់ផ្នែកខ្លះ ឬទាំងស្រុង) ដែលមានវិសាលភាពគ្របដណ្តប់ភូមិសរុបប្រហែល៧០០០ ភូមិជនបទ។ ក្រសួងផែនការ និងអង្គការដៃគូមួយចំនួនដែលប្រតិបត្តិមូលនិធិសមធម៌ផ្នែកសុខភាព បានរួមសហការប្រមូលទិន្នន័យពីតំបន់ផ្សេងៗ ។

**ការបែងចែកប្រភេទ** : ការកំណត់អត្តសញ្ញាណគ្រួសារក្រីក្រ ត្រូវបានបែងចែកជាភាពក្រីក្រពីរប្រភេទ : ក្រីក្រកម្រិតទី១ (ក្របំផុត) និងក្រីក្រកម្រិតទី២ (ក្រ) ។ គ្រួសារទាំងនោះ ត្រូវបានបែងចែកជាប្រភេទ ផ្អែកតាមទិន្នន័យ ដែលប្រមូលបាន ដោយប្រើប្រាស់បញ្ជីសំណួរស្តង់ដារមួយ គូបផ្សំជាមួយការពិចារណារបស់អ្នកភូមិនានា អំពី ស្ថានភាពពិសេសនានារបស់គ្រួសារទាំងនេះ ។

**ព័ត៌មានបន្ថែម**: សូមចូលទៅកាន់គេហទំព័ររបស់កម្មវិធី IDPoor តាមរយៈអាស័យដ្ឋាន: [www.mop.gov.kh/Projects/IDPoor/tabid/154/Default.aspx](http://www.mop.gov.kh/Projects/IDPoor/tabid/154/Default.aspx)

នៅក្នុងខេត្តនេះមិនទាន់មានកម្មវិធីកំណត់អត្តសញ្ញាណគ្រួសារក្រីក្រគ្របដណ្តប់ទេ