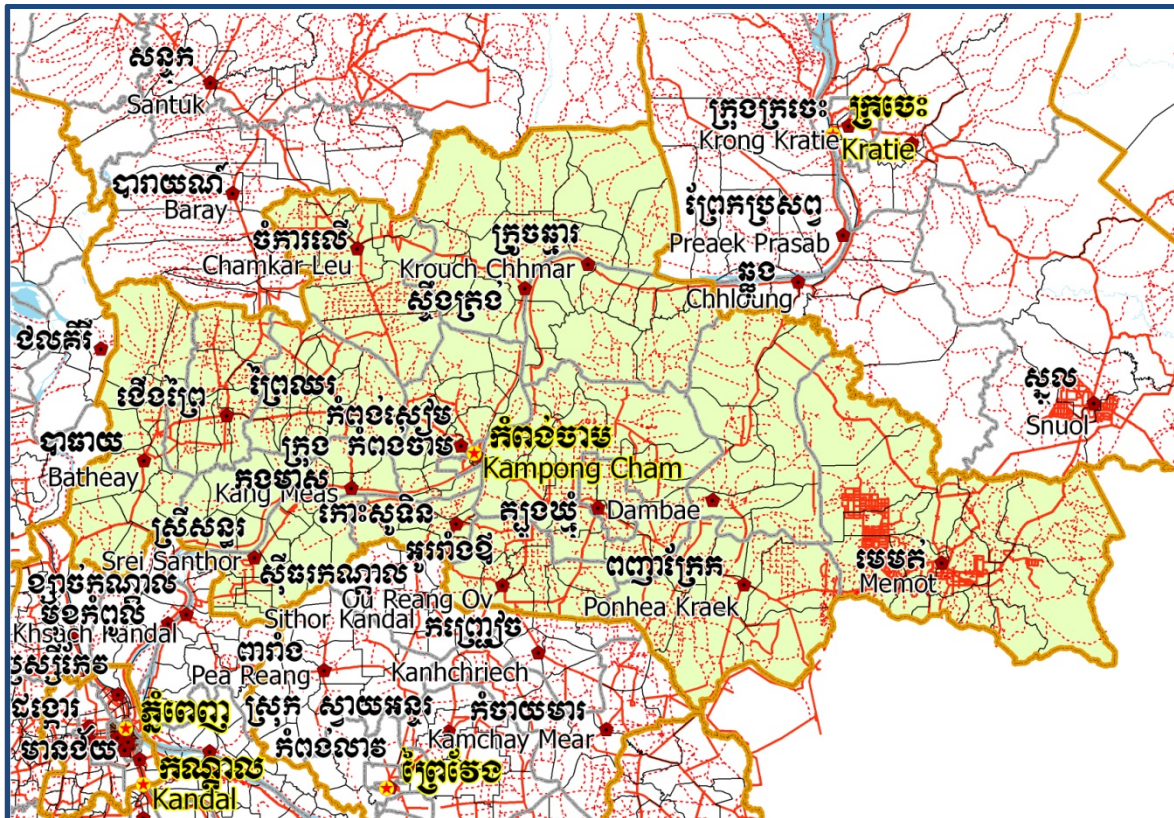


ព្រះរាជាណាចក្រកម្ពុជា

ជាតិ សាសនា ព្រះមហាក្សត្រ



គណៈកម្មាធិការជាតិសម្រាប់ការអភិវឌ្ឍន៍តាមបែបប្រជាធិបតេយ្យនៃវគ្គកំរោងជាតិ
(គ.ជ.អ.ប)



សៀវភៅវិនិច្ឆ័យខេត្តកំពង់ចាម

២០០៩

លេខកូតខេត្ត: 3

តុលា ២០០៩

**សៀវភៅវិនិច្ឆ័យខេត្តកំពង់ចាម
២០០៩**

លេខកូតខេត្ត (GIS code): 3

មាតិកា

ពាក្យកាត់.....	i
សន្ទានុក្រម.....	v
បុព្វកថា.....	xi
សេចក្តីផ្តើម.....	xiii
ផ្នែក ក: ផែនទី	1
១. ហេដ្ឋារចនាសម្ព័ន្ធ និងរដ្ឋបាល	3
២. ផែនទីធនធានធម្មជាតិ និងប្រើប្រាស់ដី	5
៣. ផែនទីភាពក្រីក្រ	7
៣.១. ផែនទីភាពក្រីក្រ ឆ្នាំ២០០៤	7
៣.២. ផែនទីភាពក្រីក្រ ឆ្នាំ២០០៩	7
៤. ផ្ទៃដី និងចម្ងាយ	9
៤.១. ក្រឡាផ្ទៃដីរបស់ខេត្ត តាមក្រុងស្រុក ឆ្នាំ២០០៩	9
៤.២. ទិន្នន័យដីប្រើប្រាស់នានា	10
៤.៣. ចំងាយពីសាលាស្រុក ទៅសាលាខេត្ត	10
ផ្នែក ខ: ស្ថានភាពខេត្ត	11
៥. ព័ត៌មានទូទៅ	13
៥.១ ស្ថិតិប្រជាជន	13
៥.២ ស្ថានភាពមុខរបរប្រជាជន	14
៥.៣ ទ្រព្យសម្បត្តិ	17
៦. សេដ្ឋកិច្ច និងហេដ្ឋារចនាសម្ព័ន្ធ	20
៦.១ ប្រភេទផ្លូវ គិតជាម៉ែត្រ ឆ្នាំ២០០៦-២០០៨	20
៦.២ លូដោះទឹកក្រខ្វក់គិតជាម៉ែត្រ ឆ្នាំ២០០៦-២០០៨	20
៦.៣ ប្រភេទសំណង់ដោះទឹក និងស្ពាន	20

៦.៤ សេវាកម្មនានាក្នុងខេត្ត.....	21
៦.៥ កសិកម្ម.....	22
៧. ផ្នែកសង្គមកិច្ច	37
៧.១ ការអប់រំ.....	37
៧.២ សុខាភិបាល.....	46
៧.៣ ទឹកស្អាត និងអនាម័យ.....	48
៧.៤ ក្រុមជនងាយរងគ្រោះ.....	53
៧.៥ អន្តោប្រវេសន៍.....	56
៨. បរិស្ថាន និង ធនធានធម្មជាតិ.....	58
៨.១ គ្រួសារពាក់ព័ន្ធជាមួយបញ្ហាធនធានធម្មជាតិ និងបរិស្ថាន ឆ្នាំ២០០៦-២០០៨.....	58
៨.២ ភាគរយគ្រួសារដែលជាប់ពាក់ព័ន្ធនឹងបញ្ហាធនធានធម្មជាតិតាមបណ្តាក្រុងស្រុក ក្នុងឆ្នាំ២០០៨.....	58
៨.៣ ភាគរយគ្រួសារដែលប្រមូលសំរាម និងប៉ះពាល់ដោយការបំពុលបរិស្ថាន តាមក្រុងស្រុកឆ្នាំ២០០៨.....	58
៨.៤ ភាគរយគ្រួសារប្រើជីគីមី និងប្រើថ្នាំគីមីសម្លាប់សត្វល្អិតតាមបណ្តាក្រុងស្រុក ក្នុងឆ្នាំ២០០៨.....	59
៩. រដ្ឋបាល និង សន្តិសុខសណ្តាប់ធ្នាប់.....	60
៩.១ ការចុះសំបុត្រកំណើត ឆ្នាំ២០០៦-២០០៨.....	60
៩.២ ចំនួនទារកមិនទាន់បានចុះសំបុត្រកំណើតតាមបណ្តាក្រុងស្រុក ក្នុងឆ្នាំ២០០៨.....	60
៩.៣ ចំនួនករណីអសន្តិសុខដែលបានកត់ត្រា ឆ្នាំ២០០៦-២០០៨.....	60
៩.៤ ករណីឧក្រិដ្ឋកម្មដែលបានកត់ត្រាក្នុង១០០០០នាក់ តាមបណ្តាក្រុងស្រុក ក្នុងឆ្នាំ២០០៨.....	61
៩.៥ ចំនួនករណីទំនាស់ជីវិតដែលបានកត់ត្រាតាមបណ្តាក្រុងស្រុក ក្នុងឆ្នាំ២០០៨.....	61
១០. យេនឌ័រ.....	62
១០.១ អំពើហិង្សាក្នុងគ្រួសារដែលបានកត់ត្រា ឆ្នាំ២០០៦-២០០៨.....	62
១០.២ ភាគរយគ្រួសារមានអំពើហិង្សាក្នុងគ្រួសារដែលបានកត់ត្រា តាមបណ្តាក្រុង ស្រុក ក្នុងឆ្នាំ២០០៨.....	62
១០.៣ ការចូលរួមរបស់ស្ត្រី ឆ្នាំ២០០៦-២០០៨.....	62
១០.៤ ភាគរយស្ត្រីចូលរួមក្នុងការងារសង្គមស៊ីវិល និងស្ត្រីអាយុ១៨-៦០ឆ្នាំគ្មានការងារ ច្បាស់លាស់ តាមបណ្តាក្រុងស្រុក ក្នុងឆ្នាំ២០០៨.....	63
១០.៥ ស្ត្រីជំរកគ្រួសារ ឆ្នាំ២០០៦-២០០៨.....	63

១០.៦ ភាគរយគ្រួសារដែលស្ត្រីជាមេគ្រួសារនិងមានកូនតូចអាយុតិចជាង៥ឆ្នាំ តាមក្រុងស្រុកឆ្នាំ២០០៨.....	63
១១. ស្ថិតិជនជាតិដើមភាគតិចនៅក្នុងខេត្ត.....	64
១១.១ ស្ថិតិជនជាតិដើមភាគតិចនៅក្នុងក្រុងស្រុក ឆ្នាំ២០០៦-២០០៨.....	64
១១.២ ជនជាតិភាគតិចផ្សេងៗក្នុងខេត្ត ឆ្នាំ២០០៦-២០០៨.....	64
ផ្នែក គ: ផែនការ និងគម្រោង	65
១២. សំណើគម្រោងវិនិយោគ និងផែនការនានា.....	67
១២.១ សំណើគម្រោងជាអាទិភាពរបស់ក្រុងស្រុកតាមវិស័យនៅក្នុងខេត្ត សម្រាប់ឆ្នាំ២០០៩.....	67
១២.២ ចំណាយសរុបនៃគម្រោងមូលនិធិឃុំសង្កាត់តាមវិស័យ ពីឆ្នាំ២០០៥ដល់ឆ្នាំ២០០៨.....	74
១៣. គម្រោងថ្នាក់ស្រុក ឆ្នាំ២០០៦-២០០៩.....	76
១៣.១ គម្រោងហេដ្ឋារចនាសម្ព័ន្ធផ្លូវថ្នល់នៅថ្នាក់ស្រុក ឆ្នាំ២០០៦-២០០៩.....	77
១៣.២ គម្រោងសេវាកម្មផ្លូវថ្នល់នៅថ្នាក់ស្រុក ឆ្នាំ២០០៦-២០០៩.....	81
១៣.៣ គម្រោងអន្តរឃុំសង្កាត់ ឆ្នាំ២០០៨-២០០៩.....	90
១៣.៤ ថវិការិនិយោគខេត្ត (PIF) និងថវិការិនិយោគស្រុក (DIF).....	93
១៣.៥ គម្រោងផ្សេងៗ ក្នុងខេត្ត.....	98
ផ្នែក ឃ: សេវាកម្មនិងអន្តរាគមន៍/ ស្ថាប័ននានា.....	99
១៤. ហេដ្ឋារចនាសម្ព័ន្ធ.....	101
១៤.១ ប្រវែង និងការចំណាយលើផ្លូវនានា តាមបណ្តាក្រុងស្រុក ក្នុងឆ្នាំ២០០៨.....	101
១៤.២ ការចំណាយលើប្រព័ន្ធស្រោចស្រពតាមខ្នាត តាមបណ្តាក្រុងស្រុក ក្នុងឆ្នាំ២០០៨.....	102
១៤.៣ ការផ្គត់ផ្គង់ថាមពល តាមក្រុងស្រុក ក្នុងឆ្នាំ២០០៨.....	103
១៥. សម្ភារៈបរិក្ខារសុខាភិបាល.....	105
១៥.១ សម្ភារៈបរិក្ខារសុខាភិបាល តាមបណ្តាស្រុកប្រតិបត្តិ.....	105
១៥.២ សម្ភារៈបរិក្ខារ និងបុគ្គលិកសុខាភិបាល តាមបណ្តាស្រុកប្រតិបត្តិ ឆ្នាំ២០០៨.....	106
១៥.៣ ការសម្រាលកូនក្នុងឆ្នាំ២០០៧ តាមបណ្តាស្រុកប្រតិបត្តិ.....	116
១៥.៤ អង្គការនានាដែលមានសកម្មភាពតាមស្រុកប្រតិបត្តិផ្នែកសុខាភិបាលក្នុងខេត្ត.....	117

១៦. ការអប់រំ	121
១៦.១ សាលារៀន ថ្នាក់ សិស្ស និងបុគ្គលិកក្នុងឆ្នាំ២០០៧/២០០៨	121
១៦.២ ចរិតលក្ខណៈ សាលារៀន និងនាយកទទួលបន្ទុក ក្នុងឆ្នាំ២០០៧/២០០៨	122
១៦.៣ ការចុះឈ្មោះចូលរៀនតាមកម្រិតអប់រំ ឆ្នាំ២០០៦/២០០៧	123
១៦.៤ ការចុះឈ្មោះចូលរៀនតាមកម្រិតអប់រំ ឆ្នាំ២០០៧/២០០៨	124
១៦.៥ ការចុះឈ្មោះចូលរៀន និងចុះឈ្មោះថ្មី តាមកំរិត និងអាយុ (ទាំងពីរភេទ) ឆ្នាំ២០០៧/២០០៨	125
១៦.៦ ស្ថានភាពអគារសាលារៀន ឆ្នាំ២០០៧/២០០៨	126
១៦.៧ ស្ថានភាពបន្ទប់រៀន និងអត្ថិភាពទីចាត់ការ និងបណ្ណាល័យដោយឡែក ឆ្នាំ២០០៧/២០០៨	127
១៦.៨ ការចូលរួមរបស់សហគមន៍ និងហិរញ្ញប្បទាន ឆ្នាំ២០០៧/២០០៨	128
១៦.៩ សន្ទស្សន៍បង្ហាញពីសិស្ស និងបុគ្គលិកតាមបណ្ណាក្រុង/ស្រុក ឆ្នាំ២០០៧/២០០៨	129
១៧. អង្គការវិស័យឯកជននានាក្នុងក្រុង/ស្រុក	130
១៧.១ ក្រុមហ៊ុនដែលបានចុះបញ្ជី ក្នុងឆ្នាំ២០០៨	130
១៧.២ ការផ្តល់ឥណទានចំពោះកសិករតាមបណ្ណាក្រុង/ស្រុក ក្នុងឆ្នាំ២០០៨	132
ផ្នែក ខ: ព័ត៌មានផ្សេងៗ	133
១៨. ទិន្នន័យអំពីភាពក្រីក្រ	135
១៨.១ អត្រាភាពក្រីក្រចំនួនស្ថាន សម្រាប់ឆ្នាំ២០០៩ តាមឃុំសង្កាត់	135
១៨.២ ទិន្នន័យភាពក្រីក្របានមកពីទិន្នន័យអង្កេត	137

ពាក្យកាត់

#	Number	ចំនួន
AGR	Agriculture	កសិកម្ម
BR	Birth Registration	ការចុះបញ្ជីកំណើត
CCs	Commune Councils	ក្រុមប្រឹក្សាឃុំ-សង្កាត់
C. Pilot	Piloted Commune	ឃុំសាកល្បង
C/S	Commune / Sangkat	ឃុំ សង្កាត់
CBO	Community-Based Organization	អង្គការសហគមន៍មូលដ្ឋាន
CDB	Commune Database	ទិន្នន័យមូលដ្ឋានឃុំ
CDPD	Commune Development and Planning Database	ទិន្នន័យមូលដ្ឋាននៃការកសាងផែនការនិងអភិវឌ្ឍឃុំ
CIP	Commune Investment plan	ផែនការវិនិយោគឃុំ
CLTS	Community Led-Total Sanitation	សហគមន៍ដឹកនាំអនុវត្តន៍អនាម័យទាំងស្រុង
Comm.	Commune	ឃុំ
Com Cov	Commune Covered	ឃុំគ្របដណ្តប់
CPA	Complementary Package of Activities	សំណុំសកម្មភាពបន្ថែម
CPS	Community Preschool	សាលាមត្តេយ្យសហគមន៍
CCWC	Commune Committees for Women and Children	គណៈកម្មាធិការទទួលបន្ទុកកិច្ចការនារី និងកុមារ
DANIDA	Danish International Development Agency	ទីភ្នាក់ងារដាណឺម៉ាកដើម្បីអភិវឌ្ឍន៍អន្តរជាតិ
DDLG	Democratic Development and Local Governance Project (EC-UNDP)	គម្រោងអភិវឌ្ឍន៍បែបប្រជាធិបតេយ្យនិងអភិបាលកិច្ចមូលដ្ឋាន
DFID	Department For International Development (UK)	ទីភ្នាក់ងារអភិវឌ្ឍន៍អន្តរជាតិរបស់ចក្រភពអង់គ្លេស
DIF	District Investment Fund	ថវិកាវិនិយោគស្រុក
DIP	District Initiative Project	គម្រោងសាកល្បងពង្រឹងសមត្ថភាពថ្នាក់ស្រុក
DIS	District Information System	ប្រព័ន្ធព័ត៌មានស្រុក
District PDRD	District Office of Rural Development	ការិយាល័យអភិវឌ្ឍន៍ជនបទស្រុក
District WP	District Work Plan	ផែនការស្រុក
DIW	District Integration Workshop	សិក្ខាសាលាសមាហរណកម្មផែនការថ្នាក់ស្រុក
DMC	Department of Media and	នាយកដ្ឋានទំនាក់ទំនង និងព័ត៌មានបក្សប្រឹក្សា

	Communication	
DoLA	Department of Local Administration	នាយកដ្ឋានរដ្ឋបាលមូលដ្ឋាន
Dr	Doctor	វេជ្ជបណ្ឌិត
DWRM	District Office of Water Resource and Meterology	ការិយាល័យធនធានទឹក និងឧតុនិយមស្រុក
ECD	Early Childhood education (part of PE)	ការអប់រំក្មេងដំបូង (ផ្នែកនៃការអប់រំបឋមសិក្សា)
EMIS	Education Management Information System	ការគ្រប់គ្រងប្រព័ន្ធព័ត៌មានអប់រំ
Event IC	Celebration of International Days	ពិធីប្រារព្ធទិវាបុណ្យអន្តរជាតិ
FDH	Former District Hospital	អតីតមន្ទីរពេទ្យស្រុក
GTZ	German Society for Technical Cooperation (Gesellschaft für Technische Zusammenarbeit GmbH)	ទីភ្នាក់ងារសហប្រតិបត្តិការបច្ចេកទេសអាឡឺម៉ង់
Ha	Hectare	ហិកតា
HC	Health Center	មណ្ឌលសុខភាព
HC (NB)	Health Center no building	មណ្ឌលសុខភាពដែលគ្មានអគារ
HH	Headed Household	មេគ្រួសារ
HIS	Intervention for Health	អន្តរាគមន៍ផ្នែកសុខាភិបាល
HP	Health Post	ប៉ុស្តិ៍សុខភាព
HW	Hand Washing	ការលាងសំអាតដៃ
ICC	Inter Commune Council	អន្តរឃុំ
IFAD	International Fund for Agricultural Development	មូលនិធិអន្តរជាតិសម្រាប់ការអភិវឌ្ឍកសិកម្ម
IND	Industry	ឧស្សាហកម្ម
Inter-commune	Inter-commune Project Management Committee	គណៈកម្មការគ្រប់គ្រងគម្រោងអន្តរឃុំ-សង្កាត់
IO	International Organization	អង្គការអន្តរជាតិ
JICA	Japan International Cooperation Agency	ទីភ្នាក់ងារសហប្រតិបត្តិការអន្តរជាតិជប៉ុន
LASED	Land Allocation for Socio-Economic Development	ការបែងចែកដីសម្រាប់ការអភិវឌ្ឍសេដ្ឋកិច្ចសង្គម
LAU	Local Administration Unit	ផ្នែករដ្ឋបាលមូលដ្ឋាន
LGCR	Local Governance for Children's Right	អភិបាលកិច្ចមូលដ្ឋានសម្រាប់សិទ្ធិកុមារ
M&E	Monitoring and Evaluation	ត្រួតពិនិត្យ និងវាយតម្លៃ
MA	Medical Assistant	ជំនួយការពេទ្យ

MAFF	Ministry of Agriculture, Forestry and Fisheries	ក្រសួងកសិកម្ម រុក្ខាប្រមាញ់ និងនេសាទ
MEF	Ministry of Economy and Finance	ក្រសួងសេដ្ឋកិច្ច និងហិរញ្ញវត្ថុ
MoEYS	Ministry of Education, Youth and Sports	ក្រសួងអប់រំ យុវជន និងកីឡា
MoH	Ministry of Health	ក្រសួងសុខាភិបាល
Mol	Ministry of Interior	ក្រសួងមហាផ្ទៃ
MoP	Ministry of Planning	ក្រសួងផែនការ
MoWA	Ministry of Women's Affairs	ក្រសួងកិច្ចការនារី
MoWRAM	Ministry of Water Resources and Meteorology	ក្រសួងធនធានទឹក និងឧតុនិយម
MPA	Minimum Package of Activities	កញ្ចប់សកម្មភាពអប្បបរមា
MW1	Primary Midwives	ឆ្មបបឋម
MW2	Secondary Midwives	ឆ្មបមធ្យម
n/a	Not available	គ្មាន
NCD	National Contracts Database	មូលដ្ឋានទិន្នន័យកិច្ចសន្យា
NCDD	National Committee for Sub-National Democratic Development	គណៈកម្មាធិការជាតិសម្រាប់ការអភិវឌ្ឍន៍តាមបែបប្រជាធិបតេយ្យនៅថ្នាក់ក្រោមជាតិ
NGO	Non-Governmental Organization	អង្គការមិនមែនរដ្ឋាភិបាល
NREM	Natural Resource and Environment Management	ការគ្រប់គ្រងធនធានធម្មជាតិ និងបរិស្ថាន
NRML	Natural Resources Management and Livelihood	ការគ្រប់គ្រងធនធានធម្មជាតិ និងជីវភាពរស់នៅ
NU1	Primary Nurse	គិលានុបដ្ឋាយិកាបឋម
NU2	Secondary Nurse	គិលានុបដ្ឋាយិកាមធ្យម
OD	Operational District	ស្រុកប្រតិបត្តិ
ODF	Open Defecation Free	ការបន្ថោរបង់ពាសវាលពាសកាល
Ope. Costs	Operational Costs	ចំណាយប្រតិបត្តិ
Others	Other Staffs	បុគ្គលិកផ្សេងទៀត
PBW	Public Works	កិច្ចការសាធារណៈ
PDoEYS	Provincial Department of Education, Youth and Sport	មន្ទីរអប់រំយុវជននិងកីឡាខេត្ត
PDRD	Provincial Department of Rural Development	មន្ទីរអភិវឌ្ឍន៍ជនបទខេត្ត
PDWRM	Provincial Department of Water Resources and	មន្ទីរធនធានទឹក និងឧតុនិយមខេត្ត

	Meteorology	
PE	Parenting Education	ការអប់រំមាតាបិតា
PHAST	Participatory Hygiene and Sanitation Transformation	ការផ្លាស់ប្តូរទម្លាប់នៃសុខភាពអនាម័យ ដោយមានការចូលរួម
PHD	Provincial Health Department	មន្ទីរសុខាភិបាលខេត្ត
PID	Project Information Database	ទិន្នន័យព័ត៌មានគម្រោង
PIF	Provincial Investment Fund	ថវិកាវិនិយោគខេត្ត
PMC	Project Management Committee	គណៈកម្មការគ្រប់គ្រងគម្រោង
Pop 04-05	Population Covered 2004 or 2005	ស្ថិតិប្រជាជនឆ្នាំ ២០០៤-២០០៥
PSDD	Project to Support Democratic Development through Decentralization and Deconcentration	គម្រោងគាំទ្រការអភិវឌ្ឍប្រជាធិបតេយ្យតាមរយៈវិមជ្ឈការ និងវិសហមជ្ឈការ
RRD	Rural Road Development	ការអភិវឌ្ឍផ្លូវជនបទ
RH	Referral Hospital	មន្ទីរពេទ្យបង្អែក
RILGP	Rural Investment and Local Governance Project	គម្រោងវិនិយោគជនបទ និងអភិបាលកិច្ចមូលដ្ឋាន
RPRP	Rural Poverty Reduction Program	កម្មវិធីកាត់បន្ថយភាពក្រីក្រនៅជនបទ
RULIP	Rural Livelihoods Improvement Program	កម្មវិធីបង្កើនជីវភាពរស់នៅនៃតំបន់ជនបទ
SIDA	Swedish International Development Cooperation Agency	ទីភ្នាក់ងារសហប្រតិបត្តិការអភិវឌ្ឍន៍អន្តរជាតិស៊ុយអែត
SPPA	Senior Provincial Program Advisor	ប្រធានទីប្រឹក្សាកម្មវិធីថ្នាក់ខេត្ត
TBA	Traditional Birth Attendant	ឆ្មបបុរាណ
UNDP	United Nations Development Programme	កម្មវិធីអភិវឌ្ឍន៍សហប្រជាជាតិ
UNICEF	United Nations Children's Fund	មូលនិធិកុមារសហប្រជាជាតិ
Vil	Village	ភូមិ
Vil Cov	Village coverage	ភូមិគ្របដណ្តប់
VIL-HC	Village distance to health center	ចម្ងាយពីភូមិទៅមណ្ឌលសុខភាព
WASH	Water, Sanitation and Hygiene	ទឹកស្អាត និងអនាម័យ
WRM	Water Resource and Meteorology	ធនធានទឹក និងឧតុនិយម

សង្ខារក្រុម

C/S Fund	មូលនិធិឃុំសង្កាត់	<p>មូលនិធិឃុំសង្កាត់ ត្រូវបានបង្កើតឡើងនិងគ្រប់គ្រងដោយរាជរដ្ឋាភិបាលកម្ពុជា សម្រាប់ផ្តល់ការគាំទ្រផ្នែកហិរញ្ញវត្ថុ ចំពោះការចំណាយផ្នែក រដ្ឋបាល និង គម្រោងអភិវឌ្ឍន៍របស់ក្រុមប្រឹក្សាឃុំសង្កាត់។ ទំហំមូលនិធិត្រូវកំណត់ឡើង ជាភាគរយនៃថវិកាជាតិ (ឧ. ក្នុងឆ្នាំ២០០៩ មូលនិធិ ឃុំ សង្កាត់ មានចំនួន ២,៨% នៃថវិកាជាតិឆ្នាំ២០០៨) ហើយដែលរំពឹងថា នឹងមានការកើនឡើង ជារៀងរាល់ឆ្នាំ។ ចំនួនថវិកានៃមូលនិធិ ឆ្នាំ២០០៩ សមមូលនឹង 27.643.902\$ (ក្នុងនោះសម្រាប់គម្រោងអភិវឌ្ឍន៍ មានចំនួន 19.272.170\$ រីឯសម្រាប់ ផ្នែករដ្ឋបាលមានចំនួន 8.371.731\$)។ ក្នុងក្របខ័ណ្ឌគម្រោងវិនិយោគជនបទ និងអភិបាលកិច្ចមូលដ្ឋាន (RILGP) ធនាគារពិភពលោក នឹងទូទាត់សងទៅ ក្នុងមូលនិធិវិញ ចំពោះការចំណាយលើគម្រោងអភិវឌ្ឍន៍ណា ដែលត្រូវតាម លក្ខណៈវិនិច្ឆ័យរបស់ធនាគារពិភពលោក។</p>
CDB	ទិន្នន័យមូលដ្ឋាន ឃុំសង្កាត់	<p>ទិន្នន័យមូលដ្ឋានឃុំសង្កាត់ គឺជាទិន្នន័យមូលដ្ឋាន ដែលគ្របដណ្តប់ទូទាំង ប្រទេស ហើយធ្វើការប្រមូលទិន្នន័យ តាមរយៈការបំពេញតួលេខលំអិត ក្នុងសៀវភៅស្ថិតិភូមិនិមួយៗ នៅថ្នាក់ភូមិនិមួយៗ ដើម្បីផ្តើមកម្មវិធីផែនការ និងសរុបបញ្ជូលគ្នាដោយក្រសួងផែនការ ទៅជាទិន្នន័យមូលដ្ឋានជាតិមួយ។ ទិន្នន័យប្រមូលចុងក្រោយបំផុត ដែលបានប្រើប្រាស់ក្នុងសៀវភៅនេះ គឺជា ទិន្នន័យដែលបានប្រមូលចុងឆ្នាំ២០០៨។ ដោយឡែកឯកសារស្ថានភាព ឃុំ សង្កាត់ ក្រុងស្រុកខណ្ឌ ខេត្តនិងរាជធានី ដែលបានផលិតចេញពីទិន្នន័យ មូលដ្ឋាននេះដែរ អាចមានរក្សាទុកនៅមន្ទីរផែនការខេត្ត។</p>
CDPD	ទិន្នន័យមូលដ្ឋាន កិច្ចអភិវឌ្ឍន៍ និង ការរៀបចំផែនការ ឃុំសង្កាត់	<p>ទិន្នន័យមូលដ្ឋានកិច្ចអភិវឌ្ឍន៍និងការរៀបចំផែនការឃុំសង្កាត់ គឺជាទិន្នន័យ ដែលគ្រប់គ្រងដោយក្រសួងផែនការ សម្រាប់កត់ត្រាសកម្មភាពជាអាទិភាព និងគម្រោងផែនការនានា ដែលកំណត់ដោយក្រុមប្រឹក្សាឃុំសង្កាត់ ព្រម ទាំង កិច្ចព្រមព្រៀងបណ្តោះអាសន្ន រវាងក្រុមប្រឹក្សាឃុំសង្កាត់ជាមួយ និង អ្នកគាំទ្រនានា នៅក្នុងសិក្ខាសាលាសមាហរណកម្មផែនការថ្នាក់ស្រុក។ ទិន្នន័យមូលដ្ឋាន នេះក៏បានកត់ត្រាលម្អិតនូវគម្រោង ទាំងឡាយដែលបាន អនុវត្តនៅ ថ្នាក់ ឃុំសង្កាត់ ក្រុងស្រុកខណ្ឌ ខេត្តនិងរាជធានី។</p>
CIP	កម្មវិធីវិនិយោគ ឃុំ សង្កាត់	<p>កម្មវិធីវិនិយោគ ឃុំ សង្កាត់ គឺជាផែនការពាណិជ្ជកិល ដែលរៀបចំឡើង និង អនុម័តដោយក្រុមប្រឹក្សាឃុំសង្កាត់។ ឯកសារនេះ មានសកម្មភាពជាអាទិភាព និងគម្រោងដែលកំណត់ស្នើឡើង សម្រាប់ឆ្នាំខាងមុខបន្តបន្ទាប់។</p>
Commune and Sangkat	ឃុំ និងសង្កាត់	<p>ឃុំ (នៅតំបន់ជនបទ) និងសង្កាត់ (នៅតំបន់ប្រជុំជន) ជាថ្នាក់រដ្ឋបាលទាប ជាងគេ និងមានទំហំតូចជាងគេ ក្នុងប្រព័ន្ធរដ្ឋបាលសាធារណៈ។ ក្រុមប្រឹក្សា ថ្នាក់រដ្ឋបាលនេះ ត្រូវបានជ្រើសតាំងឡើងតាមរយៈ ការបោះឆ្នោតសកល</p>

		<p>៥ឆ្នាំម្តង។ បច្ចុប្បន្ន ឃុំសរុបមានចំនួន១.៤១៧ឃុំ រីឯ សង្កាត់ មានចំនួន ៣០៤សង្កាត់ ដែលមានភូមិសរុប ១៤.១១៩ភូមិ គ្រប់គ្រងដោយប្រធានភូមិ ដែលបាន តែងតាំងឡើងនៅក្នុងប្រព័ន្ធរដ្ឋបាលមូលដ្ឋាន ។</p>
DIP	<p>គម្រោងសាកល្បង ថ្នាក់ស្រុក</p>	<p>គម្រោងសាកល្បងថ្នាក់ស្រុក គឺជាគម្រោងគាំទ្ររួមគ្នាដោយមូលនិធិMDLF និងគម្រោងPSDD ។ នៅឆ្នាំ២០០៩នេះ គម្រោងបាន អនុវត្តនៅ ក្នុងស្រុក ចំនួន១០៦ស្រុក ដែលត្រូវជា៦០% នៃស្រុកទូទាំងប្រទេស ដោយ ប្រើប្រាស់ ថវិកាចំនួន៣,២លានដុល្លារ។ គម្រោងនេះ ផ្តោតលើការពង្រឹងសមត្ថភាព ផ្នែកកសាងផែនការ អភិវឌ្ឍន៍តាមបែបប្រជាធិបតេយ្យ ការធ្វើលទ្ធកម្ម សាធារណៈ ដោយមានការប្រកួតប្រជែង ការគ្រប់គ្រងហិរញ្ញវត្ថុ និងការ ផ្តល់សេវាកម្មផ្សេងៗ ។</p>
DIS	<p>ប្រព័ន្ធព័ត៌មាន ស្រុក</p>	<p>ប្រព័ន្ធព័ត៌មានស្រុក គឺជាប្រព័ន្ធព័ត៌មានថ្នាក់ជាតិ ដែលគ្រប់គ្រងដោយ គ.ជ.អ.ប សម្រាប់កត់ត្រា ធនធាននានា ចំនួនបុគ្គលិក ចំណូលថវិកា ហេដ្ឋា រចនាសម្ព័ន្ធ និង សម្ភារៈបរិក្ខារ ដែលមានទាំងអស់នៅក្នុងក្រុងស្រុកខណ្ឌ ទាំង១៩៣ ទូទាំង ប្រទេស។ ព័ត៌មាននេះ បានធ្វើបច្ចុប្បន្នភាពចុងក្រោយ នៅ អំឡុងខែកក្កដា ឆ្នាំ២០០៩ ។</p>
District, Municipal and Khan	<p>ស្រុក ក្រុង និង ខណ្ឌ</p>	<p>ក្រុង ស្រុក និងខណ្ឌ គឺជាថ្នាក់រដ្ឋបាលលំដាប់ទី៣នៃរដ្ឋាភិបាលកម្ពុជា។ ស្រុក នៃតំបន់ជនបទ ទាំង១៥៩ស្រុក ក្រុងនៃទីប្រជុំជនទាំង២៦ នៃខេត្ត ទាំង២៣ និងខណ្ឌទាំង៨ របស់រាជធានីភ្នំពេញ ត្រូវដឹកនាំដោយ ក្រុមប្រឹក្សា ដែលបាន ជ្រើសរើសឡើងតាមរយៈការបោះឆ្នោតអសកល សម្រាប់ អាណត្តិប្រាំឆ្នាំដំបូង របស់ខ្លួន នាខែឧសភា ឆ្នាំ២០០៩។ ក្រុមប្រឹក្សាឃុំ សង្កាត់ ជា អ្នកបោះឆ្នោត តាមបែបអសកលនេះ ។</p>
DIW	<p>សិក្ខាសាលាសមាហរ ណកម្មផែនការ ថ្នាក់ស្រុក</p>	<p>សិក្ខាសាលាសមាហរណកម្មផែនការថ្នាក់ស្រុក ត្រូវបានរៀបចំឡើងជារៀង រាល់ឆ្នាំ ក្នុងអំឡុងពេលខែកក្កដា-តុលា ដើម្បីផ្តល់ឱកាសឱ្យក្រុមប្រឹក្សាឃុំ សង្កាត់ ស្វែងរកអ្នកជួយគាំទ្រគម្រោងអាទិភាពរបស់ខ្លួន ក្នុងចំណោមអង្គការ មន្ទីរជំនាញរបស់រដ្ឋាភិបាល និងភ្នាក់ងារ/អង្គការមិនមែនរដ្ឋាភិបាលនានា ដែលមានបំណងចង់ជួយគាំទ្រឃុំសង្កាត់ ។</p>
ICC	<p>គម្រោងសហ ប្រតិបត្តិការ អន្តរឃុំ</p>	<p>គម្រោងសហប្រតិបត្តិការអន្តរឃុំ បានអនុវត្តនៅក្នុងខេត្តចំនួន១០ គាំទ្រដោយ គម្រោងអភិវឌ្ឍន៍បែបប្រជាធិបតេយ្យនិងអភិបាលកិច្ចមូលដ្ឋាន (DDLG) ។ គម្រោងរយៈពេល៥ឆ្នាំ (២០០៦-២០១០) អនុវត្តដោយក្រសួងមហាផ្ទៃ ផ្តល់ហិរញ្ញប្បទានដោយសហគមន៍អឺរ៉ុបនិងUNDP ។ គម្រោងនេះបានផ្តោត លើការជំរុញឱ្យកាន់តែប្រសើរឡើងនូវ កិច្ចពិភាក្សាក្នុងភាពជាដៃគូ និង គណនេយ្យភាព បង្កើតឱ្យមាន ឡើងនូវ បណ្តាញក្រុមប្រឹក្សាឃុំសង្កាត់ នៅ ថ្នាក់ខេត្ត និងថ្នាក់ជាតិ ព្រមទាំងជួយរួមចំណែកក្នុងការអភិវឌ្ឍន៍តំបន់ជនបទ សំដៅកាត់បន្ថយភាពក្រីក្រ ។ ការងារមួយផ្នែក នៃគម្រោងសហប្រតិបត្តិការ</p>

		អន្តរឃុំ គឺគាំទ្រការ វិនិយោគ និងផ្តល់សេវាកម្ម តាមរយៈ កិច្ចពិភាក្សាអន្តរឃុំសង្កាត់ និង ការកសាងផែនការ ។
MEDiCAM	មេឌីកាំ	មេឌីកាំ គឺជាការប្រមូលផ្តុំសមាជិកអង្គការ មិនមែនរកប្រាក់ចំណេញ និងមិនបំរើបក្សនយោបាយ ដែលកំពុងធ្វើសកម្មភាពផ្នែកសុខភាពនៅកម្ពុជា។ មេឌីកាំ បង្កើតឡើងជាសំខាន់ដើម្បីជាបណ្តាញសម្រាប់អង្គការ ដែលពាក់ព័ន្ធវិស័យសុខភាពនៃប្រទេសកម្ពុជា។
NCD	មូលដ្ឋានទិន្នន័យ កិច្ចសន្យា	មូលដ្ឋានទិន្នន័យកិច្ចសន្យា គឺត្រូវបានប្រើសម្រាប់គ្រោងគម្រោងវិនិយោគនៅថ្នាក់ស្រុក និងខេត្ត នៅពេលណាគម្រោងបានអនុម័ត សម្រាប់ត្រួតពិនិត្យភាពរីកចំរើននៃគម្រោងវិនិយោគនានា ។ ទិន្នន័យកិច្ចសន្យា បានទទួលយកជាបន្តបន្ទាប់ សម្រាប់ប្រើប្រាស់ដោយម្ចាស់ជំនួយគាំទ្រ គម្រោងផ្សេងៗ ហើយ បច្ចុប្បន្នត្រូវបានប្រើប្រាស់សម្រាប់គម្រោង PSDD, DANIDA NRMLP, UNICEF, IFAD, Canadian CIDA ទិន្នន័យ បានគ្រោងលើកដំបូងនៅក្នុងឆ្នាំ២០០៥ ហើយបានរក្សាទុកដោយគ.ជ.អ.ប ជាមួយនឹងការធ្វើបច្ចុប្បន្នភាពប្រចាំត្រីមាស ។
NCDD	គ.ជ.អ.ប	គណៈកម្មាធិការជាតិសម្រាប់ការអភិវឌ្ឍ តាមបែបប្រជាធិបតេយ្យនៅថ្នាក់ក្រោមជាតិ គឺជាគណៈកម្មាធិការអន្តរក្រសួង ទទួលបន្ទុកអនុវត្តច្បាប់ស្តីពី "ការគ្រប់គ្រងរដ្ឋបាល រាជធានី ខេត្ត ក្រុង ស្រុក ខណ្ឌ" អនុម័តឆ្នាំ ២០០៨ ដែលផ្តល់មូលដ្ឋានគតិយុត្តិ សម្រាប់ការអនុវត្តវិមជ្ឈការ។ គ.ជ.អ.ប គឺជាខ្សែរយៈដែលដៃគូអភិវឌ្ឍន៍មួយចំនួន ផ្តល់លំហូរហិរញ្ញប្បទានសមស្របដើម្បីអនុវត្តគម្រោងនិងកម្មវិធីនានា នៅថ្នាក់រដ្ឋបាលទាំងឡាយ។ ដូចជាទំហំហិរញ្ញប្បទានដែលបានផ្តល់ក្នុងឆ្នាំ២០០៨ គឺស្មើនឹង៩១លានដុល្លារ។ ព័ត៌មានលំអិត ដូចជា របាយការណ៍ សៀវភៅណែនាំ លិខិតបទដ្ឋានឯកសារគម្រោងលំអិត និងផ្តល់ជូនតាមគេហទំព័រ www.ncdd.gov.kh ។
OD	ស្រុកប្រតិបត្តិ	ស្រុកប្រតិបត្តិ គឺជាស្រុកដែលកំណត់និងប្រើប្រាស់ដោយក្រសួង សុខាភិបាល។ ចំនួនស្រុកប្រតិបត្តិនេះ មិនស្របគ្នាជាមួយចំនួន១៩៣ ក្រុង ស្រុក ខណ្ឌ ដែល កំណត់និងប្រើប្រាស់ ក្នុងប្រព័ន្ធរដ្ឋបាលសាធារណៈឡើយ។ ជាទូទៅទំហំ ស្រុកប្រតិបត្តិ គ្របដណ្តប់លើវិសាលភាពធំជាង ស្រុកក្នុងប្រព័ន្ធរដ្ឋបាល ហើយមានចំនួនតែ ៧៧ ស្រុកប្រតិបត្តិប៉ុណ្ណោះ បើធៀបជាមួយផ្នែករដ្ឋបាល គឺមានរហូតដល់ទៅ ១៩៣ ក្រុង ស្រុក ខណ្ឌ។ ម្យ៉ាងទៀត ព្រំប្រទល់ស្រុក ប្រតិបត្តិ ក៏មិនស៊ីសង្វាក់គ្នាជាមួយ ព្រំប្រទល់ស្រុកនៃប្រព័ន្ធរដ្ឋបាលដែរ។
PID	ទិន្នន័យព័ត៌មាន គម្រោង	ទិន្នន័យព័ត៌មានគម្រោង (PID) គឺជាទិន្នន័យមូលដ្ឋានដែលគ្រប់គ្រងដោយគ.ជ.អ.ប នៅថ្នាក់ជាតិ និងថ្នាក់ខេត្ត-រាជធានី ដើម្បីតាមដានគ្រប់ទិដ្ឋភាពនៃគម្រោងរបស់ក្រុមប្រឹក្សាឃុំសង្កាត់ ដែលប្រើប្រាស់មូលនិធិឃុំសង្កាត់ ។

PIF	ថវិកាវិនិយោគខេត្ត	<p>ថវិកាវិនិយោគខេត្ត គឺជាថវិកាវិភាជន៍ចំពោះគ្រប់ខេត្តនិងរាជធានី តាមរូបមន្ត កំណត់មួយផ្នែកលើចំនួនប្រជាជន ។ មួយផ្នែកនៃថវិកាវិនិយោគនេះ គឺបាន កំណត់រួចជាស្រេចសម្រាប់គាំទ្រដល់សកម្មភាពកសាងផែនការដែល អនុវត្តដោយមន្ទីរផែនការ និងសកម្មភាពបញ្ជ្រាបយេនឌ័រនៃមន្ទីរកិច្ចការនារី ខេត្ត និងរាជធានី។ ចំណែកថវិកាវិនិយោគ ដែលនៅសល់ "មិនទាន់កំណត់" និងត្រូវ ធ្វើការវិភាជន៍ដោយគណៈកម្មាធិការអភិវឌ្ឍន៍ជនបទខេត្ត(គ.ជ .អ.ខ) ចំពោះ មន្ទីរវិស័យ ទៅតាមលក្ខណៈ វិនិច្ឆ័យ ដែលបានបង្កើត ហើយដែលឆ្លើយតបទៅនឹងសំណើជាអាទិភាពនានា ដែលបានស្នើ និងចាត់អាទិភាព ដោយ ក្រុមប្រឹក្សាឃុំសង្កាត់ ដូចដែល បានបូកសរុបបញ្ជូល ទៅក្នុងតារាង ម៉ាទ្រិកនៃសកម្មភាព អាទិភាព ថ្នាក់ស្រុក ស្របទៅតាមផែនការថ្នាក់ជាតិនិងលក្ខណៈវិនិច្ឆ័យ ក្នុងការ កាត់បន្ថយភាពក្រីក្រ ជាការបន្ថែមទៅក្នុងផែនការ សកម្មភាពផ្សេង ទៀត និងយោងតាមការអនុវត្តរបស់មន្ទីរវិស័យ ក្នុងឆ្នាំកន្លងមក។ ផ្អែកតាម លក្ខខណ្ឌនៃថវិកាវិភាជន៍នេះ មន្ទីរវិស័យ ត្រូវរៀបចំចាត់ចែងគ្រោងកម្មវិធីសកម្មភាពរបស់ខ្លួន តាមរយៈដំណើរការសមាហរណកម្មផែនការថ្នាក់ស្រុក។ ចុងបញ្ចប់ចំណាយសម្រាប់សកម្មភាព ដែលបានព្រមព្រៀង បូកជាមួយចំណាយរដ្ឋបាល ដែលមានចំនួនមិនលើសពី២៥% នៃចំណាយសរុប នឹងត្រូវយកទៅដាក់បញ្ចូលក្នុងអនុកិច្ចសន្យា ដែលត្រូវចុះហត្ថលេខារវាងគ.ជ.អ.ខ ជាមួយនិងមន្ទីរវិស័យនេះ ដោយយោលទៅតាមកិច្ចសន្យារួម ដែលចុះហត្ថលេខារវាងគ.ជ.អ.ប និងគ.អ.ជ.ខខេត្តនីមួយៗ ។ ថវិកាវិនិ យោគខេត្តមានសរុបប្រហែល ២ លានដុល្លារ ក្នុង១ឆ្នាំ ។</p>
Province	ខេត្ត	<p>ខេត្តទាំង២៣ និងរាជធានីភ្នំពេញ គឺជាថ្នាក់រដ្ឋបាល សំដាប់ទី២ នៃរាជរដ្ឋាភិបាលកម្ពុជា។ ថ្នាក់រដ្ឋបាលនេះ មានការប្រែប្រួលជាខ្លាំង អំពីទំហំផ្ទៃដី និង ចំនួនប្រជាជន ពីតូចបំផុត ដូចជា កែប (មានប្រជាជន ប្រហែល ៣៦ពាន់នាក់) និងប៉ៃលិន (ប្រ.ជ ប្រហែល៧០ពាន់នាក់) និងធំទូលាយប៉ុន្តែមានប្រជាជន តិចដូចជា មណ្ឌលគីរី (ប្រ.ជ ៦០ពាន់នាក់) និងរតនៈគីរី (ប្រ.ជ ១៥៣ពាន់ នាក់) រហូតដល់ធំនិងមានប្រជាជនច្រើន ដូចជាកំពង់ចាម (មានប្រ.ជ ជាង ១,៧លាន នាក់) និងកណ្តាល (ប្រ.ជ ប្រហែល ១,៤លាននាក់) ។</p>
PSDD	ភី.អេស.ឌី.ឌី	<p>គម្រោងគាំទ្រការអភិវឌ្ឍប្រជាធិបតេយ្យតាមរយៈវិមជ្ឈការ និងវិសហមជ្ឈការ (PSDD) គាំទ្រថវិកាដោយ DFID (UK), SIDA (Sweden) និង UNDP បានអនុវត្តចាប់ពីឆ្នាំ២០០៦ រហូតដល់ឆ្នាំ២០១០ (ពង្រីកបន្តិចម្តងៗ) ។ ថវិកាគម្រោងប្រចាំឆ្នាំប្រែប្រួលចាប់ពី ១១លានដុល្លារទៅ១៨លានដុល្លារ ។</p>

RILGP	អរ.អាយ.អិល. ជ.ក	<p>គម្រោងនេះ ផ្តល់ការគាំទ្របច្ចេកទេសស្នូលដល់គ.ជ.អ.ប និងចំពោះថ្នាក់ខេត្ត រាជធានី ផ្តល់ថវិកាគាំទ្រចំពោះមូលនិធិឃុំសង្កាត់ គម្រោងសាកល្បងថ្នាក់ស្រុក ថវិកាវិនិយោគខេត្ត និងការកសាងសមត្ថភាពនានា តាមរយៈការបណ្តុះបណ្តាល ការសិក្សាស្រាវជ្រាវ និងសេវាទីប្រឹក្សា ។</p> <p>គម្រោងវិនិយោគជនបទនិងអភិបាលកិច្ចមូលដ្ឋាន (RILGP) គឺជាគម្រោងផ្តល់ថវិកាដោយធនាគារពិភពលោក ដែលគាំទ្រចំពោះគម្រោងមូលនិធិឃុំសង្កាត់ សំដៅបង្កើតឱ្យមាននូវហេដ្ឋារចនាសម្ព័ន្ធដែលចាំបាច់ បង្កើតបានជាគោលនយោបាយ ប្រព័ន្ធផ្សេងៗ និងសមត្ថភាពជំនាញនានា ដែលត្រូវការ ។</p> <p>គម្រោងនេះ បានចាប់ផ្តើមពីឆ្នាំ២០០៣ ជាមួយនិងប្រាក់កម្ចី ២២លានដុល្លារ សម្រាប់ឆ្នាំ២០០៣-២០០៧ និងបានពង្រីកបន្ថែមពីឆ្នាំ២០០៧-២០១០ ក្នុង ទឹកប្រាក់ជំនួយឥតសំណងចំនួន ៣៦លានដុល្លារ ។ ការពិភាក្សាអំពីលទ្ធភាព រៀបចំគម្រោង RILGP ជំហានទី២ កំពុងតែប្រព្រឹត្តទៅរវាងរាជរដ្ឋាភិបាល កម្ពុជា និងធនាគារពិភពលោក ។</p>
RPRP:	គម្រោងកាត់បន្ថយ ភាពក្រីក្រនៅ ជនបទ	<p>គម្រោងកាត់បន្ថយភាពក្រីក្រនៅជនបទ ជាគម្រោងរយៈពេល៧ឆ្នាំអនុវត្តពី ឆ្នាំ២០០៤ ដល់ឆ្នាំ២០១០ ក្រោមជំនួយហិរញ្ញប្បទានរបស់អង្គការ IFAD និង អង្គការUNDP ដែលអនុវត្តតាមរយៈ ក្រសួងកសិកម្មរុក្ខាប្រម៉ាញ់ និងនេសាទ គាំទ្រដោយក្រសួងមហាផ្ទៃ និងសម្របសម្រួលដោយ គ.ជ.អ.ប ។</p> <p>គម្រោងនេះ អនុវត្តនៅក្នុងខេត្តព្រៃវែងនិងស្វាយរៀង ជាមួយគ្រួសារគោលដៅចំនួន១២០.៦០០គ្រួសារ ដែលរស់នៅក្រោមបន្ទាត់ភាពក្រីក្រ ។ ទិសដៅគម្រោង គឺការកាត់បន្ថយភាពក្រីក្រ ដោយមានការចូលរួមយ៉ាងសកម្មពីគ្រួសារក្រីក្រ តាមរយៈការកែលម្អជីវភាពរស់នៅ ការពង្រឹងសមត្ថភាពប្រព័ន្ធកសិកម្មប្រកបដោយនិរន្តរភាព ការគ្រប់គ្រងធនធានធម្មជាតិ និងទិសដៅបន្ថែមក្នុងការស្តារឡើងវិញ កិច្ចអភិវឌ្ឍន៍ហេដ្ឋារចនាសម្ព័ន្ធ ការបង្កើនលទ្ធភាពទទួលបានបច្ចេកវិជ្ជា សេវាកម្ម ទីផ្សារ ដើម្បីអភិវឌ្ឍន៍សេដ្ឋកិច្ចនិងសង្គម របស់ក្រុមគ្រួសារ គោលដៅទាំងនោះ ។</p>
RULIP	គម្រោង បង្កើន ជីវភាពរស់នៅ នៃតំបន់ជនបទ	<p>គម្រោងបង្កើនជីវភាពរស់នៅនៃតំបន់ជនបទ អនុវត្តដោយអង្គការគាំទ្រគម្រោង(PSU) នៃក្រសួងកសិកម្មរុក្ខាប្រម៉ាញ់និងនេសាទ និងដោយមានកិច្ចសហការពីគ.ជ.អ.ប ។ គម្រោងនេះ គាំទ្រហិរញ្ញប្បទានដោយ IFAD និង UNDP ហើយត្រូវអនុវត្តរហូតដល់ឆ្នាំ២០១៤ ។ ក្រុមគោលដៅគម្រោងគឺជាគ្រួសារក្រីក្រ ដែលមានដីតិចតួចឬគ្មានដីដាំដំណាំ មានចិញ្ចឹមសត្វឬទ្រព្យសម្បត្តិ តិចតួច ហើយជានិច្ចកាលមានកូនឬអ្នករស់ក្នុង បន្ទុកច្រើននាក់ ។ គោលដៅ ចំងងរបស់គម្រោងនេះ គឺការបង្កើនដោយ ផ្ទាល់ឬដោយប្រយោលនូវ ប្រព័ន្ធ ទ្រទ្រង់ជីវភាពរស់នៅ សន្តិសុខស្បៀង និងប្រាក់ចំណូល ដល់គ្រួសារក្រីក្រ នៅជនបទសរុបចំនួន ៣៣.៩០០គ្រួសារ</p>

Seth
Koma

កម្មវិធីសិទ្ធិកុមារ

ជនជាតិដើមភាគតិច និងគ្រួសារ មានស្ត្រីជាមេគ្រួសារ នៅតាមបណ្តា ភូមិគោលដៅនានា ក្នុងខេត្តក្រចេះ ព្រះវិហារ និងខេត្តរតនៈគីរី ។

កម្មវិធីសិទ្ធិកុមាររបស់UNICEF បានផ្តោតជាសំខាន់ទៅលើ សកម្មភាពជា គន្លឹះនានា ដើម្បីកុមារនិងស្ត្រី ។ នៅឆ្នាំ២០០៦-២០១០ កម្មវិធីនេះបាន អនុវត្តនៅក្នុងខេត្តចំនួន៦ ។ រាជរដ្ឋាភិបាលនិងអង្គការយូនីសេហ្វ បានកំណត់ គោលដៅអភិវឌ្ឍន៍ពាក់ព័ន្ធមួយចំនួន ដើម្បីដោះស្រាយបញ្ហាសំខាន់ៗ នៃ ដំណាក់កាលវដ្តជីវិតរបស់កុមារ ដូចជា៖ ក) មាតាត្រូវមានសុវត្ថិភាព ក្នុង ពេលមានផ្ទៃពោះ ពេលប្រសូត្របូត្រ និងមានទារកប្រកបដោយសុខភាពល្អ ។

ខ) ការចាប់ផ្តើមដំបូន្មានបំប៉នជីវិតរបស់ទារក ។ គ) កុមារបានចូលរៀន នៅពេលគ្រប់អាយុ៦ឆ្នាំ ។ ឃ) កុមារត្រូវបានការពារពីការយកធ្វើអាជីវ- កម្ម ពីការជួញដូរ ការរំលោភបំពាន ការធ្វើទារុណកម្ម ការរើសអើង និង ផុតពីភាពប្រថុយប្រថានផ្សេងៗ ។ ង) យុវជននិងក្មេងជំទង់មានបំណិនជីវិត អាច បញ្ចេញទស្សនៈ និងចូលរួមធ្វើការសម្រេចចិត្ត ។

បុព្វកថា

រាជរដ្ឋាភិបាលកម្ពុជាបានផ្តោតការយកចិត្តទុកដាក់ជាសំខាន់ ដល់ការប្រើប្រាស់នូវធនធានដ៏មាន កម្រិតឱ្យមានប្រសិទ្ធភាពក្នុងការវិនិយោគសម្រាប់ការកាត់បន្ថយភាពក្រីក្រ និងការអភិវឌ្ឍន៍តាមរយៈ ការរៀបចំកសាងផែនការ និងការគ្រប់គ្រងដោយមានការចូលរួមនៅគ្រប់លំដាប់ថ្នាក់រដ្ឋបាល។ ច្បាប់ស្តី ពីការគ្រប់គ្រងរដ្ឋបាលរាជធានី ខេត្ត ក្រុង ស្រុក ខណ្ឌ ដែលអនុម័តនាឆ្នាំ២០០៨ បានផ្តល់នូវក្របខ័ណ្ឌ គតិយុត្តិសម្រាប់ដំហានបន្តបន្ទាប់ទៅថ្ងៃអនាគត ឆ្ពោះទៅរកការលើកកម្ពស់ និងការធ្វើវិមជ្ឈការនូវការ កសាងផែនការ ការគ្រប់គ្រង និងការត្រួតពិនិត្យតាមដាន សំដៅបង្កើននូវគណនេយ្យភាព និងតម្លាភាព របស់អង្គការទាំងឡាយនៃរដ្ឋបាលនានានៅថ្នាក់ក្រោមជាតិ។

ការបង្កើតឱ្យមាននូវក្រុមប្រឹក្សា តាមការបោះឆ្នោតនៅថ្នាក់រដ្ឋបាលក្រោមជាតិ និងការបន្តផ្តល់ នូវការទទួលខុសត្រូវជាមួយនឹងធនធានមនុស្ស និងហិរញ្ញវត្ថុជាដ៏ហ៊ានដល់ក្រុមប្រឹក្សាទាំងនោះដើម្បី មានលទ្ធភាពក្នុងការផ្តល់សេវាសាធារណៈនានាឱ្យបានកាន់តែទូលំទូលាយដល់ប្រជាពលរដ្ឋរបស់ខ្លួន។ ក្រុមប្រឹក្សាទាំងនោះនឹងកាន់តែមានលក្ខណៈប្រជាធិបតេយ្យ មានប្រសិទ្ធភាពខ្ពស់ មានតម្លាភាព និង មានគណនេយ្យភាពកាន់តែច្រើនឡើង ក្នុងការដោះស្រាយបញ្ហាយេនឌ័រ និងភាពមិនស្មើគ្នានានា ព្រមទាំងការប្រយុទ្ធប្រឆាំងនឹងអំពើពុករលួយ។ ជាទូទៅ យើងទទួលស្គាល់ថា កិច្ចអភិវឌ្ឍន៍មិនមែនកើត ឡើងមកតែពីរដ្ឋបាលនានានោះទេ ប៉ុន្តែការអភិវឌ្ឍន៍ចាំបាច់ត្រូវមានការចូលរួមចំណែកពីប្រជាពលរដ្ឋ សង្គមស៊ីវិល និងវិស័យឯកជននានា។ ការកែទម្រង់នៅរដ្ឋបាលថ្នាក់ក្រោមជាតិតាមប្រព័ន្ធច្នីនេះនឹងជួយ សម្របសម្រួលដល់កិច្ចដំណើរការទាំងនេះ។

ចំណុចដ៏សំខាន់បំផុតនៅក្នុងដំណើរការនេះ គឺលទ្ធភាពទទួលបាននូវព័ត៌មានគ្រប់ទិដ្ឋភាពទាំងអស់ នៃកិច្ចអភិវឌ្ឍន៍សម្រាប់គ្រប់ភាគីពាក់ព័ន្ធទាំងអស់។ ក្រុមប្រឹក្សាដែលត្រូវបានបោះឆ្នោតជ្រើសរើសឡើង នៅថ្នាក់ខេត្ត មន្ទីរជំនាញដែលកំពុងប្រតិបត្តិការនៅថ្នាក់រដ្ឋបាលនេះ រួមទាំងអង្គការមិនមែនរដ្ឋាភិបាល នានា ដៃគូអភិវឌ្ឍន៍ ក្រុមប្រឹក្សាឃុំ សង្កាត់ និងប្រជាពលរដ្ឋនៅទូទាំងប្រទេស ត្រូវការជាចាំបាច់នូវ ព័ត៌មាននានាស្តីពីបញ្ហា និងសេចក្តីត្រូវការ ធនធាន និងកាលានុវត្តភាព សេវាកម្ម និងទីភ្នាក់ងារព្រម ទាំងផែនការនិងគម្រោងនានា។ អ្នកពាក់ព័ន្ធទាំងនេះត្រូវការនូវព័ត៌មានដូចបានបញ្ជាក់ជូនខាងលើសំដៅ ស្វែងយល់ឱ្យបានច្បាស់លាស់អំពីស្ថានភាពបច្ចុប្បន្ន ដើម្បីធ្វើការកំណត់ពីគោលដៅទៅអនាគត ដើម្បី តាមដានលទ្ធផលរីកចម្រើន ដើម្បីយល់ដឹងអំពីអ្វីដែលអ្នកផ្សេងកំពុងតែអនុវត្ត និងដើម្បីប្រើប្រាស់ ធនធានប្រកបដោយគតិបណ្ឌិត ដែលនេះគឺជាហេតុផលដ៏ចម្បងក្នុងការរៀបចំឱ្យមានសៀវភៅទិន្នន័យ រាជធានី ខេត្ត ដ៏មានតម្លៃនេះឡើង។

សៀវភៅទិន្នន័យរាជធានី ខេត្ត គឺជាជំហានមួយដ៏សំខាន់ឆ្ពោះទៅរកតម្លាភាពពេញលេញ និង


សម្រាប់ជាមូលដ្ឋានក្នុងការរៀបចំផែនការ និងការធ្វើសេចក្តីសម្រេចចិត្តប្រកបដោយភាពត្រឹមត្រូវជាក់លាក់។ សៀវភៅនេះនឹងផ្តល់ជូននូវទិន្នន័យព័ត៌មានទាំងអស់តាមលទ្ធភាពដែលមាននៅរាជធានី និងថ្នាក់ខេត្ត ក្រុង ស្រុក ខណ្ឌ តាមទម្រង់ងាយស្រួលអានជាខេមរៈភាសា និងជាភាសាអង់គ្លេស។ នេះគឺជាការបំពេញព័ត៌មានលំអិតបន្ថែមទៅលើសៀវភៅ ទិន្នន័យស្រុក ដែលបានផលិតសម្រាប់គ្រប់ស្រុកហើយក៏បានបង្ហាញពីព័ត៌មាន នៅថ្នាក់ឃុំ សង្កាត់ផងដែរ ។

នេះគឺជាលើកទី១ហើយនៅក្នុងប្រទេសកម្ពុជា(និងអាចជាលើកដំបូងនៅក្នុងអាស៊ីអាគ្នេយ៍) ដែលព័ត៌មានលំអិតបែបនេះត្រូវបានរៀបចំចងក្រងនិងបោះពុម្ពឡើង សម្រាប់ប្រើប្រាស់យ៉ាងទូលំទូលាយ។ ក្នុងនាមគ.ជ.អ.ប ខ្ញុំសូមថ្លែងនូវការកោតសរសើរចំពោះលេខាធិការដ្ឋានគ.ជ.អ.បដែលខិតខំប្រឹងប្រែងសម្រេចបាននូវកិច្ចការដ៏លំបាកនេះ។ ធ្វើតទៅទៀតនេះខ្ញុំសូមថ្លែងអំណរគុណចំពោះក្រសួងផែនការដែលបានផ្តល់ព័ត៌មានលំអិតនៅក្នុងកម្រងព័ត៌មានទិន្នន័យមូលដ្ឋានឃុំ សង្កាត់ និងសូមថ្លែងអំណរគុណចំពោះក្រសួងស្ថាប័ន និងអាជ្ញាធរ រាជធានី ខេត្តនានាដែលបានរួមចំណែកផ្តល់ទិន្នន័យជាច្រើនព្រមជាមួយគ្នានេះ ខ្ញុំសូមថ្លែងអំណរគុណ ចំពោះដៃគូអភិវឌ្ឍន៍ដែលបានគាំទ្រផ្នែកហិរញ្ញវត្ថុចំពោះការងារនេះផងដែរ។

យើងសង្ឃឹមជឿជាក់ថា ការបោះផ្សាយសៀវភៅទិន្នន័យនេះ នឹងជួយរួមចំណែកពង្រឹងសមត្ថភាព ជាពិសេសចំពោះរដ្ឋបាលថ្នាក់ក្រុង ស្រុក ខណ្ឌ និងរាជធានី ខេត្ត ក្នុងកិច្ចការរៀបចំផែនការអភិវឌ្ឍន៍ដោយផ្អែកលើទិន្នន័យច្បាស់លាស់។ យើងក៏សង្ឃឹមផងដែរថា ព័ត៌មានទាំងនេះនឹងជួយឱ្យក្រសួង ស្ថាប័ន អាជ្ញាធររាជធានី ខេត្ត ដៃគូអភិវឌ្ឍន៍ អង្គការមិនមែនរដ្ឋាភិបាលនានា និងទីភ្នាក់ងារស្រាវជ្រាវទាំងឡាយយល់កាន់តែស៊ីជម្រៅអំពីស្ថានភាពពិតប្រាកដរបស់រាជធានី ខេត្ត ក្នុងព្រះរាជាណាចក្រកម្ពុជា។

ខ្ញុំសូមអំណរនាវចំពោះអ្នកពាក់ព័ន្ធទាំងអស់ សូមជួយប្រើប្រាស់ និងផ្សព្វផ្សាយព័ត៌មានទាំងនេះ និងសូមជួយបំពេញបន្ថែម ឬកែតម្រូវទិន្នន័យនានាដែលចាំបាច់ដើម្បីរួមចំណែកដល់ការធ្វើបច្ចុប្បន្នភាពទិន្នន័យនៅឆ្នាំខាងមុខជាបន្តបន្ទាប់ទៀត។ *Hy ✓*

រាជធានីភ្នំពេញ, ថ្ងៃទី ២៨ ខែមីនា ឆ្នាំ២០១០


ស ខេង

ឧបនាយករដ្ឋមន្ត្រី រដ្ឋមន្ត្រីក្រសួងមហាផ្ទៃ
និងជាប្រធានគណៈកម្មាធិការជាតិសម្រាប់ការអភិវឌ្ឍ
តាមបែបប្រជាធិបតេយ្យនៅថ្នាក់ក្រោមជាតិ (គ.ជ.អ.ប)

សេចក្តីផ្តើម

គោលបំណង

គោលបំណងសំខាន់នៃសៀវភៅទិន្នន័យខេត្ត គឺការប្រមូលផ្តុំបញ្ចូលគ្នានូវព័ត៌មានគ្រប់ទិដ្ឋភាពទាំងអស់នៃជីវិតនិងកិច្ចអភិវឌ្ឍន៍ខេត្ត ដើម្បីអាចចែករំលែកចំណេះដឹងបានយ៉ាងទូលំទូលាយ។ សៀវភៅ ដែលបានផលិតឡើងនេះ គឺសម្រាប់ផ្តល់ជូនក្រុមប្រឹក្សាខេត្ត ដែលទើបបានបោះឆ្នោតជ្រើសរើស អង្គភាពនានា នៅ ថ្នាក់ខេត្ត និងដៃគូអភិវឌ្ឍន៍ ព្រមទាំងអង្គការនានា ដែលកំពុងអនុវត្តសកម្មភាពនៅថ្នាក់រដ្ឋបាលនេះ ហើយនិងត្រូវការយល់ដឹងលម្អិតអំពីលក្ខខណ្ឌ នៃជីវភាពរស់នៅបច្ចុប្បន្ន អំពីធនធានធម្មជាតិនានា អំពីហេដ្ឋារចនាសម្ព័ន្ធ កសិកម្ម និងសកម្មភាពសេដ្ឋកិច្ចផ្សេងៗ ព្រមទាំងកំរិតសេវាកម្មបច្ចុប្បន្ន អំពីគម្រោងដែលបានអនុវត្ត និង គ្រោងអនុវត្តព្រមទាំង អំពីធនធាននានា ដែលមាននៅថ្នាក់រដ្ឋបាលនេះផងដែរ។

ដោយសារតែមានព័ត៌មានជាច្រើនរួមគ្នាហើយ ទាក់ទងទៅនឹងទិដ្ឋភាពទាំងឡាយ ដែលបានលើកឡើងខាងលើនេះ ដូច្នេះយើងមានការលំបាកក្នុងការវាយតម្លៃថាមានព័ត៌មានអ្វីខ្លះនិងមានចំនួនប៉ុន្មាន ដែលខ្វះខាតមិនបានបញ្ចូលទៅក្នុងរបាយការណ៍ ទៅក្នុងទិន្នន័យមូលដ្ឋាន និងទៅក្នុងកម្រងស្ថិតិ ហើយដែលមិនទាន់បានធ្វើការចែករំលែកឱ្យបានទូលំទូលាយនៅឡើយ។ ទិន្នន័យភាគច្រើនមានទំរង់ជាភាសាតែមួយ ហើយនិងមិនទាន់បាន ធ្វើបច្ចុប្បន្នភាពទៀតផង ហើយខ្លះទៀតក៏មានតែសម្រាប់វិស័យមួយឬតំបន់មួយប៉ុណ្ណោះ។

យើងបានដឹងថាបញ្ហាទាំងប៉ុន្មានខាងលើនេះ ភាគច្រើនបានធ្វើឱ្យមានការមិនសូវពេញចិត្តនៅថ្នាក់រដ្ឋបាលមួយចំនួនកន្លងមក។ ពេលនេះ រដ្ឋបាលថ្នាក់ខេត្ត បានក្លាយទៅជាថ្នាក់ដ៏មានសារៈសំខាន់មួយ នៅក្នុង កិច្ចការរដ្ឋបាលមូលដ្ឋាន និងការធ្វើផែនការអភិវឌ្ឍ ហើយជាប្រភពនៃការគាំទ្របច្ចេកទេសមួយ ដល់ការធ្វើផែនការ ថ្នាក់ក្រុង ស្រុក ។ ដូច្នេះតម្រូវការបន្ទាន់ចំពោះមុខ គឺការទទួលបាននូវកម្រងទិន្នន័យដ៏សំបូរបែប សម្រាប់ ប្រើប្រាស់ក្នុងការកំណត់បន្ទាត់ដ្ឋាន ការរៀបចំផែនការអភិវឌ្ឍន៍ ការចាត់អាទិភាព ការតាមដាននិងសិក្សា ស្វែង យល់ ពីបទពិសោធន៍នានាកន្លងមក។

វិធីសាស្ត្រ

យើងបានព្យាយាមកំណត់ប្រភេទនិងបូកសរុបតួលេខស្ថិតិនានា ព្រមទាំងរបាយការណ៍ទាំងអស់ដែលមានរួមទាំងផែនទីនិងទិន្នន័យនៅថ្នាក់ខេត្ត ឬ ថ្នាក់ក្រុងស្រុកខណ្ឌទាំងឡាយ។ ក្នុងន័យនេះ យើងបានជ្រើសយកព័ត៌មានដែលមាននៅគ្រប់ ឬខេត្តភាគច្រើន ហើយដែលជាព័ត៌មានសមហេតុផល គួរទុកចិត្តបាន និងថ្មីៗបំផុត ព្រមទាំងជាព័ត៌មានដែលមានលក្ខណៈល្អិតល្អន់គ្រប់គ្រាន់ ដែលអ្នកកសាងផែនការអភិវឌ្ឍន៍ អ្នកធ្វើសេចក្តីសម្រេចចិត្ត ទីភ្នាក់ងារផ្សេងៗ និងប្រជាពលរដ្ឋភាគច្រើន មានចំណាប់អារម្មណ៍បំផុត។

ប្រភពព័ត៌មានទាំងអស់ នៅក្នុងសៀវភៅទិន្នន័យខេត្តនេះ គឺបានមកពី :

- ក) កម្រងទិន្នន័យមូលដ្ឋានឃុំសង្កាត់ ដែលបានប្រមូលចាប់ពីឆ្នាំ២០០៦ ដល់ឆ្នាំ២០០៩ (ទិន្នន័យចុងក្រោយបំផុត ប្រមូលនៅចុងឆ្នាំ ២០០៨) ។

- ខ) ព័ត៌មានលំអិតបានដោយផ្ទាល់ពីក្រសួងសុខាភិបាល ក្រសួងអប់រំយុវជននិងកីឡា ក្រសួងព័ត៌មាន និងក្រសួងរៀបចំដែនដី នគរូបនីយកម្ម និងសំណង់ (ផែនទី) ។
- គ) ទិន្នន័យព័ត៌មានគម្រោងមូលនិធិឃុំ (PID) នៅគ.ជ.អ.ប (ថ្មីបំផុត) ។
- ឃ) ទិន្នន័យផែនការ និងការអភិវឌ្ឍន៍ឃុំ (CDPD) (ថ្មីបំផុត) ។
- ង) មូលដ្ឋានទិន្នន័យកិច្ចសន្យា (NCD) (ថ្មីបំផុត) ។
- ច) ទិន្នន័យប្រមូលដោយផ្ទាល់ពីថ្នាក់ខេត្ត និងស្រុក ស្តីពីវិស័យឯកជន ប្រព័ន្ធធារាសាស្ត្រ ផ្លូវគមនាគមន៍អគ្គិសនី តាមរយៈអង្គភាពនានាថ្នាក់ខេត្ត ។
- ឆ) ទិន្នន័យវេជ្ជសាស្ត្រនិងសុខភាព ពីអង្គការមេឌីកាំ (MediCam) ។
- ជ) ទិន្នន័យពិតប្រាកដកំណត់អត្តសញ្ញាណគ្រួសារក្រីក្រ (ID Poor) ។
- ឈ) ការកំណត់អត្រាភាពក្រីក្រដោយគ.ជ.អ.ប ។
- ញ) ព័ត៌មានអំពី លទ្ធផលគម្រោង ការចំណាយ និងថវិការបស់គម្រោងជាក់លាក់មួយចំនួនដូចជា គម្រោងសិទ្ធិកុមារ គម្រោង RILGP គម្រោងRPRP និងគម្រោង ICC ជាដើម ។ល។

ភាពមានកំរិតនៃទិន្នន័យ

យើងទទួលស្គាល់ថា ទិន្នន័យដែលប្រមូលបានមកនេះ ប្រាកដជាមិនអាចពេញលេញទាំងស្រុង និងមានភាពស្មើស្មាញ់ឬត្រឹមត្រូវជាក់លាក់ឥតខ្ចោះនោះឡើយ ។ ហេតុនេះ យើងបានបោះបង់ចោលនូវទិន្នន័យមួយចំនួនដែលយើងយល់ថាមិនត្រឹមត្រូវ ឬមិនពេញលេញ ហើយក៏យើងបានសម្រេចចិត្តថា នឹងមិនព្យាយាមរៀបចំឱ្យបានត្រឹមត្រូវ ឥតខ្ចោះជាទម្រង់វិទ្យាសាស្ត្រស្ថិតិនោះដែរ យើងគ្រាន់តែបញ្ជូលនូវព័ត៌មានទាំងអស់ ដែលយើងយល់ថាមានសារៈប្រយោជន៍ ពាក់ព័ន្ធចំពោះស្ថានភាពជាក់ស្តែង និងមានលក្ខណៈគ្រប់ជ្រុងជ្រោយប៉ុណ្ណោះ ។ យើងយល់ស្របថា គួរដាក់បញ្ចូលទិន្នន័យដូចគ្នាពីប្រភពផ្សេងគ្នា ដើម្បីលើកទឹកចិត្តឱ្យមានការពិភាក្សា អំពីគុណភាពនៃទិន្នន័យ ដែល ទទួលបានពីប្រភពផ្សេងៗទាំងនោះ ។

យើងសូមទទួលនិងលើកទឹកចិត្ត ចំពោះ ឯកឧត្តម លោកជំទាវ លោក លោកស្រីទាំងឡាយ ដែលបានធ្វើការ កត់សម្គាល់អំពីកំរិតល្បឿន ភាពខុសឆ្គង ឬ កត់សម្គាល់អំពីភាព មិនពេញលេញផ្សេងៗ នៃទិន្នន័យទាំងអស់នេះ សូម ឯកឧត្តម លោកជំទាវ លោក លោកស្រី ធ្វើការទាក់ទង និងផ្តល់ព័ត៌មានទាំងអស់នោះមកយើងខ្ញុំ ដើម្បីកែសម្រួល ដែលតាមរយៈនេះ យើងសង្ឃឹមថា នៅពេលផលិតសៀវភៅទិន្នន័យខេត្ត ក៏ដូចជាក្រុង ស្រុក ខណ្ឌ លើកក្រោយ យើងនឹងអាចរកបាននូវប្រភពទិន្នន័យជាច្រើន ដែលមានលក្ខណៈកាន់តែពេញលេញគ្រប់គ្រាន់ថែមទៀត ។

យើងសូមលើកទឹកចិត្តចំពោះរដ្ឋបាលថ្នាក់ខេត្ត ដែលទទួលបានសៀវភៅទិន្នន័យនេះ ជាទម្រង់ច្បាប់អេឡិចត្រូនិច សូមកុំប្រើប្រាស់ត្រឹមតែសម្រាប់ការកសាងផែនការនិងតាមដានការវិវឌ្ឍន៍វិកចំរើនរបស់ខ្លួន តែសូមចាប់ផ្តើម ធ្វើការកែតម្រូវនិងធ្វើបច្ចុប្បន្នភាពទិន្នន័យទាំងអស់នេះ ព្រមទាំងផ្តល់ត្រឡប់មកគ.ជ.អ.ប វិញ សម្រាប់ប្រើប្រាស់នៅពេលបោះពុម្ពសៀវភៅនេះទៅថ្ងៃអនាគត ។

ទម្រង់មាតិកា

ព័ត៌មាននៅក្នុងទំព័របន្តបន្ទាប់នៃសៀវភៅនេះ ត្រូវបានរៀបចំជាដង្ហែកដូចតទៅ :

ផ្នែក ក : ភូមិសាស្ត្រ : ផ្នែកនេះមានផ្តល់ជូននូវផែនទីផ្សេងៗ ដែលមានព័ត៌មាន អំពីហេដ្ឋារចនាសម្ព័ន្ធ និង រដ្ឋបាល អំពីដីប្រើប្រាស់និងការគ្រប់គ្រងធនធានធម្មជាតិធានា ។ ផែនទីនេះ មានផលិតជាផ្ទាំងធំៗ ចែកជូនគ្រប់ខេត្ត ផងដែរ ។

ផ្នែក ខ: ស្ថានភាពខេត្ត: ផ្នែកនេះ បង្ហាញអំពីទិន្នន័យជាច្រើន កំរិតថ្នាក់ខេត្ត និងក្រុងស្រុកខណ្ឌ ដែលប្រមូល បាន តាំងពីឆ្នាំ២០០៦ រហូត ដល់២០០៩ និងបានបញ្ជូលនៅក្នុងកម្រងទិន្នន័យ មូលដ្ឋានឃុំ សង្កាត់ ប៉ុន្តែនៅពេលដកស្រង់មកប្រើប្រាស់ យើងបានធ្វើការកែសម្រួលទម្រង់តារាងខ្លះៗ ដើម្បីឱ្យងាយយល់ ។

ផ្នែក គ : ផែនការ និងគម្រោង : ផ្នែកនេះបង្ហាញ ពីគម្រោងឬសកម្មភាពអភិវឌ្ឍន៍ជាអាទិភាពធានា ដែល បាន កំណត់ចាត់អាទិភាពដោយក្រុមប្រឹក្សាឃុំសង្កាត់ កិច្ចព្រមព្រៀងបណ្តោះអាសន្ន លទ្ធផលនិងថវិកា ចំណាយ ចំពោះគម្រោងសំខាន់នៅថ្នាក់ខេត្ត និងក្រុងស្រុកខណ្ឌ ចាប់តាំងពីឆ្នាំ២០០៦ ដល់២០០៨ ព្រមទាំង ផែនការនិងថវិកាគ្រោងសម្រាប់ឆ្នាំ២០០៩ ។

ផ្នែក ឃ : អង្គការ និងសេវាកម្ម : ផ្នែកនេះមានព័ត៌មានលំអិត អំពីហេដ្ឋារចនាសម្ព័ន្ធសំខាន់ៗ (ដូចជា ផ្លូវ និង ហេដ្ឋារចនាសម្ព័ន្ធពាក់ព័ន្ធ អគ្គិសនី និងប្រព័ន្ធធារាសាស្ត្រ...ជាដើម ។ល។) ព្រមទាំងសេវាកម្មធានា នៅក្នុង វិស័យសុខាភិបាលនិងអប់រំនៅថ្នាក់ខេត្ត និងក្រុងស្រុកខណ្ឌ។ ផ្នែកនេះក៏មានព័ត៌មាន របស់ អង្គការធានា ដែលកំពុងប្រតិបត្តិការ និងរបស់វិស័យឯកជន ដែលមានសកម្មភាពនៅក្នុងខេត្តនោះ ។

ផ្នែក ង : ទិន្នន័យភាពក្រីក្រ : ផ្នែកនេះ មានព័ត៌មានអំពីអត្រាភាពក្រីក្រឆ្នាំ២០០៩ របស់គ្រប់ក្រុងស្រុក ខណ្ឌ និង ឃុំ សង្កាត់ ព្រមទាំង ទិន្នន័យភាពក្រីក្រលំអិតដែលបានបូកសរុបនិងកែតម្រូវដោយគម្រោងកំណត់ អត្តសញ្ញាណគ្រួសារក្រីក្រ នៅក្នុងតំបន់ដែលគម្រោងនោះកំពុងប្រតិបត្តិការ ។

សម្រាប់ពេលវេលាគតខាងមុខ

យើងជឿជាក់ថា នេះគឺជាការចាប់ផ្តើមនូវដំណើរការរយៈពេលវែងដ៏ល្អប្រសើរមួយ ហើយយើងក៏សង្ឃឹម ដែរថាការរៀបចំសៀវភៅទិន្នន័យខេត្តលើកក្រោយ នឹងមានដាក់បញ្ចូលនូវព័ត៌មានកាន់តែគ្រប់ជ្រុងជ្រោយ មាន ភាពជាក់លាក់ និងជាព័ត៌មានថ្មីៗបំផុត។ យើងសង្ឃឹមថា រដ្ឋបាលថ្នាក់ខេត្ត មិនត្រឹមតែចាប់ផ្តើម ប្រើប្រាស់ សៀវភៅនេះទេ តែនឹងធ្វើការកែលម្អ និងធ្វើបច្ចុប្បន្នភាពសៀវភៅនេះទៀតផង ជាពិសេសការកែតម្រូវ ទៅលើ ច្បាប់អេឡិចត្រូនិចដែលបានផ្តល់ជូន ។

យើងសូមស្នើ អង្គការធានា អ្នកអនុវត្តគម្រោង អ្នកឯកទេសទាំងឡាយ សូមផ្ញើរបាយការណ៍ ស្ថិតិ ផែនទី មកយើង ហើយក៏សូមស្នើអ្នកប្រើប្រាស់សៀវភៅនេះទាំងអស់គ្នា សូមផ្តល់ព័ត៌មានត្រឡប់មកយើងខ្ញុំវិញ

អំពីកំហុសឆ្គងនានា យោបល់កែតម្រូវឱ្យស្របទៅតាមបច្ចុប្បន្នភាព និងការកត់សម្គាល់អំពីភាពមិនស្របគ្នានៃ ផ្នែកណាមួយនោះនៃ ទិន្នន័យព័ត៌មាន មកយើងតាមរយៈអ៊ីម៉ែល info@ncdd.gov.kh ។

ជាបន្ត យើងសូមអញ្ជើញឯកឧត្តម លោកជំទាវ លោក លោកស្រី ពិនិត្យមើលសៀវភៅនេះត្រួសៗសិន ដោយបើកមើលចោះៗ ឬក៏ពិនិត្យមើលមាតិកាអត្ថបទ ដើម្បីកំណត់រកផ្នែកណាមួយដែលគួរជាទីចាប់អារម្មណ៍ បំផុត ។

យើងសង្ឃឹមថា ឯកឧត្តម លោកជំទាវ លោក លោកស្រី នឹងបានដឹងព័ត៌មាននានា ហើយនឹងអាចមានការ ភ្ញាក់ផ្អើល និងជួយគាំទ្រចំពោះការរៀបចំសៀវភៅនេះមិនខានឡើយ ។ យើងក៏សង្ឃឹមដែរថា អ្វីទាំងអស់នេះ នឹងនាំមកនូវចំណេះដឹង កាន់តែទូលំទូលាយ អំពី ហេតុនិងផលនៃភាពក្រីក្រ ព្រមទាំងអាចធ្វើការសម្រេចចិត្តថា តើ ត្រូវដោះស្រាយមូលហេតុទាំងនោះយ៉ាងដូចម្តេច ប្រកបដោយតម្លាភាពខ្ពស់ ដោយប្រើប្រាស់ធនធានដ៏ស្តុចស្តើង របស់ខ្លួន ក្នុងគោលបំណងបំរើផលប្រយោជន៍ទាំងអស់គ្នា ។

ផ្នែក ក: ផែនទី

សៀវភៅទិន្នន័យខេត្ត: ផែនទី

សៀវភៅទិន្នន័យខេត្ត: ផែនទី

១. មេដ្ឋានបទសម្ព័ន្ធ និងរដ្ឋបាល

There will be a real A3 map (fold out) in color or an A4 color map

សៀវភៅទិន្នន័យខេត្ត: ផែនទី

សៀវភៅទិន្នន័យខេត្ត: ផែនទី

២. ផែនទីធនធានធម្មជាតិ និងប្រើប្រាស់ដី

There will be a real A3 map (fold out) in color or an A4 color map

សៀវភៅទិន្នន័យខេត្ត: ផែនទី

៣. ផែនទីភាពក្រីក្រ

E 2004 and 2008 will be A4 size on an A3 page, so it can be folded out and they can be compared side by side

៣.១. ផែនទីភាពក្រីក្រ ឆ្នាំ២០០៤

៣.២. ផែនទីភាពក្រីក្រ ឆ្នាំ២០០៩

សៀវភៅទិន្នន័យខេត្ត: ផែនទី

៤. ផ្ទៃដី និងចម្ងាយ

៤.១. ប្រភេទផ្ទៃដីរបស់ខេត្ត តាមក្រុងស្រុក ឆ្នាំ២០០៩

ស្រុក	ផ្ទៃដីសរុប (ហិ.ត)	ផ្ទៃដីព្រៃ (ហិ.ត)		ផ្ទៃដីដាំដុះ (ហិ.ត)	ផ្ទៃដីលំនៅស្ថាន (ហិ.ត)	ផ្ទៃដីផ្សេងៗ (ហិ.ត)
		សរុប	ព្រៃលិចទឹក			
បាធាយ	58,995	-	-	36,890	-	-
ចំការលើ	65,750	-	-	60,750	3,943	1,056
ជើងព្រៃ	39,798	4,000	461	14,763	14,384	6,651
តំបែរ	79,200	7,583	3,690	65,825	3,301	2,491
កំពង់ចាម	2,215	413	413	343	1,409	50
កំពង់សៀម	37,485	495	14	4,865	17,677	14,448
កងមាស	38,980	-	-	15,490	-	-
កោះសូទិន	17,622	726	726	8,545	4,105	292
ក្រចេះ	48,110	11,546	11,476	21,733	4,727	10,104
មេមត់	160,130	42,341	994	7,940	31,864	76,992
អូររាំងឌី	35,449	919	919	18,184	7,780	8,566
ពញាក្រែក	77,370	-	-	64,599	10,414	2,357
ព្រៃឈរ	45,112	81	9	23,402	6,158	15,471
ស្រែសន្ធរ	21,545	2,902	2,902	15,818	2,825	-
ស្ទឹងត្រង់	99,820	38,074	24,880	34,183	1,412	1,731
ត្បូងឃ្មុំ	87,826	27,657	1,111	48,814	4,506	6,849
ស្ទឹង	8,071	-	-	6,911	1,066	94
សរុប	923,478	136,737	47,595	449,056	115,571	147,153

ប្រភព: ប្រព័ន្ធព័ត៌មានស្រុក (នាយកដ្ឋានរដ្ឋបាលមូលដ្ឋាន) ស្រង់ពាក់កណ្តាលឆ្នាំ២០០៩

៤.២. ទិន្នន័យដីធ្លីប្រើប្រាស់នានា

ប្រភេទដី	ទំហំ (ហិ.ត)
ដីលំនៅដ្ឋានទីប្រជុំជន	1,701.04
ដីភូមិ	27,208.95
អាកាសយានដ្ឋាន	19.41
ដីស្រែវស្សា	250,201.90
ដីភូមិ លាយវាលស្រែ	30,824.84
ដីស្រែឡើងទឹក	28,782.99
ដីចំការ	128,899.21
ដីចំការស្រោចស្រព	34,863.54
ចំការលើហ្វូបផ្លែ	473.24
ចំការកៅស៊ូ	72,484.27
ព្រៃដាំ	120.69
ចំការពនេចរ	42,034.01
ព្រៃស្រោង (ស្ងួត)	63,167.68
ព្រៃបោះ	20,758.92
ព្រៃបោះស្លឹង (ស្ងួត)	1,317.15
ព្រៃពាក់កណ្តាលស្រោង	2,406.05

ប្រភេទដី	ទំហំ (ហិ.ត)
ព្រៃតាមដងស្ទឹង	3,499.01
ព្រៃដុះឡើងវិញ	48,180.96
ព្រៃលិចទឹក	37,456.96
ដីវាលស្មៅ	2,278.38
ដីវាលបោះបង់	40,250.16
វាលស្មៅលិចទឹក	2,978.45
ព្រៃគុម្ពោច	26,985.59
វាលស្រែបោះបង់	41,329.51
ព្រៃគុម្ពោច និងដើមលើដុះរាយប៉ាយ	423.48
បឹង	15,905.83
អាងស្តុកទឹក	412.22
ទន្លេ	18,293.49
វាលភក់	602.44
ដីអត់ដីជាតិ	2,454.08
វាលខ្សាច់	1,983.88

ប្រភព: ប្រព័ន្ធព័ត៌មានGIS របស់ក្រសួងរៀបចំដែនដី នគរូបនីយកម្ម និងសំណង់

៤.៣. ចំណាយពិសោធន៍ស្រុក នៅសាលាខេត្ត

ស្រុក/ក្រុង	ចំនួន (គ.ម)
បាធាយ	64
ចំការលើ	45
ជើងព្រៃ	48
តំបែរ	60
កំពង់ចាម	0
កំពង់សៀម	14
កងមាស	24
កោះស្ងួត	12
ក្រូចឆ្មារ	45

ស្រុក/ក្រុង	ចំនួន (គ.ម)
មេមត់	86
អូររាំងឌី	32
ពញាក្រែក	51
ព្រៃឈរ	25
ស្រីសន្ធរ	50
ស្ទឹងត្រង់	31
ត្បូងឃ្មុំ	26
ស្ទឹង	26

ប្រភព: រដ្ឋបាលខេត្ត

ផ្នែក ខ: ស្ថានភាពខេត្ត^១

^១ ទិន្នន័យទាំងអស់នៅក្នុងផ្នែកនេះ បានមកពីទិន្នន័យមូលដ្ឋានឃុំ(CDB) លើកលែងតែមានការបញ្ជាក់បន្ថែម ដែលមានទិន្នន័យប្រមូលចុងឆ្នាំ២០០៨ និងឆ្នាំមុនៗ ។ សូមកត់សំគាល់ថា ចំនួនភាគរយដែលបានគណនា ត្រូវបានបង្កប់ត្រឹម១២ខែខុងទសភាគ ។

សៀវភៅទិន្នន័យខេត្តឆ្នាំ២០០៩ : ស្ថានភាពខេត្ត

៥. ព័ត៌មានទូទៅ

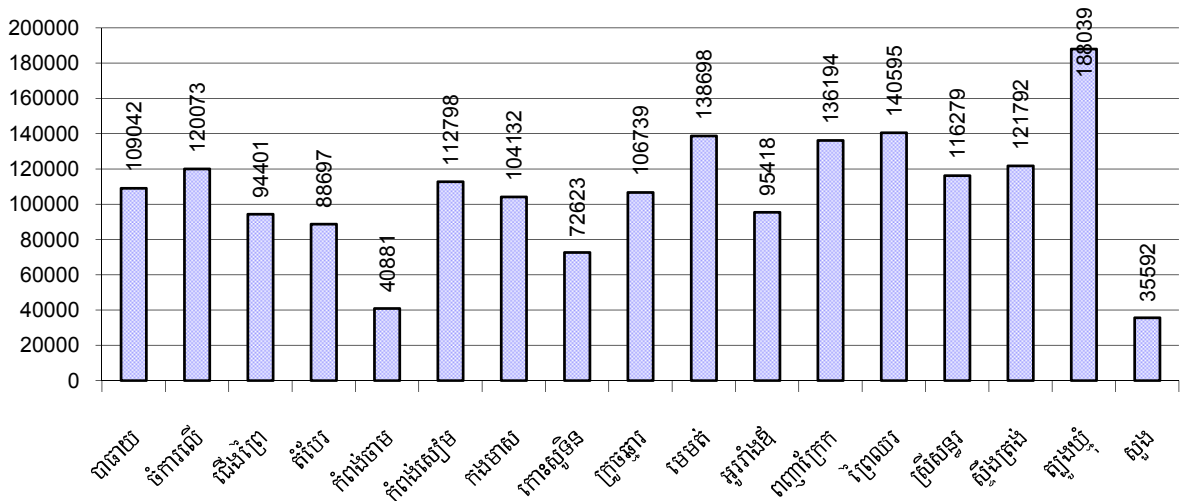
៥.១ ស្ថិតិប្រជាជន

៥.១.១ ប្រជាជនសរុប

ចំនួនគ្រួសារ	2005	2006	2007	2008
ចំនួនគ្រួសារសរុប	362,226 គ្រួសារ	367,265 គ្រួសារ	361,123 គ្រួសារ	380,083 គ្រួសារ
ភាគរយចំនួនគ្រួសារកើនឡើង		1%	-2%	5%
ចំនួនប្រជាជនសរុប	1,751,454 នាក់	1,781,939 នាក់	1,749,942 នាក់	1,821,993 នាក់
ភាគរយចំនួនប្រជាជនកើនឡើង		2%	-2%	4%
ចំនួនគ្រួសារដែលស្ត្រីជាមេគ្រួសារ	51,695 គ្រួសារ	53,364 គ្រួសារ	52,117 គ្រួសារ	54,580 គ្រួសារ

សម្គាល់: ភាគរយកើនឡើង ត្រូវបានគណនាតាមវិធីសាមញ្ញ ដោយយកកូលេខឆ្នាំនេះ ដកឆ្នាំមុន ចែកនឹងឆ្នាំមុន រួចគុណនឹង១០០ភាគរយ ។ បើមានសញ្ញាអវិជ្ជមាន(-)ខាងមុខនៃភាគរយ វាបង្ហាញពីការថយចុះ។ ចំនួនភាគរយបានបង្អត់ខ្លាំងទស្សនាវិស័យ។

៥.១.២ ចំនួនប្រជាជនតាមបណ្តាស្រុក ក្នុងឆ្នាំ២០០៨



៥.១.៣ ចំនួនប្រជាជនតាមក្រុមអាយុ ឆ្នាំ២០០៦-២០០៨

ស្ថិតិតាមក្រុមអាយុ	2006	2007	2008	
	%	%	%	ចំនួន
ចំនួនប្រជាជនសរុបអាយុពី ០-៥ ឆ្នាំ (គិតជា% នៃប្រជាជនសរុប)	12%	12%	13%	229,431 នាក់
ប្រុស ០-៥ ឆ្នាំ	50%	50%	50%	114,327 នាក់
ស្ត្រី ០-៥ ឆ្នាំ	50%	50%	50%	115,104 នាក់

ស្ថិតិតាមក្រុមអាយុ	2006	2007	2008	
	%	%	%	ចំនួន
ចំនួនប្រជាជនសរុបអាយុពី ៦-១៧ ឆ្នាំ (គិតជា% នៃប្រជាជនសរុប)	29%	28%	28%	509,129 នាក់
ប្រុស ៦-១៧ ឆ្នាំ	50%	50%	50%	254,980 នាក់
ស្រី ៦-១៧ ឆ្នាំ	50%	50%	50%	254,149 នាក់
ចំនួនប្រជាជនសរុបអាយុពី ១៨-៦០ ឆ្នាំ (គិតជា% នៃប្រជាជនសរុប)	51%	52%	52%	943,235 នាក់
ប្រុស ១៨-៦០ ឆ្នាំ	48%	49%	48%	456,951 នាក់
ស្រី ១៨-៦០ ឆ្នាំ	52%	51%	52%	486,284 នាក់
ចំនួនប្រជាជនសរុបអាយុពី ៦១ ឆ្នាំឡើង (គិតជា% នៃប្រជាជនសរុប)	7%	8%	8%	140,198 នាក់
ប្រុស ៦១ ឆ្នាំឡើង	46%	47%	46%	65,124 នាក់
ស្រី ៦១ ឆ្នាំឡើង	54%	53%	54%	75,074 នាក់

សម្គាល់ : ភាគរយ គណនាតាមចំនួនប្រជាជនសរុបនៃក្រុមនីមួយៗ ។ ការបែងចែកភេទនៃក្រុមនីមួយៗគណនាតាមចំនួនប្រជាជននៃក្រុមអាយុនោះ។

៥.២ ស្ថានភាពមុខរបរប្រជាជន

៥.២.១ ភាគរយគ្រួសារដែលមានមុខរបរជាក់លាក់ ឆ្នាំ២០០៦-២០០៨

តារាងនេះបង្ហាញពីភាគរយចំនួនប្រជាជនដែលមានការងារជាក់លាក់ ។ ឧទាហរណ៍: ភាគរយប្រជាជនក្នុងស្រុកដែលជាកសិករ អ្នកសិប្បកម្ម គ្រឿងសង្ហារឹម អ្នកជំនួញ ។ល។

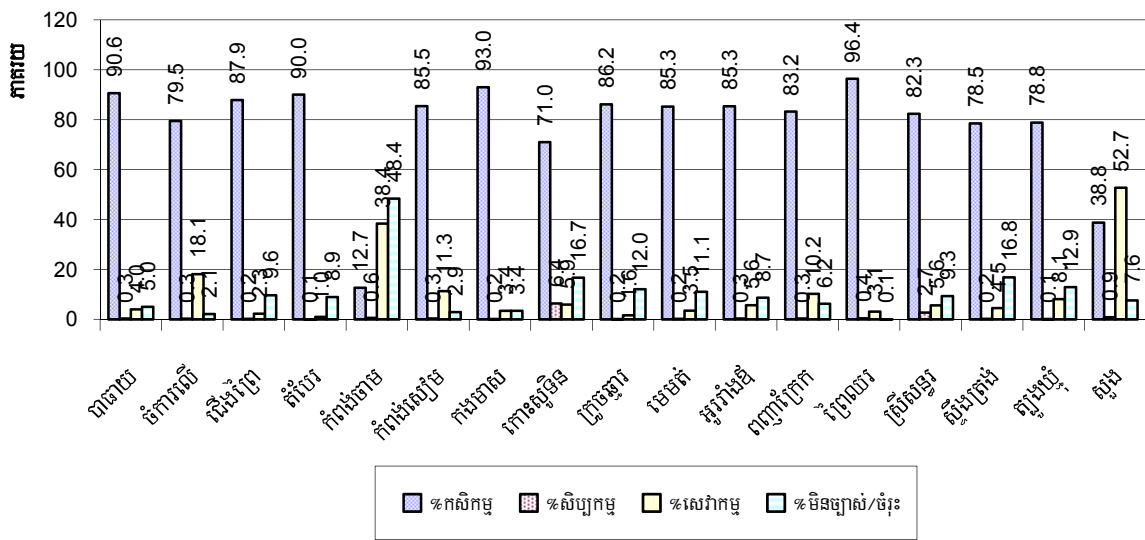
បរិយាយ	2006	2007	2008	
	%	%	%	ចំនួន
គ្រួសារមានមុខរបរធ្វើកសិកម្មជាចម្បង	83%	79%	82%	312,893 គ្រួសារ
គ្រួសារមានមុខរបរធ្វើស្រែជាចម្បង	61%	59%	59%	225,192 គ្រួសារ
គ្រួសារមានមុខរបរដាំដំណាំរយៈពេលវែងជាចម្បង	6%	6%	7%	25,419 គ្រួសារ
គ្រួសារមានមុខរបរដាំដំណាំរយៈពេលខ្លីជាចម្បង	12%	11%	13%	50,279 គ្រួសារ
គ្រួសារមានមុខរបរដាំបន្លែជាចម្បង	1%	1%	1%	4,930 គ្រួសារ
គ្រួសារមានមុខរបរនេសាទជាចម្បង	1%	1%	1%	4,895 គ្រួសារ
គ្រួសារមានមុខរបរចិញ្ចឹមសត្វជាចម្បង	1%	1%	1%	2,033 គ្រួសារ
គ្រួសារមានមុខរបរពីអនុផលព្រៃឈើជាចម្បង	0%	0%	0%	145 គ្រួសារ
គ្រួសារមានមុខរបរធ្វើសិប្បកម្មជាចម្បង	1%	1%	1%	2,569 គ្រួសារ
គ្រួសារមានមុខរបរសិប្បកម្មផលិតសង្ហារឹមពីឈើ ផ្កា ឬស្នូល	0%	0%	0%	286 គ្រួសារ
គ្រួសារមានមុខរបរសិប្បកម្មផលិតពីដេក កញ្ចក់ អាណូយមីញូម	0%	0%	0%	177 គ្រួសារ

បរិយាយ	2006	2007	2008	
	%	%	%	ចំនួន
គ្រួសារមានមុខរបរសិប្បកម្មផលិតគ្រឿងបរិកោត	0%	0%	0%	177 គ្រួសារ
គ្រួសារមានមុខរបរសិប្បកម្មផលិតពោះវៀនកង់ ម៉ូតូ	0%	0%	0%	11 គ្រួសារ
គ្រួសារមានមុខរបរសិប្បកម្មត្បាញរ៉ែ ក្រមាំ ហូល...	0%	0%	0%	1,475 គ្រួសារ
គ្រួសារមានមុខរបរសិប្បកម្មផ្សេងៗ	0%	0%	0%	443 គ្រួសារ
គ្រួសារប្រកបមុខរបរសេវាកម្មជាចម្រង	6%	7%	8%	29,709 គ្រួសារ
គ្រួសារប្រកបមុខរបរជំនួញ	3%	2%	3%	10,878 គ្រួសារ
គ្រួសារប្រកបមុខរបរជាង	1%	1%	1%	2,657 គ្រួសារ
គ្រួសារប្រកបមុខរបរដឹកជញ្ជូន	1%	1%	1%	3,831 គ្រួសារ
គ្រួសារប្រកបមុខរបរសេវាកម្មផ្សេងៗ	2%	3%	3%	12,343 គ្រួសារ
គ្រួសារដែលប្រកបមុខរបរមិនច្បាស់លាស់ (ចំរុះ)	10%	14%	9%	34,912 គ្រួសារ

សម្គាល់: ភាគរយមុខរបរគណនាផ្អែកលើមូលដ្ឋាននៃចំនួនគ្រួសារសរុប ។

៥.២.២ មុខរបរនិមួយៗក្នុងចំណោមរបរសំខាន់ៗទាំងបួនរបស់ប្រជាជនតាមបណ្តាស្រុក ក្នុងឆ្នាំ២០០៨

ក្រាហ្វិចនេះ បង្ហាញភាគរយនៃគ្រួសារនិមួយៗដែលពាក់ព័ន្ធក្នុងមុខរបរបួនសំខាន់ៗ: កសិកម្ម សិប្បកម្ម សេវាកម្ម និងមុខរបរមិនជាក់លាក់ ។ គួរកត់សម្គាល់ថា កសិកម្មរួមបញ្ចូលទាំងសកម្មភាពព្រៃឈើ ដូចជា កាប់ឈើ និងប្រមូលឈើ... ។ល។



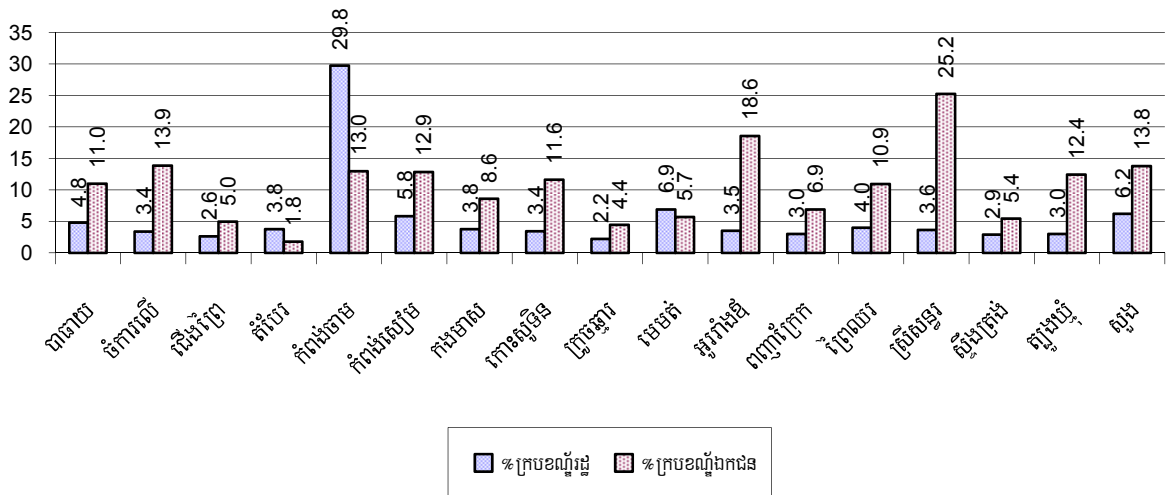
សម្គាល់: គណនាផ្អែកលើមូលដ្ឋាននៃចំនួនគ្រួសារសរុបក្នុងស្រុក ។

៥.២.៣ ភាគរយគ្រួសារដែលធ្វើការក្នុងវិស័យសាធារណៈ វិស័យឯកជន ឬការងារមិនពិតប្រាកដ ឆ្នាំ២០០៦-២០០៨

បរិយាយ	2006	2007	2008	
	%	%	%	ចំនួន
គ្រួសារដែលមានសមាជិកធ្វើការនៅក្នុងក្របខណ្ឌរដ្ឋ ឬគ្រួសារ	4%	4%	4%	16,840 គ្រួសារ
គ្រួសារដែលមានសមាជិកជាបុគ្គលិក-កម្មករក្នុងក្របខណ្ឌ ឯកជន	10%	10%	10%	39,780 គ្រួសារ
ចំនួនប្រជាជនអាយុពី១៨-៦០ឆ្នាំ ដែលមានការងារមិនពិតប្រាកដ ឬមិនជាក់លាក់	3%	3%	3%	28,641 នាក់

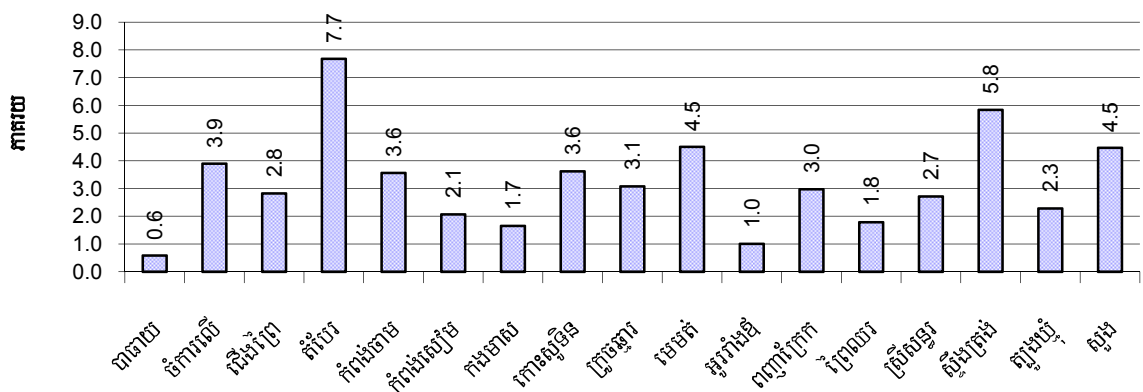
សំគាល់: នៅពីរជួរដំបូង ភាគរយគណនាតាមចំនួនគ្រួសារសរុប ។ ក្នុងជួរទី៣ ភាគរយគណនាតាមចំនួនប្រជាជនសរុបអាយុពី១៨-៦០ឆ្នាំ

៥.២.៤ ភាគរយគ្រួសារដែលមានសមាជិកគ្រួសារ ធ្វើការក្នុងវិស័យសាធារណៈ វិស័យឯកជន តាមបណ្តាស្រុកក្នុងឆ្នាំ២០០៨



សម្គាល់: គណនាផ្អែកលើមូលដ្ឋាននៃចំនួនគ្រួសារសរុបក្នុងស្រុក ។

៥.២.៥ ភាគរយប្រជាជនអាយុពី១៨-៦០ឆ្នាំដែលមានការងារមិនពិតប្រាកដ ឬទៀងទាត់តាមស្រុកឆ្នាំ២០០៨



៥.៣ ទ្រព្យសម្បត្តិ

៥.៣.១ ស្ថានភាពលំនៅស្ថាននិងបរិក្ខារ ឆ្នាំ២០០៦-២០០៨

តារាងនេះបង្ហាញពីភាគរយចំនួនប្រជាជនរស់នៅមានលំនៅស្ថានជាក់លាក់ ។ វាបានបង្ហាញផងដែរ ថា តើលំនៅស្ថានប៉ុន្មាន មានភ្លើងអគ្គិសនី ឬអាកុយ និងមានទូរទស្សន៍ ប្រើប្រាស់ ។

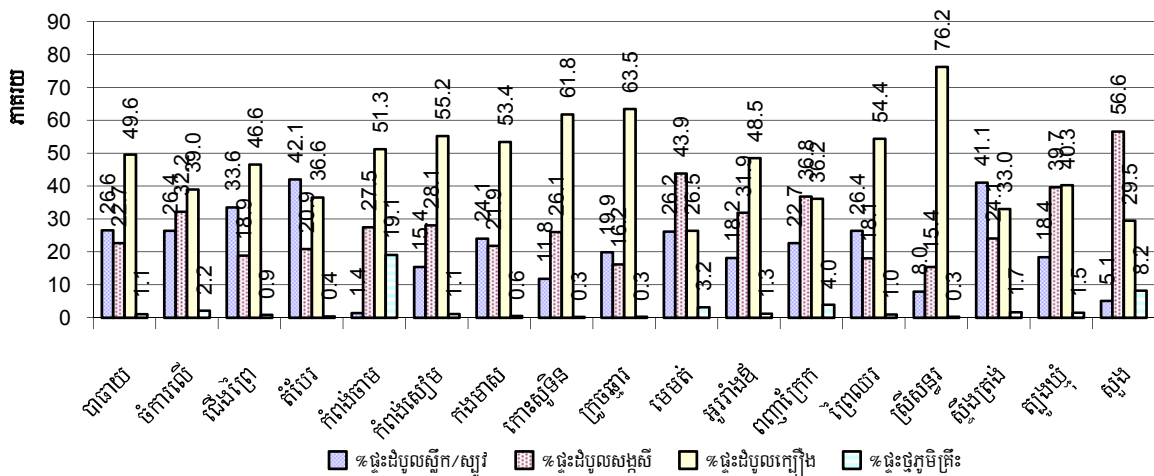
ប្រភេទលំនៅស្ថាន	2006	2007	2008	
	%	%	%	ចំនួន
ផ្ទះដំបូលប្រក់ស្បូវ ស្លឹក	30 %	26 %	23 %	77,773 ផ្ទះ
ផ្ទះដំបូលប្រក់សង្កសី ឬប្រសិទ្ធិម៉ងត់	24 %	26 %	28 %	94,822 ផ្ទះ
ផ្ទះដំបូលក្បឿង	44 %	46 %	46 %	155,149 ផ្ទះ
ផ្ទះថ្មល្វែង (ច្រើនគ្រួសាររស់នៅ)	1 %	1 %	0 %	1,649 ផ្ទះ
ផ្ទះថ្ម ផ្ទះល្វែង (មួយគ្រួសាររស់នៅ)	1 %	1 %	2 %	5,160 ផ្ទះ
ផ្ទះភូមិគ្រឹះ	0 %	0 %	0 %	387 ផ្ទះ
ផ្ទះមានបណ្តាញអគ្គិសនីប្រើប្រាស់	12 %	15 %	17 %	58,411 ផ្ទះ
ផ្ទះដែលប្រើប្រាស់អំពូលបំភ្លឺដោយអាកុយ	64 %	67 %	66 %	221,940 ផ្ទះ
ផ្ទះមានទូរទស្សន៍ប្រើប្រាស់	57 %	62 %	65 %	218,836 ផ្ទះ

សម្គាល់: គណនាធ្វើបន្តិចចំនួនផ្ទះសរុប

៥.៣.២ ស្ថានភាពគ្រួសារដែលរស់នៅលើដីសាធារណៈ ឬគ្មានលំនៅស្ថានជាអចិន្ត្រៃយ៍

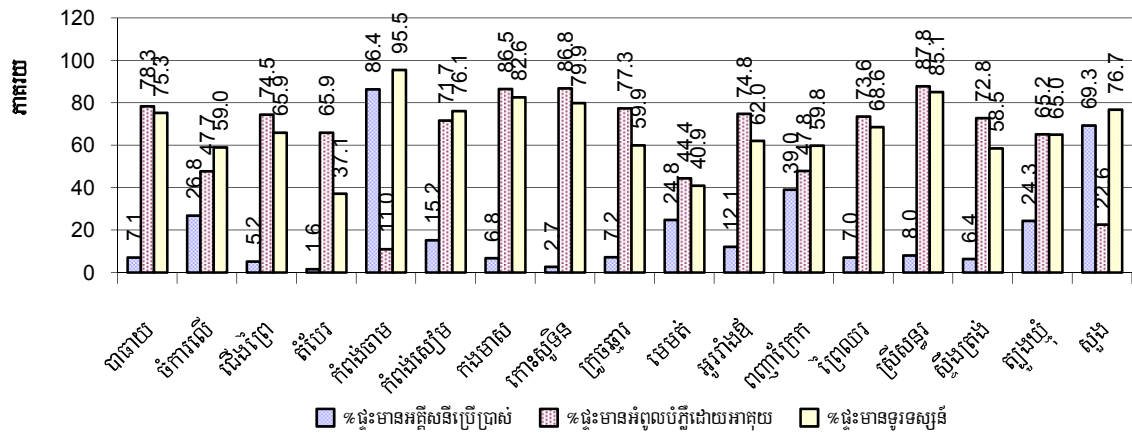
ស្ថានភាពរស់នៅ	2006	2007	2008
គ្រួសារដែលមានផ្ទះនៅលើដីសាធារណៈ	3,411 គ្រួសារ	3,782 គ្រួសារ	5,928 គ្រួសារ
ប្រជាជនដែលគ្មានលំនៅស្ថានជាអចិន្ត្រៃយ៍	705 នាក់	569 នាក់	528 នាក់

៥.៣.៣ ភាគរយប្រជាជនដែលរស់នៅមានលំនៅស្ថានពិតប្រាកដ តាមបណ្តាស្រុកក្នុងឆ្នាំ២០០៨



សម្គាល់: គណនាធ្វើបន្តិចចំនួនផ្ទះសរុបក្នុងស្រុកនីមួយៗ ។

៥.៣.៤ ភាគរយផ្ទះដែលមានភ្នំស្រួច អាកុយ និងទូរទស្សន៍ តាមបណ្តាស្រុក ក្នុងឆ្នាំ២០០៨



សម្គាល់: គណនាធ្វើបន្តិចផ្ទះសរុបក្នុងស្រុកនីមួយៗ ។

៥.៣.៥ ប្រភេទយាន/គ្រឿងយន្ត និងសមាមាត្រជាមួយចំនួនគ្រួសារ ឆ្នាំ២០០៦-២០០៨

តារាងនេះបង្ហាញពីចំនួនគ្រួសារធ្វើបជាមួយយានយន្តក្នុងខេត្ត ។ កូឡោនចុងក្រោយបង្ហាញពីចំនួនសរុបនៃប្រភេទយានយន្តនីមួយៗ ក្នុងខេត្តសម្រាប់ឆ្នាំ ២០០៨ ។

បរិយាយ	2006	2007	2008	
	សមាមាត្រ	សមាមាត្រ	សមាមាត្រ	ចំនួន
កង់/កង់រ៉ឺម៉ក	1	1	1	278,087
រទេះគោ/រទេះសេះ	4	5	5	77,453
ម៉ូតូ/ម៉ូតូរ៉ឺម៉ក	4	3	3	143,620
ម៉ូតូកង់ប៊ិ (ត្រីចក្រយានយន្ត)	187	896	588	646
មធ្យោបាយដឹកជញ្ជូនចំនួន				
ចំនួនរថយន្តសរុប	47	41	35	10,729
រថយន្តកែឆ្នែកក្នុងស្រុក	209	187	166	2,292
រថយន្តដឹកជញ្ជូនទំនិញ	119	102	92	4,120
រថយន្តឈ្នួលដឹកអ្នកដំណើរ	422	377	331	1,149
រថយន្តសំរាប់ប្រើប្រាស់ក្នុងគ្រួសារ	181	145	120	3,168
មធ្យោបាយភ្ជួរស្រែ				
ត្រាក់ទ័រ (ភ្ជួរស្រែ)	456	390	364	1,045
គោយន្ត (ភ្ជួរស្រែ)	53	44	34	11,204
គ្រឿងយន្តគ្រឿងចក្រផ្សេងៗ				
គ្រឿងយន្ត គ្រឿងចក្រផ្សេងៗ	489	388	482	789

សៀវភៅទិន្នន័យខេត្ត ឆ្នាំ២០០៩: ស្ថានភាពខេត្ត

បរិយាយ	2006 សមាមាត្រ	2007 សមាមាត្រ	2008	
			សមាមាត្រ	ចំនួន
មធ្យោបាយដឹកជញ្ជូនផ្លូវទឹក				
ទូកថែវ/អុំ	14	14	15	25,215
ទូកម៉ាស៊ីននិងកាណូតសរុប	50	53	55	6,901
ទូកម៉ាស៊ីននិងកាណូតសំរាប់នេសាទ	61	66	67	5,709
ទូកម៉ាស៊ីននិងកាណូតសំរាប់ដឹកអ្នកដំណើរ	1,407	889	1,210	314
ទូកម៉ាស៊ីននិងកាណូតសំរាប់ដឹកទំនិញ	368	383	433	878

សម្គាល់: សមាមាត្រគ្រួសារធ្យូងនិងចំនួនយានយន្តគឺជាផលចែករវាងចំនួនគ្រួសារសរុប ជាមួយចំនួនយានយន្តសរុប តាមប្រភេទទីមួយៗ (ផ្លូវទឹក) ។
ដែលតួលេខនេះប្រើប្រាស់សំរាប់បញ្ជាក់ថាប៉ុន្មានគ្រួសារទើបមានសម្ភារៈប្រភេទនោះ១គ្រឿង ។

៦. សេដ្ឋកិច្ច និងហេដ្ឋារចនាសម្ព័ន្ធ

៦.១ ប្រភេទផ្លូវ ពិតជាម៉ែត្រ ឆ្នាំ២០០៦-២០០៨

បរិយាយ	2006	2007	2008
ផ្លូវបេតុងកៅស៊ូ	103,215 ម	138,207 ម	141,763 ម
ផ្លូវក្រាលកៅស៊ូ (DBST, MAKADAM)	186,678 ម	166,914 ម	238,532 ម
ផ្លូវក្រាលបេតុង	1,090 ម	8,420 ម	10,660 ម
ផ្លូវលំក្រាលក្រួសក្រហម ខ្សាច់ភ្នំ	1,556,307 ម	1,510,123 ម	1,511,072 ម
ផ្លូវលំដីស (លើកដីសរួច)	720,523 ម	604,257 ម	644,504 ម
ផ្លូវលំធម្មតា (មិនទាន់លើកដី)	1,683,447 ម	1,772,070 ម	756,414 ម

៦.២ ល្អដោះទឹកក្រខ្វក់ពិតជាម៉ែត្រ ឆ្នាំ២០០៦-២០០៨

បរិយាយ	ប្រវែងល្អដោះទឹកក្រខ្វក់		
	2006	2007	2008
សរុបប្រវែងល្អ មានអង្កត់ទ្វីត ៣០-៥០ ស.ម	6,140 ម	4,743 ម	5,373 ម
ប្រវែងល្អ អង្កត់ទ្វីត ៣០-៥០ ស.ម-ត្រូវការសង់ថ្មី	1,937 ម	4,174 ម	4,750 ម
ប្រវែងល្អ អង្កត់ទ្វីត ៣០-៥០ ស.ម-ត្រូវជួសជុល	2,151 ម	1,405 ម	954 ម
សរុបប្រវែងល្អ មានអង្កត់ទ្វីត ៦០-១០០ ស.ម	11,566 ម	12,802 ម	26,502 ម
ប្រវែងល្អ អង្កត់ទ្វីត ៦០-១០០ ស.ម-ត្រូវការសង់ថ្មី	5,479 ម	1,281 ម	1,401 ម
ប្រវែងល្អ អង្កត់ទ្វីត ៦០-១០០ ស.ម-ត្រូវជួសជុល	519 ម	132 ម	12,588 ម
សរុបប្រវែងល្អ អង្កត់ទ្វីតធំជាង ១០០ ស.ម	1,653 ម	35,087 ម	11,584 ម
ប្រវែងល្អ អង្កត់ទ្វីតលើស ១០០ ស.ម-ត្រូវការសង់ថ្មី	102 ម	3,680 ម	2,139 ម
ប្រវែងល្អ អង្កត់ទ្វីតលើស ១០០ ស.ម-ត្រូវជួសជុល	45 ម	18,673 ម	878 ម

៦.៣ ប្រភេទសំណង់ដោះទឹក និងស្ពាន

ប្រភេទសំណង់	2006		2007		2008	
	កន្លែង	ប្រវែង	កន្លែង	ប្រវែង	កន្លែង	ប្រវែង
លូទោល	1,957	12,830 ម	1,732	12,741 ម	1,736	14,840 ម
លូភ្លោះ	266	1,277 ម	251	1,254 ម	308	1,867 ម
លូទ្រីប (លូជ្រុង)	204	1,106 ម	277	1,035 ម	324	4,895 ម
ស្ពានឈើ	57	1,322 ម	30	936 ម	44	1,013 ម
ស្ពានបេតុង	241	3,965 ម	204	5,656 ម	195	5,398 ម
ស្ពានដែកបាឡេ	47	2,305 ម	38	1,740 ម	51	2,000 ម
សំណង់បង្ហូរទឹក	33	5,675 ម	67	6,072 ម	32	1,650 ម

៦.៤ សេវាកម្មនានាក្នុងខេត្ត

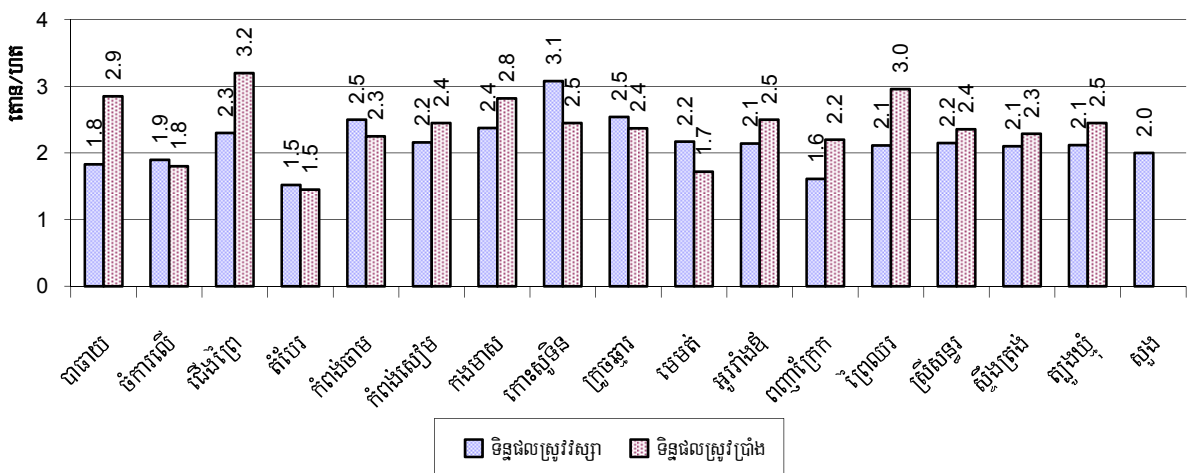
បរិយាយ	ចំនួនកន្លែងតាមឆ្នាំ		
	2006	2007	2008
សាធារណៈ			
ស្ថានីយម៉ាស៊ីនភ្លើងអគ្គិសនី	95	80	80
មន្ទីរព្យាបាល	46	70	70
ឯកជន			
កន្លែងជួសជុលកង់ ម៉ូតូ	1,295	1,416	1,761
កន្លែងជួសជុលគ្រឿងយន្តនិងឧបករណ៍កសិកម្ម	192	196	268
កន្លែងជួសជុលគ្រឿងអេឡិចត្រូនិក	225	238	283
កន្លែងសាកបញ្ចូលភ្លើងអាកុយ	1,169	1,039	1,121
កន្លែងសិប្បកម្មធ្វើគ្រឿងសង្ហារឹមអំពីឈើនិងអនុផលព្រៃឈើ	154	146	196
កន្លែងសិប្បកម្ម (ផ្សេងៗក្រៅពីគ្រឿងសង្ហារឹម)	239	172	233
សេវាកម្មខ្នាតតូច (កាត់សក់ បំរើទូរស័ព្ទ ម៉ាស្សា កាវ៉ាអូខេ)	1,148	1,129	1,195
អាជីវកម្មខ្នាតតូច (លក់បាយ គ្រឿងទេស ភេសជ្ជៈ :)	1,653	1,305	1,681
ម៉ាស៊ីនកិនស្រូវខ្នាតតូច	6,597	6,836	7,941
ម៉ាស៊ីនកិនស្រូវខ្នាតធ្យូម	88	82	140
ផ្សារខ្នាតតូច	95	108	94
ផ្សារខ្នាតធំ	15	17	17
កន្លែងសិប្បកម្មបិតស្រា	1,178	1,424	1,485
ឱសថស្ថាន និងឱសថស្ថានរង	187	190	207
សណ្ឋាគារ	8	7	8
ផ្ទះសំណាក់	62	65	69
ភោជនីយដ្ឋាន	39	52	58
ស្ថានីយប្រេងឥន្ធនៈ	74	60	80

៦.៥ កសិកម្ម

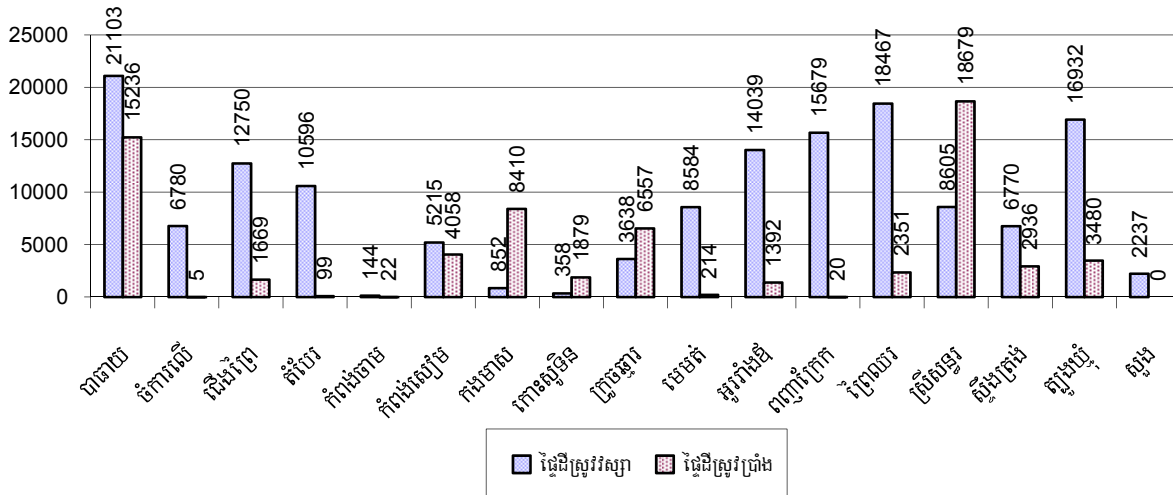
៦.៥.១ ការបង្កើនផលស្រូវក្នុងខេត្ត ឆ្នាំ២០០៦-២០០៨

បរិយាយ	2006	2007	2008
ផ្ទៃដីបង្កើនផលស្រូវប្រាំងសរុប	58,116 ហិ.ត	185,669 ហិ.ត	70,962 ហិ.ត
ផ្ទៃដីដាំដុះជាក់ស្តែង	53,963 ហិ.ត	178,298 ហិ.ត	67,008 ហិ.ត
% ផ្ទៃដីស្រូវប្រាំងបានដាំ	93%	96%	94%
បរិមាណផលស្រូវប្រាំងសរុប	123,544 ត	433,814 ត	164,068 ត
ទិន្នផលជាមធ្យម	2.3 ត/ហិ.ត	2.4 ត/ហិ.ត	2.4 ត/ហិ.ត
ផ្ទៃដីបង្កើនផលស្រូវវិស្សាសរុប	159,416 ហិ.ត	373,838 ហិ.ត	162,809 ហិ.ត
ផ្ទៃដីដាំដុះជាក់ស្តែង	154,786 ហិ.ត	378,535 ហិ.ត	152,749 ហិ.ត
% ផ្ទៃដីស្រូវវិស្សាបានដាំ	97 %	101%	94%
បរិមាណផលស្រូវវិស្សាសរុប	307,992.22 ត	803,321.06 ត	323,860.60 ត
ទិន្នផលជាមធ្យម	2.0 ត/ហិ.ត	2.1 ត/ហិ.ត	2.1 ត/ហិ.ត
ផ្ទៃដីបង្កើនផលស្រូវបង្កើនរដូវសរុប	9,817 ហិ.ត	102,285 ហិ.ត	7,144 ហិ.ត
បរិមាណផលស្រូវបង្កើនរដូវជាក់ស្តែង	18,654 ហិ.ត	200,550 ហិ.ត	14,966 ហិ.ត
ទិន្នផលជាមធ្យម	1.9 ត/ហិ.ត	2.0 ត/ហិ.ត	2.0 ត/ហិ.ត
ផ្ទៃដីស្រូវចំការជាក់ស្តែង	4,642 ហិ.ត	48,506 ហិ.ត	1,481 ហិ.ត
បរិមាណផលស្រូវចំការសរុប	5,383 ត	86,286 ត	2,538 ត
ទិន្នផលជាមធ្យម	1.2 ត/ហិ.ត	1.8 ត/ហិ.ត	1.7 ត/ហិ.ត

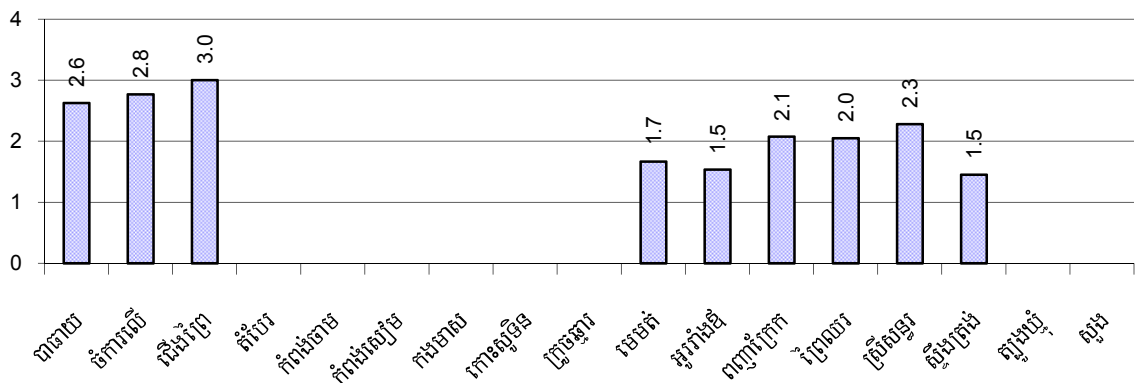
៦.៥.២ ទិន្នផលស្រូវវិស្សានិងប្រាំងប៉ាន់ស្មានជាមធ្យមគិតជាតោនក្នុង១ហិកតាតាមស្រុកក្នុងឆ្នាំ២០០៨



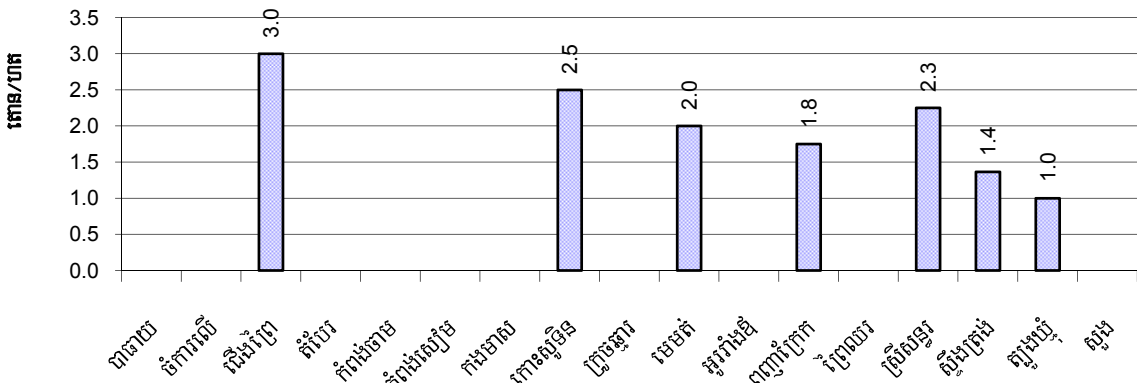
៦.៥.៣ ផ្ទៃដីបង្កប់ផ្ដើមស្រូវប្រាំង និងវស្សាគិតជាលើកតា តាមស្រុកក្នុងឆ្នាំ២០០៨



៦.៥.៤ ទិន្នផលស្រូវបង្កើនផ្ទៃដីប៉ាន់ស្មានគិតជាតោនក្នុង១លើកតា តាមស្រុកក្នុងឆ្នាំ២០០៨



៦.៥.៥ ទិន្នផលស្រូវចំការប៉ាន់ស្មានតាមគិតជាតោនក្នុង១លើកតា តាមស្រុកក្នុងឆ្នាំ២០០៨

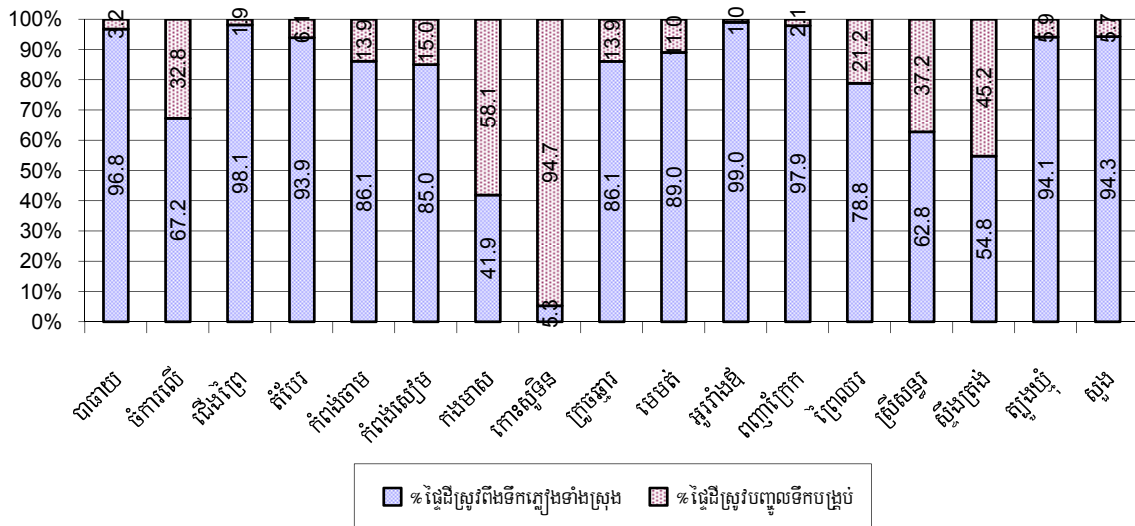


៦.៥.៦ ផ្ទៃដីស្រោចស្រពនៅរដូវវស្សា ឆ្នាំ២០០៦-២០០៨

បរិយាយ		2006	2007	2008	
		%	%	%	ចំនួន
សរុបផ្ទៃដីស្រូវពីងទឹកភ្លៀងទាំងស្រុង		84%	94%	88 %	134,110 ហិ.ត
ភាគរយផ្ទៃដីដែលបានបញ្ចូលទឹកបង្កប់ និងផ្ទៃដីសម្រាប់ឆ្នាំ២០០៨		15 %	6 %	12 %	18,640 ហិ.ត
ក្នុងនោះ ពីប្រភព:	ប្រឡាយ-ទំនប់	76 %	75 %	84 %	15,691 ហិ.ត
	ទន្លេ ស្ទឹង បឹង អូរ ត្រពាំង	17 %	5 %	8 %	1,497 ហិ.ត
	ប្រភពទឹកអណ្តូងខ្ទង	8 %	4 %	6 %	1,179 ហិ.ត
	ប្រភពទឹកស្រះជីក	2 %	16 %	1 %	272 ហិ.ត

៦.៥.៧ ប្រភពទឹកសម្រាប់ការបង្កប់ផ្ទៃដីស្រូវវស្សា តាមឈ្មោះស្រុកក្នុងឆ្នាំ២០០៨

ក្រាហ្វិចនេះបង្ហាញពីភាគរយនៃការបង្កប់ផ្ទៃដីស្រូវវស្សាដែលទទួលបានទឹកពីទឹកភ្លៀង និងប្រព័ន្ធធារាសាស្ត្រ ។



៦.៥.៨ គ្រួសារទទួលបានទឹកស្រោចស្រព

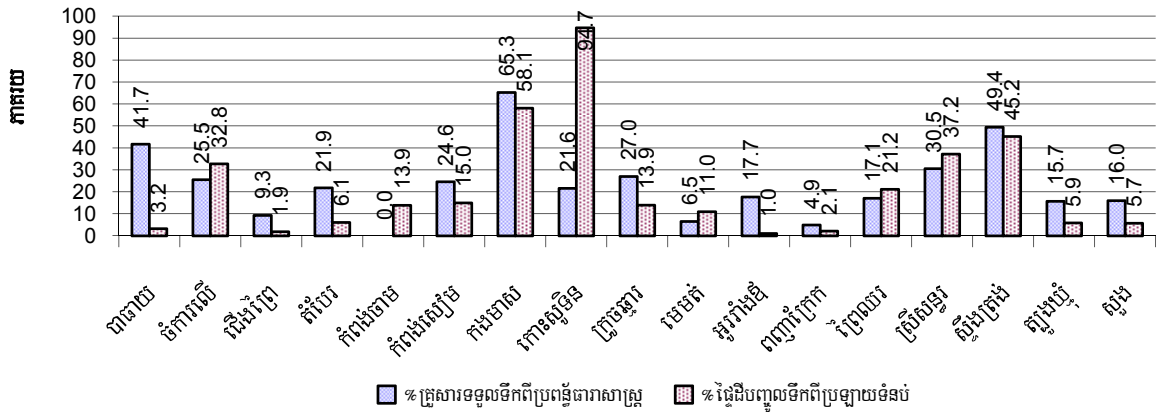
បរិយាយ	2006	2007	2008	
	%	%	%	ចំនួន
គ្រួសារទទួលបានទឹកពីធារាសាស្ត្រ	24%	24%	25%	56,015 គ្រួសារ
គ្រួសារទទួលបានទឹកពីអណ្តូងស្រោចស្រព	2%	2%	3%	6,176 គ្រួសារ

សម្គាល់: ភាគរយគណនាផលធៀបចំនួនគ្រួសារសរុបជាកសិករធ្វើស្រែ

៦.៥.៩ ចំនួនអណ្តូងស្រោចស្រព ឆ្នាំ២០០៦-២០០៨

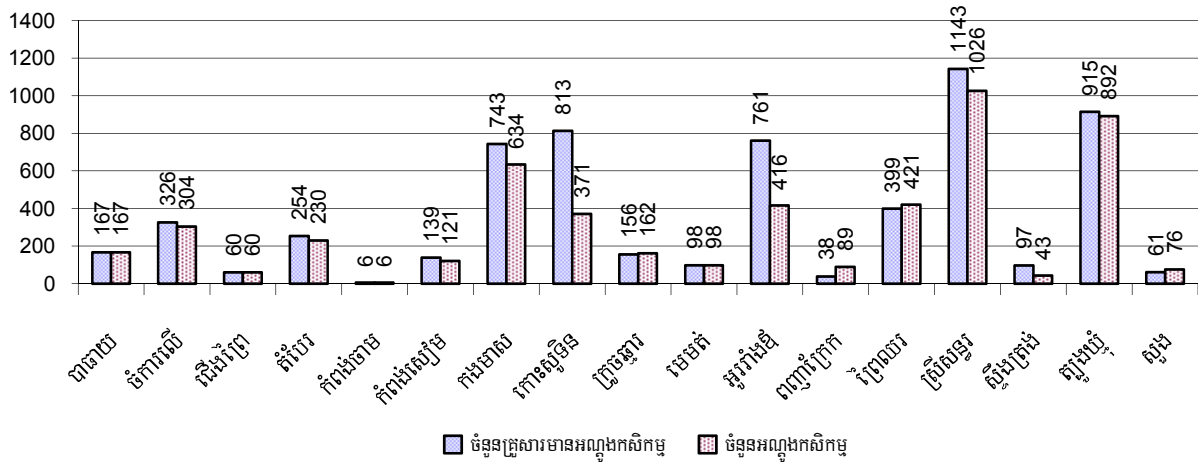
បរិយាយ	2006	2007	2008
ចំនួនអណ្តូងស្រោចស្រព	3,919 អណ្តូង	3,891 អណ្តូង	5,116 អណ្តូង

៦.៥.១០ ភាគរយគ្រួសារទទួលបានទឹកពីប្រព័ន្ធធារាសាស្ត្រសម្រាប់ការបង្កើនផលស្រូវវិស្សាភារស្រុក ក្នុងឆ្នាំ២០០៨



សម្គាល់: ភាគរយគ្រួសារទទួលបានទឹកពីប្រព័ន្ធធារាសាស្ត្រ គណនាធៀបនឹងចំនួនគ្រួសារសរុបដែលមានមុខរបរសំខាន់ធ្វើស្រែ ។
ផ្ទៃដីស្រែស្រព ស្រែវិស្សាភារត្រូវបានគណនាធៀបនឹងចំនួនផ្ទះដីបង្កើនផលស្រូវវិស្សាភារស្រុក ។

៦.៥.១១ អណ្តូងស្រោចស្រព តាមខេត្តស្រុកក្នុងឆ្នាំ២០០៨

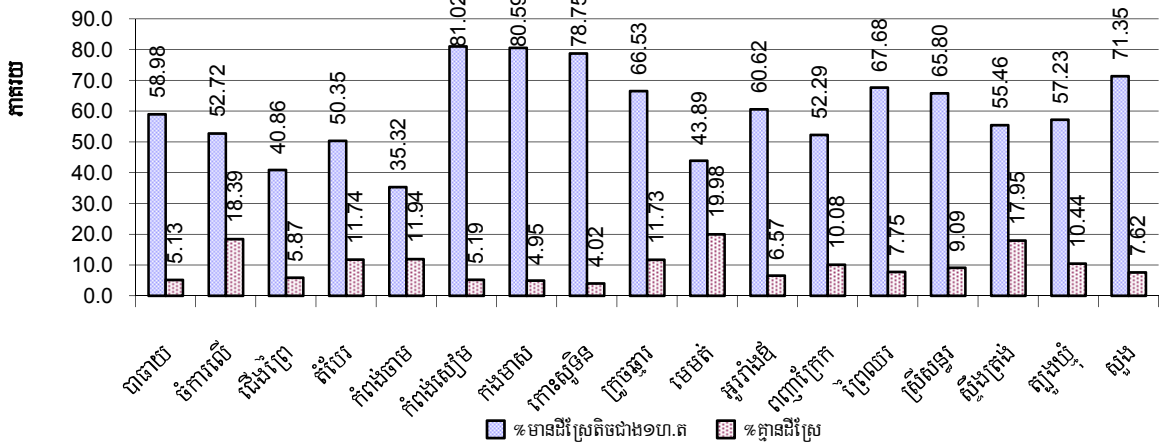


៦.៥.១២ គ្រួសារកសិករមានដីស្រែតិចជាង១ហិកតា

បរិយាយ	2006	2007	2008	
	%	%	%	ចំនួន
គ្រួសារដែលមានដីស្រែតិចជាងមួយហិកតា	58%	63%	61%	137,789 គ្រួសារ
គ្រួសារដែលគ្មានដីស្រែ	9%	10%	9%	20,555 គ្រួសារ

សម្គាល់: គណនាតាមចំនួនគ្រួសារសរុប ដែលមានដីស្រែ ។

៦.៥.១៣ ភាគរយគ្រួសារកសិករមានជីវិតស្រួលជាង១ឯកតានិងគ្មានជីវិតស្រួលផ្ទាល់ខ្លួនតាមស្រុកឆ្នាំ២០០៨

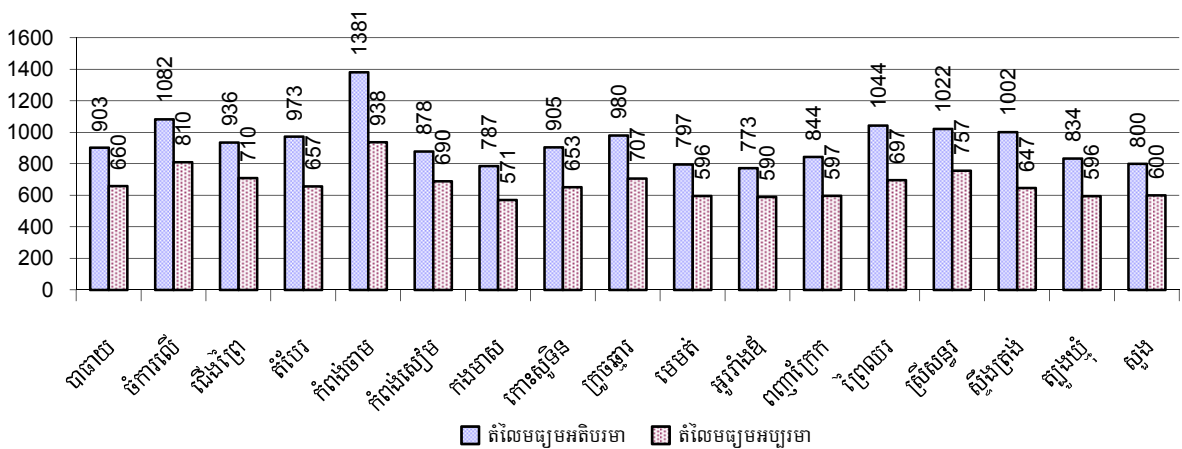


សម្គាល់: គណនាផ្អែកលើមូលដ្ឋាននៃចំនួនគ្រួសារសរុបដែលជាកសិករ ។

៦.៥.១៤ តំលៃស្រូវលក់ចេញជាមធ្យម ឆ្នាំ២០០៦-២០០៨

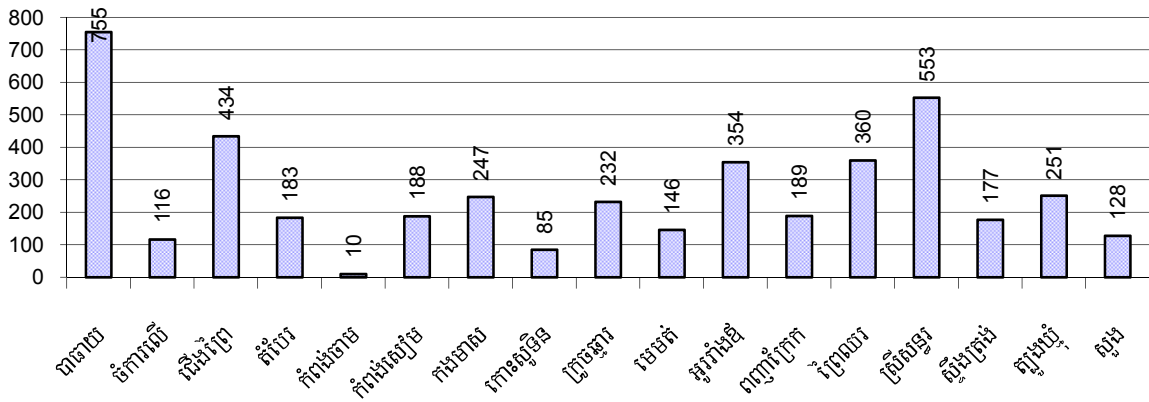
បរិយាយ	2006	2007	2008
តំលៃលក់ស្រូវចេញជាអតិបរមា	557 រៀល/គ.ក្រ	772 រៀល/គ.ក្រ	923 រៀល/គ.ក្រ
តំលៃលក់ស្រូវចេញជាអប្បបរមា	449 រៀល/គ.ក្រ	609 រៀល/គ.ក្រ	666 រៀល/គ.ក្រ
តំលៃលក់ស្រូវចេញជាមធ្យម	503 រៀល/គ.ក្រ	690 រៀល/គ.ក្រ	795 រៀល/គ.ក្រ
បរិមាណផលស្រូវជាមធ្យមក្នុង១នាក់	255 គ.ក្រ/នាក់	871 គ.ក្រ/នាក់	277 គ.ក្រ/នាក់

៦.៥.១៥ តំលៃស្រូវលក់ចេញជាអប្បបរមានិងអតិបរមា គិតជាសៀលក្នុង១គ.ក្រ តាមបណ្តាស្រុក ក្នុងឆ្នាំ២០០៨



៦.៥.១៦ ផលិតផលស្រូវគិតជាគ.ក្រក្នុងមនុស្សម្នាក់ តាមបណ្តាស្រុក ក្នុងឆ្នាំ២០០៨

ក្រាហ្វិចនេះបង្ហាញពីផលិតផលស្រូវប៉ុន្មានត្រូវបានផលិតក្នុង១ឆ្នាំ ក្នុងស្រុក គិតជាគ.ក្រក្នុងមនុស្សម្នាក់ ។

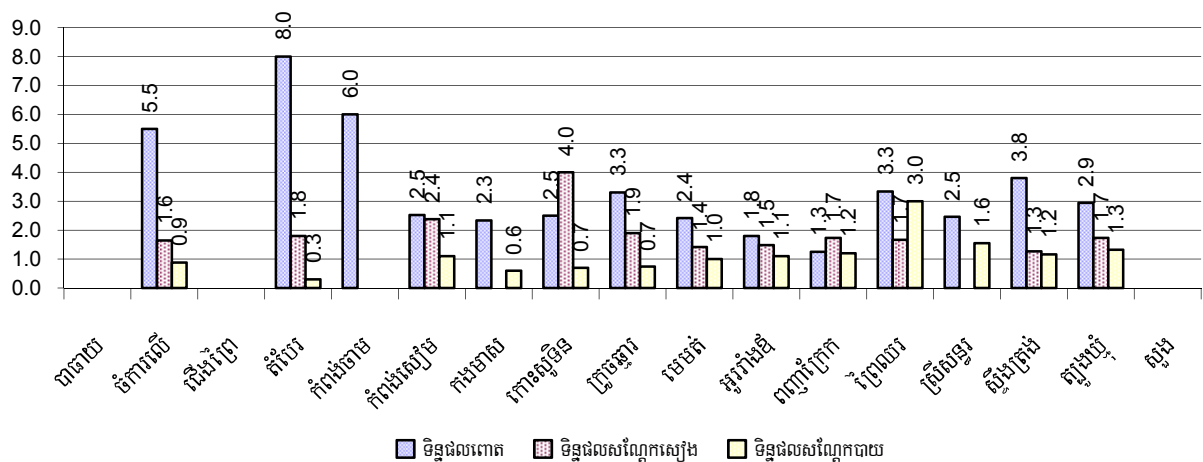


៦.៥.១៧ ទិន្នផលដំណាំផ្សេងៗ ឆ្នាំ២០០៦-២០០៨

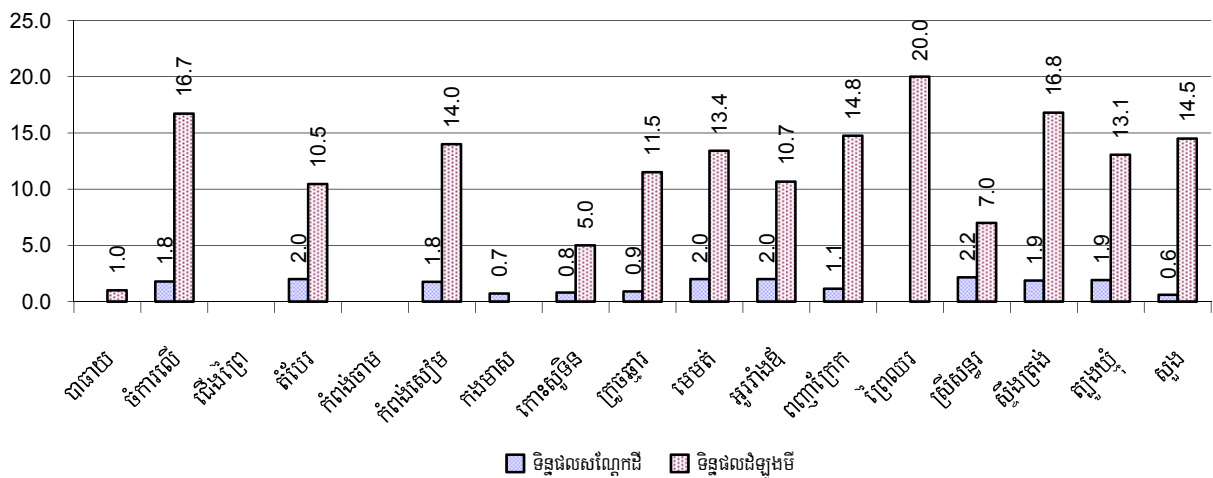
ប្រភេទដំណាំ	2006	2007	2008
ផ្ទៃដីបានដាំដំណាំពោត	7,818 ហិ.ត	8,029 ហិ.ត	8,373 ហិ.ត
ទិន្នផលជាមធ្យម (ប៉ាន់ស្មាន ត/ហិ.ត)	2.5 ត/ហិ.ត	3.4 ត/ហិ.ត	3.2 ត/ហិ.ត
បរិមាណផល (ប៉ាន់ស្មាន តោន)	19,793 ត	27,665 ត	26,816 ត
ផ្ទៃដីបានដាំដំណាំសណ្តែកសៀង	17,562 ហិ.ត	13,469 ហិ.ត	11,630 ហិ.ត
ទិន្នផលជាមធ្យម(ប៉ាន់ស្មាន ត/ហិ.ត)	1.4 ត/ហិ.ត	1.8 ត/ហិ.ត	1.7 ត/ហិ.ត
បរិមាណផល(ប៉ាន់ស្មាន តោន)	25,152 ត	23,721 ត	19,247 ត
ផ្ទៃដីបានដាំដំណាំសណ្តែកបាយ	5,531 ហិ.ត	5,698 ហិ.ត	4,170 ហិ.ត
ទិន្នផលជាមធ្យម(ប៉ាន់ស្មាន ត/ហិ.ត)	0.8 ត/ហិ.ត	1.0 ត/ហិ.ត	1.2 ត/ហិ.ត
បរិមាណផល(ប៉ាន់ស្មាន តោន)	4,460 ត	5,724 ត	4,884 ត
ផ្ទៃដីបានដាំដំណាំសណ្តែកដី	2,723 ហិ.ត	3,198 ហិ.ត	1,784 ហិ.ត
ទិន្នផលជាមធ្យម(ប៉ាន់ស្មាន ត/ហិ.ត)	1.2 ត/ហិ.ត	1.5 ត/ហិ.ត	1.6 ត/ហិ.ត
បរិមាណផល(ប៉ាន់ស្មាន តោន)	3,291 ត	4,915 ត	2,818 ត
ផ្ទៃដីបានដាំដំណាំដំឡូងមី	35,798 ហិ.ត	210,908 ហិ.ត	69,067 ហិ.ត
ទិន្នផលជាមធ្យម(ប៉ាន់ស្មាន ត/ហិ.ត)	12.3 ត/ហិ.ត	13.4 ត/ហិ.ត	13.6 ត/ហិ.ត
បរិមាណផល(ប៉ាន់ស្មាន តោន)	441,874 ត	2,820,158 ត	942,134 ត

ប្រភេទដំណាំ	2006	2007	2008
ផ្ទៃដីបានដាំដំណាំដំឡូងជ្វា	1,644 ហិ.ត	1,318 ហិ.ត	1,232 ហិ.ត
ទិន្នផលជាមធ្យម(ប៉ាន់ស្មាន ត/ហិ.ត)	3.7 ត/ហិ.ត	4.7 ត/ហិ.ត	4.0 ត/ហិ.ត
បរិមាណផល(ប៉ាន់ស្មាន តោន)	6,015 ត	6,213 ត	4,886 ត
ផ្ទៃដីបានដាំដំណាំស្ល	9,494 ហិ.ត	7,063 ហិ.ត	5,755 ហិ.ត
ទិន្នផលជាមធ្យម(ប៉ាន់ស្មាន ត/ហិ.ត)	0.9 ត/ហិ.ត	1.1 ត/ហិ.ត	1.0 ត/ហិ.ត
បរិមាណផល(ប៉ាន់ស្មាន តោន)	8,525 ត	7,624 ត	5,732 ត

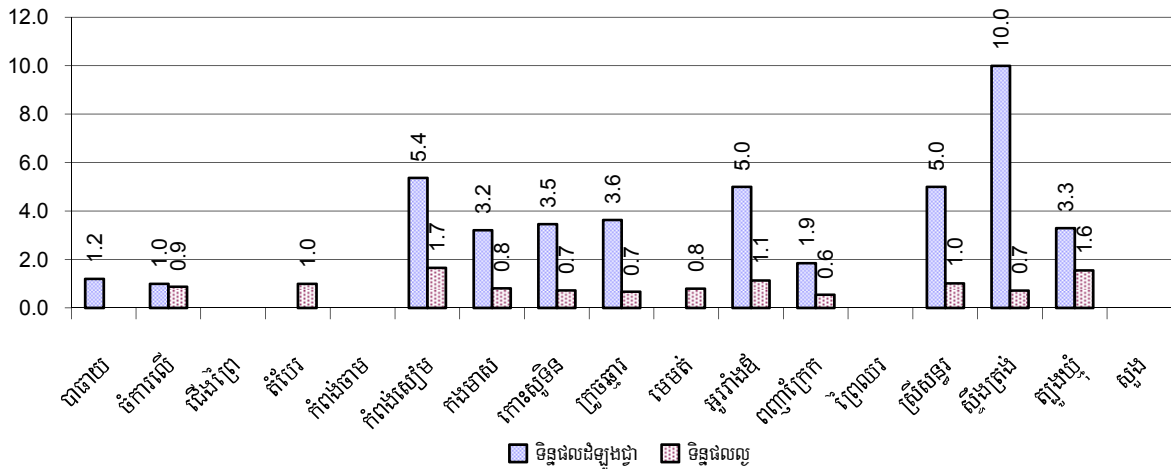
៦.៥.១៨ ទិន្នផលដំណាំពោត សណ្តែកសៀង សណ្តែកបាយ(ត/ហិ.ត) តាមស្រុកក្នុងឆ្នាំ២០០៨



៦.៥.១៩ ទិន្នផលដំណាំសណ្តែកដី និងដំឡូងមី(ត/ហិ.ត) តាមបណ្តាស្រុកក្នុងឆ្នាំ២០០៨



៦.៥.២០ ទិន្នផលដំណាំល្ងា និងដំឡូងជ្វា(ត/ល.ត) តាមបណ្តាក្រុងស្រុកក្នុងឆ្នាំ២០០៨



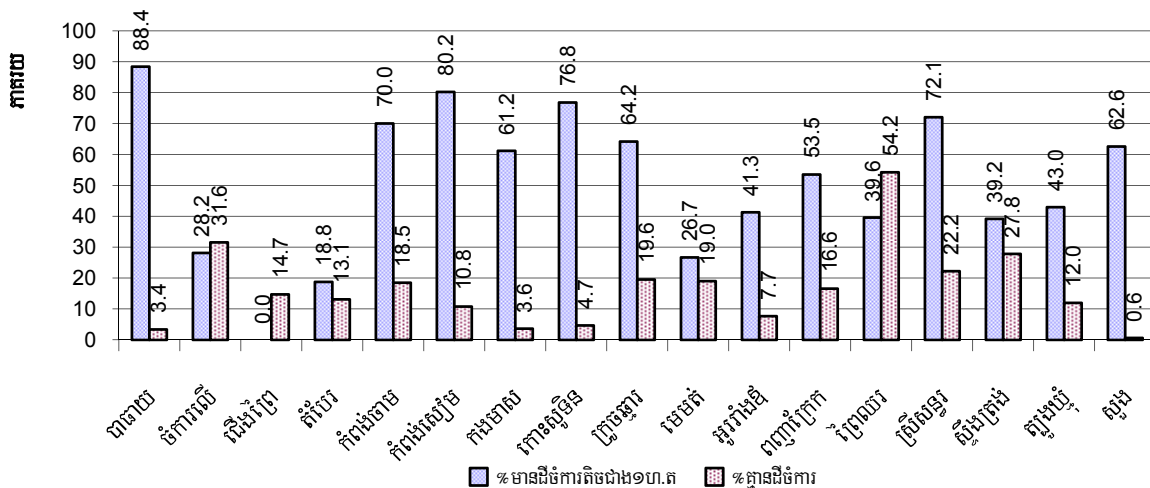
៦.៥.២១ ភាគរយគ្រួសារកសិករមានដីចំការតិចជាង១ហិកតានិងគ្មានដីចំការផ្ទាល់ខ្លួន

បរិយាយ	2006	2007	2008	
	%	%	%	ចំនួន
គ្រួសារដែលធ្វើចំការមានដីចំការតិចជាងមួយហិកតា	47%	44%	45%	36,292 គ្រួសារ
គ្រួសារដែលធ្វើចំការគ្មានដីចំការផ្ទាល់ខ្លួន	17%	19%	18%	14,852 គ្រួសារ

សម្គាល់ ១ : គណនាជាភាគរយនៃចំនួនគ្រួសារសរុបដែលមានមុខរបរសំខាន់គឺចំការ ។

សម្គាល់ ២ : ដីចំការគឺមិនមែនដីស្រែ ដូចជាដីដាំដំណាំផ្សេងៗ ។

៦.៥.២២ ភាគរយគ្រួសារកសិករមានដីចំការតិចជាង១ហិកតានិងគ្មានដីចំការផ្ទាល់ខ្លួនតាមស្រុកឆ្នាំ២០០៨



សម្គាល់ : ភាគរយគ្រួសារកសិករមានដីចំការតិចជាងមួយហិកតា និងគ្មានដីចំការ ជាភាគរយធៀបតែជាមួយគ្រួសារប្រកបរបរដំណាំចំការចំបងប៉ុណ្ណោះ មិនមែនធៀបជាមួយគ្រួសារសរុបទាំងអស់ក្នុងក្រុងស្រុកឡើយ ។

៦.៥.២៣ ភាគរយគ្រួសារទិញមីកៅ ឆ្នាំ២០០៦-២០០៨

បរិយាយ	2006	2007	2008	
	%	%	%	ចំនួន
គ្រួសារទិញមីកៅ-ក្របីសរុប	51%	52%	51%	193,077 គ្រួសារ
គ្រួសារទិញមីកៅ-ក្របីជាកំណាំងអូសទាញ	30%	29%	28%	107,209 គ្រួសារ

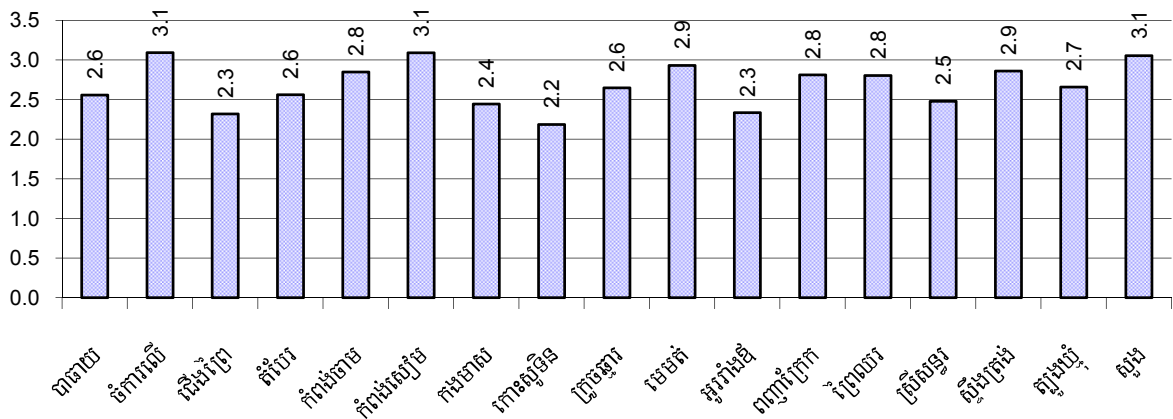
សម្គាល់: ភាគរយគ្រួសារទិញមីកៅ-ក្របី គិតធៀបជាមួយគ្រួសារសរុប ។

៦.៥.២៤ ចំនួនគោ-ក្របីទិញមី ឆ្នាំ២០០៦-២០០៨

បរិយាយ	2006	2007	2008
ចំនួនគោ-ក្របីសរុប	509,653 ក្បាល	516,168 ក្បាល	513,235 ក្បាល
ផលធៀបក្នុង១គ្រួសារជាមធ្យម	2.7 ក្បាល/គ្រួសារ	2.8 ក្បាល/គ្រួសារ	3 ក្បាល/គ្រួសារ

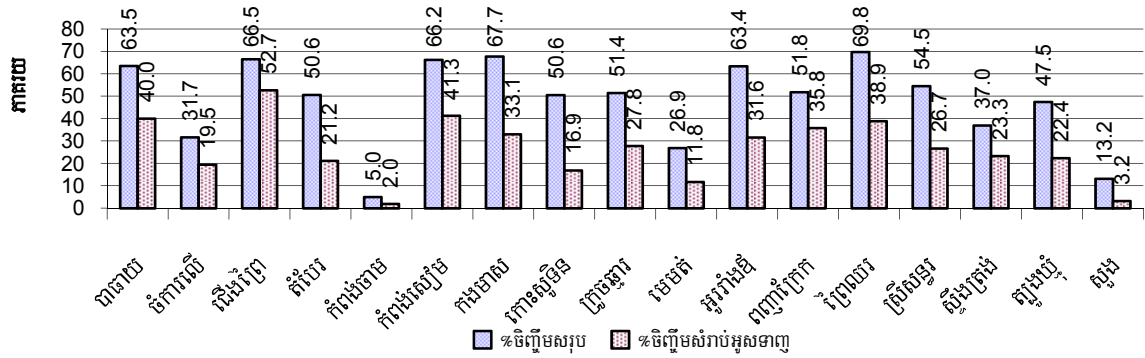
សម្គាល់: ផលធៀបចំនួនគោក្របី ជាមួយនិងគ្រួសារ គិតតែក្នុងរង្វង់គ្រួសារទិញមីកៅ-ក្របីប៉ុណ្ណោះ មិនគិតធៀបនឹងគ្រួសារសរុបឡើយ ។

៦.៥.២៥ ផលធៀបគោ-ក្របីក្នុងមួយគ្រួសារ(ក្បាល/គ្រួសារ) តាមបណ្តាក្រុងស្រុក ក្នុងឆ្នាំ២០០៨



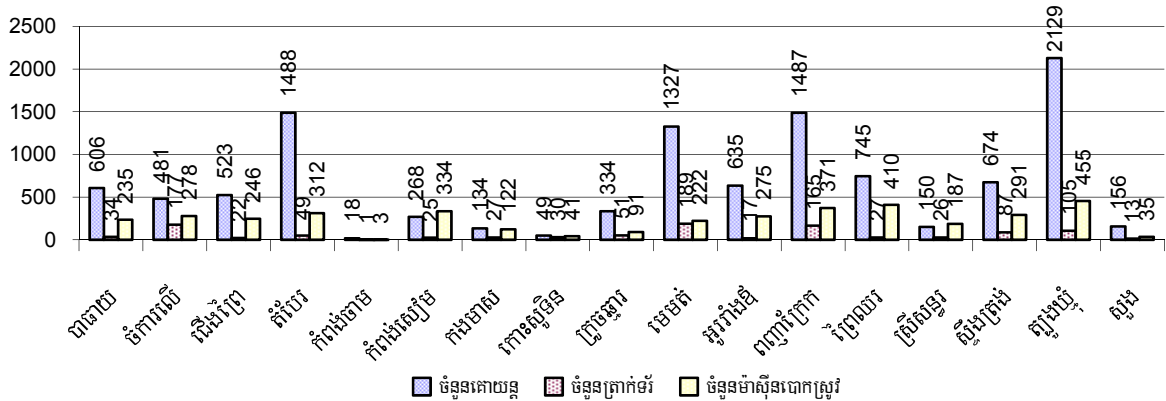
សម្គាល់: ផលធៀបចំនួនគោក្របី ជាមួយនិងគ្រួសារ គិតតែក្នុងរង្វង់គ្រួសារទិញមីកៅ-ក្របីប៉ុណ្ណោះ មិនគិតធៀបនឹងគ្រួសារសរុបឡើយ ។

៦.៥.២៦ ភាគរយគ្រួសារចិញ្ចឹមគោក្របីសរុប និងចិញ្ចឹមដាក់ទ្បាំងអូសទាញតាមស្រុក ឆ្នាំ២០០៨



សម្គាល់: ផលធៀបចំនួនគោក្របី ជាមួយនិងគ្រួសារ គិតតែក្នុងរង្វង់គ្រួសារចិញ្ចឹមគោ-ក្របីប៉ុណ្ណោះ មិនគិតធៀបនឹងគ្រួសារសរុបឡើយ ។

៦.៥.២៧ ចំនួននិងប្រភេទគ្រឿងយន្តកសិកម្មដែលមានប្រើប្រាស់នៅតាមបណ្តាស្រុក ក្នុងឆ្នាំ២០០៨

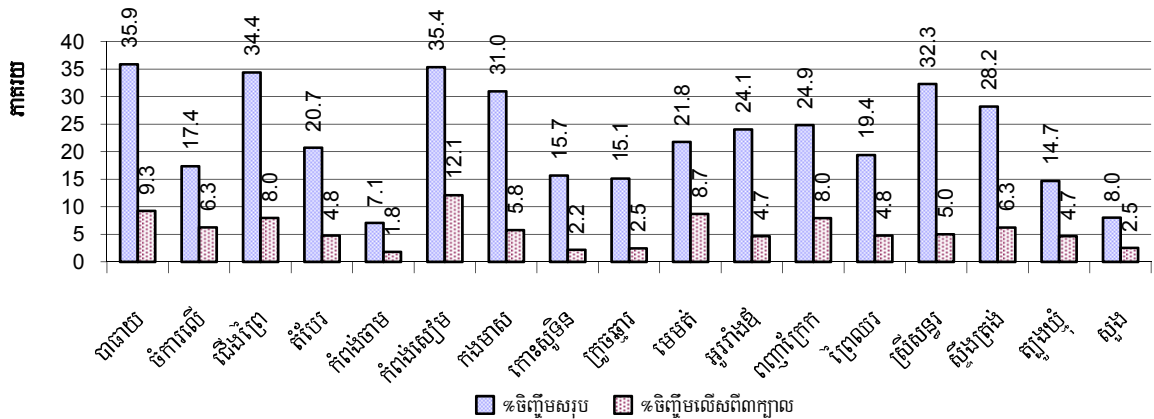


៦.៥.២៨ គ្រួសារចិញ្ចឹមសត្វផ្សេងទៀតជាលក្ខណៈគ្រួសារ ឆ្នាំ២០០៦-២០០៨

បរិយាយ	2006	2007	2008	
	%	%	%	ចំនួន
គ្រួសារចិញ្ចឹមជ្រូកសរុប	33%	28%	24%	89,574 គ្រួសារ
គ្រួសារចិញ្ចឹមជ្រូកលើសពី៣ក្បាល	8%	7%	6%	23,239 គ្រួសារ
គ្រួសារចិញ្ចឹមមាន់សរុប	72%	73%	75%	284,627 គ្រួសារ
គ្រួសារចិញ្ចឹមមាន់មេលើសពី៣ក្បាល	54%	54%	58%	220,856 គ្រួសារ
គ្រួសារចិញ្ចឹមទាសរុប	7%	6%	7%	24,978 គ្រួសារ
គ្រួសារចិញ្ចឹមទាមេលើសពី៥ក្បាល	4%	5%	5%	17,997 គ្រួសារ
គ្រួសារចិញ្ចឹមពព-ចៀម	0%	0%	0%	334 គ្រួសារ
គ្រួសារចិញ្ចឹមសេះ	2%	2%	2%	6,209 គ្រួសារ

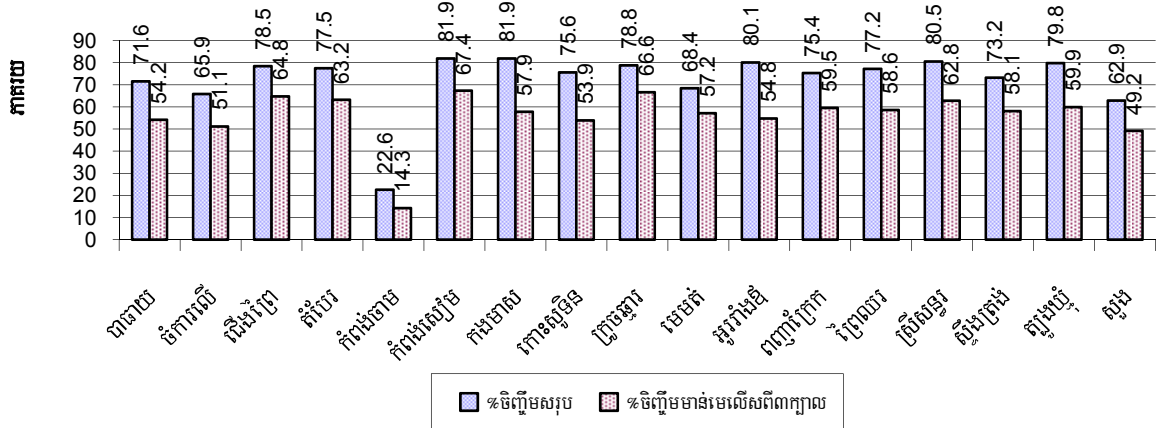
សម្គាល់: ភាគរយគ្រួសារចិញ្ចឹមសត្វគិតធៀបជាមួយគ្រួសារសរុប ។

៦.៥.២៩ ភាគរយគ្រួសារចិញ្ចឹមស្រូវក្នុងស្រុក ក្នុងឆ្នាំ២០០៨



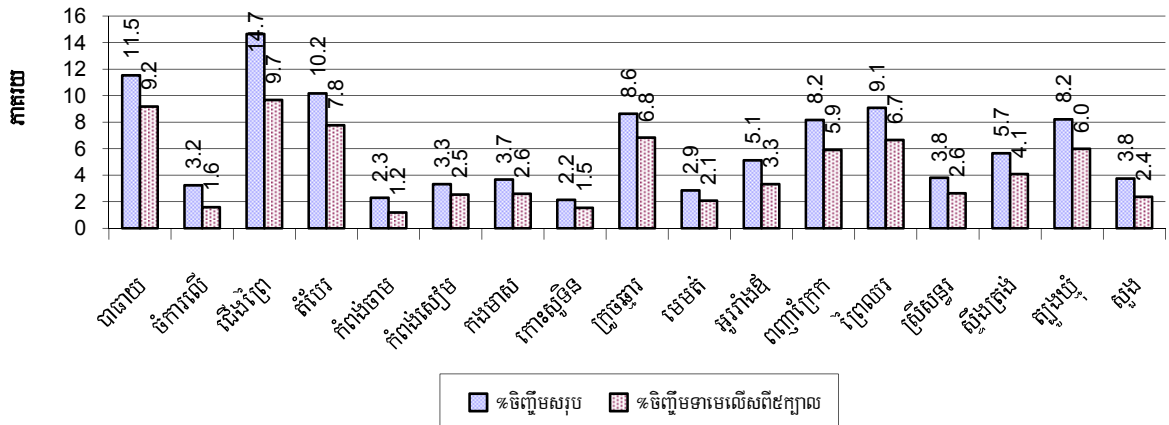
សម្គាល់: ភាគរយគ្រួសារចិញ្ចឹមស្រូវក្នុងស្រុកគិតធៀបជាមួយគ្រួសារសរុបក្នុងស្រុក ។

៦.៥.៣០ ភាគរយគ្រួសារចិញ្ចឹមមាន់ក្នុងស្រុក ក្នុងឆ្នាំ២០០៨



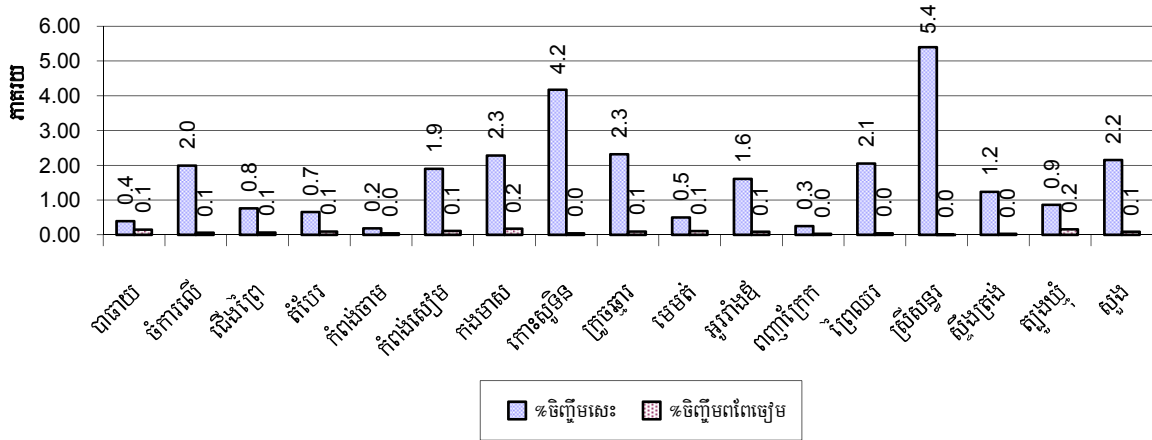
សម្គាល់: ភាគរយគ្រួសារចិញ្ចឹមមាន់គិតធៀបជាមួយគ្រួសារសរុបក្នុងស្រុក ។

៦.៥.៣១ ភាគរយគ្រួសារចិញ្ចឹមទាតាមក្នុងស្រុក ក្នុងឆ្នាំ២០០៨



សម្គាល់: ភាគរយគ្រួសារចិញ្ចឹមទា គិតធៀបជាមួយគ្រួសារសរុបក្នុងស្រុក ។

៦.៥.៣២ ភាគរយគ្រួសារទិញមីសេ: និងព័រ/ច្រើម តាមបណ្តាក្រុងស្រុក ក្នុងឆ្នាំ២០០៨

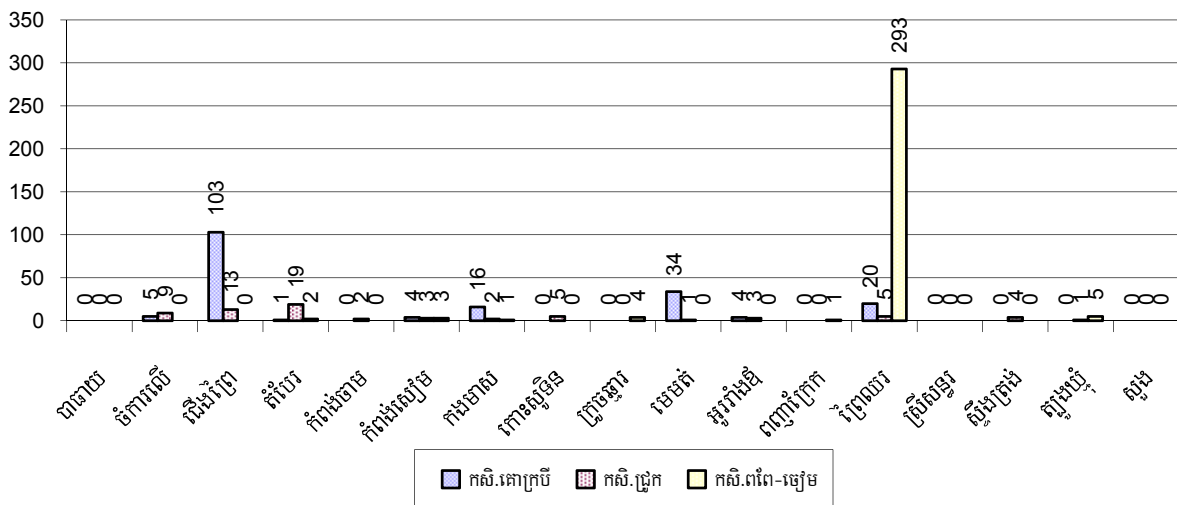


សម្គាល់: ភាគរយគ្រួសារទិញមីសេ: និងព័រ/ច្រើម គិតធៀបជាមួយគ្រួសារសរុប ។

៦.៥.៣៣ ចំនួនកសិដ្ឋានទិញមីសេ ឆ្នាំ២០០៦-២០០៨

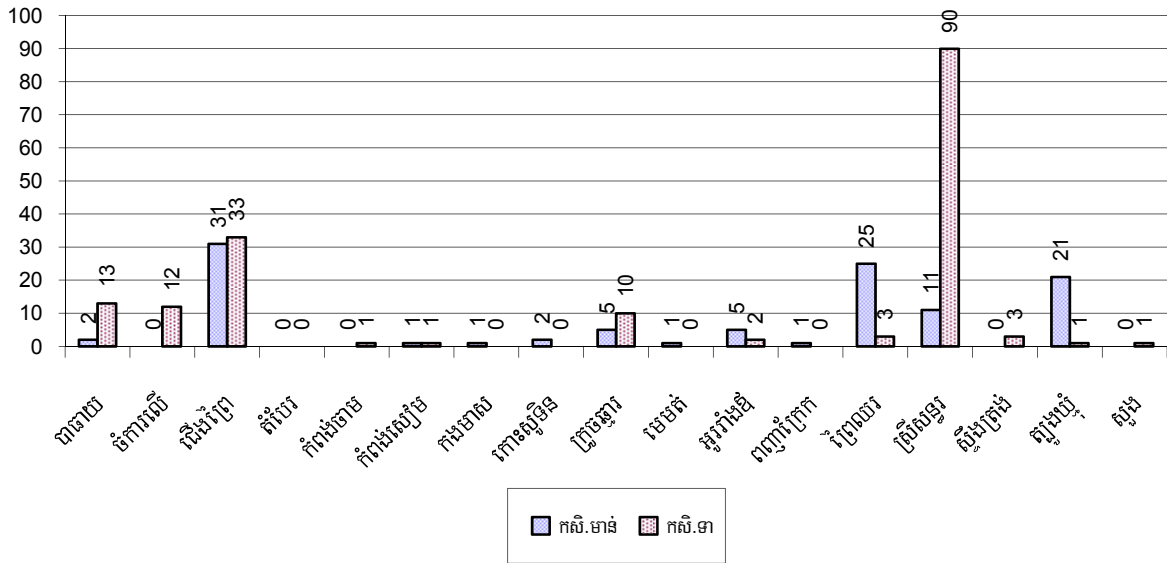
បរិយាយ	2006	2007	2008
ចំនួនកសិដ្ឋានទិញមីសេគោ-ក្របី	719 កសិដ្ឋាន	173 កសិដ្ឋាន	187 កសិដ្ឋាន
ចំនួនកសិដ្ឋានទិញមីសេជ្រៃ	161 កសិដ្ឋាន	102 កសិដ្ឋាន	67 កសិដ្ឋាន
ចំនួនកសិដ្ឋានទិញមីសេព័រ-ច្រើម	302 កសិដ្ឋាន	179 កសិដ្ឋាន	309 កសិដ្ឋាន
ចំនួនកសិដ្ឋានទិញមីសេមាន់	676 កសិដ្ឋាន	154 កសិដ្ឋាន	106 កសិដ្ឋាន
ចំនួនកសិដ្ឋានទិញមីសេទា	206 កសិដ្ឋាន	81 កសិដ្ឋាន	170 កសិដ្ឋាន

៦.៥.៣៤ ចំនួនកសិដ្ឋានទិញមីសេ តាមបណ្តាក្រុងស្រុក ក្នុងឆ្នាំ២០០៨



សម្គាល់: ចំនួនកសិដ្ឋាននេះគិតជាកន្លែង ដែលកត់ត្រាដោយមេភូមិ ដោយពុំមានរាប់ចំនួនសត្វជាកន្លែងក្នុងកសិដ្ឋាននីមួយៗឡើយ ។

៦.៥.៣៥ ចំនួនកសិដ្ឋានចិញ្ចឹមមាន់និងទាតាមបណ្តាក្រុងស្រុក ក្នុងឆ្នាំ២០០៨



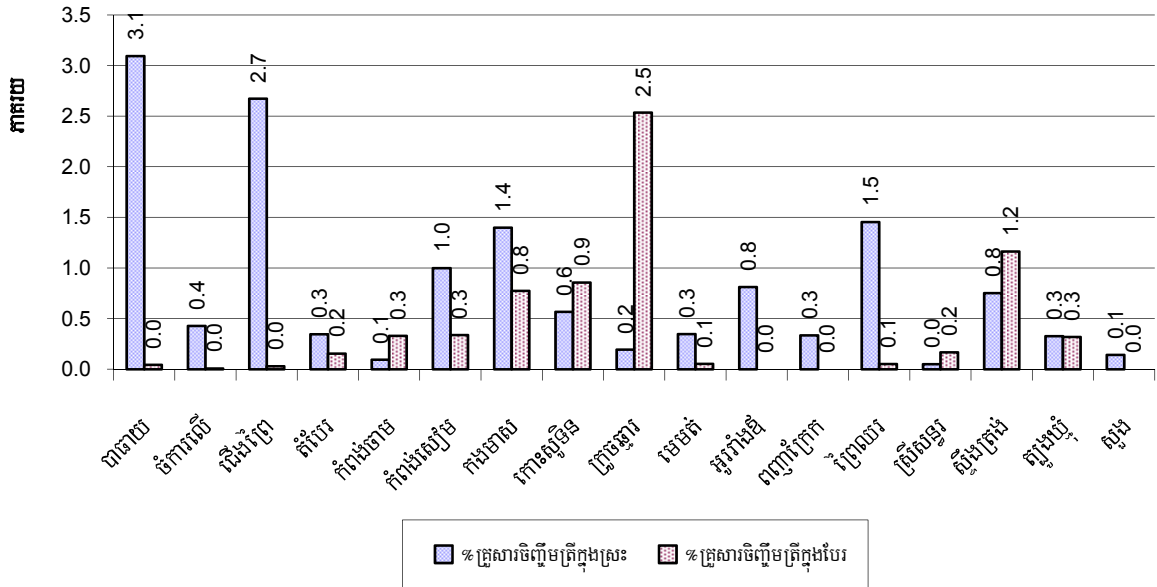
សម្គាល់: ចំនួនកសិដ្ឋាននេះគិតជាកន្លែង ដែលកត់ត្រាដោយមេភូមិ ដោយពុំមានរាប់ចំនួនសត្វជាក់ស្តែងក្នុងកសិដ្ឋាននីមួយៗឡើយ ។

៦.៥.៣៦ គ្រួសារចិញ្ចឹមត្រី ឆ្នាំ២០០៦-២០០៨

បរិយាយ	2006	2007	2008
គ្រួសារចិញ្ចឹមត្រីសរុប	3,957 គ្រួសារ	4,565 គ្រួសារ	4,767 គ្រួសារ
%គ្រួសារចិញ្ចឹមត្រីសរុប	1%	1%	1%
គ្រួសារចិញ្ចឹមត្រីក្នុងស្រុះ	2,794 គ្រួសារ	3,121 គ្រួសារ	3,249 គ្រួសារ
%គ្រួសារចិញ្ចឹមត្រីក្នុងស្រុះ	1%	1%	1%
ចំនួនស្រះចិញ្ចឹមត្រី	2,781 ស្រះ	3,500 ស្រះ	3,356 ស្រះ
ចំនួនស្រះក្នុងមួយគ្រួសារ	1.0 ស្រះ/គ្រួសារ	1.1 ស្រះ/គ្រួសារ	1.0 ស្រះ/គ្រួសារ
គ្រួសារចិញ្ចឹមត្រីតាមបែ	1,163 គ្រួសារ	1,444 គ្រួសារ	1,518 គ្រួសារ
%គ្រួសារចិញ្ចឹមត្រីតាមបែ	0%	0%	0%
ចំនួនបែចិញ្ចឹមត្រី	1,307 បែ	1,695 បែ	1,737 បែ
ចំនួនបែត្រីក្នុងមួយគ្រួសារ	1.1 បែ/គ្រួសារ	1.2 បែ/គ្រួសារ	1.1 បែ/គ្រួសារ

សម្គាល់: ការប្រៀបធៀប គិតតែក្នុងចំណោមគ្រួសារដែលបានចិញ្ចឹមត្រីប៉ុណ្ណោះ មិនមែនធៀបជាមួយគ្រួសារសរុបឡើយ ។

៦.៥.៣៧ ភាគរយគ្រួសារចិញ្ចឹមត្រីតាមចណ្តាត្រុងស្រុក ក្នុងឆ្នាំ២០០៨



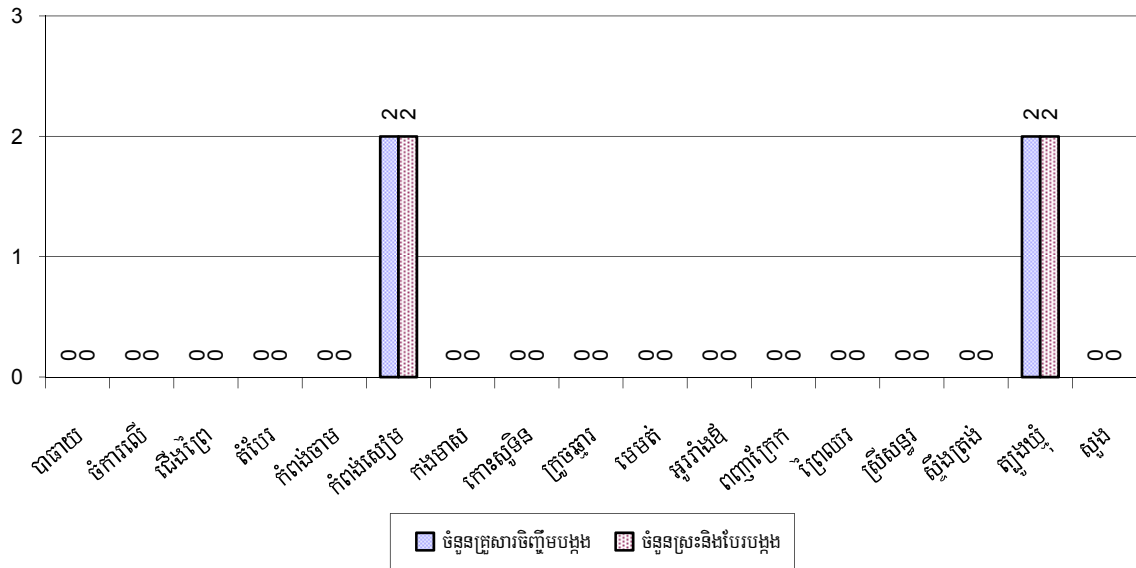
សម្គាល់: ភាគរយគ្រួសារចិញ្ចឹមត្រីគិតធៀបជាមួយគ្រួសារសរុបក្នុងស្រុក ។

៦.៥.៣៨ កសិដ្ឋានចិញ្ចឹមបង្កា ចុង ឆ្នាំ២០០៦-២០០៨

បរិយាយ	2006	2007	2008
គ្រួសារចិញ្ចឹមបង្កា	0 គ្រួសារ	0 គ្រួសារ	0 គ្រួសារ
% គ្រួសារចិញ្ចឹមបង្កា	0%	0%	0%
សរុបក្រឡាផ្ទៃស្រែចិញ្ចឹមបង្កា	0 ស្រះ	0 ស្រះ	0 ស្រះ
គ្រួសារចិញ្ចឹមបង្កា	0 ហិ.ត	0 ហិ.ត	0 ហិ.ត
ក្រឡាផ្ទៃស្រែចិញ្ចឹមបង្កាក្នុង១គ្រួសារ	- ហិ.ត/គ្រួសារ	- ហិ.ត/គ្រួសារ	- ហិ.ត/គ្រួសារ
គ្រួសារចិញ្ចឹមបង្កា	0 គ្រួសារ	0 គ្រួសារ	4 គ្រួសារ
% គ្រួសារចិញ្ចឹមបង្កា	0%	0%	0%
ចំនួនស្រះចិញ្ចឹមបង្កា	0 ស្រះ	0 ស្រះ	2 ស្រះ
ចំនួនស្រះចិញ្ចឹមបង្កាក្នុង១គ្រួសារ	- ស្រះ/គ្រួសារ	- ស្រះ/គ្រួសារ	1 ស្រះ/គ្រួសារ
ចំនួនបែចិញ្ចឹមបង្កា	0 បែ	0 បែ	2 បែ
ចំនួនបែចិញ្ចឹមបង្កាក្នុង១គ្រួសារ	0 បែ/គ្រួសារ	0 បែ/គ្រួសារ	0 បែ/គ្រួសារ

សម្គាល់: ការប្រៀបធៀប គិតតែក្នុងចំណោមគ្រួសារដែលបានអនុវត្តវិវប្បកម្មប៉ុណ្ណោះ មិនមែនធៀបជាមួយគ្រួសារសរុបឡើយ ។

៦.៥.៣៩ ចំនួនគ្រួសារចិញ្ចឹមបង្កង និងចំនួនស្រះនិងស្ទឹងចិញ្ចឹមបង្កងតាមបណ្តាក្រុងស្រុក ក្នុងឆ្នាំ២០០៨



៧. ផ្នែកសង្គមកិច្ច

៧.១ ការអប់រំ

៧.១.១ កម្រិតមត្តេយ្យសិក្សាក្នុងខេត្ត ឆ្នាំ២០០៦-២០០៨

បរិយាយ	2006	2007	2008
ចំនួនកន្លែងមត្តេយ្យសហគមន៍	15 សាលា	122 សាលា	20 សាលា
ចំនួនបន្ទប់រៀនមត្តេយ្យសហគមន៍	22 បន្ទប់	32 បន្ទប់	31 បន្ទប់
ចំនួនថ្នាក់រៀនមត្តេយ្យសហគមន៍	24 ថ្នាក់	38 ថ្នាក់	35 ថ្នាក់
ចំនួនគ្រូបង្រៀនមត្តេយ្យសហគមន៍	19 នាក់	24 នាក់	58 នាក់
ចំនួនគ្រូបង្រៀនស្រីមត្តេយ្យសហគមន៍	17 ស្រ្តី	21 ស្រ្តី	25 ស្រ្តី
ចំនួនសាលាមត្តេយ្យរដ្ឋនិងឯកជន	110 សាលា	121 សាលា	134 សាលា
ចំនួនបន្ទប់រៀនមត្តេយ្យរដ្ឋនិងឯកជន	163 បន្ទប់	170 បន្ទប់	196 បន្ទប់
ចំនួនថ្នាក់រៀនមត្តេយ្យរដ្ឋនិងឯកជន	192 ថ្នាក់	214 ថ្នាក់	225 ថ្នាក់
ចំនួនគ្រូបង្រៀនមត្តេយ្យរដ្ឋនិងឯកជន	213 នាក់	196 នាក់	235 នាក់
ចំនួនគ្រូបង្រៀនស្រីមត្តេយ្យរដ្ឋនិងឯកជន	185 ស្រ្តី	191 ស្រ្តី	227 ស្រ្តី

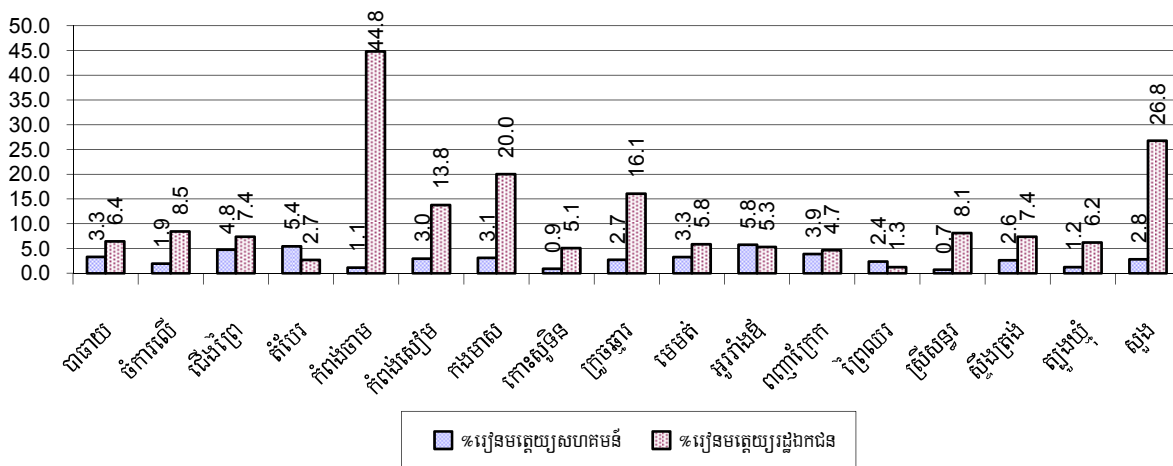
៧.១.២ ភាគរយកុមារចុះឈ្មោះចូលរៀនកម្រិតមត្តេយ្យសិក្សា ឆ្នាំ២០០៦-២០០៨

តារាងនេះបង្ហាញពីភាគរយនៃកុមារសរុបអាយុ៣-៥ឆ្នាំចូលរៀនសាលាមត្តេយ្យ

បរិយាយ	2006 %	2007 %	2008	
			%	ចំនួន
កុមារសរុបអាយុ៣-៥ឆ្នាំចុះឈ្មោះមត្តេយ្យ (ទាំងអស់)	9%	11%	12%	16,335 នាក់
កុមារអាយុ៣-៥ឆ្នាំចុះឈ្មោះមត្តេយ្យសហគមន៍	2%	3%	3%	4,104 នាក់
កុមារអាយុ៣-៥ឆ្នាំចុះឈ្មោះមត្តេយ្យរដ្ឋនិងឯកជន	7%	8%	9%	12,231 នាក់

សម្គាល់: ផលធៀបគិតជាមួយក្រុមអាយុសរុប ។

៧.១.៣ ភាគរយកុមារអាយុ៣-៥ឆ្នាំចុះឈ្មោះមត្តេយ្យតាមបណ្តាក្រុងស្រុក ក្នុងឆ្នាំ២០០៨



៧.១.៤ ស្ថានភាពកម្រិតសិក្សាសរុបជាមូលដ្ឋានរយៈពេល៩ឆ្នាំ ២០០៦-២០០៨

សាលាបឋមសិក្សា

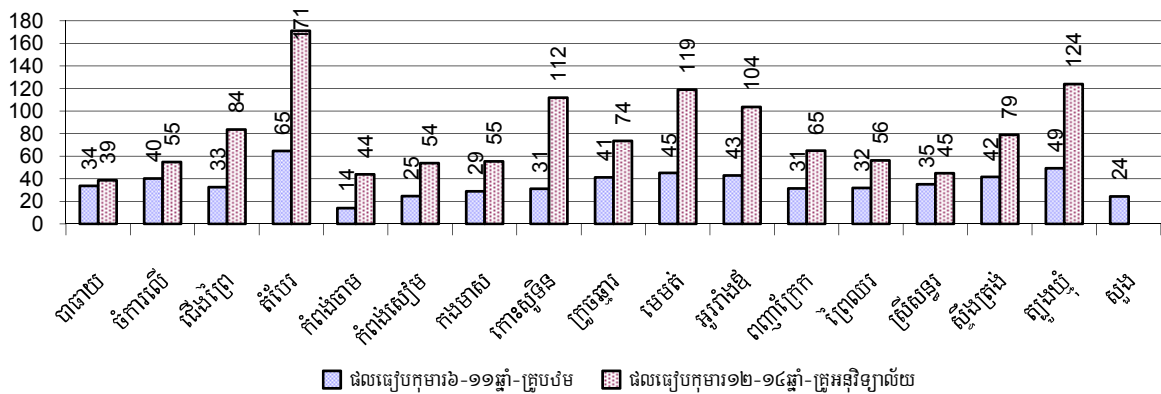
បរិយាយ	2006	2007	2008
ចំនួនសាលាកម្រិតបឋមសិក្សា	844 សាលា	810 សាលា	861 សាលា
ចំនួនបន្ទប់រៀនកម្រិតបឋមសិក្សា	6,123 បន្ទប់	5,903 បន្ទប់	6,273 បន្ទប់
ចំនួនថ្នាក់រៀនកម្រិតបឋមសិក្សា	7,594 ថ្នាក់	7,157 ថ្នាក់	7,420 ថ្នាក់
ចំនួនគ្រូបង្រៀនកម្រិតបឋមសិក្សា	6,794 នាក់	6,980 នាក់	6,617 នាក់
ផលធៀបកុមារអាយុ៦ទៅ១១ឆ្នាំធៀបនឹងចំនួនសាលា	288	282	273
ផលធៀបកុមារអាយុ៦ទៅ១១ឆ្នាំធៀបនឹងចំនួនបន្ទប់រៀន	40	39	37
ផលធៀបកុមារអាយុ៦ទៅ១១ឆ្នាំធៀបនឹងចំនួនថ្នាក់រៀន	32	32	32
ផលធៀបកុមារអាយុ៦ទៅ១១ឆ្នាំធៀបនឹងចំនួនគ្រូបង្រៀន	36	33	36

សម្គាល់: តាមនិយាមអប់រំ កុមារអាយុ៦ទៅ១១ឆ្នាំ ត្រូវរៀននៅបឋមសិក្សា និងចាប់ពី១២ទៅ១៤ ឆ្នាំ គឺរៀននៅអនុវិទ្យាល័យ ប៉ុន្តែតាមសភាព ជាក់ស្តែងនៅ មូលដ្ឋានមួយចំនួនចន្លោះអាយុនេះអាចមានការប្រែប្រួលខ្លះ ។

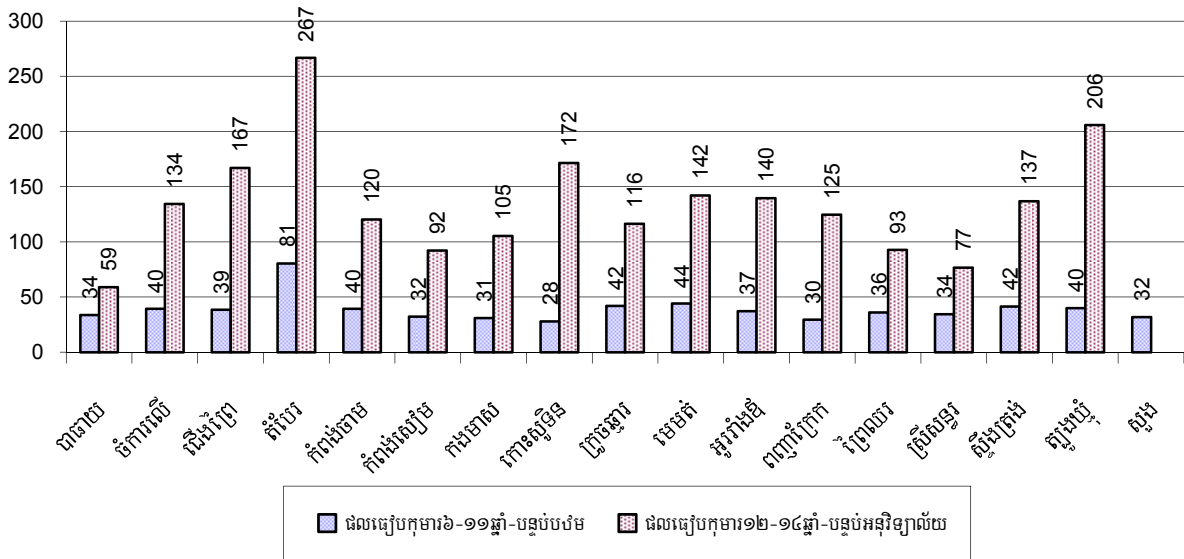
សាលាអនុវិទ្យាល័យ

បរិយាយ	2006	2007	2008
ចំនួនសាលាកម្រិតអនុវិទ្យាល័យ	106 សាលា	125 សាលា	137 សាលា
ចំនួនបន្ទប់រៀនកម្រិតអនុវិទ្យាល័យ	923 បន្ទប់	1,092 បន្ទប់	1,113 បន្ទប់
ចំនួនថ្នាក់រៀនកម្រិតអនុវិទ្យាល័យ	1,073 ថ្នាក់	1,198 ថ្នាក់	1,072 ថ្នាក់
ចំនួនគ្រូបង្រៀនកម្រិតអនុវិទ្យាល័យ	1,698 នាក់	2,056 នាក់	1,924 នាក់
ផលធៀបកុមារអាយុ១២ទៅ១៤ឆ្នាំធៀបនឹងចំនួនសាលា	1,307	1,080	995
ផលធៀបកុមារអាយុ១២ទៅ១៤ឆ្នាំធៀបនឹងបន្ទប់រៀន	150	124	122
ផលធៀបកុមារអាយុ១២ទៅ១៤ឆ្នាំធៀបនឹងចំនួនថ្នាក់រៀន	129	113	127
ផលធៀបកុមារអាយុ១២ទៅ១៤ឆ្នាំធៀបនឹងចំនួនគ្រូបង្រៀន	82	66	71

៧.១.៥ ផលធៀបកុមារ ៦-១១ឆ្នាំ និង១២-១៤ឆ្នាំ ជាមួយចំនួនគ្រូបង្រៀនតាមស្រុកក្នុងឆ្នាំ២០០៨



៧.១.៦ ផលធៀបកុមារ ៦-១១ឆ្នាំ និង១២-១៤ឆ្នាំ ជាមួយចំនួនបន្ទប់ស្រូវតាមស្រុក ឆ្នាំ២០០៨



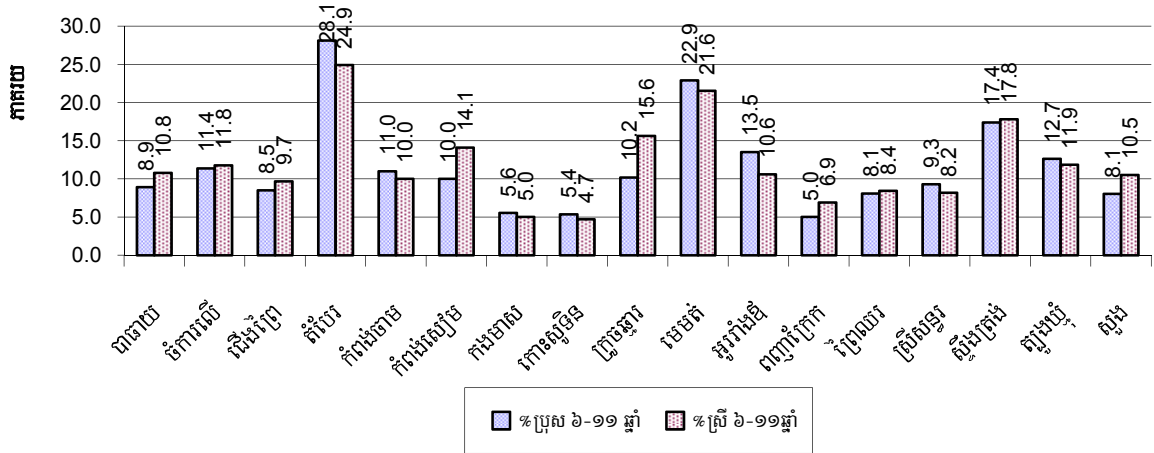
៧.១.៧ ស្ថានភាពកុមារចុះឈ្មោះចូលរៀនកម្រិតបឋមសិក្សា ឆ្នាំ២០០៦-២០០៨

បរិយាយ	2006	2007	2008	
	%	%	%	ចំនួន
កុមារសរុបអាយុពី៦-១១ឆ្នាំទាំងអស់	14%	13%	13%	234,988 នាក់
កុមារអាយុពី៦-១១ឆ្នាំកំពុងរៀន	87%	87%	88%	206,188 នាក់
កុមារអាយុពី៦-១១ឆ្នាំមិនទៅរៀន	13%	13%	12%	28,800 នាក់
កុមារិសរុបអាយុពី៦-១១ឆ្នាំទាំងអស់	13%	13%	13%	117,757 នាក់
កុមារិអាយុពី៦-១១ឆ្នាំកំពុងរៀន	86%	87%	88%	103,149 នាក់
កុមារិអាយុពី៦-១១ឆ្នាំមិនទៅរៀន	14%	13%	12%	14,608 នាក់
កុមារាសរុបអាយុពី៦-១១ឆ្នាំទាំងអស់	14%	13%	13%	117,231 នាក់
កុមារាអាយុពី៦-១១ឆ្នាំកំពុងរៀន	87%	88%	88%	103,039 នាក់
កុមារាអាយុពី៦-១១ឆ្នាំមិនទៅរៀន	13%	12%	12%	14,192 នាក់

សម្គាល់១: ភាគរយគណនាផ្អែកលើមូលដ្ឋាននៃចំនួនក្នុងក្រុមអាយុ៦-១១ឆ្នាំ សរុប សម្រាប់ជួរទី៣ និងសម្រាប់កុមារា-កុមារិ សរុប អាយុ៦-១១ឆ្នាំ ។

សម្គាល់២: ចំនួន កុមារិ កុមារា អាយុ៦-១១ឆ្នាំ កំពុងរៀន និងមិនទៅរៀន នៅបឋមសិក្សា គិតធៀបតែជាមួយកុមារសរុបក្នុងក្រុមអាយុ ៦-១១ឆ្នាំប៉ុណ្ណោះ ដើម្បីអោយងាយស្រួល ក្នុងចំណោមកុមារ៦-១១ឆ្នាំទាំងនោះ មានប៉ុន្មាន ភាគរយដែលកំពុងរៀន និងប៉ុន្មាន ភាគរយទៀតមិនទៅ (ស្រីប៉ុន្មាន ប្រុស ប៉ុន្មាន) ។

៧.១.៨ ភាគរយកុមារអាយុ ៦-១១ ឆ្នាំមិនទៅរៀនតាមបណ្ណាក្រុងស្រុក ក្នុងឆ្នាំ២០០៨



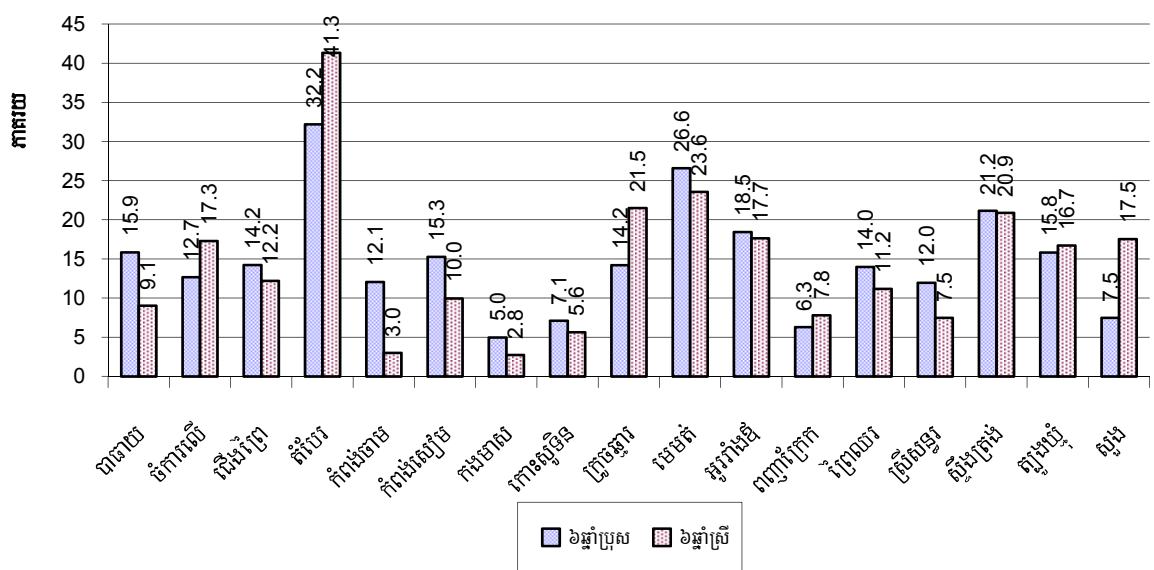
សម្គាល់: ភាគរយគណនាផ្អែកលើមូលដ្ឋាននៃចំនួនក្មេងក្រុមអាយុ៦-១១ឆ្នាំ សរុបក្នុងក្រុងស្រុក

៧.១.៩ ស្ថានភាពកុមារអាយុ៦ឆ្នាំបានចូលរៀន ឆ្នាំ២០០៦-២០០៨

បរិយាយ	2006	2007	2008	
	%	%	%	ចំនួន
កុមារសរុបអាយុពី ៦ ឆ្នាំទាំងអស់	4%	3%	4%	64,561 នាក់
កុមារអាយុពី ៦ ឆ្នាំកំពុងរៀន	80%	83%	84%	54,441 នាក់
កុមារអាយុពី ៦ ឆ្នាំមិនទៅរៀន	20%	17%	16%	10,120 នាក់

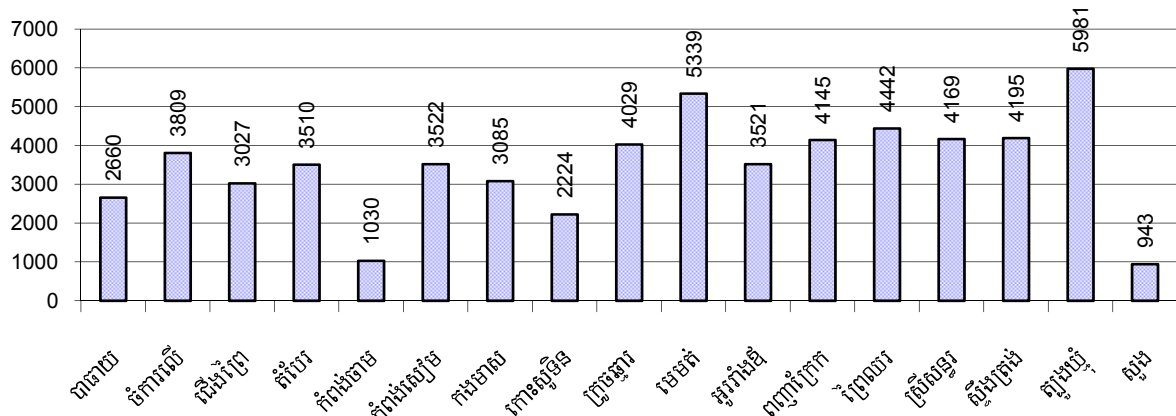
សម្គាល់: ជួរទី១គណនាជាភាគរយនៃប្រជាជនសរុប ។ ជួរទី២ និងទី៣ គណនាជាភាគរយនៃចំនួនកុមារអាយុ៦ឆ្នាំសរុប ។

៧.១.១០ ភាគរយកុមារានិងកុមារីគ្រប់អាយុ៦ឆ្នាំមិនទាន់បានចុះឈ្មោះចូលរៀនតាមស្រុកឆ្នាំ២០០៨



សម្គាល់: គណនាគិតជាភាគរយនៃកុមារអាយុ៦ឆ្នាំសរុប ។

៧.១.១១ ចំនួនកុមារអាយុ៥ឆ្នាំតាមក្រុងស្រុកនីមួយៗ ក្នុងឆ្នាំ២០០៨

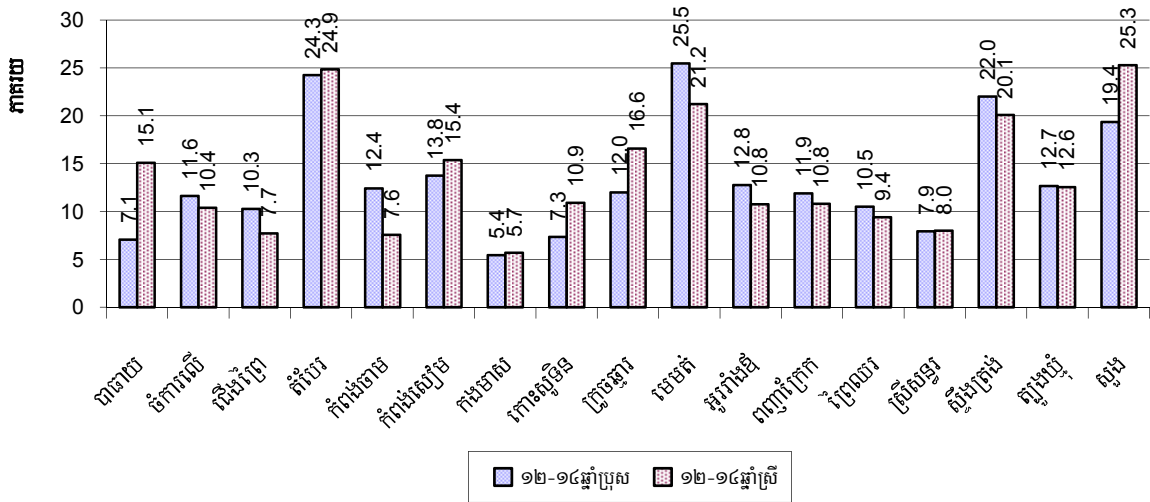


៧.១.១២ ស្ថានភាពកុមារមូលរៀនកម្រិតអនុវិទ្យាល័យ ឆ្នាំ២០០៦-២០០៨

បរិយាយ	2006	2007	2008	
	%	%	%	ចំនួន
កុមារសរុបអាយុពី១២-១៤ឆ្នាំ	8%	8%	7%	136,332 នាក់
កុមារអាយុពី១២-១៤ឆ្នាំកំពុងរៀន	86%	85%	86%	117,833 នាក់
កុមារអាយុពី១២-១៤ឆ្នាំមិនទៅរៀន	14%	15%	14%	18,499 នាក់
កុមារិសរុបអាយុពី១២-១៤ឆ្នាំ	7%	8%	7%	68,056 នាក់
កុមារិអាយុពី១២-១៤ឆ្នាំកំពុងរៀន	86%	86%	87%	58,894 នាក់
កុមារិអាយុពី១២-១៤ឆ្នាំមិនទៅរៀន	14%	14%	13%	9,162 នាក់
កុមារាសរុបអាយុពី១២-១៤ឆ្នាំ	8%	8%	8%	68,276 នាក់
កុមារាអាយុពី១២-១៤ឆ្នាំកំពុងរៀន	86%	85%	86%	58,939 នាក់
កុមារាអាយុពី១២-១៤ឆ្នាំមិនទៅរៀន	14%	15%	14%	9,337 នាក់

សម្គាល់: ភាគរយកុមារសរុប កុមារិ កុមារា អាយុ១២-១៤ឆ្នាំ កំពុងរៀន និងមិនទៅរៀន នៅអនុវិទ្យាល័យ គិតធៀបតែជាមួយ កុមារសរុបក្នុងក្រុម អាយុ ១២-១៤ឆ្នាំប៉ុណ្ណោះ ដើម្បីអោយដឹងថា ក្នុងចំណោមកុមារ១២-១៤ឆ្នាំ ទាំងនោះ មានប៉ុន្មាន ភាគរយដែលកំពុងរៀន និងប៉ុន្មានភាគរយ ទៀតមិនទៅរៀន (ស្រីប៉ុន្មាន ប្រុសប៉ុន្មាន) ។ លើកលែងតែជូរទិសផ្នែកនីមួយៗ ដែលគណនាតាមមូលដ្ឋាននៃកុមារសរុប ។

៧.១.១៣ ភាគរយកុមារានិងកុមារីអាយុ ១២-១៤ ឆ្នាំមិនទៅរៀនតាមបណ្ណាក្រុងស្រុក ក្នុងឆ្នាំ២០០៨



សម្គាល់: គណនា គិតជាភាគរយនៃកុមារអាយុ ១២-១៤ឆ្នាំសរុបក្នុងក្រុងស្រុកនីមួយៗ ។

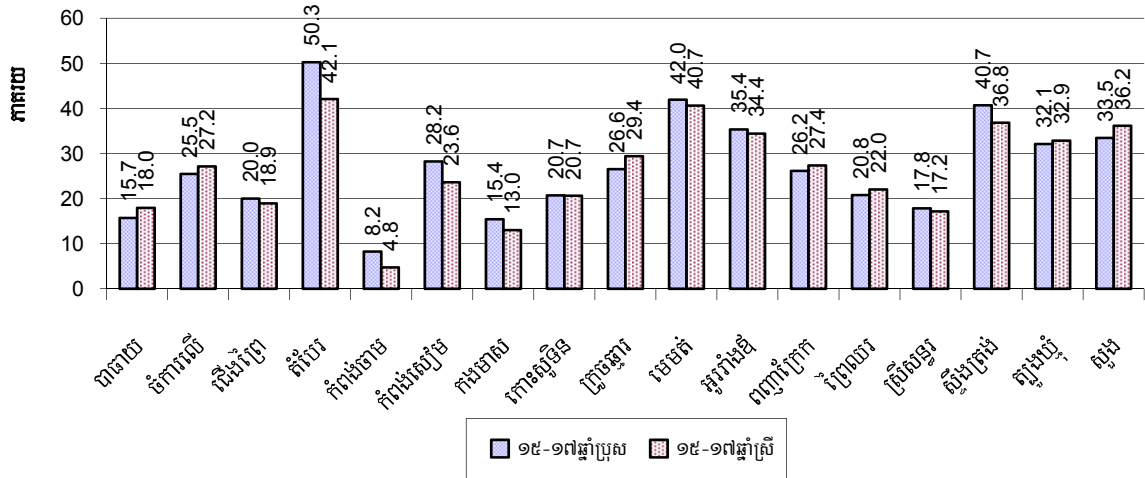
៧.១.១៤ ស្ថានភាពកម្រិតសិក្សាវិទ្យាល័យ ឆ្នាំ២០០៦-២០០៨

បរិយាយ	2006	2007	2008
ចំនួនសាលាកម្រិតវិទ្យាល័យ	43 សាលា	43 សាលា	64 សាលា
ចំនួនបន្ទប់រៀនកម្រិតវិទ្យាល័យ	775 បន្ទប់	729 បន្ទប់	912 បន្ទប់
ចំនួនថ្នាក់រៀនកម្រិតវិទ្យាល័យ	874 ថ្នាក់	901 ថ្នាក់	1,007 ថ្នាក់
ចំនួនគ្រូបង្រៀនកម្រិតវិទ្យាល័យ	1,434 នាក់	1,327 នាក់	1,678 នាក់
ផលធៀបយុវជនអាយុ១៥ទៅ១៧ឆ្នាំធ្វើបន្តិចចំនួនសាលា	3,263	3,121	2,153
ផលធៀបយុវជនអាយុ១៥ទៅ១៧ឆ្នាំធ្វើបន្តិចចំនួនបន្ទប់រៀន	181	184	151
ផលធៀបយុវជនអាយុ១៥ទៅ១៧ឆ្នាំធ្វើបន្តិចចំនួនថ្នាក់រៀន	161	149	137
ផលធៀបយុវជនអាយុ១៥ទៅ១៧ឆ្នាំធ្វើបន្តិចចំនួនគ្រូបង្រៀន	98	101	82

៧.១.១៥ ស្ថានភាពយុវជនអាយុ១៥-១៧ឆ្នាំចុះឈ្មោះចូលរៀន ឆ្នាំ២០០៦-២០០៨

បរិយាយ	2006	2007	2008
ចំនួនយុវជនអាយុ១៥-១៧ឆ្នាំ	140,312 នាក់	134,216 នាក់	137,809 នាក់
ចំនួនយុវជនអាយុ១៥-១៧ឆ្នាំមិនបាននៅរៀន	42,828 នាក់	38,786 នាក់	37,996 នាក់
ភាគរយយុវជនអាយុ១៥-១៧ឆ្នាំមិនបាននៅរៀន	31%	29%	28%

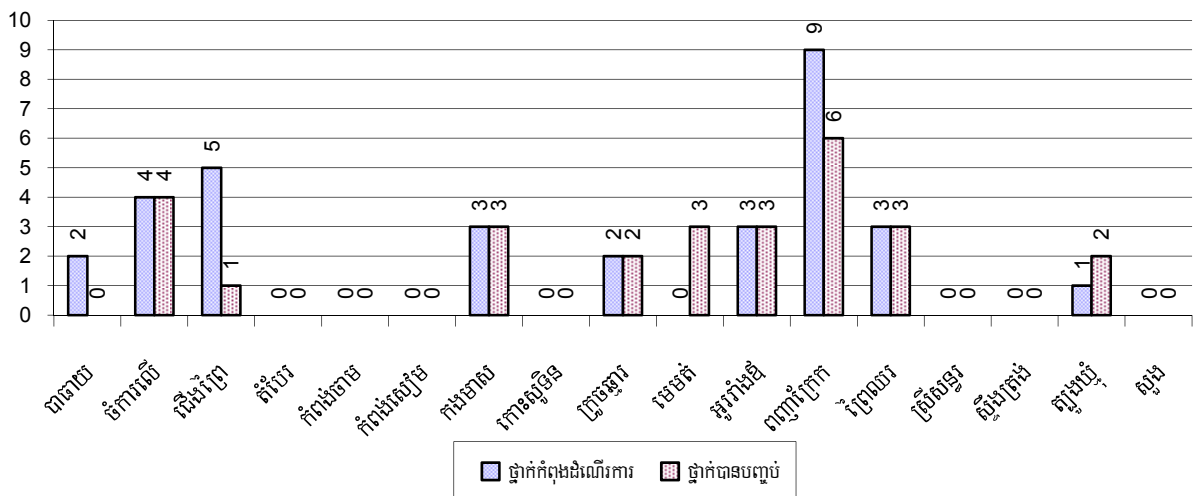
៧.១.១៦ ភាគរយយុវជនអាយុ១៥-១៧ឆ្នាំមិនបានទៅរៀន តាមបណ្ណាក្រុងស្រុក ក្នុងឆ្នាំ២០០៨



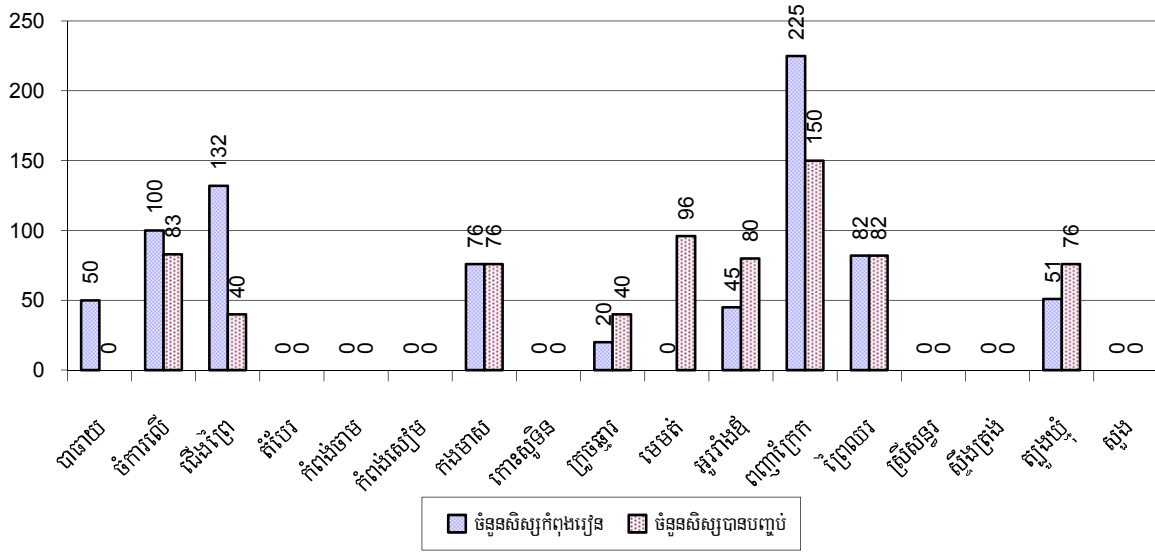
៧.១.១៧ ថ្នាក់អក្ខរកម្ម ឆ្នាំ២០០៨

កម្មវិធីអក្ខរកម្ម	រៀបចំដោយ:		កម្មវិធីផ្សេងៗ	សរុប
	មន្ទីរអប់រំ	អង្គការ		
ថ្នាក់អក្ខរកម្មកំពុងដំណើរការ	29 ថ្នាក់	3 ថ្នាក់	0 ថ្នាក់	32 ថ្នាក់
ចំនួនសិស្សអក្ខរកម្មកំពុងរៀន	734 នាក់	47 នាក់	0 នាក់	781 នាក់
ថ្នាក់អក្ខរកម្មបានបញ្ចប់	18 ថ្នាក់	9 ថ្នាក់	0 ថ្នាក់	27 ថ្នាក់
ចំនួនសិស្សអក្ខរកម្មបានបញ្ចប់	480 នាក់	243 នាក់	0 នាក់	723 នាក់
ចំនួនសិស្សអក្ខរកម្មបានបញ្ចប់ដោយប្រឡងជាប់	405 នាក់	187 នាក់	0 នាក់	592 នាក់

៧.១.១៨ ចំនួនថ្នាក់អក្ខរកម្មកំពុងដំណើរការនិងបានបញ្ចប់តាមបណ្ណាក្រុងស្រុក ក្នុងឆ្នាំ២០០៨



៧.១.១៩ ចំនួនសិស្សថ្នាក់អក្សរកម្មកំពុងដំណើរការនិងបានបញ្ចប់តាមបណ្ណាក្រុងស្រុក ក្នុងឆ្នាំ២០០៨

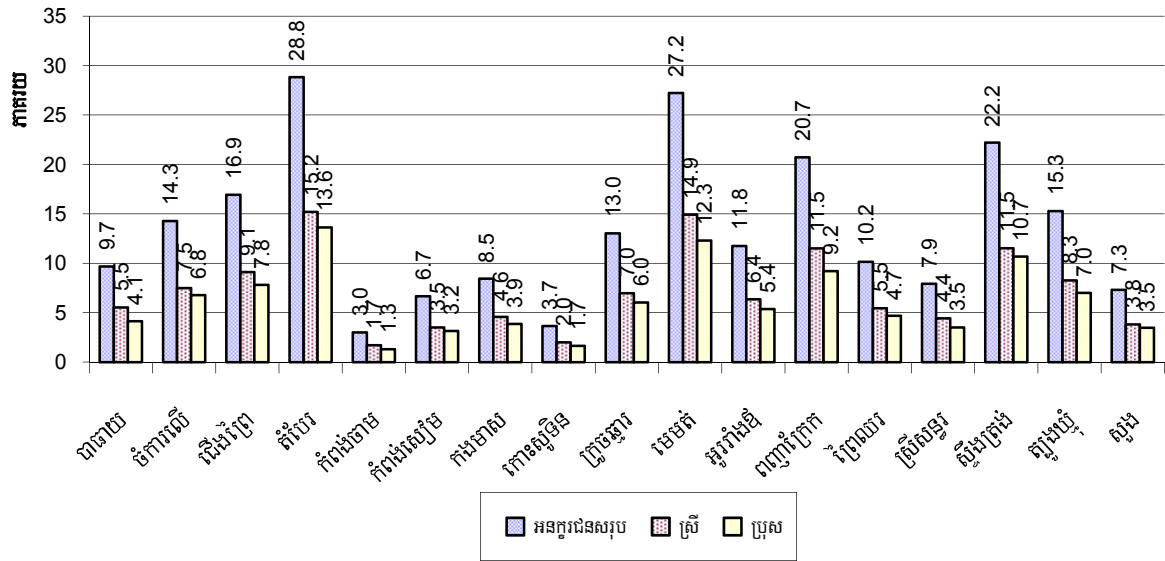


៧.១.២០ ភាគរយអ្នកមិនចេះអក្សរក្នុងចន្លោះអាយុ១៥-៦០ឆ្នាំ ក្នុងឆ្នាំ២០០៦-២០០៨

ស្ថានភាពអនក្សរជន	2006	2007	2008	
	%	%	%	ចំនួន
អ្នកមិនចេះអក្សរសរុបអាយុពី១៥-៦០ឆ្នាំ	16%	15%	14%	154,054 នាក់
ស្ត្រីមិនចេះអក្សរអាយុពី១៥-៦០ឆ្នាំ	9%	8%	8%	83,208 នាក់
អ្នកមិនចេះអក្សរសរុបអាយុពី១៥-១៧ឆ្នាំ	8%	7%	7%	9,423 នាក់
ស្ត្រីមិនចេះអក្សរអាយុពី១៥-១៧ឆ្នាំ	4%	4%	3%	4,747 នាក់
អ្នកមិនចេះអក្សរសរុបអាយុពី១៨-២៤ឆ្នាំ	11%	10%	9%	21,997 នាក់
ស្ត្រីមិនចេះអក្សរអាយុពី១៨-២៤ឆ្នាំ	6%	5%	5%	11,320 នាក់
អ្នកមិនចេះអក្សរសរុបអាយុពី២៥-៦០ឆ្នាំ	19%	19%	18%	122,634 នាក់
ស្ត្រីមិនចេះអក្សរអាយុពី២៥-៦០ឆ្នាំ	11%	10%	10%	67,141 នាក់

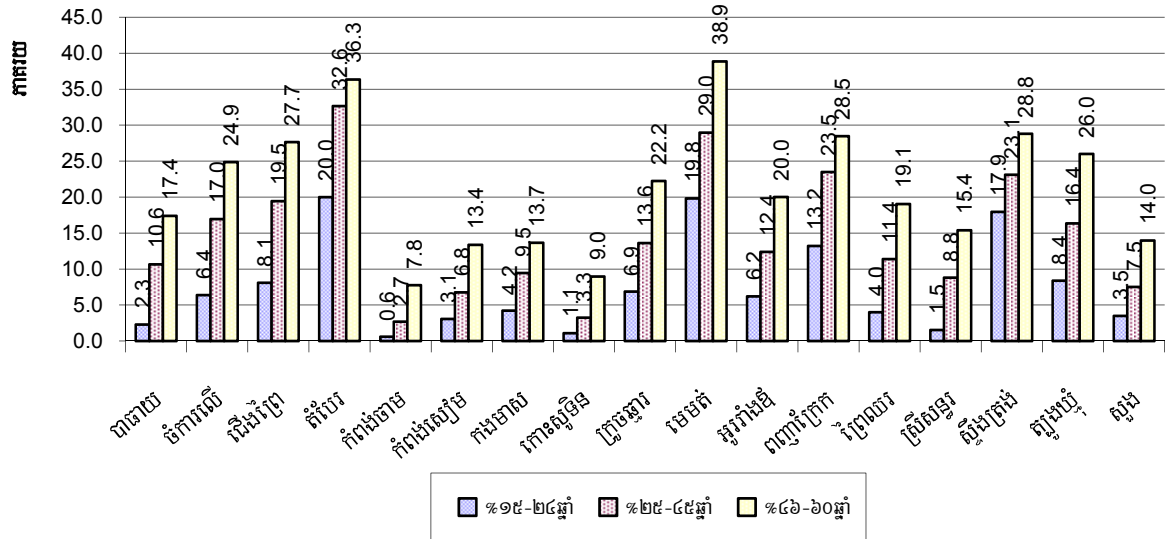
សង្ខេប: ភាគរយធៀបជាមួយចំនួនមនុស្សតាមក្រុមអាយុនីមួយៗ មិនមែនធៀបជាមួយប្រជាជនសរុបឡើយ ។

៧.១.២១ ភាគរយអ្នកមិនមេ:អក្សរសរុបក្នុងចំណោមអាយុពី១៥-៦០ឆ្នាំ តាមក្រុងស្រុក ក្នុងឆ្នាំ២០០៨



សម្គាល់: គិតជាភាគរយនៃចំនួនប្រជាជនសរុបតាមក្រុមអាយុ ។

៧.១.២២ ភាគរយអក្សរសរុបតាមក្រុមអាយុពី១៥-២៤ឆ្នាំ ពី២៥-៤៥ឆ្នាំ និង ពី៤៦-៦០ឆ្នាំ តាមបណ្តាក្រុងស្រុក ក្នុងឆ្នាំ២០០៨



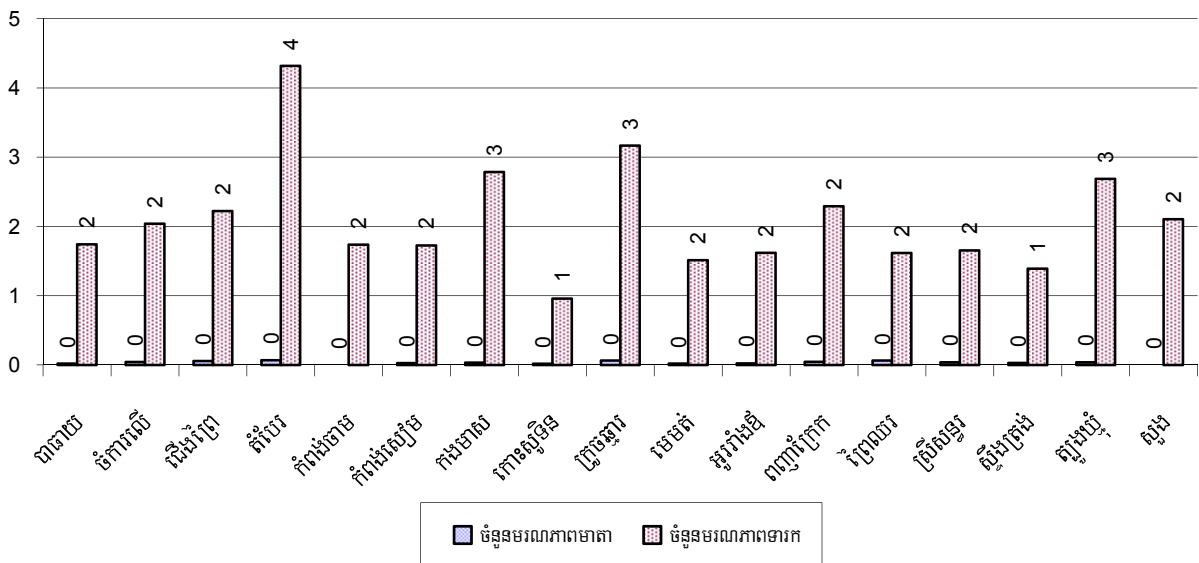
សម្គាល់: គិតជាភាគរយអក្សរសរុបតាមក្រុមអាយុនៃចំនួនប្រជាជនក្នុងក្រុមអាយុនោះ ។

៣.២ ផ្នែកសុខាភិបាល

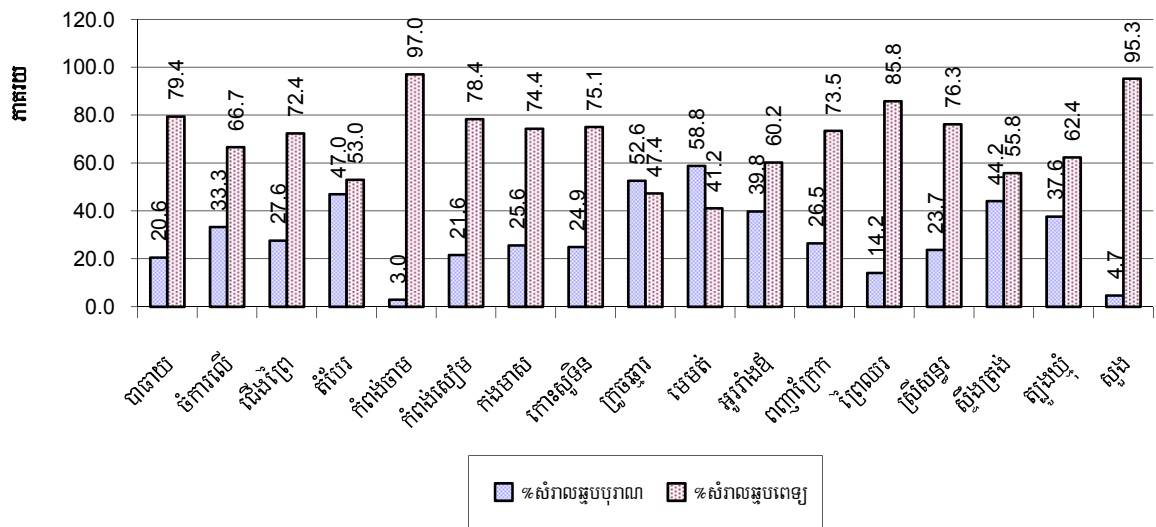
៧.២.១ ស្ថានភាពសុខភាពស្ត្រី និងកុមារ ឆ្នាំ២០០៦-២០០៨

បរិយាយ	2006	2007	2008
ចំនួនស្ត្រីបានសម្រាលកូនក្នុងឆ្នាំ	23,859 គ្រួសារ	25,113 គ្រួសារ	25,873 គ្រួសារ
ចំនួនស្ត្រីដែលសម្រាលកូនដោយឆ្លបបុរាណ	11,879 នាក់	11,018 នាក់	8,596 នាក់
ភាគរយស្ត្រីដែលសម្រាលកូនដោយឆ្លបបុរាណ	50 %	44 %	33 %
ចំនួនស្ត្រីដែលសម្រាលកូនដោយពេទ្យឆ្លប	11,980 នាក់	14,095 នាក់	17,277 នាក់
ភាគរយស្ត្រីដែលសម្រាលកូនដោយពេទ្យឆ្លប	50 %	56 %	67 %
ចំនួនមរណភាពមាតាក្រោយពេលសម្រាលកូន (0-១ខែ)	108 នាក់	70 នាក់	66 នាក់
អត្រាមរណភាពមាតាក្រោយពេលសម្រាល(0-១ខែ) ក្នុង១០០.០០០កំណើត	453	279	255
ចំនួនទារកបានកើតក្នុងឆ្នាំ	23,672 នាក់	25,331 នាក់	26,138 នាក់
ចំនួនមរណភាពទារកអាយុ០-១ខែ	347 នាក់	235 នាក់	351 នាក់
អត្រាមរណភាពទារកអាយុ០-១ខែ ក្នុង១០០០ កំណើតរស់	15	9	13
ចំនួនមរណភាពកុមារអាយុពី៥ឆ្នាំចុះ	865 នាក់	1,017 នាក់	778 នាក់
ចំនួនកុមារអាយុពី៥-១២ខែក្នុងឆ្នាំ	15,068 នាក់	15,030 នាក់	16,880 នាក់
ចំនួនកុមារអាយុ៥-១២ខែមិនបានចាក់ថ្នាំបង្កាគ្រប់ចំនួន	1,197 នាក់	548 នាក់	824 នាក់
ភាគរយកុមារអាយុ៥-១២ខែមិនបានចាក់ថ្នាំបង្កាគ្រប់ចំនួន	8 %	4 %	5 %

៧.២.២ ចំនួនមរណភាពមាតាក្រោយពេលសម្រាលកូន(០-១ខែ)និងមរណភាពទារកអាយុ០-១ខែ តាមចំនួនក្រុងស្រុក ក្នុងឆ្នាំ២០០៨

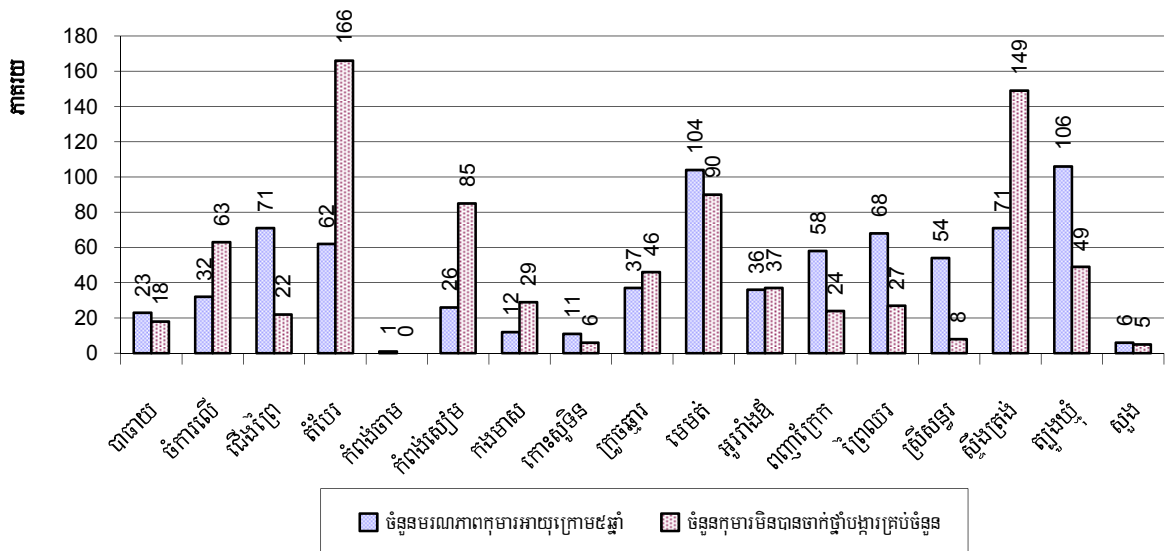


៧.២.៣ ភាគរយស្ត្រីដែលសម្រាលកូនដោយអ្នបបុរាណ និងពេទ្យឆ្នាំ ២០០៨



សម្គាល់: គិតជាភាគរយនៃចំនួនសម្រាលកូនសរុប

៧.២.៤ ភាគរយមរណភាពកុមារអាយុក្រោម៥ឆ្នាំ និងទារកអាយុពី៩-១២ខែមិនបានទទួលថ្នាំបង្ការគ្រប់ចំនួន តាមបណ្តាខេត្តស្រុក ក្នុងឆ្នាំ២០០៨



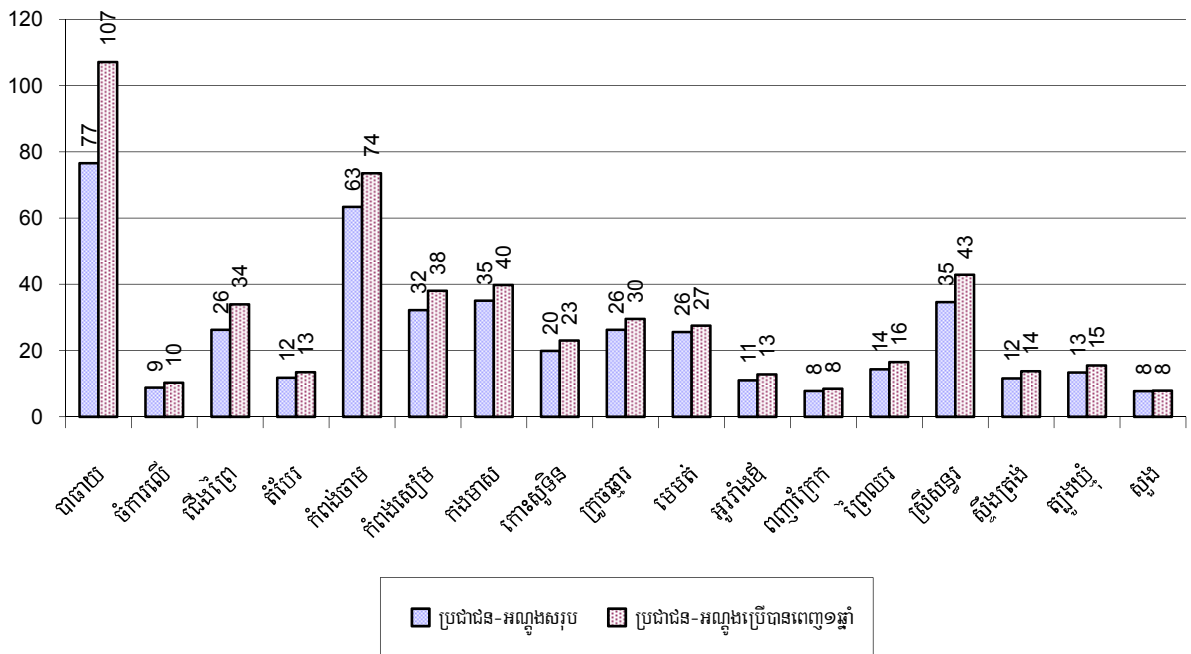
សម្គាល់: អត្រាមរណភាពគិតជាភាគរយនៃចំនួនកុមារអាយុក្រោម៥ឆ្នាំសរុប ។ កង្វះការទទួលបានថ្នាំបង្ការគ្រប់ចំនួន អាយុពី៩ដល់១២ខែសរុប ។

៣.៣ ទឹកស្អាត និងអនាម័យ

៧.៣.១ ចំនួនប្រភេទអណ្តូងប្រើប្រាស់ ឆ្នាំ២០០៦-២០០៨

ប្រភេទអណ្តូង	ចំនួនអណ្តូងតាមឆ្នាំ		
	2006	2007	2008
សរុបចំនួនអណ្តូងស្របចំនួនអណ្តូងចំរុះ	48,921	54,439	57,435
ចំនួនអណ្តូងស្របចំនួនអណ្តូងចំរុះប្រើបានពេញ១ឆ្នាំ	44,062	47,837	50,873
ចំនួនអណ្តូងស្របចំនួនអណ្តូងចំរុះមិនអាចប្រើបាននៅរដូវប្រាំង	4,859	6,602	6,562
ចំនួនអណ្តូងស្របចំនួនអណ្តូងចំរុះដែលត្រូវជួសជុល	4,460	4,985	4,405
សរុបចំនួនអណ្តូងល្អ	55,915	55,041	57,710
ចំនួនអណ្តូងល្អប្រើប្រាស់បានពេញ១ឆ្នាំ	46,714	45,608	49,476
ចំនួនអណ្តូងល្អមិនអាចប្រើបាននៅរដូវប្រាំង	9,201	9,433	8,234
ចំនួនអណ្តូងល្អដែលត្រូវស្តារឬជួសជុល	5,432	5,547	5,423
សរុបអណ្តូងដៃមិនដាក់ល្អឬមិនរៀបរយ	29,861	24,358	28,187
ចំនួនអណ្តូងដៃមិនដាក់ល្អឬមិនរៀបរយប្រើបានពេញ១ឆ្នាំ	24,901	20,211	24,249
ចំនួនអណ្តូងដៃមិនដាក់ល្អឬមិនរៀបរយមិនអាចប្រើបាននៅរដូវប្រាំង	4,960	4,147	3,938

៧.៣.២ ផលធៀបប្រជាជន-អណ្តូង តាមបណ្តាក្រុងស្រុក ក្នុងឆ្នាំ២០០៨

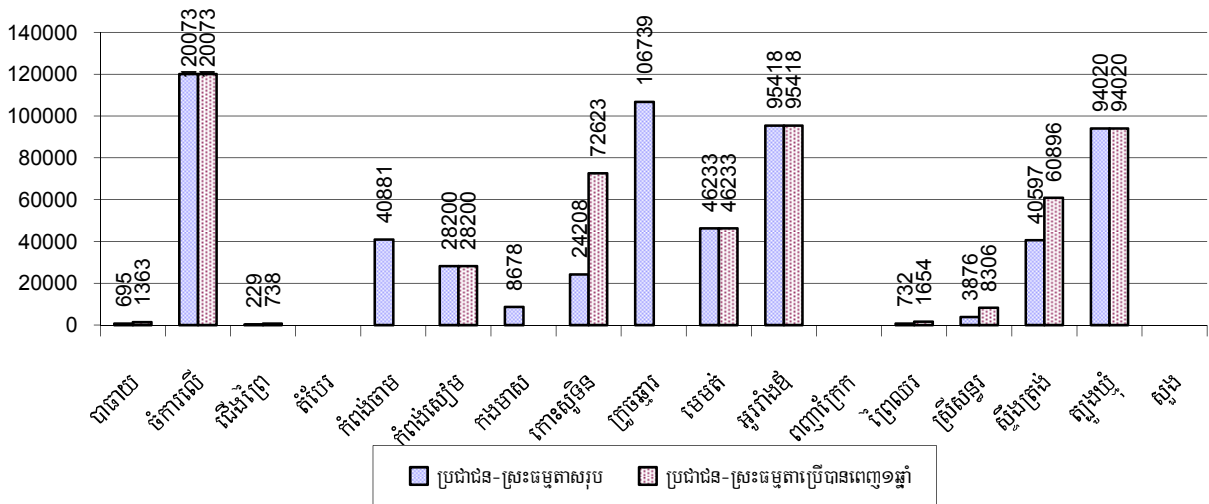


សម្គាល់: អណ្តូងប្រើពេញ១ឆ្នាំ មិនរាប់បញ្ចូលអណ្តូងគ្មានសុវត្ថិភាព

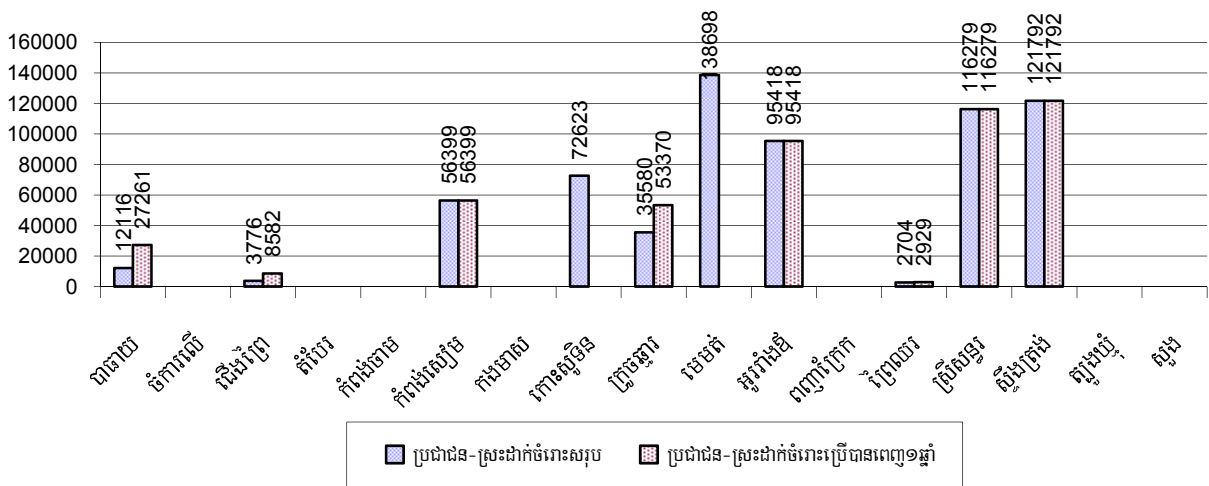
៧.៣.៣ ចំនួនស្រែទឹកប្រើប្រាស់ ឆ្នាំ២០០៦-២០០៨

ប្រភេទស្រែទឹក	2006	2007	2008
សរុបចំនួនស្រែទឹកធម្មតា	959 ស្រែ	811 ស្រែ	823 ស្រែ
ចំនួនស្រែទឹកធម្មតាប្រើបានពេញ១ឆ្នាំ	252 ស្រែ	226 ស្រែ	321 ស្រែ
ចំនួនស្រែទឹកធម្មតាមិនអាចប្រើបាននៅរដូវប្រាំង	707 ស្រែ	585 ស្រែ	502 ស្រែ
ចំនួនស្រែទឹកធម្មតាដែលត្រូវស្តារបូជូសជុល	383 ស្រែ	486 ស្រែ	470 ស្រែ
សរុបចំនួនស្រែទឹកដាក់ចំណេះ	84 ស្រែ	45 ស្រែ	96 ស្រែ
ចំនួនស្រែទឹកដាក់ចំណេះប្រើបានពេញ១ឆ្នាំ	29 ស្រែ	20 ស្រែ	70 ស្រែ
ចំនួនស្រែទឹកដាក់ចំណេះមិនអាចប្រើបាននៅរដូវប្រាំង	55 ស្រែ	25 ស្រែ	26 ស្រែ
ចំនួនស្រែទឹកដាក់ចំណេះដែលត្រូវស្តារបូជូសជុល	71 ស្រែ	99 ស្រែ	56 ស្រែ

៧.៣.៤ ផលធៀបប្រជាជន-ស្រែធម្មតា តាមបណ្តាក្រុងស្រុក ក្នុងឆ្នាំ២០០៨



៧.៣.៥ ប្រជាជន-ស្រែដាក់ចំណេះ តាមបណ្តាក្រុងស្រុក ក្នុងឆ្នាំ២០០៨

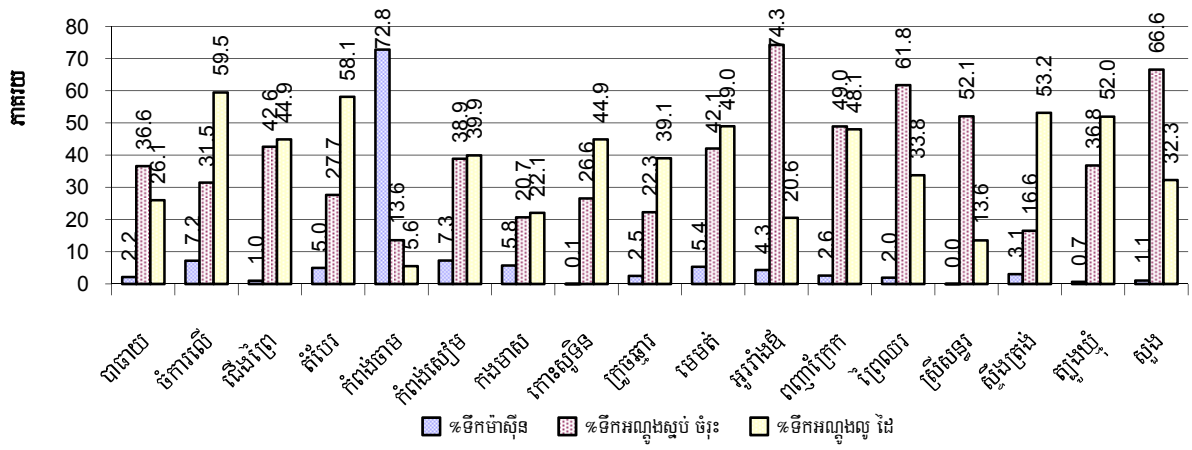


៧.៣.៦ ប្រភពទឹកដែលប្រជាជនប្រើប្រាស់ ឆ្នាំ២០០៦-២០០៨

គ្រួសារប្រើប្រាស់ទឹក	2006	2007	2008	
	%	%	%	ចំនួន
ប្រភពដែលបានឆ្លងកាត់ប្រព័ន្ធទឹកឱ្យស្អាត	5%	5%	5%	17,903 គ្រួសារ
ប្រភពទឹកអណ្តូងស្តប់ អណ្តូងចម្រុះ	37%	40%	39%	148,742 គ្រួសារ
ប្រភពទឹកអណ្តូងលូ អណ្តូងជីកដៃ	43%	37%	40%	152,415 គ្រួសារ
ប្រភពទឹកស្រះ	3%	4%	3%	12,335 គ្រួសារ
អាងស្តុកទឹកភ្លៀង(ប្រចាំគ្រួសារ)	0%	1%	1%	2,522 គ្រួសារ
ប្រភពទឹកទន្លេ ស្ទឹង បឹង ត្រពាំង អាងទឹក	12%	14%	12%	46,166 គ្រួសារ

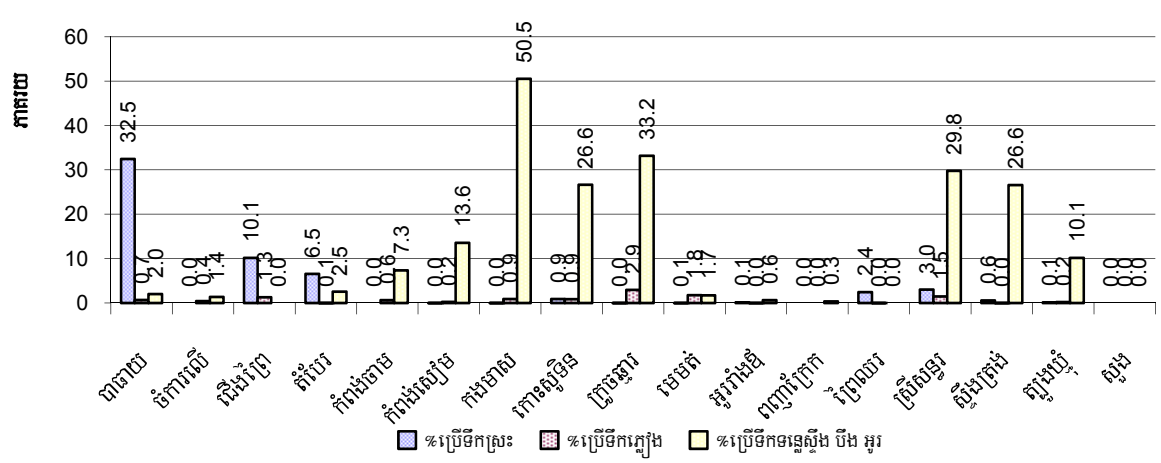
សម្គាល់: គណនាគិតភាគរយនៃចំនួនគ្រួសារសរុប ។

៧.៣.៧ គ្រួសារប្រើប្រាស់ប្រភពទឹកផ្សេងៗតាមបណ្តាក្រុងស្រុក ក្នុងឆ្នាំ២០០៨



សម្គាល់: គណនាគិតជាភាគរយនៃចំនួនគ្រួសារសរុបក្នុងក្រុងស្រុកនីមួយៗ ។

៧.៣.៨ គ្រួសារប្រើប្រាស់ទឹកស្រះ ទឹកភ្លៀង និងទឹកប្រភព ទន្លេ ត្រពាំង ស្ទឹង បឹង តាមស្រុក ឆ្នាំ២០០៨



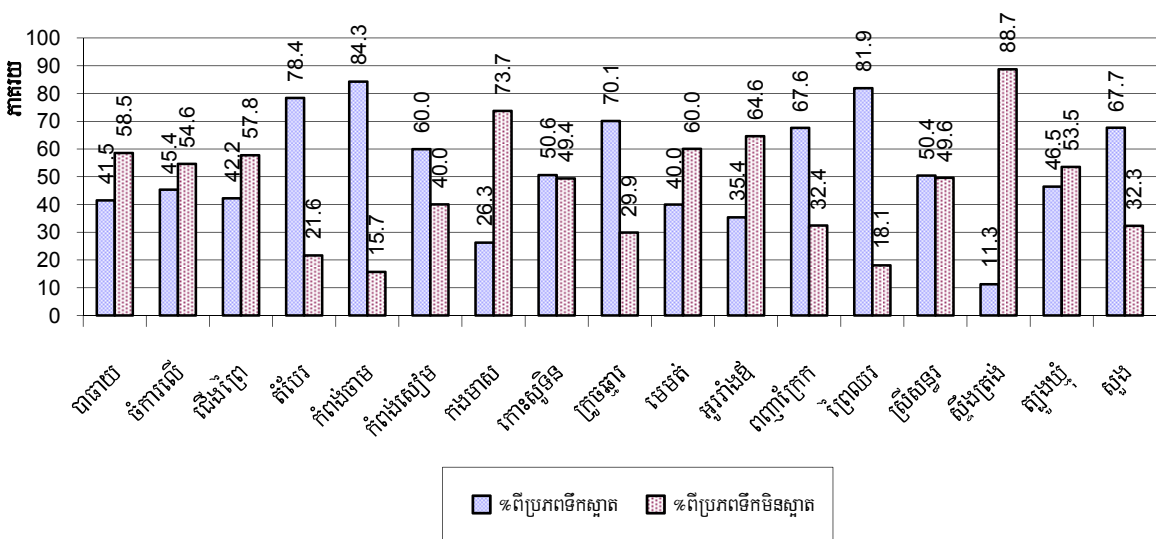
សម្គាល់: គណនាគិតជាភាគរយនៃចំនួនគ្រួសារសរុបក្នុងក្រុងស្រុកនីមួយៗ ។

៧.៣.៩ ប្រភពទឹកទទួលបាននៅរដូវប្រាំង ឆ្នាំ២០០៦-២០០៨

ភាគរយគ្រួសារដែលនិយមប្រើប្រាស់ទឹកសម្រាប់	2006	2007	2008	
	%	%	%	ចំនួន
ទទួលបាននៅរដូវប្រាំងពីប្រភពទឹកស្អាត	42 %	48 %	51 %	193,903 គ្រួសារ
ទទួលបាននៅរដូវប្រាំងពីប្រភពទឹកមិនស្អាត	57 %	52 %	49 %	186,180 គ្រួសារ

សម្គាល់: គណនាគិតជាភាគរយនៃចំនួនគ្រួសារសរុប

៧.៣.១០ ភាគរយគ្រួសារប្រើប្រាស់ប្រភពទឹកស្អាត និងមិនស្អាតនៅរដូវប្រាំងតាមស្រុក ឆ្នាំ២០០៨



សម្គាល់: គណនាគិតជាភាគរយនៃចំនួនគ្រួសារសរុបក្នុងក្រុងស្រុកនីមួយៗ ។

៧.៣.១១ អនាម័យនៃការទទួលបានទឹកតាមគ្រួសារ ឆ្នាំ២០០៦-២០០៨

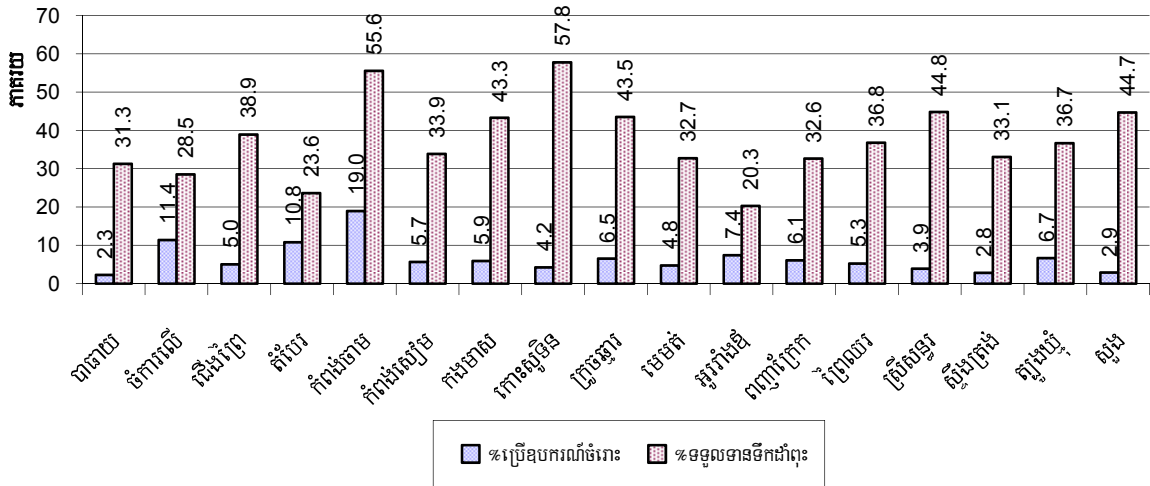
តារាងនេះបង្ហាញពីវិធីផ្សេងគ្នានៃការទទួលបានទឹកស្អាតតាមគ្រួសារនីមួយៗ

ចំនួនគ្រួសារដែល:	2006	2007	2008	
	%	%	%	ចំនួន
និយមប្រើប្រាស់ឧបករណ៍ចំរោះទឹកសំរាប់ទទួលបាន	4%	5%	6 %	23,124 គ្រួសារ
មានទំលាប់ទទួលបានទឹកដាំទឹកពុះ	34%	37%	36 %	137,946 គ្រួសារ

សម្គាល់: គិតជាភាគរយនៃចំនួនគ្រួសារសរុប ។

៧.៣.១២ ភាគរយគ្រួសារប្រើប្រាស់ឧបករណ៍ចំណេះទឹក ឬទទួលបានទឹកស្អាតសម្រាប់បរិភោគតាមក្រុងស្រុក ក្នុងឆ្នាំ២០០៨

ក្រាហ្វិចនេះបង្ហាញពីវិធីផ្សេងគ្នាដែលគ្រួសារនីមួយៗទទួលបានទឹកស្អាត



សម្គាល់: គិតជាភាគរយនៃចំនួនគ្រួសារសរុបក្នុងក្រុងស្រុកនីមួយៗ ។

៧.៣.១៣ គ្រួសារមានលទ្ធភាពទទួលបានទឹកប្រើប្រាស់ ឆ្នាំ២០០៦-២០០៨

លទ្ធភាពទទួលបានទឹកប្រើប្រាស់:	2006	2007	2008	
	%	%	%	ចំនួន
ជិតជាង១៥០ម៉ែត្រពីផ្ទះ	56%	59%	57 %	215,973 គ្រួសារ
ឆ្ងាយជាង១៥០ម៉ែត្រពីផ្ទះ	16%	16%	13 %	48,623 គ្រួសារ

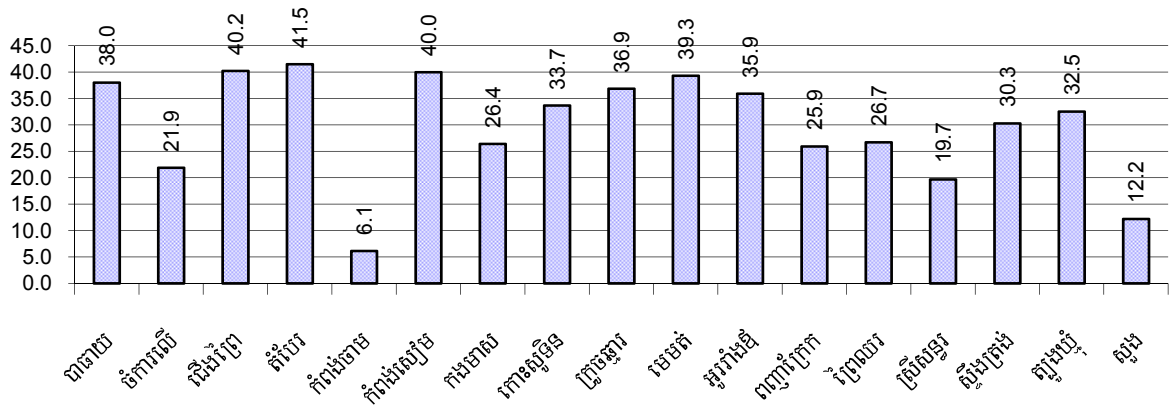
សម្គាល់: គិតជាភាគរយនៃចំនួនគ្រួសារសរុប

៧.៣.១៤ ផលធៀបប្រជាជនប្រើប្រាស់បង្គន់ ឆ្នាំ២០០៦-២០០៨

បរិយាយ	2006	2007	2008	
	សមាមាត្រ	សមាមាត្រ	សមាមាត្រ	ចំនួន
ផលធៀបប្រជាជន-បង្គន់	33.8	30.5	27.3	66,618.0

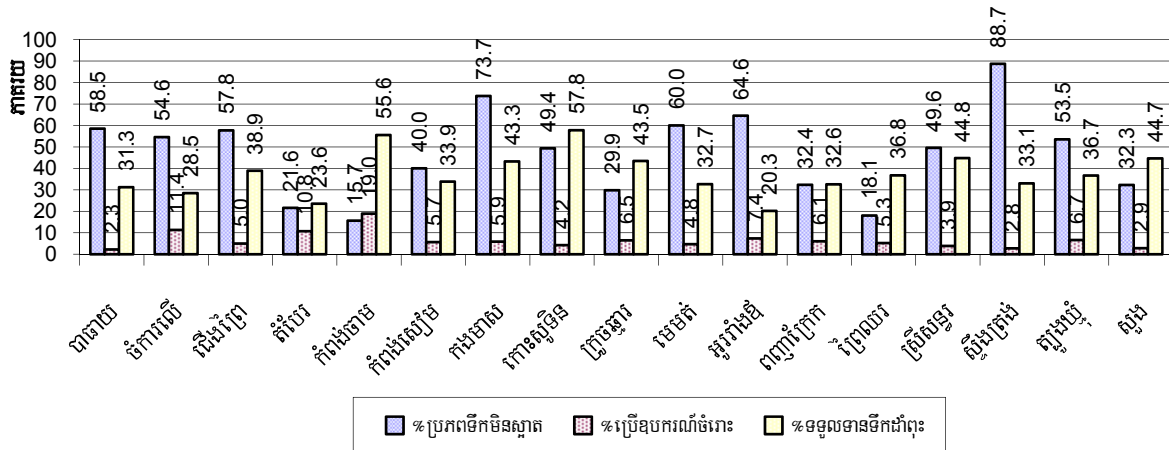
សម្គាល់: សមាមាត្រ ជាផលធៀប រវាងចំនួនប្រជាជនសរុប និង ចំនួនបង្គន់សរុប ។

៧.៣.១៥ ផលធៀបប្រជាជនប្រើប្រាស់បង្គន់តាមបណ្តាក្រុងស្រុក ក្នុងឆ្នាំ២០០៨



សម្គាល់: ផលធៀបគណនាដោយចែកចំនួនប្រជាជន ជាមួយចំនួនបង្គន់ ។

៧.៣.១៦ ភាគរយគ្រួសារបរិភោគទឹកជ្រះ ទឹកត្រោះ ឬទឹកមិនស្អាតតាមបណ្តាក្រុងស្រុក ក្នុងឆ្នាំ២០០៨



សម្គាល់: គិតជាភាគរយនៃចំនួនគ្រួសារសរុបក្នុងស្រុកនីមួយៗ ។

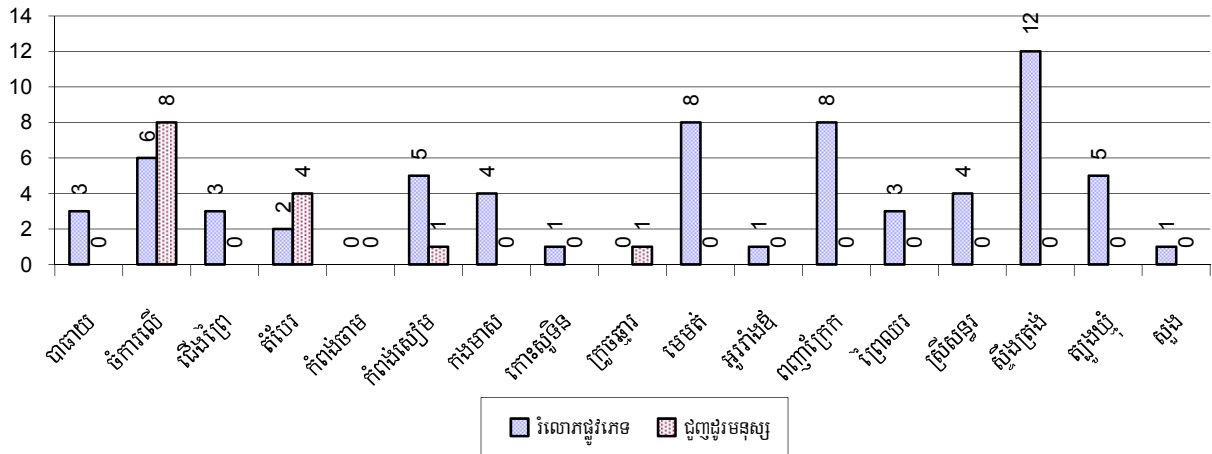
៧.៤ ក្រុមជនងាយរងគ្រោះ

៧.៤.១ ក្រុមជនងាយរងគ្រោះដែលត្រូវទទួលបានការពារពិសេស ឆ្នាំ២០០៦-២០០៨

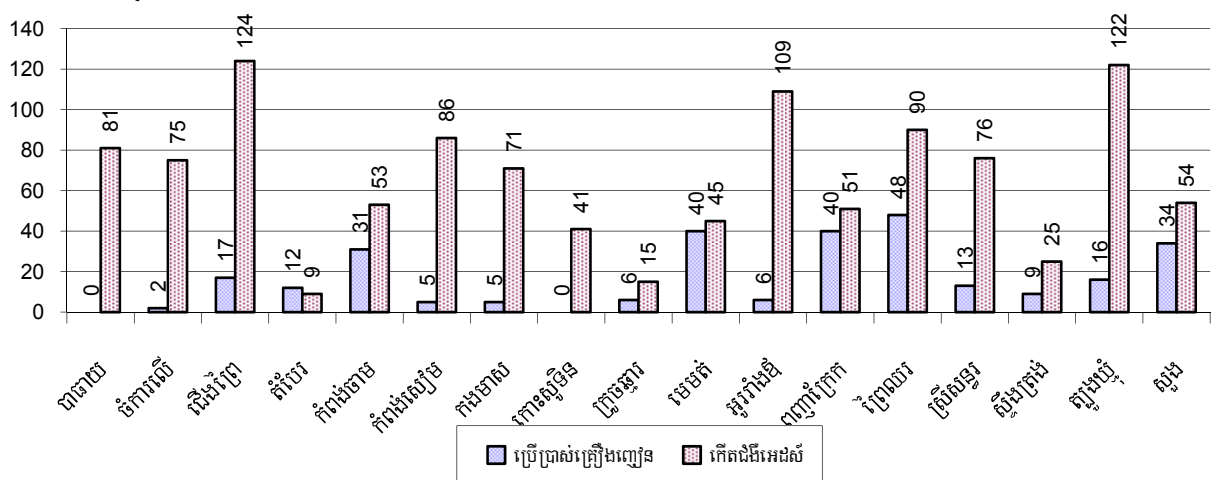
ប្រភេទជនងាយរងគ្រោះ	2006	2007	2008
ចំនួនជនរងគ្រោះដោយសារការរំលោភផ្លូវភេទ	115 នាក់	74 នាក់	66 នាក់
ចំនួនជនរងគ្រោះដោយសារជួញដូរមនុស្ស	17 នាក់	29 នាក់	14 នាក់
ចំនួនគ្រួសារដែលមានសមាជិកប្រើប្រាស់គ្រឿងញៀន	206 គ្រួសារ	188 គ្រួសារ	284 គ្រួសារ
ចំនួនគ្រួសារដែលមានសមាជិកកើតជំងឺអេដស៍	870 គ្រួសារ	1,042 គ្រួសារ	1,127 គ្រួសារ
ចំនួនកុមារកំព្រាអាយុក្រោម១៨ឆ្នាំដោយសារអេដស៍	1,734 នាក់	1,606 នាក់	1,637 នាក់

ប្រភេទជនងាយរងគ្រោះ	2006	2007	2008
ចំនួនកុមារកំព្រាអាយុក្រោម១៨ឆ្នាំ (ទូទៅគ្រប់ករណី)	8,241 នាក់	8,882 នាក់	7,413 នាក់
ចំនួនមនុស្សចាស់ជរាគ្មានទីពឹង	2,871 នាក់	2,840 នាក់	2,696 នាក់
ចំនួនជនពិការអាចរកចំណូលបាន	1,135 នាក់	1,104 នាក់	1,237 នាក់
ចំនួនជនពិការមិនអាចរកចំណូលបាន	1,302 នាក់	1,462 នាក់	1,489 នាក់
ចំនួនជនពិការអាយុក្រោម១៨ឆ្នាំ	658 នាក់	625 នាក់	562 នាក់
ចំនួនគ្រួសារដែលរងគ្រោះដោយគ្រោះធម្មជាតិ	8,504 គ្រួសារ	2,309 គ្រួសារ	4,133 គ្រួសារ
ចំនួនជនរងគ្រោះដោយសារគ្រាប់មីននិងយុទ្ធភណ្ឌមិនទាន់ផ្ទុះ	201 នាក់	161 នាក់	153 នាក់

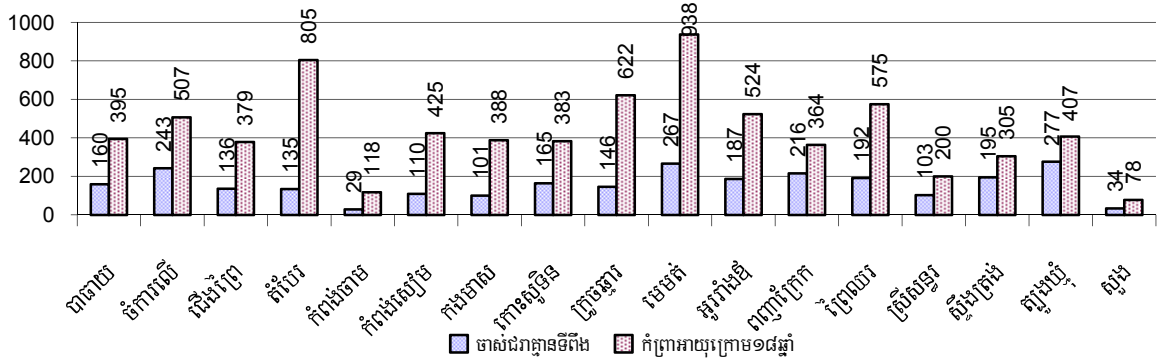
៧.៤.២ ចំនួនជនរងគ្រោះដោយការរំលោភផ្លូវភេទនិងការជួញដូរមនុស្សដែលបានកត់ត្រាតាមក្រុងស្រុក ក្នុងឆ្នាំ២០០៨



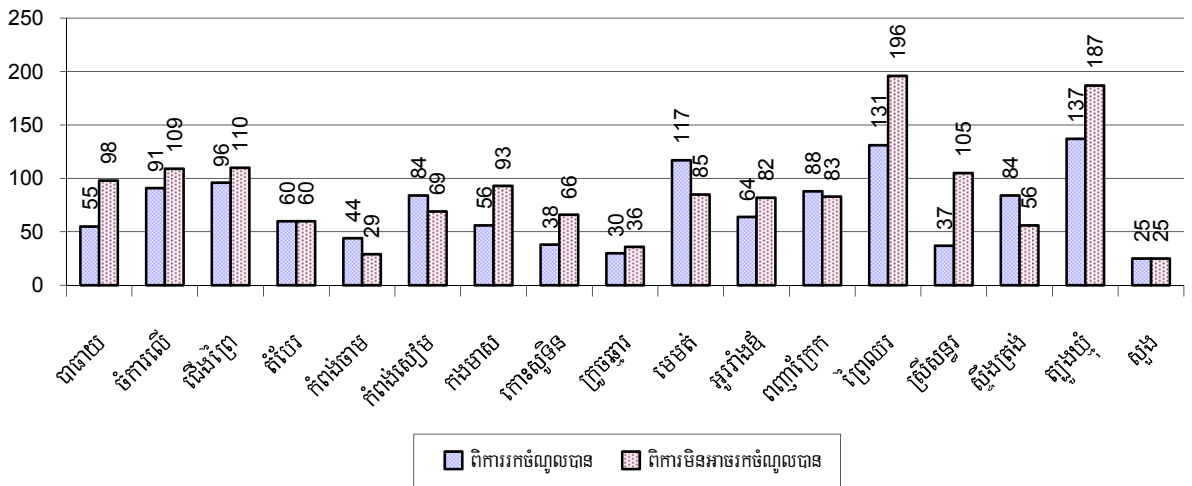
៧.៤.៣ ចំនួនគ្រួសារដែលមានសមាជិកប្រើប្រាស់គ្រឿងញៀននិងកើតជំងឺអេដស៍ដែលបានកត់ត្រាតាមក្រុងស្រុក ក្នុងឆ្នាំ២០០៨



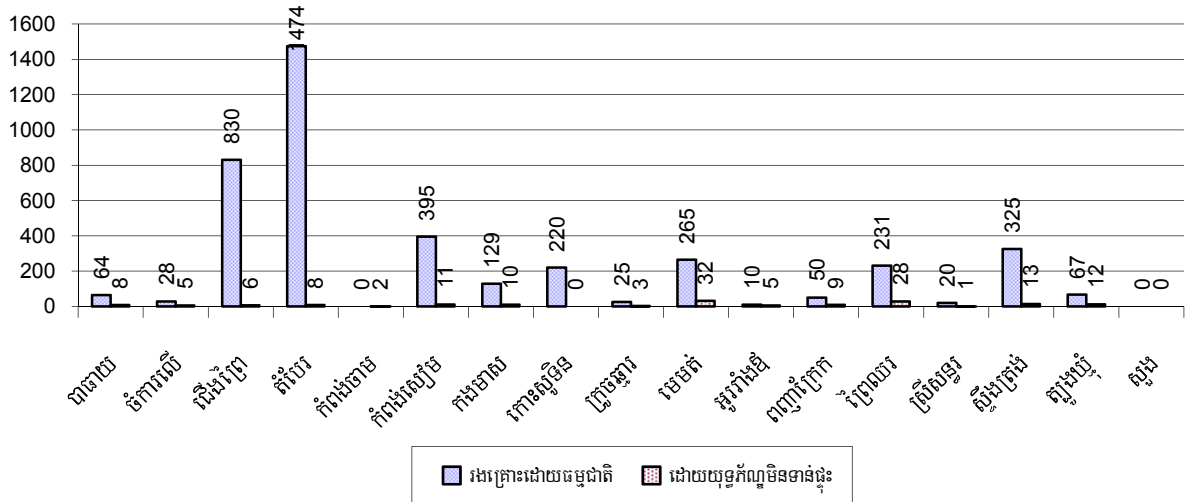
៧.៤.៤ មនុស្សចាស់ៗវាគ្មានទីពឹងនិងកុមារកំព្រា/អនាម័យក្រោម១៨ឆ្នាំតាមក្រុងស្រុក ក្នុងឆ្នាំ២០០៨



៧.៤.៥ ចំនួនជនពិការភាពរកចំណូលបាននិងជនពិការមិនអាចរកចំណូលបានតាមក្រុងស្រុក ក្នុងឆ្នាំ២០០៨



៧.៤.៦ ចំនួនគ្រួសារដែលរងគ្រោះដោយគ្រោះធម្មជាតិ គ្រាប់មីន និងយុទ្ធភ័ណ្ណមិនទាន់ផ្ទះ តាមក្រុងស្រុក ក្នុងឆ្នាំ២០០៨



៣.៥ អន្តោប្រវេសន៍

៧.៥.១ ស្ថិតិប្រជាជនផ្លាស់ប្តូរទីលំនៅ ឆ្នាំ២០០៦-២០០៨

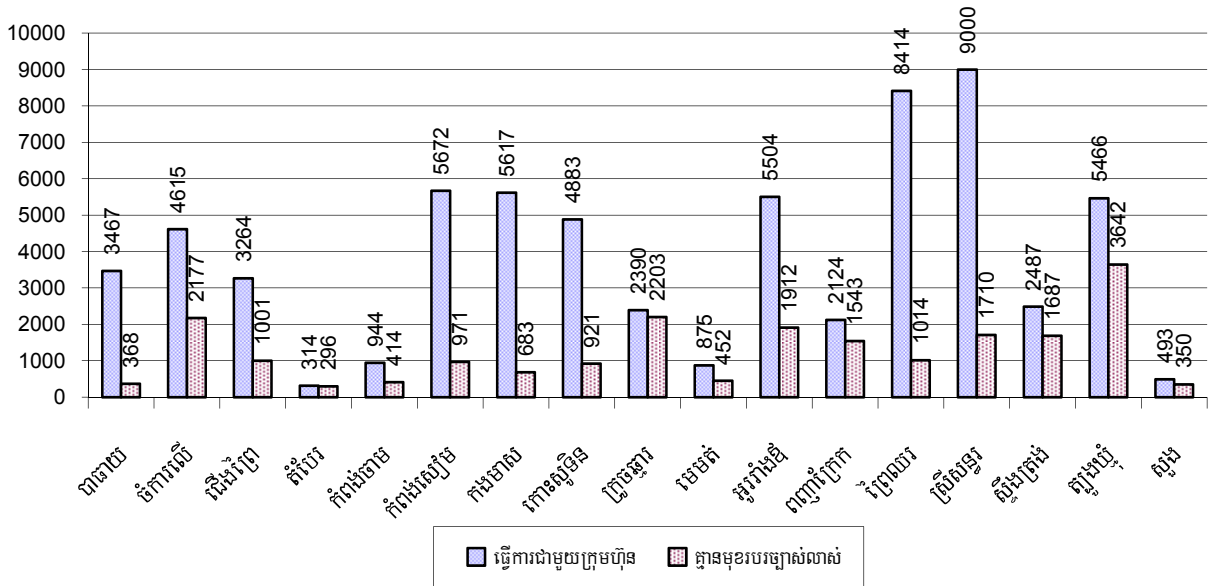
បរិយាយ	2006	2007	2008
ចំនួនគ្រួសារផ្លាស់លំនៅស្ថានចូល	3,154 គ្រួសារ	3,586 គ្រួសារ	3,078 គ្រួសារ
ចំនួនមនុស្សសរុប	13,034 នាក់	14,753 នាក់	12,568 នាក់
ចំនួនមនុស្សស្រី	6,705 នាក់	7,584 នាក់	6,478 នាក់
ចំនួនគ្រួសារផ្លាស់លំនៅស្ថានចេញ	2,989 គ្រួសារ	2,761 គ្រួសារ	3,014 គ្រួសារ
ចំនួនមនុស្សសរុប	12,524 នាក់	10,367 នាក់	12,005 នាក់
ចំនួនមនុស្សស្រី	6,586 នាក់	5,290 នាក់	6,370 នាក់
ចំនួនគ្រួសារចូលមកស្នាក់នៅបណ្តោះអាសន្ន	2,072 គ្រួសារ	2,056 គ្រួសារ	2,385 គ្រួសារ
ចំនួនមនុស្សសរុប	8,033 នាក់	7,078 នាក់	8,231 នាក់
ចំនួនមនុស្សស្រី	3,783 នាក់	3,530 នាក់	4,212 នាក់

៧.៥.២ ការធ្វើចំណាកស្រុកស្វែងរកការងារធ្វើ

បរិយាយ	2006	2007	2008
ចំនួនប្រជាជនផ្លាស់ទីទៅរកការងារធ្វើជាមួយក្រុមហ៊ុន រោងចក្រ	6%	7%	7%
ចំនួនប្រជាជនផ្លាស់ទីទៅរកការងារធ្វើ ប៉ុន្តែមានការងារ មិនពិតប្រាកដ	2%	2%	2%
			65,529 នាក់
			21,344 នាក់

សំគាល់: គិតជាភាគរយនៃចំនួនប្រជាជនសរុបអាយុ ១៨-៦០ឆ្នាំ ។

៧.៥.៣ ចំនួនមនុស្សទៅរកស៊ីក្រៅស្រុកជាមួយក្រុមហ៊ុន/រោងចក្រ ឬមិននឹងមុខរបរច្បាស់លាស់ ក្នុងឆ្នាំ២០០៨

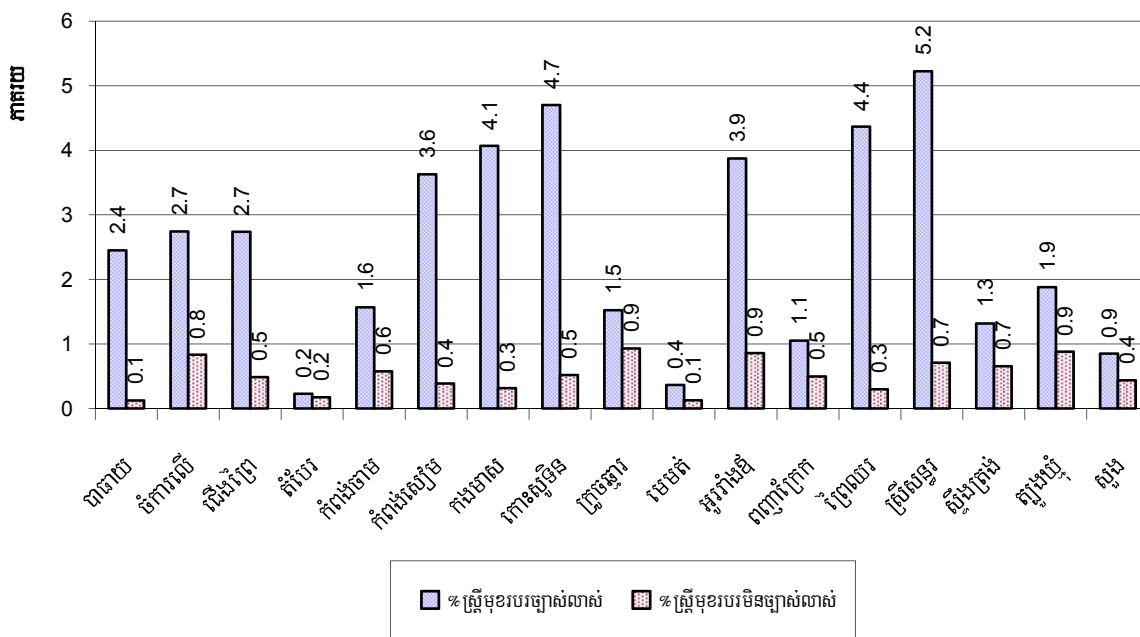


៧.៥.៤ ស្ត្រីផ្លាស់ទីលំនៅ ឆ្នាំ២០០៦-២០០៨

បរិយាយ	2006	2007	2008	
	%	%	%	ចំនួន
ចំនួនអ្នកផ្លាស់ទីលំនៅសរុប	4.4%	4.9%	4.8%	86,873 នាក់
ចំនួនអ្នកផ្លាស់ទីលំនៅជាស្ត្រី	2.8%	3.1%	3.1%	55,688 នាក់
ចំនួនអ្នកផ្លាស់ទីលំនៅសរុបដែលចេញទៅធ្វើការជាមួយ ក្រុមហ៊ុន/រោងចក្រ (ការងារពិតប្រាកដ)	3.3%	3.6%	3.6%	65,529 នាក់
ចំនួនអ្នកផ្លាស់ទីលំនៅជាស្ត្រីមានការងារពិតប្រាកដ	2.4%	2.6%	2.5%	46,048 នាក់
ចំនួនអ្នកផ្លាស់ទីលំនៅសរុបមានការងារមិនពិតប្រាកដ	1.1%	1.2%	1.2%	21,344 នាក់
ចំនួនអ្នកផ្លាស់ទីលំនៅជាស្ត្រីមានការងារមិនពិតប្រាកដ	0.4%	0.5%	0.5%	9,640 នាក់

សំគាល់: គិតជាភាគរយនៃចំនួនប្រជាជនសរុប

៧.៥.៥ ភាគរយអ្នកផ្លាស់ទីលំនៅជាស្ត្រីមានមុខរបរច្បាស់លាស់ និងមិនច្បាស់លាស់ តាមបណ្តាក្រុងស្រុក ក្នុងឆ្នាំ២០០៨



សំគាល់: គិតជាភាគរយនៃចំនួនប្រជាជនសរុបនៃស្រុក

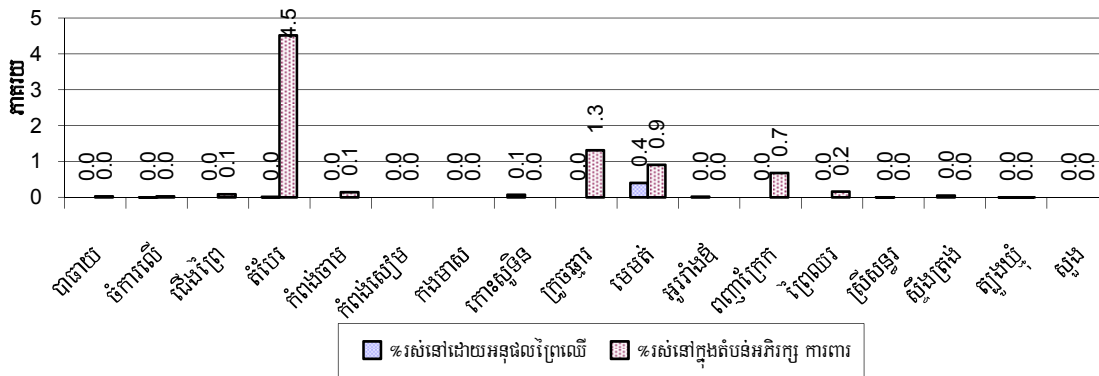
៨. បរិស្ថាន និង ធនធានធម្មជាតិ

៨.១ គ្រួសារពាក់ព័ន្ធជាមួយបញ្ហាធនធានធម្មជាតិ និងបរិស្ថាន ឆ្នាំ២០០៦-២០០៨

បរិយាយ	2006	2007	2008	
	%	%	%	ចំនួន
គ្រួសាររស់នៅដោយសារអនុផលព្រៃឈើ	0 %	0 %	0 %	145 គ្រួសារ
គ្រួសាររស់នៅក្នុងតំបន់អភិរក្ស/ការពារ	0 %	0 %	0 %	1,579 គ្រួសារ
គ្រួសារដែលមានសេវាប្រមូលសំរាម	0 %	0 %	1 %	2,193 គ្រួសារ
គ្រួសារដែលទទួលបានការបំពុលបរិស្ថាន	1 %	1 %	1 %	2,448 គ្រួសារ
គ្រួសារដាំដុះដែលប្រើជីគីមី	45 %	47 %	44 %	168,057 គ្រួសារ
គ្រួសារដាំដុះដែលប្រើថ្នាំគីមីសម្លាប់សត្វល្អិត	32 %	34 %	32 %	121,868 គ្រួសារ

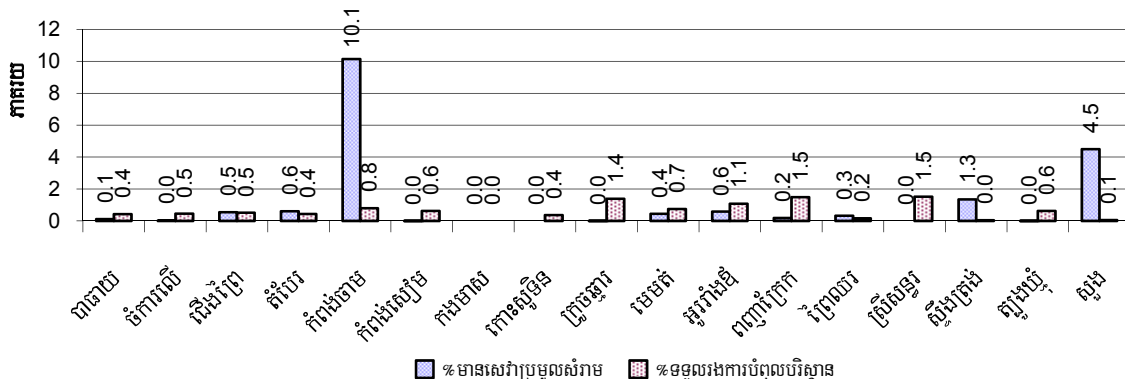
សម្គាល់: គណនា គិតជាភាគរយនៃចំនួនគ្រួសារសរុប

៨.២ ភាគរយគ្រួសារដែលជាប់ពាក់ព័ន្ធនឹងបញ្ហាធនធានធម្មជាតិក្នុងស្រុកឆ្នាំ២០០៨



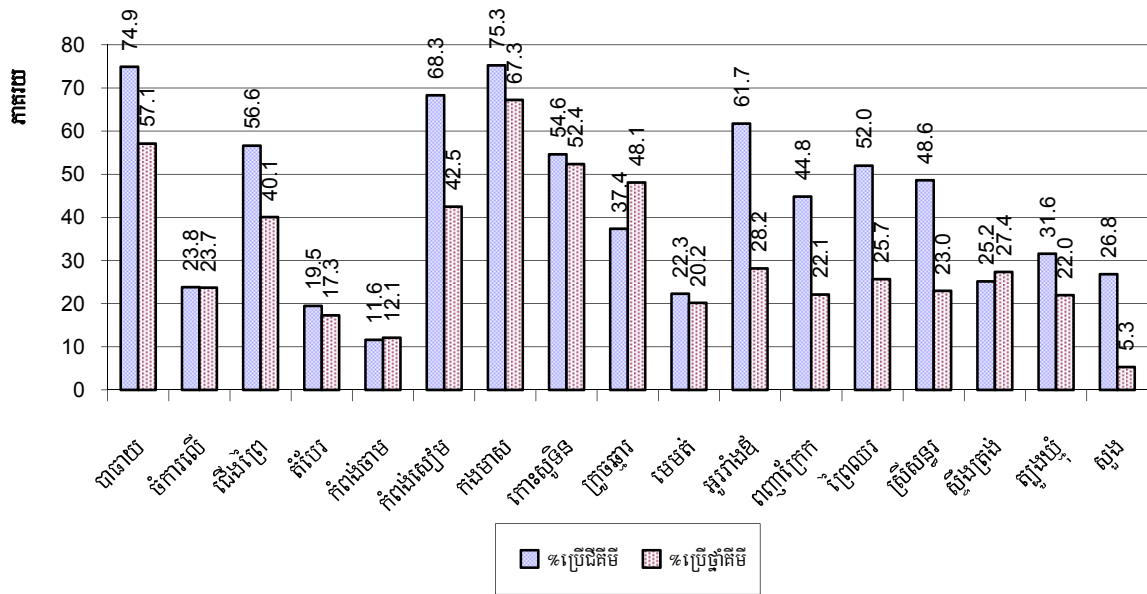
សម្គាល់: គណនាគិតជាភាគរយនៃចំនួនគ្រួសារសរុបក្នុងក្រុងស្រុក

៨.៣ ភាគរយគ្រួសារដែលប្រមូលសំរាម និងប៉ះពាល់ដោយការបំពុលបរិស្ថាន ក្នុងឆ្នាំ២០០៨



សម្គាល់: ការប្រមូលសំរាមគិតជាភាគរយនៃចំនួនផ្ទះសំបុកក្នុងក្រុងស្រុកនីមួយៗ និងប៉ះពាល់ដោយការបំពុលបរិស្ថានគិតជា ភាគរយនៃចំនួនគ្រួសារ សរុបក្នុងក្រុងស្រុកនីមួយៗ ។

៨.៤ ភាគរយគ្រួសារប្រើទឹកស្អាត និងប្រើថ្នាំគីមីសម្រាប់សត្វល្អិតតាមក្រុងស្រុក ឆ្នាំ២០០៨



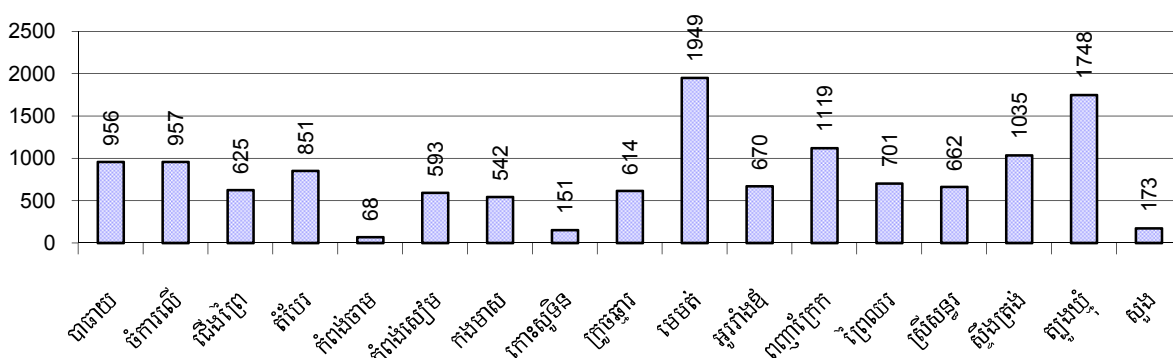
សម្គាល់: គិតជាភាគរយនៃចំនួនគ្រួសារសរុបក្នុងក្រុងស្រុកនីមួយៗ

៩. រដ្ឋបាល និង សន្តិសុខសណ្តាប់ធ្នាប់

៩.១ ការចុះសំបុត្រកំណើត ឆ្នាំ២០០៦-២០០៨

បរិយាយ	2006	2007	2008
ចំនួនទារកដែលត្រូវទៅចុះសំបុត្រកំណើតក្នុងឆ្នាំ	23,325 នាក់	25,096 នាក់	25,787 នាក់
ចំនួនទារកដែលមិនបានចុះសំបុត្រកំណើតក្នុងឆ្នាំ	8,296 នាក់	10,324 នាក់	13,414 នាក់
ភាគរយទារកដែលមិនបានចុះសំបុត្រកំណើតក្នុងឆ្នាំ	36 %	41 %	52 %

៩.២ ចំនួនទារកមិនទាន់បានចុះសំបុត្រកំណើតតាមបណ្តាក្រុងស្រុក ក្នុងឆ្នាំ២០០៨

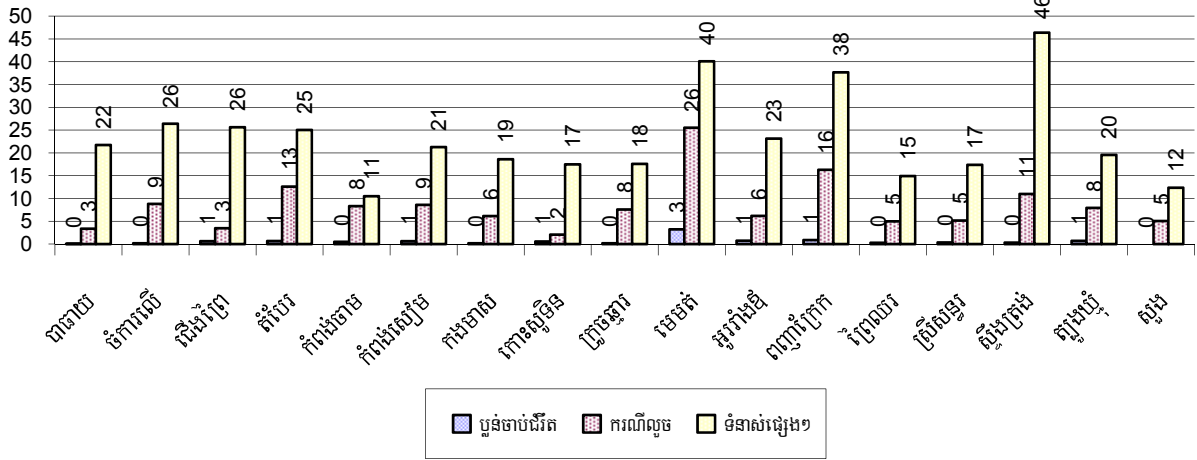


៩.៣ ចំនួនករណីអសន្តិសុខដែលបានកត់ត្រា ឆ្នាំ២០០៦-២០០៨

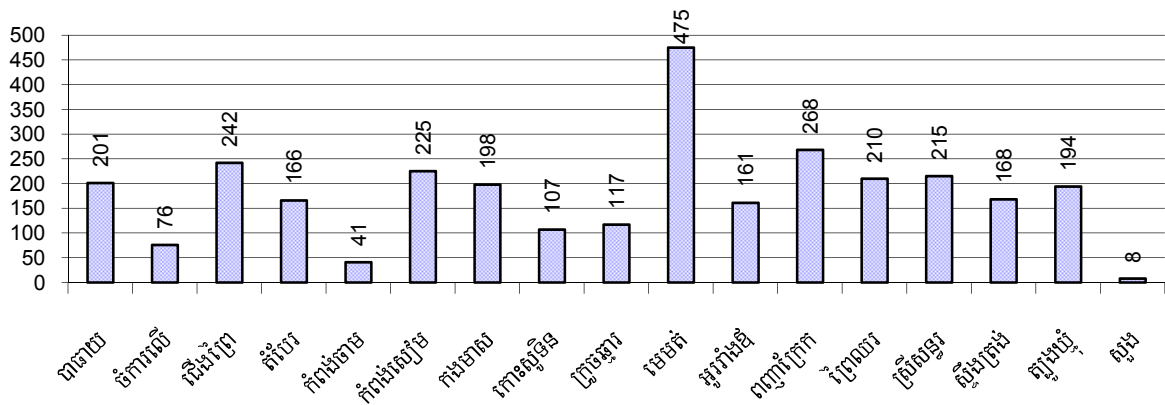
បរិយាយ	2006	2007	2008
ចំនួនករណីឃាតកម្ម-ប្លន់-ចាប់ជីវិត	135 ករណី	153 ករណី	121 ករណី
ចំនួនករណីលួច	1,787 ករណី	1,528 ករណី	1,645 ករណី
ចំនួនករណីទំនាស់ដីធ្លី	3,398 ករណី	3,045 ករណី	3,072 ករណី
ចំនួនករណីទំនាស់ផ្សេងៗ	4,505 ករណី	4,185 ករណី	4,489 ករណី

សម្គាល់: ទាំងនេះរួមបញ្ចូលតែករណីអសន្តិសុខដែលបានកត់ត្រាតែប៉ុណ្ណោះ ។

៩.៤ ករណីឧក្រិដ្ឋកម្មដែលបានកត់ត្រាក្នុង១០០០នាក់ តាមបណ្តាក្រុងស្រុក ក្នុងឆ្នាំ២០០៨



៩.៥ ចំនួនករណីទំនាស់ដីធ្លីដែលបានកត់ត្រាតាមបណ្តាក្រុងស្រុក ក្នុងឆ្នាំ២០០៨

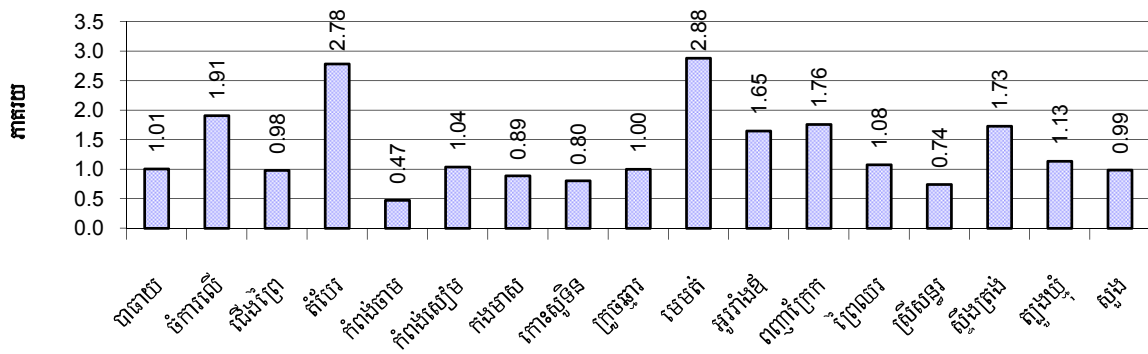


១០. យេនឌ័រ

១០.១ អំពើហិង្សាក្នុងគ្រួសារដែលបានកត់ត្រា ឆ្នាំ២០០៦-២០០៨

បរិយាយ		2006	2007	2008
ចំនួនគ្រួសារដែលមានអំពើហិង្សាក្នុងគ្រួសារ		5,946 គ្រួសារ	5,083 គ្រួសារ	5,300 គ្រួសារ
ភាគរយគ្រួសារដែលមានអំពើហិង្សាក្នុងគ្រួសារ		2 %	1 %	1 %
ចំនួនករណី(ដង) អំពើហិង្សាក្នុងគ្រួសារដែលមេភូមិរាយការណ៍		2,882 ករណី	2,931 ករណី	3,129 ករណី
ក្នុងនោះ:	អំពើហិង្សាផ្លូវកាយ	1,211 ករណី	1,295 ករណី	1,331 ករណី
	អំពើហិង្សាផ្លូវភេទ	101 ករណី	101 ករណី	99 ករណី
	អំពើហិង្សាផ្លូវចិត្ត	1,025 ករណី	1,019 ករណី	1,038 ករណី
	អំពើហិង្សាផ្នែកជីវភាពសេដ្ឋកិច្ច	545 ករណី	516 ករណី	661 ករណី
សរុបចំនួនសេចក្តីសម្រេចរដ្ឋបាលផ្នែកអំពើហិង្សាក្នុងគ្រួសារ		1,415 ករណី	1,807 ករណី	1,906 ករណី
ភាគរយសេចក្តីសម្រេចរដ្ឋបាលផ្នែកអំពើហិង្សាក្នុងគ្រួសារ		49 %	62 %	61 %

១០.២ ភាគរយគ្រួសារមានអំពើហិង្សាក្នុងគ្រួសារដែលបានកត់ត្រាតាមក្រុងស្រុកឆ្នាំ២០០៨



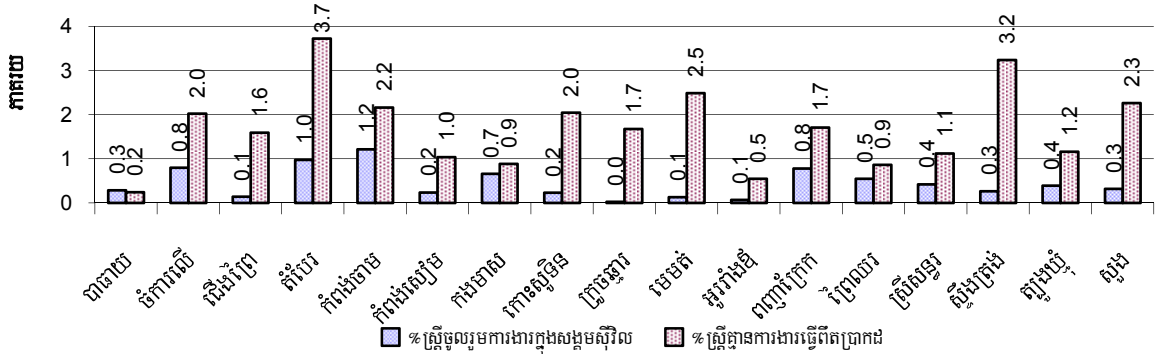
សម្គាល់: គិតជាភាគរយនៃចំនួនគ្រួសារសរុបក្នុងក្រុងស្រុកនីមួយៗ

១០.៣ ការចូលរួមរបស់ស្ត្រី ឆ្នាំ២០០៦-២០០៨

បរិយាយ	2006 %	2007 %	2008	
			%	ចំនួន
ភាគរយប្រជាជនចូលរួមក្នុងការងារសង្គមស៊ីវិល	0%	1%	1%	14,061 នាក់
ភាគរយស្ត្រីចូលរួមក្នុងការងារសង្គមស៊ីវិល	0%	0%	0%	7,630 នាក់
ភាគរយមនុស្សអាយុ១៨-៦០ដែលគ្មានការងារធ្វើពិតប្រាកដ និងទៀងទាត់	3%	3%	3%	28,641 នាក់
ភាគរយមនុស្សស្ត្រីអាយុ១៨-៦០ ដែលគ្មានការងារ ធ្វើពិតប្រាកដ និងទៀងទាត់	1%	1%	2%	15,012 នាក់

សម្គាល់: ការចូលរួមអាចមានអង្គការក្រៅរដ្ឋាភិបាល អង្គការសហគមន៍ ក្រុមឥណទាន សហព័ន្ធស្ត្រី គណបក្ស និងអង្គការ សង្គមស៊ីវិល ផ្សេងៗទៀត ។ ផ្នែកទី១គណនាគិតភាគរយនៃចំនួនប្រជាជនសរុប និងផ្នែកទី២គណនាជាភាគរយនៃចំនួនប្រជាជន សរុប អាយុពី១៨-៦០ឆ្នាំ ។

១០.៤ ភាគរយស្ត្រីចូលរួមក្នុងការងារសង្គមស៊ីវិល និងស្ត្រីអាយុ១៨-៦០ឆ្នាំគ្មានការងារ ច្បាស់លាស់ តាមបណ្តាក្រុងស្រុក ក្នុងឆ្នាំ២០០៨



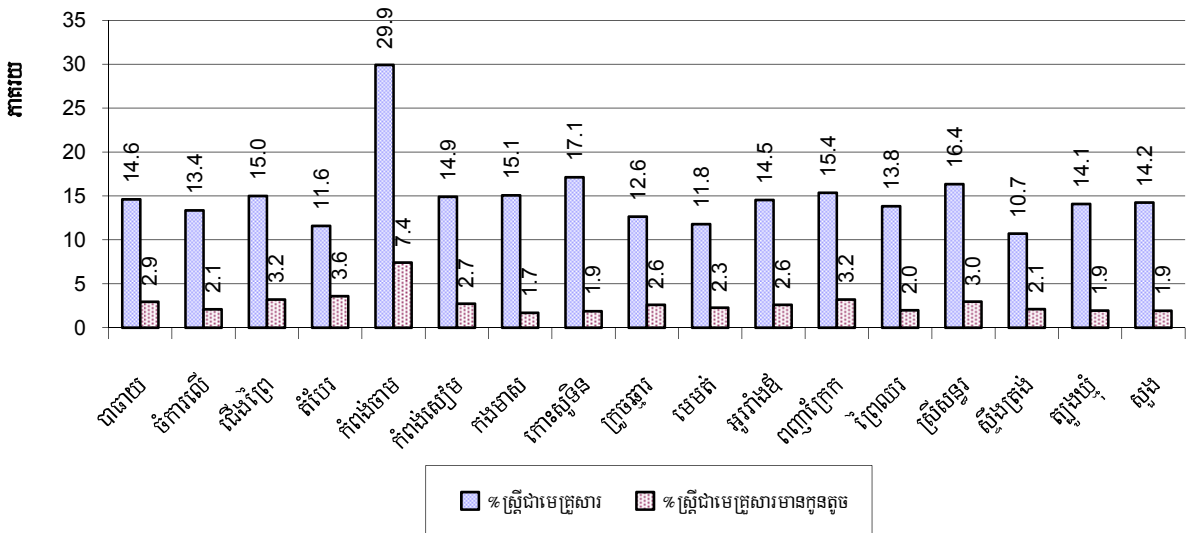
សម្គាល់: ភាគរយស្ត្រីចូលរួមក្នុងសង្គមស៊ីវិលគណនាជាភាគរយនៃចំនួនប្រជាជនសរុបក្នុងស្រុក ។ ភាគរយនៃស្ត្រីអាយុ១៨-៦០ឆ្នាំ ដែលមានការងារមិនពិតប្រាកដគណនាជាភាគរយនៃចំនួនប្រជាជនសរុបអាយុ១៨-៦០ឆ្នាំ ក្នុងស្រុក ។

១០.៥ ស្ត្រីជាមេគ្រួសារ ឆ្នាំ២០០៦-២០០៨

ប្រភេទគ្រួសារដែលមាន:	2006	2007	2008	
	%	%	%	ចំនួន
ស្ត្រីជាមេគ្រួសារ	15%	14%	14%	54,580 គ្រួសារ
ស្ត្រីជាមេគ្រួសារមានកូនក្នុងអាយុតិចជាង៥ឆ្នាំ	3%	3%	3%	9,793 គ្រួសារ

សម្គាល់: គិតជាភាគរយនៃចំនួនគ្រួសារសរុប ។

១០.៦ ភាគរយស្ត្រីជាមេគ្រួសារដែលមានកូនក្នុងអាយុតិចជាង៥ឆ្នាំ តាមស្រុក ក្នុងឆ្នាំ២០០៨



សម្គាល់: គិតជាភាគរយនៃចំនួនគ្រួសារសរុបក្នុងក្រុងស្រុកនីមួយៗ ។

១១. ស្ថិតិជនជាតិដើមភាគតិចនៅក្នុងខេត្ត

១១.១ ស្ថិតិជនជាតិដើមភាគតិចនៅក្នុងក្រុងស្រុក ឆ្នាំ២០០៦-២០០៨

ជនជាតិដើមភាគតិច	2006		2007		2008	
	ចំនួនគ្រួសារ	ចំនួនប្រជាជន	ចំនួនគ្រួសារ	ចំនួនប្រជាជន	ចំនួនគ្រួសារ	ចំនួនប្រជាជន
ព្នង	0 គ្រួសារ	2 នាក់	0 គ្រួសារ	335 នាក់	0 គ្រួសារ	193 នាក់
កួយ	0 គ្រួសារ	0 នាក់	0 គ្រួសារ	0 នាក់	0 គ្រួសារ	0 នាក់
ស្មៅរាំង	32 គ្រួសារ	208 នាក់	166 គ្រួសារ	696 នាក់	415 គ្រួសារ	1,567 នាក់
មិល	0 គ្រួសារ	0 នាក់	0 គ្រួសារ	4 នាក់	0 គ្រួសារ	0 នាក់
ក្រោល	0 គ្រួសារ	0 នាក់	0 គ្រួសារ	0 នាក់	0 គ្រួសារ	0 នាក់
ថ្មន	0 គ្រួសារ	3 នាក់	0 គ្រួសារ	0 នាក់	0 គ្រួសារ	0 នាក់
ខោញ	0 គ្រួសារ	0 នាក់	0 គ្រួសារ	0 នាក់	0 គ្រួសារ	0 នាក់
ទំពូន	0 គ្រួសារ	0 នាក់	0 គ្រួសារ	0 នាក់	0 គ្រួសារ	0 នាក់
ចារាយ	0 គ្រួសារ	0 នាក់	0 គ្រួសារ	0 នាក់	0 គ្រួសារ	0 នាក់
ត្រឹង	0 គ្រួសារ	0 នាក់	0 គ្រួសារ	0 នាក់	0 គ្រួសារ	0 នាក់
ការវិត	0 គ្រួសារ	0 នាក់	0 គ្រួសារ	0 នាក់	0 គ្រួសារ	0 នាក់
ស្អុច	0 គ្រួសារ	0 នាក់	0 គ្រួសារ	0 នាក់	0 គ្រួសារ	0 នាក់
លន	0 គ្រួសារ	0 នាក់	0 គ្រួសារ	0 នាក់	0 គ្រួសារ	300 នាក់
កាចក់	0 គ្រួសារ	0 នាក់	0 គ្រួសារ	0 នាក់	0 គ្រួសារ	0 នាក់
ព្រៅ	0 គ្រួសារ	0 នាក់	0 គ្រួសារ	0 នាក់	0 គ្រួសារ	0 នាក់
ផ្សេងៗ	0 គ្រួសារ	0 នាក់	0 គ្រួសារ	0 នាក់	0 គ្រួសារ	0 នាក់
សរុប	32 គ្រួសារ	211 នាក់	166 គ្រួសារ	700 នាក់	415 គ្រួសារ	1,867 នាក់

សម្គាល់: ផ្សេងៗ សំដៅលើក្រុមជនជាតិដើមភាគតិចដទៃទៀតដែលមិនមានបញ្ជាក់ប្រភេទជនជាតិក្នុងសំណួរ ។

១១.២ ជនជាតិភាគតិចផ្សេងៗក្នុងខេត្ត ឆ្នាំ២០០៦-២០០៨

ជនជាតិភាគតិច	2006		2007		2008	
	ចំនួនគ្រួសារ	ចំនួនប្រជាជន	ចំនួនគ្រួសារ	ចំនួនប្រជាជន	ចំនួនគ្រួសារ	ចំនួនប្រជាជន
ខ្មែរឥស្លាម	21,733 គ្រួសារ	103,430 នាក់	21,847 គ្រួសារ	100,408 នាក់	23,598 គ្រួសារ	112,362 នាក់
វៀតណាម	150 គ្រួសារ	1,072 នាក់	128 គ្រួសារ	689 នាក់	226 គ្រួសារ	1,003 នាក់
ឡាវ	1 គ្រួសារ	1 នាក់	0 គ្រួសារ	0 នាក់	0 គ្រួសារ	70 នាក់

សម្គាល់: ចំនួនជនជាតិដើមភាគតិច និងជនជាតិភាគតិចគឺជាទិន្នន័យបន្ថែម ដូច្នេះវាមិនមែនជាចំនួនសរុបទេ ។

ផ្នែក គ: ផែនការ និងគម្រោង

សៀវភៅទិន្នន័យខេត្ត ឆ្នាំ២០០៩: ផែនការអភិវឌ្ឍន៍ និងគម្រោងនានា

១២. សំណើគម្រោងវិនិយោគ និងផែនការនានា

១២.១ សំណើគម្រោងអាទិភាពរបស់ក្រុងស្រុកតាមវិស័យនៅក្នុងខេត្ត សម្រាប់ឆ្នាំ២០០៩

ទិន្នន័យតារាងម៉ាទ្រិចសកម្មភាពអាទិភាពស្រុកត្រូវបានយកចេញពីCDPD ។ តារាងម៉ាទ្រិចសកម្មភាពអាទិភាពស្រុកខណ្ឌ ត្រូវបានប្រើប្រាស់សម្រាប់សិក្ខាសាលាសមាហរណកម្មថ្នាក់ស្រុក ដើម្បីបង្ហាញគម្រោងអ្វីខ្លះ ដែលឃុំសង្កាត់បានស្នើឡើងក្នុងផែនការវិនិយោគឃុំសង្កាត់របស់ពួកគាត់សម្រាប់ឆ្នាំ២០០៩ ។ អ្នកផ្តល់ជំនួយ មន្ទីរនានា និងភ្នាក់ងារផ្សេងទៀត ធ្វើការពិចារណា ថាតើគម្រោងមួយណា ដែលពួកគេចង់គាំទ្រ និងគម្រោងមួយណាដែលមិនចាប់អារម្មណ៍ ។ ជាលទ្ធផលគឺមានកិច្ចព្រមព្រៀងបណ្តោះអាសន្ន រវាងក្រុមប្រឹក្សាឃុំសង្កាត់ និងអ្នកគាំទ្រ (អង្គការក្រៅរដ្ឋាភិបាល មន្ទីរ វិស័យ ម្ចាស់ជំនួយឯកជន) ។ ដោយសារចំនួនស្រុកច្រើនក្នុងខេត្តកំពង់ចាម តារាងនេះ បំបែកជាពីរ បន្តគ្នាខាងក្រោមទៀត ។

អនុផ្នែក	ប្រភេទគំរោង	ស្រុក/ក្រុង																	
		បាធាយ		ចំការលើ		ជើងព្រៃ		ដំបូ		កំពង់ចាម		កំពង់សៀម		កងមាស		កោះស្ពឺមិន		ក្រុងឆ្នារ	
		សក.	ឃុំ	សក.	ឃុំ	សក.	ឃុំ	សក.	ឃុំ	សក.	ឃុំ	សក.	ឃុំ	សក.	ឃុំ	សក.	ឃុំ	សក.	ឃុំ
សេដ្ឋកិច្ច																			
កសិកម្ម	បណ្តុះបណ្តាលការដាំដំណាំ/ស្រូវ/បន្លែ	19	10	15	6	19	8	21	7	7	2	13	8	5	4	6	4	18	9
	បណ្តុះពេទ្យ/បណ្តុះស្បៀង/បណ្តុះបណ្តាល	12	10	4	3	2	2	9	6	3	2	11	11	4	4	3	3	6	5
	បណ្តុះបណ្តាលបច្ចេកទេសការចិញ្ចឹមសត្វ/ផ្តល់ពូជសត្វ	10	5	2	2	4	4	5	5	2	2	10	7	4	3	2	2	5	5
	ការគាំទ្រសហគមន៍កសិករ	0	0	0	0	1	1	0	0	0	0	2	2	1	1	0	0	0	0
	សំភារៈកសិកម្ម/ពូជ/ដី/ថ្នាំ	8	8	5	5	10	7	6	3	2	1	4	3	1	1	11	5	4	4
វារីវប្បកម្ម/បណ្តុះបណ្តាល	5	5	12	6	7	6	3	3	1	1	1	1	3	2	2	2	4	4	
ផ្លូវថ្នល់	ហេដ្ឋារចនាសម្ព័ន្ធផ្លូវថ្នល់	3	2	2	2	6	6	0	0	0	0	0	0	1	1	2	2	0	0
	គណៈកម្មការថែទាំផ្លូវ	0	0	0	0	0	0	1	1	3	3	0	0	0	0	0	0	0	0
	សាងសង់ហេដ្ឋារចនាសម្ព័ន្ធផ្លូវថ្នល់	9	8	6	5	6	5	18	7	6	3	2	2	3	2	4	4	2	1
	ស្តារ/ជួសជុល ហេដ្ឋារចនាសម្ព័ន្ធផ្លូវថ្នល់	19	9	10	8	13	9	6	6	6	3	6	6	9	9	13	8	18	12
ធារាសាស្ត្រ	ហេដ្ឋារចនាសម្ព័ន្ធធារាសាស្ត្រ	6	6	5	4	0	0	6	4	1	1	1	1	1	1	1	1	3	3
	ការគ្រប់គ្រងធារាសាស្ត្រ	0	0	0	0	0	0	0	0	0	0	0	0	2	2	0	0	2	1
	សាងសង់ហេដ្ឋារចនាសម្ព័ន្ធធារាសាស្ត្រ	11	7	6	4	8	5	5	3	1	1	4	3	8	7	5	5	6	5
	ស្តារ/ជួសជុលហេដ្ឋារចនាសម្ព័ន្ធធារាសាស្ត្រ	4	3	12	8	12	9	6	5	0	0	17	11	19	11	7	4	16	9
ឥណទាន	ឥណទានសាច់ប្រាក់	0	0	5	5	0	0	2	2	3	3	1	1	1	1	0	0	3	3
	ឥណទានសំភារៈកសិកម្ម	0	0	0	0	0	0	1	1	0	0	0	0	0	0	0	0	3	3
	ធនាគារសត្វ	0	0	2	2	0	0	1	1	1	1	0	0	0	0	0	0	2	2
	ការគ្រប់គ្រងឥណទាន	0	0	0	0	0	0	0	0	0	0	0	0	0	0	0	0	0	0
សេដ្ឋកិច្ចជនបទ	ផ្សារជនបទ	0	0	0	0	0	0	0	0	0	0	0	0	0	0	0	0	0	0

សៀវភៅទិន្នន័យខេត្ត ឆ្នាំ២០០៩: ផែនការអភិវឌ្ឍន៍ និងគម្រោងនានា

អនុផ្នែក	ប្រភេទតំបន់	ស្រុក/ក្រុង																	
		បាធាយ		ចំការលើ		ជើងព្រៃ		ដីបែ		កំពង់ចាម		កំពង់សៀម		កងមាស		កោះសូទិន		ក្រចេះ	
		សក.	ឃុំ	សក.	ឃុំ	សក.	ឃុំ	សក.	ឃុំ	សក.	ឃុំ	សក.	ឃុំ	សក.	ឃុំ	សក.	ឃុំ	សក.	ឃុំ
	ផ្សេងៗ(សេដ្ឋកិច្ច)	0	0	2	2	0	0	2	2	2	2	2	2	1	1	0	0	0	0
សង្គមកិច្ច																			
សុខភាព	សុខភាពបន្តពូជ	4	3	0	0	5	5	0	0	4	3	3	3	3	3	1	1	11	8
	អេដស៍	0	0	0	0	1	1	0	0	7	4	13	10	6	6	0	0	7	6
	ផ្សព្វផ្សាយអប់រំសុខភាព	9	8	0	0	1	1	2	2	5	3	6	6	0	0	1	1	9	8
	ការចាក់វ៉ាក់សាំង	8	8	2	2	8	8	6	6	3	3	8	8	2	2	2	2	9	8
	ការផ្តល់សេវាសុខភាព	3	3	2	1	0	0	0	0	1	1	0	0	1	1	1	1	6	4
	ការពង្រឹងមត្តភាពសុខាភិបាល	3	3	0	0	0	0	2	2	0	0	0	0	0	0	0	0	5	5
	ការគាំទ្រ/បណ្តុះបណ្តាលឆ្មបបុរាណ	1	1	0	0	0	0	3	3	0	0	1	1	1	1	3	3	3	3
	ការទប់ស្កាត់/ព្យាបាលរោគរបេង	0	0	0	0	0	0	1	1	0	0	0	0	1	1	0	0	1	1
	ការទប់ស្កាត់/ព្យាបាលគ្រុនចាញ់	0	0	4	4	0	0	3	3	0	0	0	0	0	0	0	0	2	2
	ការទប់ស្កាត់/ព្យាបាលគ្រុនឈាម	0	0	2	2	0	0	1	1	1	1	7	7	1	1	0	0	4	3
	មូលនិធិសមធម៌	0	0	0	0	0	0	0	0	0	0	0	0	1	1	0	0	0	0
	ដំណើរការមណ្ឌលសុខភាព	0	0	0	0	0	0	0	0	0	0	0	0	0	0	0	0	0	0
	ហេដ្ឋារចនាសម្ព័ន្ធសុខាភិបាល	0	0	0	0	0	0	0	0	0	0	0	0	0	0	0	0	0	0
	ការថែទាំទារក	0	0	0	0	0	0	1	1	0	0	0	0	0	0	0	0	0	0
	ការថែទាំសុខភាពកុមារ	0	0	1	1	0	0	0	0	0	0	0	0	2	1	0	0	2	1
	ការទំលាក់ព្រួន	0	0	0	0	0	0	0	0	0	0	0	0	0	0	0	0	0	0
	ឱសថកម្ម	1	1	0	0	0	0	0	0	2	2	0	0	0	0	0	0	0	0
	ការផ្គត់ផ្គង់ទឹកស្អាត	0	0	3	3	2	2	6	6	0	0	0	0	0	0	0	0	0	0
	អនាម័យ	6	6	1	1	8	8	7	6	6	4	4	4	7	6	2	2	12	11
	សាងសង់ហេដ្ឋារចនាសម្ព័ន្ធសុខាភិបាល	5	5	1	1	0	0	5	5	0	0	2	2	4	4	1	1	6	5
	ស្តារ/ជួសជុលហេដ្ឋារចនាសម្ព័ន្ធសុខាភិបាល	0	0	0	0	0	0	0	0	0	0	0	0	1	1	0	0	0	0
	ពិនិត្យ/ការផ្គត់ផ្គង់ទឹកស្អាត	0	0	1	1	0	0	1	1	2	2	0	0	1	1	2	2	7	7
ជីកអណ្តូង/ស្រះទឹកផឹក	13	9	3	3	10	8	0	0	1	1	6	6	6	6	7	7	5	4	
ស្តារ/ជួសជុលអណ្តូង ស្រះទឹកផឹក	11	8	0	0	4	4	0	0	0	0	0	0	6	6	4	4	1	1	

សៀវភៅទិន្នន័យខេត្ត ឆ្នាំ២០០៩: ផែនការអភិវឌ្ឍន៍ និងគម្រោងនានា

អនុផ្នែក	ប្រភេទគំរោង	ស្រុក/ក្រុង																	
		បាធាយ		ចំការឈើ		ជើងព្រៃ		ដីបែ		កំពង់ចាម		កំពង់សៀម		កងមាស		កោះសូទិន		ក្រុងឆ្នារ	
		សក.	ឃុំ	សក.	ឃុំ	សក.	ឃុំ	សក.	ឃុំ	សក.	ឃុំ	សក.	ឃុំ	សក.	ឃុំ	សក.	ឃុំ	សក.	ឃុំ
អប់រំ	អក្ខរកម្ម	2	1	0	0	0	0	3	2	0	0	0	0	0	0	0	0	1	1
	អាគារសិក្សា	7	6	9	6	6	5	6	6	1	1	7	6	4	3	5	4	6	6
	មធ្យោបាយនិងការថែទាំកុមារ	0	0	0	0	4	4	6	4	0	0	1	1	1	1	1	1	0	0
	ជំរុញការចូលរៀន	6	6	5	4	0	0	8	5	2	2	4	4	3	3	0	0	7	6
	កាត់បន្ថយការបោះបង់សាលា	2	2	2	2	5	5	3	3	1	1	2	2	1	1	1	1	3	1
	បណ្តុះបណ្តាលវិជ្ជាជីវៈ	0	0	0	0	0	0	1	1	4	2	2	1	1	1	2	1	6	4
	សិក្សាក្រៅប្រព័ន្ធ	0	0	0	0	0	0	0	0	1	1	0	0	0	0	0	0	0	0
	សំភារៈសិក្សាធិការ	0	0	0	0	0	0	1	1	0	0	0	0	0	0	0	0	0	0
	សង្ហារឹមសាលា	0	0	0	0	0	0	0	0	0	0	0	0	0	0	0	0	0	0
សង្គមផ្សេងៗ	ជនពិការ/គាំទ្រ/ឧបត្ថម្ភ	0	0	0	0	4	3	0	0	0	0	0	0	0	0	0	0	0	0
	វិប្បធម៌/បណ្តុះបណ្តាល	0	0	0	0	0	0	0	0	0	0	0	0	0	0	0	0	0	0
	កុមារកំព្រា/គាំទ្រ/ឧបត្ថម្ភ	0	0	0	0	0	0	0	0	2	1	1	1	1	1	0	0	0	0
	ជនងាយរងគ្រោះ/គាំទ្រ/ឧបត្ថម្ភ	0	0	0	0	0	0	0	0	3	2	0	0	0	0	0	0	0	0
	សាសនា	0	0	0	0	0	0	0	0	0	0	0	0	0	0	0	0	0	0
ការគ្រប់គ្រង ធនធានធម្មជាតិ និងបរិស្ថាន																			
អប់រំធនធាន ធម្មជាតិ និងបរិស្ថាន	ការបណ្តុះបណ្តាល អប់រំ ផ្នែកធនធានធម្មជាតិនិងបរិស្ថាន	10	7	0	0	3	3	10	6	2	2	8	7	7	5	5	4	16	10
	ការឃោសនាផ្សព្វផ្សាយផ្នែកធនធានធម្មជាតិនិងបរិស្ថាន	0	0	0	0	0	0	0	0	0	0	1	1	6	6	0	0	4	4
ការពារធនធាន ធម្មជាតិ	ការដាំឈើ	3	3	9	7	1	1	4	3	2	2	5	4	0	0	4	4	4	4
	ការការពារធនធានជលផល	17	12	2	2	5	5	7	5	1	1	8	7	14	9	8	7	24	12
	ការការពារធនធានព្រៃឈើ	0	0	0	0	1	1	1	1	0	0	0	0	0	0	0	0	0	0
	ការការពារសត្វព្រៃ/ទ្រព្យសម្បត្តិវត្ថុបុរាណ	0	0	0	0	2	2	0	0	0	0	0	0	0	0	0	0	0	0
ការគ្រប់គ្រងបរិស្ថាន	ការគ្រប់គ្រងកាកសំណល់/ការបំពុលបរិស្ថាន	5	4	10	6	9	7	1	1	18	4	2	2	7	5	1	1	7	6
រដ្ឋបាលនិង សន្តិសុខ																			
រដ្ឋបាលឃុំសង្កាត់	ការកសាងសមត្ថភាពក្រុមប្រឹក្សាឃុំសង្កាត់	2	2	0	0	0	0	7	6	5	3	1	1	10	5	0	0	10	7
	ការរៀបចំកសាងផែនការឃុំ	0	0	0	0	0	0	0	0	1	1	1	1	0	0	0	0	1	1
	សំភារៈ/សង្ហារឹមឃុំសង្កាត់	6	6	2	1	15	9	3	3	0	0	1	1	4	4	10	5	9	7

សៀវភៅទិន្នន័យខេត្ត ឆ្នាំ២០០៩: ផែនការអភិវឌ្ឍន៍ និងគម្រោងនានា

អនុផ្នែក	ប្រភេទគំរោង	ស្រុក/ក្រុង																	
		បាធាយ		ចំការលើ		ជើងព្រៃ		ដីបែ		កំពង់ចាម		កំពង់សៀម		កងមាស		កោះស្នួន		ក្រចេះ	
		សក.	ឃុំ	សក.	ឃុំ	សក.	ឃុំ	សក.	ឃុំ	សក.	ឃុំ	សក.	ឃុំ	សក.	ឃុំ	សក.	ឃុំ	សក.	ឃុំ
	ការកសាងផែនការប្រើប្រាស់ដីធ្លី	2	2	2	2	9	5	3	2	3	2	18	12	9	7	3	3	8	4
សន្តិសុខមូលដ្ឋាន	សន្តិសុខមូលដ្ឋាន	15	7	13	7	4	3	9	7	15	4	5	4	10	6	3	2	13	8
សង្គមជនបទ	ផ្សព្វផ្សាយព័ត៌មាន/ច្បាប់ផ្សេងៗ	15	9	3	3	12	8	1	1	5	4	4	3	4	4	3	3	12	7
	សហគមន៍ជនបទ	0	0	1	1	0	0	0	0	0	0	0	0	0	0	0	0	0	0
យេនឌ័រ																			
គាំទ្រគោល នយោបាយ យេនឌ័រ	បញ្ជ្រាបយេនឌ័រ	4	4	3	3	3	3	14	6	3	3	8	7	7	6	2	2	11	11
	កសាងសមត្ថភាពយេនឌ័រ	6	6	1	1	0	0	1	1	3	2	4	4	4	3	0	0	4	4
	សិទ្ធិស្ត្រីនិងកុមារ	5	5	1	1	8	8	2	2	0	0	0	0	1	1	0	0	2	2
	វិជ្ជាជីវៈស្ត្រី	5	5	6	6	3	3	5	5	4	3	5	5	3	2	5	5	9	8
ការការពារ តាមផ្លូវច្បាប់ យេនឌ័រ	អំពើហិង្សាក្នុងគ្រួសារ	13	12	7	6	10	10	6	6	5	4	13	13	11	9	6	6	11	11
	ការជួញដូរស្ត្រីនិងកុមារ	6	6	4	4	4	4	0	0	3	3	0	0	3	3	1	1	7	7
	ការការពារកុមារ	0	0	0	0	4	3	0	0	1	1	0	0	0	0	0	0	0	0

សម្គាល់ សក. : ចំនួនសកម្មភាពនានាដែលស្នើឡើងទាក់ទងនឹងវិស័យរង។ ឃុំ : ចំនួនឃុំសង្កាត់ដែលស្នើសកម្មភាពឡើងទាក់ទងនឹងវិស័យរង។

តារាងបន្ត....

អនុផ្នែក	ប្រភេទគំរោង	ស្រុក/ក្រុង														សរុប			
		មេមត់		អូររាំងដី		ពញ្ជាក្រែក		ព្រៃឈរ		ស្រែសន្ធរ		ស្ទឹងត្រង់		ត្បូងឃ្មុំ				ស្ទឹង	
		សក.	ឃុំ	សក.	ឃុំ	សក.	ឃុំ	សក.	ឃុំ	សក.	ឃុំ	សក.	ឃុំ	សក.	ឃុំ	សក.	ឃុំ	សក.	ឃុំ
សេដ្ឋកិច្ច																			
កសិកម្ម	បណ្តុះបណ្តាលការដាំដំណាំ/ស្រូវ/បន្លែ	62	14	48	7	32	8	18	13	18	11	1	1	75	14	13	2	390	128
	បសុពេទ្យ/បសុព្យាបាល/បណ្តុះបណ្តាល	11	9	13	7	10	8	12	11	13	13	5	5	28	14	4	2	150	115
	បណ្តុះបណ្តាលបច្ចេកទេសការចិញ្ចឹមសត្វ/ផ្តល់ពូជសត្វ	26	12	9	6	5	3	5	5	3	3	0	0	28	14	5	2	125	80
	ការគាំទ្រសហគមន៍កសិករ	0	0	0	0	2	2	0	0	0	0	0	0	1	1	0	0	7	7
	សំភារៈកសិកម្ម/ពូជ/ធុរ/ថ្នាំ	11	9	11	5	11	5	3	3	3	3	5	4	35	14	4	2	134	82
	វារីវិប្បកម្ម/បណ្តុះបណ្តាល	19	14	8	6	10	6	5	5	0	0	1	1	20	12	2	1	103	75
ផ្សព្វផ្សាយ	ហេដ្ឋារចនាសម្ព័ន្ធផ្សព្វផ្សាយ	1	1	0	0	1	1	0	0	2	2	0	0	1	1	0	0	19	18

ខេត្តកំពង់ចាម

សៀវភៅទិន្នន័យខេត្ត ឆ្នាំ២០០៩: ផែនការអភិវឌ្ឍន៍ និងគម្រោងនានា

អនុផ្នែក	ប្រភេទគំរោង	ស្រុក/ក្រុង														សរុប			
		មេមត់		អូរវាំងឌី		ពញាក្រែក		ព្រៃឈរ		ស្រីសន្ធរ		ស្ទឹងត្រង់		ត្បូងឃ្មុំ				ស្ទឹង	
		សក.	ឃុំ	សក.	ឃុំ	សក.	ឃុំ	សក.	ឃុំ	សក.	ឃុំ	សក.	ឃុំ	សក.	ឃុំ	សក.	ឃុំ	សក.	ឃុំ
	គណៈកម្មការថែទាំផ្លូវ	2	2	0	0	2	2	1	1	0	0	0	0	6	5	0	0	15	14
	សាងសង់ហេដ្ឋារចនាសម្ព័ន្ធផ្លូវថ្នល់	18	12	2	2	13	7	10	7	4	4	10	8	19	14	4	2	136	93
	ស្ដារ/ជួសជុល ហេដ្ឋារចនាសម្ព័ន្ធផ្លូវថ្នល់	21	14	14	7	11	8	30	14	13	12	11	11	17	14	2	2	219	152
ធារាសាស្ត្រ	ហេដ្ឋារចនាសម្ព័ន្ធធារាសាស្ត្រ	0	0	3	3	4	3	3	3	4	4	1	1	11	10	2	1	52	46
	ការគ្រប់គ្រងធារាសាស្ត្រ	0	0	0	0	0	0	0	0	1	1	0	0	1	1	0	0	6	5
	សាងសង់ហេដ្ឋារចនាសម្ព័ន្ធធារាសាស្ត្រ	19	9	4	2	6	5	4	4	4	4	7	7	20	11	1	1	119	83
	ស្ដារ/ជួសជុលហេដ្ឋារចនាសម្ព័ន្ធធារាសាស្ត្រ	15	8	18	7	12	6	20	11	16	13	18	10	40	14	4	2	236	131
ឥណទាន	ឥណទានសាច់ប្រាក់	2	2	4	4	3	3	0	0	0	0	1	1	9	9	2	2	36	36
	ឥណទានសំភារៈកសិកម្ម	6	3	1	1	0	0	0	0	1	1	0	0	1	1	1	1	14	11
	ធនាគារសត្វ	4	4	4	4	0	0	1	1	0	0	2	1	8	8	1	1	26	25
	ការគ្រប់គ្រងឥណទាន	0	0	0	0	0	0	1	1	0	0	0	0	0	0	0	0	1	1
សេដ្ឋកិច្ចជនបទ	ផ្សារជនបទ	3	3	0	0	2	2	0	0	0	0	1	1	1	1	0	0	7	7
	ផ្សេងៗ(សេដ្ឋកិច្ច)	5	5	0	0	2	2	1	1	1	1	0	0	10	10	2	2	30	30
សង្គមកិច្ច																			
សុខភាព	សុខភាពបន្តពូជ	10	8	5	5	5	4	5	5	13	10	4	4	30	14	7	2	110	78
	អេដស៍	3	3	3	3	3	3	0	0	2	2	4	4	19	14	4	2	72	58
	ផ្សព្វផ្សាយអប់រំសុខភាព	13	8	6	5	6	6	4	4	4	4	1	1	19	11	1	1	87	69
	ការចាក់វ៉ាក់សាំង	7	7	12	7	5	5	10	9	16	13	5	5	20	14	3	2	126	109
	ការផ្តល់សេវាសុខភាព	3	3	3	3	0	0	2	2	3	3	0	0	3	3	0	0	28	25
	ការពង្រឹងសមត្ថភាពសុខាភិបាល	1	1	3	3	2	2	0	0	1	1	0	0	5	5	2	2	24	24
	ការគាំទ្រ/បណ្តុះបណ្តាលរដ្ឋបាល	7	7	9	6	5	5	0	0	3	3	5	5	11	9	0	0	52	47
	ការទប់ស្កាត់/ព្យាបាលរោគរបេង	0	0	3	2	0	0	1	1	0	0	0	0	2	2	1	1	10	9
	ការទប់ស្កាត់/ព្យាបាលគ្រុនចាញ់	1	1	5	5	2	2	0	0	0	0	0	0	4	4	0	0	21	21
	ការទប់ស្កាត់/ព្យាបាលគ្រុនឈាម	3	3	6	6	0	0	0	0	5	5	1	1	7	5	0	0	38	35
	មូលនិធិសមធម៌	0	0	0	0	0	0	3	3	0	0	0	0	0	0	0	0	4	4
	ដំណើរការមណ្ឌលសុខភាព	0	0	7	7	3	3	0	0	0	0	0	0	2	2	0	0	12	12

សៀវភៅទិន្នន័យខេត្ត ឆ្នាំ២០០៩: ផែនការអភិវឌ្ឍន៍ និងគម្រោងនានា

អនុផ្នែក	ប្រភេទគំរោង	ស្រុក/ក្រុង														សរុប			
		មេមត់		អូររាំងដំ		ព្យាបាល		ព្រៃឈរ		ស្រែសន្ធា		ស្ទឹងត្រង់		ត្បូងឃ្មុំ				ស្ទឹង	
		សក.	ឃុំ	សក.	ឃុំ	សក.	ឃុំ	សក.	ឃុំ	សក.	ឃុំ	សក.	ឃុំ	សក.	ឃុំ	សក.	ឃុំ	សក.	ឃុំ
	ហេដ្ឋារចនាសម្ព័ន្ធសុខាភិបាល	0	0	0	0	2	2	0	0	0	0	0	0	0	0	0	0	2	2
	ការថែទាំទារក	0	0	0	0	3	3	4	4	0	0	0	0	11	10	3	2	22	20
	ការថែទាំសុខភាពកុមារ	0	0	0	0	0	0	0	0	3	3	0	0	2	2	0	0	10	8
	ការទំលាក់ចោល	0	0	0	0	0	0	0	0	6	6	0	0	1	1	1	1	8	8
	ឱសថកម្ម	0	0	0	0	0	0	0	0	0	0	0	0	0	0	0	0	3	3
	ការផ្គត់ផ្គង់ទឹកស្អាត	0	0	0	0	1	1	0	0	0	0	0	0	0	0	0	0	12	12
	អនាម័យ	13	11	4	4	7	7	12	10	4	4	10	9	16	14	3	2	122	109
	សាងសង់ហេដ្ឋារចនាសម្ព័ន្ធសុខាភិបាល	4	4	2	2	1	1	0	0	4	4	3	3	7	5	0	0	45	42
	ស្តារ/ជួសជុលហេដ្ឋារចនាសម្ព័ន្ធសុខាភិបាល	0	0	0	0	0	0	2	1	0	0	0	0	0	0	0	0	3	2
	ពិនិត្យ/ការផ្គត់ផ្គង់ទឹកស្អាត	4	3	7	6	7	6	1	1	2	2	3	3	11	9	3	2	52	46
	ដឹកអណ្តូង/ស្រះទឹកដឹក	21	13	7	6	10	6	12	12	3	3	6	6	26	13	3	2	139	105
	ស្តារ/ជួសជុលអណ្តូង ស្រះទឹកដឹក	2	2	0	0	1	1	1	1	2	2	0	0	7	5	0	0	39	34
អប់រំ	អក្ខរកម្ម	11	8	0	0	2	2	0	0	0	0	0	0	16	6	1	1	36	21
	អាគារសិក្សា	15	13	10	6	10	7	13	8	3	3	8	7	16	12	2	2	128	101
	មត្តេយ្យនិងការថែទាំកុមារ	6	3	2	2	2	1	0	0	0	0	2	2	1	1	0	0	26	20
	ជំរុញការចូលរៀន	21	11	5	3	0	0	7	5	4	4	2	2	28	12	2	1	104	68
	កាត់បន្ថយការបោះបង់សាលា	2	2	5	4	17	7	13	8	0	0	0	0	30	13	3	2	90	54
	បណ្តុះបណ្តាលវិជ្ជាជីវៈ	8	6	5	4	3	3	0	0	2	2	3	3	15	10	1	1	53	39
	សិក្សាក្រៅប្រព័ន្ធ	0	0	2	2	0	0	0	0	0	0	0	0	1	1	0	0	4	4
	សំភារៈសិក្សាធិការ	0	0	0	0	0	0	0	0	0	0	0	0	0	0	0	0	1	1
សង្គមផ្សេងៗ	ជនពិការ/គាំទ្រ/ឧបត្ថម្ភ	0	0	0	0	1	1	0	0	0	0	0	0	1	1	0	0	6	5
	វប្បធម៌/បណ្តុះបណ្តាល	0	0	0	0	0	0	0	0	0	0	0	0	1	1	0	0	1	1
	កុមារកំព្រា/គាំទ្រ/ឧបត្ថម្ភ	0	0	0	0	1	1	1	1	0	0	0	0	0	0	0	0	6	5
	ជនងាយរងគ្រោះ/គាំទ្រ/ឧបត្ថម្ភ	0	0	0	0	4	3	1	1	0	0	0	0	1	1	0	0	9	7
	សាសនា	1	1	0	0	0	0	0	0	0	0	0	0	5	4	0	0	6	5

សៀវភៅទិន្នន័យខេត្ត ឆ្នាំ២០០៩: ផែនការអភិវឌ្ឍន៍ និងគម្រោងនានា

អនុផ្នែក	ប្រភេទគំរោង	ស្រុក/ក្រុង																សរុប	
		មេមត់		អូររាំងដំ		ពញាក្រែក		ព្រៃឈរ		ស្រែសន្ធឹក		ស្ទឹងត្រង់		ត្បូងឃ្មុំ		ស្ទឹង			
		សក.	ឃុំ	សក.	ឃុំ	សក.	ឃុំ	សក.	ឃុំ	សក.	ឃុំ	សក.	ឃុំ	សក.	ឃុំ	សក.	ឃុំ	សក.	ឃុំ
ការគ្រប់គ្រងធនធានធម្មជាតិនិងបរិស្ថាន																			
អប់រំធនធាន ធម្មជាតិ និងបរិស្ថាន	ការបណ្តុះបណ្តាល អប់រំ ផ្នែកធនធានធម្មជាតិនិងបរិស្ថាន	20	13	8	6	4	3	18	12	13	9	10	6	33	13	5	2	172	108
	ការហោសនាផ្សព្វផ្សាយផ្នែកធនធានធម្មជាតិនិងបរិស្ថាន	0	0	0	0	2	2	0	0	0	0	0	0	2	2	0	0	15	15
ការពារ ធនធាន ធម្មជាតិ	ការដាំឈើ	4	4	7	7	5	5	9	9	7	7	5	5	13	13	2	2	84	80
	ការការពារធនធានជលផល	3	3	2	1	0	0	16	11	17	13	10	6	22	11	3	2	159	107
	ការការពារធនធានព្រៃឈើ	1	1	0	0	0	0	0	0	0	0	0	0	0	0	0	0	3	3
	ការការពារសត្វព្រៃ/ទ្រព្យសម្បត្តិវត្ថុបុរាណ	0	0	0	0	1	1	2	2	1	1	0	0	0	0	0	0	6	6
ការគ្រប់គ្រងបរិស្ថាន	ការគ្រប់គ្រងកាកសំណល់/ការបំពុលបរិស្ថាន	12	7	5	5	15	8	13	10	7	7	12	8	25	13	4	2	153	96
រដ្ឋបាលនិងសន្តិសុខ																			
រដ្ឋបាលឃុំសង្កាត់	ការកសាងសមត្ថភាពក្រុមប្រឹក្សាឃុំសង្កាត់	5	5	5	4	5	4	5	5	9	9	7	6	15	7	1	1	87	65
	ការរៀបចំកសាងផែនការឃុំ	0	0	0	0	0	0	0	0	0	0	0	0	0	0	0	0	3	3
	សំភារៈ/សង្ហារឹមឃុំសង្កាត់	3	3	4	4	14	7	10	8	11	10	2	2	2	2	1	1	97	73
	ការកសាងផែនការប្រើប្រាស់ដីធ្លី	23	14	9	6	15	8	9	9	6	5	7	5	32	14	5	2	163	102
សន្តិសុខមូលដ្ឋាន	សន្តិសុខមូលដ្ឋាន	20	10	4	4	4	3	22	10	12	11	19	12	55	12	8	2	231	112
សង្គមជនបទ	ផ្សព្វផ្សាយព័ត៌មាន/ច្បាប់ផ្សេងៗ	10	8	2	2	10	7	16	10	7	7	12	7	6	6	2	2	124	91
	សហគមន៍ជនបទ	0	0	0	0	1	1	1	1	0	0	0	0	0	0	0	0	3	3
យេនឌ័រ																			
គាំទ្រគោល នយោបាយ យេនឌ័រ	បញ្ជ្រាបយេនឌ័រ	6	6	5	4	1	1	9	8	11	9	5	5	22	14	5	2	119	94
	កសាងសមត្ថភាពយេនឌ័រ	5	5	0	0	1	1	7	6	6	4	2	2	8	6	2	1	54	46
	សិទ្ធិស្ត្រីនិងកុមារ	1	1	2	1	5	3	2	2	5	5	1	1	8	6	1	1	44	39
	វិជ្ជាជីវៈស្ត្រី	16	12	10	7	8	4	8	8	12	11	10	8	22	14	3	2	134	108
ការការពារ តាមផ្លូវ ច្បាប់យេនឌ័រ	អំពើហិង្សាក្នុងគ្រួសារ	13	13	7	7	9	8	15	14	13	13	9	9	15	14	2	2	165	157
	ការជួញដូរស្ត្រីនិងកុមារ	1	1	2	2	3	3	10	9	3	3	3	3	14	11	3	2	67	62
	ការការពារកុមារ	0	0	0	0	0	0	0	0	0	0	2	2	4	4	0	0	11	10

សម្គាល់: ឃុំ : ចំនួនឃុំសង្កាត់ដែលស្ថិតក្នុងតំបន់ទាក់ទងនឹងវិស័យរង ។ សក : ចំនួនសកម្មភាពនានាដែលស្ថិតទាក់ទងនឹងវិស័យរង ។

១២.២ ចំណាយសរុបនៃគម្រោងមូលនិធិឃុំសង្កាត់តាមវិស័យ ពីឆ្នាំ២០០៥ដល់ឆ្នាំ២០០៨

វិស័យ	តម្លៃសរុបគិតជាលានរៀល								
	បាធាយ	ចំការលើ	ជើងព្រៃ	តំបែរ	កំពង់ចាម	កំពង់សៀម	កងមាស	កោះសូទិន	ត្រួចឆ្មារ
អប់រំ									
អប់រំមនុស្សពេញវ័យ									
សុភាពអនាម័យ									
គមនាគមន៍ជនបទ	1,432.52	1,320.15	781.10	1,053.35	82.96	1,458.46	591.35	930.30	1,550.08
គមនាគមន៍ទីប្រជុំជន					426.47				
ផ្គត់ផ្គង់ទឹកស្អាតជនបទ	74.98		66.92			212.59			
ផ្គត់ផ្គង់ទឹកស្អាតទីប្រជុំជន	23.50								
ប្រព័ន្ធស្រោចស្រព	296.91	113.72	638.45	35.45	16.00	341.82	1,021.55	206.74	150.88
ប្រឡាយដោះទឹកនិងការការពារទឹកជំនន់ជនបទ	11.00	19.80				101.83	20.00		
ប្រឡាយដោះទឹកនិងការការពារទឹកជំនន់ប្រជុំជន					146.73				

បន្ត...

វិស័យ	តម្លៃសរុបគិតជាលានរៀល							
	មេមត់	អូររាំងឌី	ពញាភ្នែក	ព្រៃឈរ	ស្រីសន្ធឹក	ស្ទឹងត្រង់	តូងឃ្មុំ	ស្វាយ
អប់រំ	37.90		423.64					
អប់រំមនុស្សពេញវ័យ			86.80					
អនាម័យតាមតំបន់					30.00			

សៀវភៅទិន្នន័យខេត្ត ឆ្នាំ២០០៩: ផែនការអភិវឌ្ឍន៍ និងគម្រោងនានា

វិស័យ	តម្លៃសរុបគិតជាលានរៀល							
	មេមត់	អូររាំងទី	ពញាប្រៃ	ព្រៃឈរ	ស្រែសន្ធឹក	ស្ទឹងត្រង់	តូងឃ្មុំ	ស្វាយ
គមនាគមន៍ជនបទ	2,168.25	961.23	781.61	1,736.41	1,124.68	1,359.32	2,005.52	310.93
គមនាគមន៍ទីប្រជុំជន								
ផ្គត់ផ្គង់ទឹកស្អាត តំបន់ជនបទ	37.00	25.40	219.71					
ផ្គត់ផ្គង់ទឹកស្អាត តំបន់ទីប្រជុំជន								
ប្រព័ន្ធស្រោចស្រប		194.72		507.33	680.36	430.95	514.88	109.87
ប្រឡាយដោះទឹកនិងការការពារទឹកជំនន់ជនបទ			65.62		76.22			
ប្រឡាយដោះទឹកនិងការការពារទឹកជំនន់ប្រជុំជន								

ប្រភព: PID

១៣. គម្រោងផ្តល់មូលនិធិសម្រាប់ឆ្នាំ ២០០៦-២០០៩

គម្រោងផ្តល់មូលនិធិសម្រាប់ឆ្នាំ ២០០៦-២០០៩ បានផ្តល់មូលនិធិដោយដានីដា និងដេហ្វីត (Danida and DFID) និងតាមរយៈគម្រោងគាំទ្រការអភិវឌ្ឍប្រជាធិបតេយ្យតាមរយៈវិមជ្ឈការ និង វិសហមជ្ឈការ (ភី.អែស.ឌី.ឌី) PSDD (UNDP, DFID and SIDA) ។

ការផ្តល់មូលនិធិសម្រាប់ឆ្នាំ ២០០៦-២០០៨

រវាងឆ្នាំ ២០០៦ និង២០០៨ មាន១៤ខេត្តផ្តល់មូលនិធិដោយ PSDD និង១០ ខេត្តទៀត ផ្តល់មូលនិធិដោយដានីដា និង ដេហ្វីត (Danida and DFID). ។ បញ្ជីឈ្មោះខេត្ត និងអ្នកដែលផ្តល់មូលនិធិមានដូចខាងក្រោម :

ដានីដា និងដេហ្វីត (Danida and DFID) បានផ្តល់មូលនិធិសម្រាប់

គម្រោងសាកល្បងពង្រឹងសមត្ថភាពថ្នាក់ស្រុក (DIPs):

កំពង់ចាម	កំពង់ស្ពឺ	កោះកុង	ក្រចេះ	មណ្ឌលគីរី
ពោធិសាត់	រតនៈគីរី	សៀមរាប	ព្រះសីហនុ	កែប

PSDD បានផ្តល់មូលនិធិសម្រាប់ គម្រោងសាកល្បងពង្រឹងសមត្ថភាពថ្នាក់ស្រុក (DIPs):

បន្ទាយមានជ័យ	បាត់ដំបង	កំពង់ឆ្នាំង	កណ្តាល	ភ្នំពេញ
ព្រៃវែង	ស្វាយរៀង	តាកែវ	កំពង់ធំ	ព្រះវិហារ
ស្ទឹងត្រែង	កំពត	ឧត្តមានជ័យ	ប៉ៃលិន	

ការផ្តល់មូលនិធិសម្រាប់ឆ្នាំ ២០០៩

ក្នុងឆ្នាំ២០០៩ មានការផ្តល់ប្រែមួយទៅនឹងខេត្តមួយចំនួនដែលបានផ្តល់មូលនិធិដោយចរន្តពីរ ។ ដានីដា និងដេហ្វីត (Danida and DFID) នៅផ្តល់មូលនិធិដល់ ១០ខេត្ត ដូចមុន ដដែល ពួកគេបានផ្តល់មូលនិធិ ៣ឆ្នាំ កន្លងមក ប៉ុន្តែបានបន្ថែម២ខេត្តទៀតគឺ ខេត្តកំពង់ធំ និងខេត្តកំពត ។ ក្នុងឆ្នាំ២០០៩នេះPSDD បានផ្តល់មូលនិធិសម្រាប់ ១២ខេត្ត និងដានីដា និងដេហ្វីត (Danida and DFID) ផ្តល់មូលនិធិសម្រាប់ ១២ខេត្ត ។

១៣.១ គម្រោងហេដ្ឋារចនាសម្ព័ន្ធផ្គ្រួចផ្តើមនៅថ្នាក់ស្រុក ឆ្នាំ២០០៦-២០០៩

១៣.១.១ គម្រោងហេដ្ឋារចនាសម្ព័ន្ធផ្គ្រួចផ្តើមថ្នាក់ស្រុក ឆ្នាំ២០០៦-២០០៨

ប្រភេទ គម្រោង	ឆ្នាំ	ឈ្មោះគម្រោង	ភ្នាក់ងារអនុវត្ត	ចំនួនថវិកា ដុល្លារ	លទ្ធផលគម្រោង	អ្នកទទួលបាន
បាធាយ	2007	ជួសជុលទំនប់	អន្តរឃុំ	\$12,000		
បាធាយ	2007	ជួសជុលទំនប់	អន្តរឃុំ	\$7,790		
បាធាយ	2008	ជួសជុលប្រឡាយ	គ.កអន្តរឃុំ	\$19,920	២៤០០ម	១ ឃុំ, ២៣៨ គ្រួសារ
ជើងព្រៃ	2007	ស្តារអាងស្តុកទឹក	អន្តរឃុំ	\$15,790		
ជើងព្រៃ	2007	ស្តារប្រឡាយ	អន្តរឃុំ	\$3,853		
ជើងព្រៃ	2008	ជួសជុលប្រឡាយ	គ.កអន្តរឃុំ	\$20,037	៤៦០០ម	២ ឃុំ, ១០០៥៥ នាក់
តំបែរ	2007	ស្តារប្រឡាយ	អន្តរឃុំ	\$20,217		
តំបែរ	2008	សង់អាងស្តុកទឹក និងទំនប់បង្ហូរ	គ.កអន្តរឃុំ	\$17,450	៨០ម	៣ ឃុំ, ២៨៨៣៤ នាក់
តំបែរ	2008	ជួសជុលប្រឡាយ	គ.កអន្តរឃុំ	\$2,800	៤០០ម	៣ ឃុំ, ២៨៨៣៤ នាក់
កំពង់ចាម	2007	ជួសជុលផ្លូវក្រាលដីដា និងល្ងាចកន្លែង	អន្តរឃុំ	\$7,300		
កំពង់ចាម	2007	លូបង្ហូរទឹកភ្លៀង	អន្តរឃុំ	\$10,211		
កំពង់ចាម	2007	លូបង្ហូរទឹកភ្លៀង	អន្តរឃុំ	\$2,500		
កំពង់សៀម	2007	ជួសជុលទ្វារទឹក១ កន្លែង និងស្តារប្រឡាយ២ គ.ម	អន្តរឃុំ	\$20,244		
កំពង់សៀម	2008	ជួសជុលទំនប់ និងទ្វារទឹក ៤កន្លែង	គ.កអន្តរឃុំ	\$20,250	៧៥០ម	១ ឃុំ, ២០៩៧ នាក់
កងមាស	2006	ជួសជុលទំនប់ទឹកទទឹងថ្ងៃ	មន្ទីរធនធានទឹក	\$13,685		
កងមាស	2007	ជួសជុលផ្លូវជីស	អន្តរឃុំ	\$6,099		

សៀវភៅទិន្នន័យខេត្ត ឆ្នាំ២០០៩: ផែនការអភិវឌ្ឍន៍ និងគម្រោងនានា

ប្រភេទ ក្រុង	ឆ្នាំ	ឈ្មោះគម្រោង	ភ្នាក់ងារអនុវត្ត	បំណុលថវិកា ដុល្លារ	លទ្ធផលគម្រោង	អ្នកទទួលបាន
កងមាស	2007	ស្ដារអាងទឹក	អន្តរឃុំ	\$12,900		
កងមាស	2008	ជួសជុលទំនប់ទួលបី	គ.កអន្តរឃុំ	\$20,250	៣៣៥០ម	៣ ឃុំ, ៣១៨៥៨ នាក់
កោះសូទិន	2007	ស្ដារអាងទឹកត្រពាំងព្រះសំរាប់យកទឹកស្រោចស្រែព្រៃ	អន្តរឃុំ	\$16,280		
កោះសូទិន	2007	ជួសជុលផ្លូវក្រាលគ្រួសក្រហម	អន្តរឃុំ	\$3,948		
កោះសូទិន	2008	ជួសជុលប្រឡាយអណ្តូងទឹក	គ.កអន្តរឃុំ	\$10,125	៨០០ម	២ ឃុំ, ៥៨១ គ្រួសារ
កោះសូទិន	2008	ជួសជុលទំនប់អណ្តូងទឹក	គ.កអន្តរឃុំ	\$6,075	២៤៧ម	២ ឃុំ, ៥៨១ គ្រួសារ
កោះសូទិន	2008	ស្ដារស្រះអូរឃូក	គ.កអន្តរឃុំ	\$4,050	៧៤ម	២ ឃុំ, ៧០៥ គ្រួសារ
ក្រុងឆ្មារ	2007	ជួសជុលផ្លូវដីស និងដាក់លូកាត់ថ្នល់	អន្តរឃុំ	\$16,643		
ក្រុងឆ្មារ	2007	ស្ដារអាងទឹក	អន្តរឃុំ	\$2,278		
ក្រុងឆ្មារ	2008	ជួសជុលប្រឡាយបឹងតូ	គ.កអន្តរឃុំ	\$19,525	៥៥០ម	២ ឃុំ, ៩៦០៨ នាក់
មេមត់	2007	ជួសជុលផ្លូវដីក្រហម និងដាក់លូកាត់ថ្នល់	អន្តរឃុំ	\$13,305		
មេមត់	2007	ជួសជុលផ្លូវដីស និងដាក់លូកាត់ថ្នល់	អន្តរឃុំ	\$6,954		
មេមត់	2008	ជួសជុលទំនប់ និងទ្វារទឹក២កន្លែង	គ.កអន្តរឃុំ	\$14,735	២១៣ម	៦ ឃុំ, ២៧៤៨ នាក់
មេមត់	2008	ស្ដារប្រឡាយ	គ.កអន្តរឃុំ	\$5,265	៤៧០ម	៦ ឃុំ, ២៧៤៨ នាក់
ពញាក្រែក	2007	សាងសង់ទំនប់បង្ហូរ	អន្តរឃុំ	\$10,020		
ពញាក្រែក	2007	ជួសជុលទំនប់	អន្តរឃុំ	\$9,095		
ពញាក្រែក	2008	ជួសជុលអាងស្តុកទឹក និងដាក់លូ ៦ កន្លែង	គ.កអន្តរឃុំ	\$20,250	២៦៦១ម, ១០០ហត	២ ឃុំ, ៧០០ គ្រួសារ
ស្រីសន្ធរ	2007	ស្ដារប្រឡាយ	អន្តរឃុំ	\$19,000		
ស្រីសន្ធរ	2008	ជួសជុលប្រឡាយកន្លែងជ្រៃតូច	គ.កអន្តរឃុំ	\$20,100	២០០ម	២ ឃុំ, ៨៦៤១ នាក់
ស្ទឹងត្រង់	2007	ជួសជុលផ្លូវដីជារំពាងការពារទឹកជំនន់	អន្តរឃុំ	\$19,629		

សៀវភៅទិន្នន័យខេត្ត ឆ្នាំ២០០៩: ផែនការអភិវឌ្ឍន៍ និងគម្រោងនានា

ស្រុក ក្រុង	ឆ្នាំ	ឈ្មោះគម្រោង	ភ្នាក់ងារអនុវត្ត	ចំនួនថវិកា ដុល្លារ	លទ្ធផលគម្រោង	អ្នកទទួលបាន
ស្ទឹងត្រែង	2008	ជួសជុលទំនប់ និងទ្វារទឹក	គ.កអន្តរឃុំ	\$19,656	៤៧៤ម	១ ឃុំ, ១៦៣៩ នាក់
ត្បូងឃ្មុំ	2007	ជួសជុលផ្លូវដី	អន្តរឃុំ	\$20,250		
ត្បូងឃ្មុំ	2008	ជួសជុលប្រឡាយ	គ.កអន្តរឃុំ	\$14,650	២០៧៨ម	២ ឃុំ, ៤១៧៩៧ នាក់
ត្បូងឃ្មុំ	2008	ជួសជុលទំនប់លើច្រាំង	គ.កអន្តរឃុំ	\$5,600	៤០០ម	៣ ឃុំ, ៣៩០៦២ នាក់

១៣.១.២ គម្រោងពេញវិសាលភាពសម្ព័ន្ធនៃមន្ទីរក្រុងស្រុក ក្នុងឆ្នាំ២០០៩

ស្រុក/ក្រុង	ឈ្មោះគម្រោង	វិស័យ	ភ្នាក់ងារអនុវត្ត	ថវិកា	លទ្ធផល/ សមត្ថភាពគម្រោង	ចំនួនអ្នកទទួលបាន		លទ្ធផល សំរេច	កត់សំគាល់បញ្ហានៃ លទ្ធផលសម្រេច
						សរុប	ស្រី		
បាធាយ	ជីកប្រឡាយ	ការគ្រប់គ្រង ធនធានទឹក	គណៈកម្មការអចិន្ត្រៃយ៍	\$20,244	2892m x 2.18m x 5.8m	3,050	1586	100%	ស្ថិតក្នុងដំណាក់កាលធានា៦ខែ
ជើងព្រៃ	ស្ថាបនាទំនប់និងអាងស្តុកទឹក	ការគ្រប់គ្រង ធនធានទឹក	គណៈកម្មការអចិន្ត្រៃយ៍	\$20,250	10m x 2000m x 0.5m	17,890	918	5%	
ដំបែ	ស្ថាបនាទំនប់និងប្រឡាយ	ការគ្រប់គ្រង ធនធានទឹក	គណៈកម្មការអចិន្ត្រៃយ៍	\$20,250	៣,០០០ម	39,385	14,952	0%	
កំពង់ចាម	ដាក់លូបង្ហូរទឹកស្អុយ	សាធារណៈការ	គណៈកម្មការអចិន្ត្រៃយ៍	\$19,750	0.6m x 610m	5,097	2,575	40%	
កំពង់សៀម	ស្ថាបនាប្រឡាយ	ការគ្រប់គ្រង ធនធានទឹក	គណៈកម្មការអចិន្ត្រៃយ៍	\$20,223	4780m x 2m x 4m	4,518	2,788	50%	
កងមាស	ជួសជុលទំនប់	ការគ្រប់គ្រង	គណៈកម្មការអចិន្ត្រៃយ៍	\$10,000	២,០០០ម	35,178	17,098	100%	ស្ថិតក្នុងដំណាក់កាលធានា៦ខែ

សៀវភៅទិន្នន័យខេត្ត ឆ្នាំ២០០៩: ផែនការអភិវឌ្ឍន៍ និងគម្រោងនានា

ស្រុក/ក្រុង	ឈ្មោះគម្រោង	វិស័យ	ភ្នាក់ងារអនុវត្ត	ថវិកា	លទ្ធផល/ សមត្ថភាពគម្រោង	ចំនួនអ្នកទទួលបាន		លទ្ធផល សំរេច	កត់សំគាល់បញ្ហានៃ លទ្ធផលសម្រេច
						សរុប	ស្រី		
		ធនធានទឹក							
កោះសូទិន	ជួសជុលទំនប់និងទ្វារទឹក	ការគ្រប់គ្រង ធនធានទឹក	គណៈកម្មការអចិន្ត្រៃយ៍	\$3,993	100m x 13m x 5m x 2.63m	9,300	5,100	100%	ស្ថិតក្នុងដំណាក់កាលធានាខែ
កោះសូទិន	ស្ដារត្រពាំង	ការគ្រប់គ្រង ធនធានធម្មជាតិ និងបរិស្ថាន	គណៈកម្មការអចិន្ត្រៃយ៍	\$4,000	260m x 15m x 25m	2,255	1,285	100%	ស្ថិតក្នុងដំណាក់កាលធានាខែ
ក្រូចឆ្មារ	ស្ដារប្រឡាយ	ការគ្រប់គ្រង ធនធានទឹក	គណៈកម្មការអចិន្ត្រៃយ៍	\$20,250	300m x 1.8m x 3m	2,646	1,871	0%	
មេមត់	ជីកប្រឡាយ	ការគ្រប់គ្រង ធនធានទឹក	គណៈកម្មការអចិន្ត្រៃយ៍	\$20,250	២.០០០ម	8,311	4,151	0%	
ពញ្ជាវែក	ជួសជុលទំនប់និងទ្វារទឹក	ការគ្រប់គ្រង ធនធានទឹក	គណៈកម្មការអចិន្ត្រៃយ៍	\$19,690	450m x 1m	3,965	1,988	40%	
ស្រីសន្ធរ	ជួសជុលទំនប់	ការគ្រប់គ្រង ធនធានទឹក	គណៈកម្មការអចិន្ត្រៃយ៍	\$19,876	3700m x 3m	5,185	2,183	100%	ស្ថិតក្នុងដំណាក់កាលធានាខែ
ស្ទឹងត្រង់	ស្ដារអាងទឹក	ការគ្រប់គ្រង ធនធានទឹក	គណៈកម្មការអចិន្ត្រៃយ៍	\$18,680	400m x 30m x 1.43m	10,012	5,217	67%	
ត្បូងឃ្មុំ	ស្ដារប្រឡាយ	ការគ្រប់គ្រង ធនធានទឹក	គណៈកម្មការអចិន្ត្រៃយ៍	\$20,250	1500m	29,245	15,273	0%	

បច្ចុប្បន្នភាពចុងក្រោយថ្ងៃទី ៣០ មិថុនា ឆ្នាំ២០០៩

១៣.២ គម្រោងសេវាកម្មជូនដំណឹងនៅថ្នាក់ស្រុក ឆ្នាំ២០០៦-២០០៩

១៣.២.១ គម្រោងសេវាកម្មផ្តល់ព័ត៌មានថ្នាក់ស្រុក ឆ្នាំ២០០៦-២០០៨

ស្រុក ក្រុង	ឆ្នាំ	ឈ្មោះគម្រោង	ភ្នាក់ងារអនុវត្ត	ចំនួនថវិកា ដុល្លារ	លទ្ធផល គម្រោង	អ្នកទទួលបាន
បាធាយ	២០០៧	ស្រែបង្ហាញប្រពលវប្បកម្មដំណាំស្រូវ	កសិកម្មស្រុក	\$1,288		
បាធាយ	២០០៧	បណ្តុះបណ្តាលចិញ្ចឹមទា	កសិកម្មស្រុក	\$1,302		
បាធាយ	២០០៧	បណ្តុះបណ្តាលផលិតដីកំប៉ុស្ត	កសិកម្មស្រុក	\$2,788		
បាធាយ	២០០៧	ពង្រឹងសហគមន៍ប្រើប្រាស់ទឹកព្រះខែ	ធនធានទឹកស្រុក	\$178		
បាធាយ	២០០៨	សាលារៀនស្រែកសិករស្តីពីដំណាំស្រូវ	សមាគមអាត់សា	\$1,320	៤ បង្ហាញ	សរុប ៣០០ នាក់, ស្រី ១០៨ នាក់
បាធាយ	២០០៨	បណ្តុះបណ្តាលស្តីពីការចិញ្ចឹមទា	អង្គការ SDAB	\$1,450	១ បង្ហាញ	សរុប ៣០ នាក់, ស្រី ១៥ នាក់
បាធាយ	២០០៨	បណ្តុះបណ្តាលស្តីពីការចិញ្ចឹមមាន់	អង្គការអាដូ (ARDO)	\$3,000	៤ បង្ហាញ	សរុប ១២០ នាក់, ស្រី ៦៣ នាក់
បាធាយ	២០០៨	បង្កើតសហគមន៍កសិករប្រើប្រាស់ទឹក	ការិយាល័យធនធានទឹក និងឧតុនិយមស្រុក	\$600	១ សហគមន៍	សរុប ២៣៨ នាក់, ស្រី ១៣២ នាក់
ជើងព្រៃ	២០០៧	បង្កើតសហគមន៍ប្រើប្រាស់ទឹក	ធនធានទឹកស្រុក	\$2,540		
ជើងព្រៃ	២០០៧	បណ្តុះបណ្តាលកែច្នៃម្ហូបអាហារ	កិច្ចការនារីស្រុក	\$3,595		
ជើងព្រៃ	២០០៨	ការកែច្នៃម្ហូបអាហារពិផលិតផលកសិកម្ម	ការិយាល័យកិច្ចការនារីស្រុក	\$2,800	៨ វគ្គ	សរុប ១៦០ នាក់, ស្រី ១០០ នាក់
ជើងព្រៃ	២០០៨	បង្កើនគុណភាពដី	ការិយាល័យកសិកម្មស្រុក	\$2,400	៣ វគ្គ	សរុប ៩០ នាក់, ស្រី ៣៥ នាក់
ជើងព្រៃ	២០០៨	បណ្តុះបណ្តាលស្តីពីបច្ចេកទេសបណ្តុះឡើង	ការិយាល័យកសិកម្មស្រុក	\$1,550	២ វគ្គ	សរុប ៦០ នាក់, ស្រី ៣៥ នាក់
តំបែរ	២០០៧	បណ្តុះបណ្តាលបង្ហាញប្រព័ន្ធកសិកម្មទំនុក	កសិកម្មស្រុក	\$2,036		
តំបែរ	២០០៧	បណ្តុះបណ្តាលបង្ហាញប្រពលវប្បកម្មដំណាំស្រូវ	កសិកម្មស្រុក	\$1,858		
តំបែរ	២០០៧	បង្កើតសហគមន៍ព្រៃឈើ	ខណ្ឌព្រៃឈើ	\$2,936		

សៀវភៅទិន្នន័យខេត្ត ឆ្នាំ២០០៩: ផែនការអភិវឌ្ឍន៍ និងគម្រោងនានា

ប្រភេទ	ឆ្នាំ	ឈ្មោះគម្រោង	ភ្នាក់ងារអនុវត្ត	ចំនួនថវិកា ដុល្លារ	លទ្ធផល គម្រោង	អ្នកទទួលបាន
តំបែរ	២០០៨	បន្តបង្កើតសហគមន៍នេសាទជិតឆាង	រដ្ឋបាលជលផល	\$3,750	១ សហគមន៍	សរុប ៧២.៦៦៨ នាក់, ស្រី ៣៥.៦៧៩ នាក់
តំបែរ	២០០៨	បន្តបង្កើតសហគមន៍ព្រៃឈើពីឆ្នាំ ២០០៧	រដ្ឋបាលជលផល	\$2,000	២ សហគមន៍	សរុប ៤៣០ នាក់, ស្រី ៩៥ នាក់
តំបែរ	២០០៨	ព្រលែងកូនត្រីនៅទំនប់ដាំតាហ៊ុងសម្រាប់ការអភិរក្ស	ការិយាល័យកសិកម្មស្រុក	\$1,000	៣០.០០០ កូនត្រី	សរុប ១១.៩១៤ នាក់, ស្រី ៦៩៥៩ នាក់
កំពង់ចាម	២០០៧	សាលារៀនចំការកសិករលើដំណាំបន្លែ	កសិកម្មស្រុក	\$1,667		
កំពង់ចាម	២០០៧	បណ្តុះបណ្តាល-បង្ហាញកសិករបច្ចេកទេស ចិញ្ចឹមជ្រូក	កសិកម្មស្រុក	\$1,938		
កំពង់ចាម	២០០៧	បណ្តុះបណ្តាល-បង្ហាញកសិករបច្ចេកទេស បណ្តុះផ្សិតអំបោះ	សាលាកសិកម្មកំពង់ចាម	\$3,563		
កំពង់ចាម	២០០៨	យុទ្ធសាស្ត្រសហគមន៍គ្រប់គ្រងកាកសំណល់	ការិយាល័យបរិស្ថានស្រុក	\$3,920	១០០០ នាក់	សរុប ៤៣.៥៤៥ នាក់, ស្រី ២២.៣៣២ នាក់
កំពង់ចាម	២០០៨	បណ្តុះបណ្តាល និងបង្ហាញស្តីពីបច្ចេកទេសបណ្តុះផ្សិត	អង្គការ BSDA	\$4,000	៤ បង្ហាញ	សរុប ១០០ នាក់, ស្រី ៦៥ នាក់
កំពង់ចាម	២០០៨	បណ្តុះបណ្តាល និងធ្វើបង្ហាញស្តីពីការចិញ្ចឹមជ្រូក	ការិយាល័យកសិកម្មស្រុក	\$5,680	៨ បង្ហាញ	សរុប ១២០ នាក់, ស្រី ៨០ នាក់
កំពង់ចាម	២០០៨	បណ្តុះបណ្តាល និងធ្វើបង្ហាញស្តីពីចំណីគោ	ការិយាល័យកសិកម្មស្រុក	\$500	២ បង្ហាញ	សរុប ៤០ នាក់, ស្រី ៣០ នាក់
កំពង់ចាម	២០០៨	បណ្តុះបណ្តាល និងធ្វើបង្ហាញស្តីពីការចិញ្ចឹមគោ	ការិយាល័យកសិកម្មស្រុក	\$2,420	៤ បង្ហាញ	សរុប ៨០ នាក់, ស្រី ៥០ នាក់
កំពង់ចាម	២០០៨	ធ្វើបង្ហាញស្តីពីដំណាំបន្លែ	សមាគមអាត់សា	\$1,080	២ បង្ហាញ	សរុប ៤០ នាក់, ស្រី ៣០ នាក់
កំពង់ចាម	២០០៨	ផ្តល់ឥណទាន	អង្គការរ៉ូឌ័រជីវិតថ្មី	\$9,250	១០០ គ្រួសារ	សរុប ២០០ នាក់, ស្រី ១២០ នាក់
កំពង់សៀម	២០០៧	ស្រែបង្ហាញដំណាំស្រូវប្រាំង ពូជ ជី ថ្នាំពុល	កសិកម្មស្រុក	\$322		
កំពង់សៀម	២០០៧	បង្ហាញបន្លែគ្រួសារដំណាំត្រសក់	កសិកម្មស្រុក	\$383		
កំពង់សៀម	២០០៧	ការបង្ហាញការធ្វើជីកំបុស្តិ	កសិកម្មស្រុក	\$1,807		
កំពង់សៀម	២០០៧	ការបង្ហាញការបណ្តុះផ្សិត	កសិកម្មស្រុក	\$2,138		

សៀវភៅទិន្នន័យខេត្ត ឆ្នាំ២០០៩: ផែនការអភិវឌ្ឍន៍ និងគម្រោងនានា

ប្រភេទគម្រោង	ឆ្នាំ	ឈ្មោះគម្រោង	ភ្នាក់ងារអនុវត្ត	ចំនួនថវិកាស្រុក	លទ្ធផលគម្រោង	អ្នកទទួលបាន
កំពង់សៀម	២០០៧	ការបង្ហាញការធ្វើដំណាំសណ្តែកកូរ	កសិកម្មស្រុក	\$748		
កំពង់សៀម	២០០៨	បណ្តុះបណ្តាល និងបង្ហាញស្តីពីបច្ចេកទេសបណ្តុះផ្សិត	អង្គការទស្សនៈអភិវឌ្ឍន៍សហគមន៍ (Community Development Vision)	\$4,500	៤ វគ្គ (៨ បង្ហាញ)	សរុប ៦០, ស្រី ៣០ នាក់
កំពង់សៀម	២០០៨	បង្កើនគុណភាពដី	ការិយាល័យកសិកម្មស្រុក	\$1,000	២ បង្ហាញ	សរុប ៤០, ស្រី ២០ នាក់
កងមាស	២០០៦	ពង្រឹងវិធានការទប់ស្កាត់បទល្មើសនេសាទ	មន្ទីរកសិកម្ម	\$2,579		
កងមាស	២០០៦	ផ្សព្វផ្សាយច្បាប់អប់រំជលផល និងព្រៃលិចទឹក	មន្ទីរកសិកម្ម	\$1,529		
កងមាស	២០០៦	អប់រំចំណេះដឹងអំពីច្បាប់បរិស្ថាន	មន្ទីរកសិកម្ម	\$1,380		
កងមាស	២០០៦	សាលារៀនស្រែកសិករ ការបង្ហាញលើដំណាំស្រូវ	មន្ទីរកសិកម្ម	\$592		
កងមាស	២០០៦	សាលារៀនស្រែកសិករ វិធានការចម្រុះគ្រប់គ្រងដំណាំបន្លែ	មន្ទីរកសិកម្ម	\$921		
កងមាស	២០០៧	សាលារៀនស្រែកសិករដំណាំស្រូវប្រាំង	កសិកម្មស្រុក	\$322		
កងមាស	២០០៧	សាលារៀនដំណាំបន្លែ	កសិកម្មស្រុក	\$800		
កងមាស	២០០៧	បណ្តុះបណ្តាលផលិតជីកំប៉ុស្ត	កសិកម្មស្រុក	\$969		
កងមាស	២០០៧	បង្ហាញស្តុនបន្លែតាមសាលា	អប់រំស្រុក	\$400		
កងមាស	២០០៧	បណ្តុះបណ្តាលកែច្នៃម្ហូបអាហារ	កិច្ចការនីស្រុក	\$969		
កងមាស	២០០៧	បង្ក្រាបបទល្មើសនេសាទ	សាលាស្រុក	\$3,498		
កងមាស	២០០៨	ពង្រឹងសហគមន៍នេសាទ	ការិយាល័យកសិកម្មស្រុក	\$3,750	៦ សហគមន៍	សរុប ៤០៧៨៥ នាក់, ស្រី ១៨១៨១ នាក់
កងមាស	២០០៨	បង្កើតសហគមន៍ព្រៃលិចទឹក	ការិយាល័យកសិកម្មស្រុក	\$2,700	២ សហគមន៍	សរុប ១២៥៨ នាក់, ស្រី ៨០២ នាក់
កោះសូមិន	២០០៧	ការបណ្តុះបណ្តាលពីការធ្វើជីកំប៉ុស្ត និងការធ្វើបង្ហាញ	អភិវឌ្ឍន៍ជនបទស្រុក	\$1,341		

សៀវភៅទិន្នន័យខេត្ត ឆ្នាំ២០០៩: ផែនការអភិវឌ្ឍន៍ និងគម្រោងនានា

ប្រភេទ	ឆ្នាំ	ឈ្មោះគម្រោង	ភ្នាក់ងារអនុវត្ត	ចំនួនថវិកា ដុល្លារ	លទ្ធផល គម្រោង	អ្នកទទួលបាន
កោះសូទិន	២០០៧	ការផ្សព្វផ្សាយនិងបង្ហាញពីបច្ចេកទេសដាំបន្លែចម្រុះ	កសិកម្មស្រុក	\$810		
កោះសូទិន	២០០៧	ផ្សព្វផ្សាយនិងបង្ហាញពីពូជស្រូវដែលមានទិន្នផលខ្ពស់	កសិកម្មស្រុក	\$821		
កោះសូទិន	២០០៧	ផ្សព្វផ្សាយនិងបង្ហាញបច្ចេកទេសប្រពលវប្បកម្មដំណាំស្រូវតាមគោលការណ៍ធម្មជាតិ	កសិកម្មស្រុក	\$1,344		
កោះសូទិន	២០០៧	ការកែច្នៃម្ហូបអាហារ	កិច្ចការនីស្រុក	\$1,328		
កោះសូទិន	២០០៨	សម្រុះសម្រួលទំនាស់ដីធ្លី	ការិយាល័យសុរិយោដី	\$1,195	១១ ករណី	សរុប ២៥៥ នាក់. ១៤០ នាក់
កោះសូទិន	២០០៨	បង្កើនគុណភាពដី	ការិយាល័យកសិកម្មស្រុក	\$1,340	២០ បង្ហាញ	សរុប ២០០ នាក់. ស្រី ៨០ នាក់
កោះសូទិន	២០០៨	ការធ្វើបង្ហាញពីការកែច្នៃម្ហូបអាហារពីដំឡូងជ្វា និងប៉េងបោះ	ការិយាល័យកិច្ចការនីស្រុក	\$1,500	១១ បង្ហាញ	សរុប ១២០ នាក់. ស្រី ១២០ នាក់
កោះសូទិន	២០០៨	បណ្តុះបណ្តាល និងធ្វើបង្ហាញស្តីពីការចិញ្ចឹមជ្រូក	ការិយាល័យកសិកម្មស្រុក	\$2,715	៧ បង្ហាញ	សរុប ៥០ នាក់. ស្រី ៤០ នាក់
ក្រូចឆ្មារ	២០០៧	សាលារៀនស្រែកសិករដំណាំស្រូវប្រាំង	កសិកម្មស្រុក	\$1,016		
ក្រូចឆ្មារ	២០០៧	ការទប់ស្កាត់បទល្មើសនេសាទ	កសិកម្មស្រុក	\$1,210		
ក្រូចឆ្មារ	២០០៧	ការធ្វើបង្ហាញពីកំបុស្ត	កសិកម្មស្រុក	\$793		
ក្រូចឆ្មារ	២០០៧	ការបណ្តុះបណ្តាលពីការចិញ្ចឹមទា និងការធ្វើបង្ហាញ	កសិកម្មស្រុក	\$2,865		
ក្រូចឆ្មារ	២០០៨	បង្កើតសហគមន៍នេសាទ	រដ្ឋបាលជលផល	\$2,600	២ សហគមន៍	សរុប ២៨៥០ នាក់. ស្រី ១៣៨០ នាក់
ក្រូចឆ្មារ	២០០៨	បណ្តុះបណ្តាល និងធ្វើបង្ហាញស្តីពីការចិញ្ចឹមជ្រូក	ការិយាល័យកសិកម្មស្រុក	\$4,280	៨ បង្ហាញ	សរុប ៦០ នាក់. ស្រី ៥៥ នាក់
មេមត់	២០០៧	វគ្គបណ្តុះបណ្តាល និងបង្ហាញពីបច្ចេកទេសចិញ្ចឹមជ្រូក	កសិកម្មស្រុក	\$1,938		
មេមត់	២០០៧	សាលារៀនអាយុក្រីករដំណាំបន្លែ	កសិកម្មស្រុក	\$1,838		
មេមត់	២០០៧	ការបង្ហាញប្រព័ន្ធកសិកម្មចម្រុះ	កសិកម្មស្រុក	\$2,036		

សៀវភៅទិន្នន័យខេត្ត ឆ្នាំ២០០៩: ផែនការអភិវឌ្ឍន៍ និងគម្រោងនានា

ប្រភេទ	ឆ្នាំ	ឈ្មោះគម្រោង	ភ្នាក់ងារអនុវត្ត	ចំនួនថវិកា ដុល្លារ	លទ្ធផល គម្រោង	អ្នកទទួលបាន
មេមត់	២០០៧	វគ្គបណ្តុះបណ្តាល និងបង្ហាញពីការដាំឌីឡីក	កសិកម្មស្រុក	\$871		
មេមត់	២០០៨	បណ្តុះបណ្តាលស្តីពីការចិញ្ចឹមត្រី	ការិយាល័យកសិកម្មស្រុក	\$1,850	៤ បង្ហាញ	សរុប ៨០ នាក់, ស្រី ៤៥ នាក់
មេមត់	២០០៨	បណ្តុះបណ្តាល និងគាំទ្របច្ចេកទេសបណ្តុះផ្សិត	ការិយាល័យកសិកម្មស្រុក	\$1,500	៤ បង្ហាញ	សរុប ៦៥ នាក់, ស្រី ៤៥ នាក់
មេមត់	២០០៨	បណ្តុះបណ្តាល និងធ្វើបង្ហាញស្តីពីការចិញ្ចឹមជ្រូក	ការិយាល័យកសិកម្មស្រុក	\$1,750	៤ បង្ហាញ	សរុប ៥០ នាក់, ស្រី ៤៥ នាក់
មេមត់	២០០៨	បណ្តុះបណ្តាលស្តីពីការចិញ្ចឹមមាន់	ការិយាល័យកសិកម្មស្រុក	\$1,650	៤ បង្ហាញ	សរុប ៨០ នាក់, ស្រី ៤៥ នាក់
ពញាក្រែក	២០០៧	ស្រែបង្ហាញដំណាំស្រូវ	កសិកម្មស្រុក	\$1,288		
ពញាក្រែក	២០០៧	វគ្គបណ្តុះបណ្តាល និងបង្ហាញពីការធ្វើដំបូស	កសិកម្មស្រុក	\$2,982		
ពញាក្រែក	២០០៧	ពង្រឹងសមត្ថភាពភ្នាក់ងារសុខភាពសត្វភូមិ និងផ្តល់យឺត	កសិកម្មស្រុក	\$2,205		
ពញាក្រែក	២០០៨	បង្កើនគុណភាពដី	ការិយាល័យកសិកម្មស្រុក	\$4,075	៦ បង្ហាញ	សរុប ១៦០ នាក់, ស្រី ៥០ នាក់
ពញាក្រែក	២០០៨	បណ្តុះបណ្តាល និងធ្វើបង្ហាញស្តីពីដំណាំស្រូវ	ការិយាល័យកសិកម្មស្រុក	\$2,675	៥ បង្ហាញ	សរុប ១៥០ នាក់, ស្រី ៥០ នាក់
ស្រីសន្ទរ	២០០៧	បង្ក្រាបបទល្មើសនេសាទ	សាលាស្រុក	\$3,498		
ស្រីសន្ទរ	២០០៧	ស្រែបង្ហាញប្រពលវប្បកម្មដំណាំស្រូវ	កសិកម្មស្រុក	\$843		
ស្រីសន្ទរ	២០០៧	បង្ហាញដំណាំបន្លែក្រោយពីប្រមូលផលស្រូវ	កសិកម្មស្រុក	\$1,216		
ស្រីសន្ទរ	២០០៧	ធ្វើផ្នែកសញ្ញាផ្សព្វផ្សាយការពារបរិស្ថាន	បរិស្ថានស្រុក	\$240		
ស្រីសន្ទរ	២០០៧	បង្ហាញស្នូនបន្លែតាមសាលា	អប់រំស្រុក	\$600		
ស្រីសន្ទរ	២០០៨	បណ្តុះបណ្តាល និងបង្ហាញស្តីពីបច្ចេកទេសបណ្តុះផ្សិត	ការិយាល័យកសិកម្មស្រុក	\$4,978	១១ បង្ហាញ	សរុប ៧៤១១២ នាក់, ស្រី ៣៩៤៦៩ នាក់
ស្រីសន្ទរ	២០០៨	បង្កើតសហគមន៍គ្រប់គ្រងកាកសំណល់	ការិយាល័យបរិស្ថានស្រុក	\$1,200	៣០ ផ្ទះ	សរុប ២៨៧៥៩ នាក់, ស្រី ១៥៣៥២ នាក់
ស្ទឹងត្រង់	២០០៧	សាលារៀនអាយ ភី អឹម	កសិកម្មស្រុក	\$2,323		
ស្ទឹងត្រង់	២០០៧	ការធ្វើបង្ហាញពីប្រពន្ធកសិកម្មចំរុះ	កសិកម្មស្រុក	\$641		

សៀវភៅទិន្នន័យខេត្ត ឆ្នាំ២០០៩: ផែនការអភិវឌ្ឍន៍ និងគម្រោងនានា

ប្រភេទគម្រោង	ឆ្នាំ	ឈ្មោះគម្រោង	ភ្នាក់ងារអនុវត្ត	ចំនួនថវិកាស្រុក	លទ្ធផលគម្រោង	អ្នកទទួលបាន
ស្ទឹងត្រង់	២០០៧	ការបង្កើតសហគមន៍នេសាទ	ជលផលស្រុក	\$2,794		
ស្ទឹងត្រង់	២០០៧	ការកែច្នៃម្ហូបអាហារ	កិច្ចការនីស្រុក	\$494		
ស្ទឹងត្រង់	២០០៨	បន្តគាំទ្រសហគមន៍នេសាទ	រដ្ឋបាលជលផល	\$4,000	១ សហគមន៍	សរុប ២៣៦៥០ នាក់, ស្រី ៩២៥០ នាក់
ស្ទឹងត្រង់	២០០៨	បង្កើតសហគមន៍នេសាទ	រដ្ឋបាលជលផល	\$2,250	១ សហគមន៍	សរុប ៥៨៩៧ នាក់, ស្រី ៤១២៥ នាក់
ស្ទឹងត្រង់	២០០៨	បង្កើតសហគមន៍កសិករប្រើប្រាស់ទឹក	ការិយាល័យធនធានទឹក	\$750	១ សហគមន៍	សរុប ១៦៣៩ នាក់, ៧៩៣ នាក់
ត្បូងឃ្មុំ	២០០៧	បង្កើតសហគមន៍នេសាទ	កសិកម្មស្រុក	\$900		
ត្បូងឃ្មុំ	២០០៧	ការដាំដើមឫស្សី	សាលាស្រុក	\$871		
ត្បូងឃ្មុំ	២០០៧	ការបង្ហាញការចិញ្ចឹមសត្វជ្រូក	កសិកម្មស្រុក	\$959		
ត្បូងឃ្មុំ	២០០៧	បំបែកបំបែកកសិករបង្ហាញការបន្សុទ្ធចូលស្រូវ និងផលិតផល	កសិកម្មស្រុក	\$2,641		
ត្បូងឃ្មុំ	២០០៧	ការកែច្នៃម្ហូបអាហារ	កិច្ចការនីស្រុក	\$2,641		
ត្បូងឃ្មុំ	២០០៨	បណ្តុះបណ្តាល និងធ្វើបង្ហាញស្តីពីបច្ចេកទេសបណ្តុះផ្លិត	ការិយាល័យកសិកម្មស្រុក	\$1,100	៣ បង្ហាញ	សរុប ៩០ នាក់, ស្រី ៨០ នាក់
ត្បូងឃ្មុំ	២០០៨	ធ្វើបង្ហាញស្តីពីចង្រ្កានជីវស្នូន	ការិយាល័យអភិវឌ្ឍន៍ជនបទស្រុក	\$2,800	៨ បង្ហាញ	សរុប ៥៦ នាក់, ស្រី ៣៣ នាក់
ត្បូងឃ្មុំ	២០០៨	បណ្តុះបណ្តាល និងធ្វើបង្ហាញស្តីពីស្តុនបន្លែគ្រួសារ	ការិយាល័យកិច្ចការនីស្រុក	\$1,050	៤ បង្ហាញ	សរុប ៩០ នាក់, ស្រី ៩០ នាក់
ត្បូងឃ្មុំ	២០០៨	បន្តគាំទ្រសហគមន៍នេសាទ	រដ្ឋបាលជលផល	\$1,000	១ សហគមន៍	សរុប ១២០០ នាក់, ស្រី ៥៦០១ នាក់
ត្បូងឃ្មុំ	២០០៨	បង្កើនគុណភាពដីតាមរយៈការប្រើជីកំប៉ុស្តិ៍ និងដំណាំស្រូវ	ការិយាល័យកសិកម្មស្រុក	\$800	២ វគ្គ	សរុប ៦០ នាក់, ស្រី ៣១ នាក់

១៣.២.២ គម្រោងសេវាកម្មផ្គត់ផ្គង់ទឹកស្អាត ក្នុងឆ្នាំ២០០៩

ស្រុក/ ក្រុង	ឈ្មោះគម្រោង	វិស័យ	ភ្នាក់ងារ អនុវត្ត	ថវិកា	លទ្ធផល/សម ត្ថភាព គម្រោង	អ្នកទទួលបាន		លទ្ធផល សំរេច	កត់សំគាល់បញ្ហានៃ លទ្ធផលសម្រេច
						សរុប	ស្រី		
បាធាយ	បង្ហាញអំពីចង្រ្កានជីវៈឧស្ម័ន	កសិកម្ម	កសិកម្មស្រុក	\$6,000	៦០ ចង្រ្កាន	60	31	0%	
បាធាយ	បណ្តុះបណ្តាលបច្ចេកទេសដំណាំ បន្លែ និងចិញ្ចឹមមាន់	កសិកម្ម	គណៈកម្មការ អចិន្ត្រៃយ៍	\$750	២ បង្ហាញ	12	8	25%	
ជើងព្រៃ	បណ្តុះបណ្តាលបច្ចេកទេសដំណាំ បន្លែ និងធ្វើបង្ហាញ	កសិកម្ម	កសិកម្មស្រុក	\$1,600	២ បង្ហាញ	25	10	40%	
ជើងព្រៃ	បង្ហាញអំពីចង្រ្កានជីវៈឧស្ម័ន	កសិកម្ម	កសិកម្មស្រុក	\$2,350	២៣ ចង្រ្កាន	20	7	0%	កំពុងធ្វើលទ្ធកម្ម
ជើងព្រៃ	បណ្តុះបណ្តាលការកែច្នៃអាហារ និងផ្លែឈើ (ធ្វើផ្អក ដំណាប់)	កសិកម្ម	ការិយាល័យ នារីស្រុក	\$2,800	៧ បង្ហាញ	160	140	50%	
ដំបែ	ពង្រឹងសហគមន៍នេសាទ	កសិកម្ម	រដ្ឋបាលជលផល	\$4,750	១ សហគមន៍	75,966	38,058	0%	ចុះកិច្ចសន្យារួចនិងកំពុងស្នើសុំបុរេប្រទាន
ដំបែ	ពង្រឹងសហគមន៍ព្រៃឈើ	កសិកម្ម	រដ្ឋបាលព្រៃឈើ	\$2,000	២ សហគមន៍	36,225	26,461	0%	មិនមានចំឡើយពីសង្កាត់ជលផល
កំពង់ចាម	បណ្តុះបណ្តាលបច្ចេកទេសនិង ធ្វើបង្ហាញ ជីកំប៉ុស្តិ៍ និង ដាំបន្លែ	កសិកម្ម	គណៈកម្មការ អចិន្ត្រៃយ៍	\$3,000	៣ បង្ហាញ	350	190	0%	កំពុងរៀបចំធ្វើកិច្ចសន្យា
កំពង់ចាម	បង្ហាញអំពីចង្រ្កានជីវៈឧស្ម័ន	ការគ្រប់គ្រង ធនធានធម្មជាតិ/ បរិស្ថាន	គណៈកម្មការ អចិន្ត្រៃយ៍	\$3,000	៣០ បង្ហាញ	58	54	0%	ស្នើសុំធ្វើវិសោធនកម្មមីក្រូហិរញ្ញវត្ថុ
កំពង់ចាម	ពង្រឹងមីក្រូធនាគារដើម្បីគាំទ្រ ជីវភាពបន្ថែមនៅកំរិតគ្រួសារ	កសិកម្ម	គណៈកម្មការ អចិន្ត្រៃយ៍	\$1,000	៤ សហគមន៍	100	70	100%	អនុវត្តពេញលេញ

សេរីវិភាគទិន្នន័យខេត្ត ឆ្នាំ២០០៩: ផែនការអភិវឌ្ឍន៍ និងគម្រោងនានា

ស្រុក/ ក្រុង	ឈ្មោះគម្រោង	វិស័យ	ភ្នាក់ងារ អនុវត្ត	ថវិកា	លទ្ធផល/សម ត្ថភាព គម្រោង	អ្នកទទួលបាន		លទ្ធផល សំរេច	កត់សំគាល់បញ្ហានៃ លទ្ធផលសម្រេច
						សរុប	ស្រី		
កំពង់សៀម	បណ្តុះបណ្តាលការចិញ្ចឹមជ្រូក និង ដាំបន្លែ	កសិកម្ម	គណៈកម្មការ អចិន្ត្រៃយ៍	\$6,750	២ វគ្គ	30	20	30%	
កងមាស	ពង្រឹងសហគមន៍នេសាទ	កសិកម្ម	រដ្ឋបាលជលផល	\$6,750	២ សហគមន៍	74,642	38,395	0%	ចុះកិច្ចសន្យារួមនិងកំពុងស្នើសុំបុរេប្រទាន
កោះស្នួន	បណ្តុះបណ្តាលអំពីការចិញ្ចឹមជ្រូក	កសិកម្ម	កសិកម្មស្រុក	\$6,750	២២ បង្ហាញ	320	240	70%	
ក្រូចឆ្មារ	បណ្តុះបណ្តាលអំពីការចិញ្ចឹមជ្រូក	កសិកម្ម	កសិកម្មស្រុក	\$4,250	៨ បង្ហាញ	60	40	0%	
ក្រូចឆ្មារ	ពង្រឹងសហគមន៍នេសាទ	កសិកម្ម	រដ្ឋបាលជលផល	\$2,500	២ សហគមន៍	2,646	1,871	0%	ចុះកិច្ចសន្យារួមនិងកំពុងស្នើសុំបុរេប្រទាន
មេមត់	បណ្តុះបណ្តាលបច្ចេកទេស ចិញ្ចឹមត្រី	កសិកម្ម	កសិកម្មស្រុក	\$1,850	២ បង្ហាញ	60	30	28%	
មេមត់	បណ្តុះបណ្តាលអំពីប្រពល វប្បកម្ម ដំណាំស្រូវ	កសិកម្ម	កសិកម្មស្រុក	\$1,500	២ បង្ហាញ	60	30	5%	
មេមត់	បណ្តុះបណ្តាលអំពីការចិញ្ចឹមមាន់	កសិកម្ម	កសិកម្មស្រុក	\$1,650	២ បង្ហាញ	60	30	5%	
មេមត់	បណ្តុះបណ្តាលអំពីការចិញ្ចឹមជ្រូក	កសិកម្ម	កសិកម្មស្រុក	\$1,750	២ បង្ហាញ	60	30	13%	
ពញាក្រែក	បង្ហាញអំពីចង្ក្រានជីវៈឧស្ម័ន	ការគ្រប់គ្រង ធនធានធម្មជាតិ/ បរិស្ថាន	គណៈកម្មការ អចិន្ត្រៃយ៍	\$6,750	៦០ ចង្ក្រាន	540	162	0%	
ស្រីសន្ធរ	បណ្តុះបណ្តាលអំពីការបណ្តុះ ផ្សិតស្រែ	កសិកម្ម	គណៈកម្មការ អចិន្ត្រៃយ៍	\$2,000	៤ បង្ហាញ	29,602	16,437	35%	
ស្រីសន្ធរ	បណ្តុះបណ្តាលអំពីការចិញ្ចឹមមាន់	កសិកម្ម	គណៈកម្មការ អចិន្ត្រៃយ៍	\$1,800	៦ បង្ហាញ	40,615	22,096	35%	

សៀវភៅទិន្នន័យខេត្ត ឆ្នាំ២០០៩: ផែនការអភិវឌ្ឍន៍ និងគម្រោងនានា

ស្រុក/ ក្រុង	ឈ្មោះគម្រោង	វិស័យ	ភ្នាក់ងារ អនុវត្ត	ថវិកា	លទ្ធផល/សម ត្ថភាព គម្រោង	អ្នកទទួលបាន		លទ្ធផល សំរេច	កត់សំគាល់បញ្ហានៃ លទ្ធផលសម្រេច
						សរុប	ស្រី		
ស្រីសន្ធរ	បណ្តុះបណ្តាលការចិញ្ចឹមជ្រូក និង ដាំបន្លែ	កសិកម្ម	គណៈកម្មការ អចិន្ត្រៃយ៍	\$2,950	៣ បង្ហាញ	17,581	9,322	25%	
ស្ទឹងត្រង់	ពង្រឹងសហគមន៍នេសាទ	កសិកម្ម	រដ្ឋបាលជលផល	\$8,000	២ សហគមន៍	23,650	9,250	0%	កំពុងរៀបចំធ្វើកិច្ចសន្យា
ត្បូងឃ្មុំ	បង្ហាញអំពីចង្រ្កានជីវៈឧស្ម័ន	ការគ្រប់គ្រង ធនធានធម្មជាតិ/ បរិស្ថាន	ការិ.អភិវឌ្ឍន៍ ជនបទ	\$3,650	៣០ បង្ហាញ	72	43	0%	
ត្បូងឃ្មុំ	បណ្តុះបណ្តាលអំពីការបណ្តុះ ផ្សិតសសៃ	កសិកម្ម	កសិកម្មស្រុក	\$2,250	៥ បង្ហាញ	100	60	60%	
ត្បូងឃ្មុំ	បណ្តុះបណ្តាលបច្ចេកទេស ដំណាំបន្លែ	កសិកម្ម	ការិយាល័យ នារីស្រុក	\$850	៣ បង្ហាញ	60	36	60%	

បច្ចុប្បន្នភាពចុងក្រោយថ្ងៃទី ៣០ មិថុនា ឆ្នាំ២០០៩

១៣.៣ គម្រោងអន្តរាស្ស័យសង្កាត់ ឆ្នាំ២០០៨-២០០៩

១៣.៣.១ គម្រោងអន្តរាស្ស័យសង្កាត់ ឆ្នាំ២០០៨

ស្រុក/ខណ្ឌ	ឃុំ សង្កាត់ ទីតាំងគំរោង	ឃុំ/សង្កាត់ ទទួលបាន	លទ្ធផល	បរិមាណប្លង់ ទំហំ	ឯកតា	តំលៃ កិច្ចសន្យា	ប្រភពទុន (ដុល្លារអាមេរិក)	
							មូលនិធិអន្តរាស្ស័យ	សហគមន៍
ត្បូងឃ្មុំ	ថ្មពេជ្រនិង ពាមជីលាំង	ថ្មពេជ្រនិង ពាមជីលាំង	ផ្លូវដីក្រាលគ្រួសក្រហម(ជួសជុល)	5,468	ម៉ែត្រ	\$2,900.00	\$2,700.00	\$200.00
			ស្លាកាត់ផ្លូវទោលមុខ ១ម(ថ្មី)	1	កន្លែង			
សរុបស្រុក ត្បូងឃ្មុំ						\$2,900.00	\$2,700.00	\$200.00
ចំការលើ	ស្វាលើតាប្រុក	ស្វាលើតាប្រុក	ផ្លូវដីក្រាលគ្រួសដី	6,800	ម៉ែត្រ	\$36,500.00	\$3,500.00	\$100.00
			ស្លាកាត់ផ្លូវមុខកាត់ ៦០ សម.	8	កន្លែង			
សរុបស្រុក ចំការលើ						\$36,500.00	\$3,500.00	\$100.00
ព្រៃឈរ	ព្រៃឈរ ខ្ចិតធំ	ព្រៃឈរ ខ្ចិតធំ	ស្តារអាងទន្លេអុំ	37,500	ម៉ែត្រគូប	\$29,424.00	\$29,354.00	\$70.00
សរុបស្រុក ព្រៃឈរ						\$29,424.00	\$29,354.00	\$70.00
ស្រីសន្ធរ	ព្រៃពោធិ៍ ផ្ទះកណ្តាល	ព្រៃពោធិ៍ ផ្ទះកណ្តាល	ស្តារបឹងក្រពើ	13,500	ម៉ែត្រគូប	\$29,200.00	\$29,100.00	\$100.00
សរុបស្រុក ស្រីសន្ធរ						\$29,200.00	\$29,100.00	\$100.00
អូរាំងឱ	គងជ័យ- ទួលសុភិ	គងជ័យ- ទួលសុភិ	ផ្លូវដីក្រាលគ្រួស ក្រហម(ជួសជុល)	4,100	ម៉ែត្រ	\$30,000.00	\$29,850.00	\$150.00
			ស្លាកាត់ផ្លូវទោលមុខ ៦០ ស.ម(ថ្មី)	2	កន្លែង			
			ស្លាជ្រុង	1	កន្លែង			
សរុបស្រុក អូរាំងឱ						\$30,000.00	\$29,850.00	\$150.00

សៀវភៅទិន្នន័យខេត្ត ឆ្នាំ២០០៩: ផែនការអភិវឌ្ឍន៍ និងគម្រោងនានា

ស្រុក/ខណ្ឌ	ឃុំ សង្កាត់ ទីតាំងគំរោង	ឃុំ/សង្កាត់ ទទួលបាន	លទ្ធផល	បរិមាណប្លង់ ទំហំ	ឯកតា	តំលៃ កិច្ចសន្យា	ប្រភពទុន (ដុល្លារអាមេរិក)	
							មូលនិធិអន្តរសង្កាត់	សហគមន៍
កំពង់សៀម	គៀនជ្រៃ	ឃុំគៀនជ្រៃ និងអរាង	សាងសង់សាលារៀន	3	បន្ទប់	\$29,598.00	\$29,448.00	\$150.00
			គ្រឿងសង្ហារឹមសាលា	3	សំរាប់			
សរុបស្រុក កំពង់សៀម						\$29,598.00	\$29,448.00	\$150.00
សរុបខេត្ត កំពង់ចាម						\$157,622.00	\$123,952.00	\$770.00

១៣.៣.២ គម្រោងអន្តរឃុំសង្កាត់ ឆ្នាំ២០០៩

ស្រុក/ខណ្ឌ	ឃុំ សង្កាត់ ទីតាំងគំរោង	ឃុំ/សង្កាត់ ទទួលបាន	លទ្ធផល	បរិមាណប្លង់ ទំហំ	ឯកតា	តំលៃ កិច្ចសន្យា	ប្រភពទុន (ដុល្លារអាមេរិក)	
							មូលនិធិ អន្តរសង្កាត់	សហគមន៍
ត្បូងឃ្មុំ	ថ្មពេជ្រនិង ពាមជីលាំង	ថ្មពេជ្រនិង ពាមជីលាំង	ផ្លូវដីក្រាលគ្រួសក្រហម (ជួសជុល)	-	ម៉ែត្រ		មិនទាន់ចុះកិច្ចសន្យា	
			លូកាត់ផ្លូវទោលមុខ ១ម(ថ្មី)	-	កន្លែង			
សរុបស្រុក ត្បូងឃ្មុំ						\$0.00	\$0.00	\$0.00
ចំការលើ	ល្វាលើស្តី	ល្វាលើស្តី	ស្តារប្រឡាយ	4,500	ម៉ែត្រ	\$29,025.00	\$28,925.00	\$100.00
សរុបស្រុក ចំការលើ						\$29,025.00	\$28,925.00	\$100.00
ព្រៃឈរ	ព្រៃឈរ សួររំសេន្យ	ព្រៃឈរសួររំសេន្យ	ក្រាលគ្រួសក្រហម	6,530	ម៉ែត្រ	\$40,075.00	\$39,985.00	\$90.00
			លូ	3	កន្លែង			

សៀវភៅទិន្នន័យខេត្ត ឆ្នាំ២០០៩: ផែនការអភិវឌ្ឍន៍ និងគម្រោងនានា

ស្រុក/ខណ្ឌ	ឃុំ សង្កាត់ ទីតាំងគំរោង	ឃុំ/សង្កាត់ ទទួលបាន	លទ្ធផល	បរិមាណឬ ទំហំ	ឯកតា	តំលៃ កិច្ចសន្យា	ប្រភពទុន (ដុល្លារអាមេរិក)	
							មូលនិធិ អន្តរសង្កាត់	សហគមន៍
សរុបស្រុក ព្រៃឈរ						\$40,075.00	\$39,985.00	\$90.00
ស្រីសន្ធរ	ព្រៃពោធិ៍ ផ្ទះកណ្តាល	ព្រៃពោធិ៍ ផ្ទះកណ្តាល	ស្ពានបឹងក្រពើ	-	ម៉ែត្រគូប	មិនទាន់ចុះកិច្ចសន្យា		
សរុបស្រុក ស្រីសន្ធរ						\$0.00	\$0.00	\$0.00
អូរាំងឱ	គងជ័យ- អំពិលតាពក	គងជ័យ- អំពិលតាពក	ស្ពានប្រឡាយ	3,500	ម៉ែត្រ	\$14,000.00	\$13,900.00	\$100.00
	ចក គងជ័យ ដីរល	ចក គងជ័យ ដីរល	ការបង្ហាញ ឡធីវិទ្យុស្ត័ន	40	កន្លែង	\$4,000.00	\$4,000.00	\$0.00
សរុបស្រុក អូរាំងឱ						\$14,000.00	\$13,900.00	\$100.00
កំពង់សៀម	កោះរការ គគរ	កោះរការ គគរ	ជួសជុលផ្លូវដី	5,000	ម៉ែត្រ	\$29,480.00	\$29,380.00	\$100.00
			ស្នូ	5	កន្លែង			
សរុបស្រុក កំពង់សៀម						\$29,480.00	\$29,380.00	\$100.00
សរុបខេត្ត កំពង់ចាម						\$114,580.00	\$114,190.00	\$390.00

ប្រភព: គម្រោងអន្តរឃុំ ក្រសួងមហាផ្ទៃ (នាយកដ្ឋានរដ្ឋបាលមូលដ្ឋាន) គម្រោងអភិបាលកិច្ចមូលដ្ឋាន DDLG/UNDP

គិតត្រឹមដំណាច់ : ៣១ ខែសីហា ឆ្នាំ២០០៩

១៣.៤ ថវិកានិយោគខេត្ត(PIF) និងថវិកានិយោគស្រុក(DIF)

ថវិកានិយោគខេត្ត និងស្រុក ទទួលបានពីម្ចាស់ជំនួយ PSDD, DANIDA, UNICEF, IFAD and CANADA ។ ទោះបីយ៉ាងណា នៅក្នុងផ្នែកនេះ យើងបញ្ចូលគម្រោងថវិកានិយោគខេត្ត និងស្រុកដែលបានផ្តល់ដោយភីអេសឌីឌី និងដានីដា (PSDD and DANIDA) តាមរយៈកម្មវិធីគ្រប់គ្រងធនធានធម្មជាតិ និងជីវភាពរស់នៅ (NRML).

១៣.៤.១ ថវិកានិយោគខេត្ត និងថវិកានិយោគស្រុក ឆ្នាំ២០០៨

បញ្ជីលទ្ធផលរបស់ គ.ជ.អ.ប			ថវិកា
ពិពណ៌នាលទ្ធផល	ឯកតា	បរិមាណ	
ចំណងជើងផ្នែកគាំទ្រ: ការគាំទ្រដល់ ផ្នែកគ្រប់គ្រងកិច្ចសន្យានិងរដ្ឋបាល			លេខកូដផ្នែក: 03/CAU/08-01
ចំណាយគាំទ្រដល់មន្ត្រីផ្នែកគ្រប់គ្រងកិច្ចសន្យា	ខែ	12	\$ 16,620.00
គាំទ្រការងាររដ្ឋបាលកម្មវិធី	ខែ	12	\$ 50,517.50
មន្ត្រីគាំទ្រកម្មវិធី	ខែ	12	\$ 6,120.00
ការផ្សាយ	ខែ	12	\$ 5,220.00
ប្រជុំនិងសិក្ខាសាលាពីការងារកម្មវិធី	ខែ	12	\$ 3,491.00
បណ្តុះបណ្តាលនិងពង្រឹងសមត្ថភាពដោយ/សំរាប់មន្ត្រីផ្នែកគ្រប់គ្រងកិច្ចសន្យា	នាក់-ថ្ងៃ	(F+M) X 3D	\$ 1,493.00
ចំនាយជាមធ្យម			\$ 4,147.00
សរុបរងរបស់ផ្នែកគាំទ្រ			\$ 87,608.50
ចំណងជើងផ្នែកគាំទ្រ: ការគាំទ្រដល់ ផ្នែកហិរញ្ញវត្ថុ			លេខកូដផ្នែក: 03/FIN/08-01
គាំទ្រដល់មន្ត្រីហិរញ្ញវត្ថុ នៃ គ.ប្រ.	ខែ	12	\$ 8,780.00
គាំទ្រដល់មន្ត្រីគណនាខេត្ត	ខែ	12	\$ 22,840.00
បណ្តុះបណ្តាល និង កសាងសមត្ថភាពដោយ/សំរាប់មន្ត្រីហិរញ្ញវត្ថុ	នាក់-ថ្ងៃ	(F+M) X 3D	\$ 1,875.00
ចំនាយជាមធ្យម			\$ 0.00
សរុបរងរបស់ផ្នែកគាំទ្រ			\$ 33,495.00
ចំណងជើងផ្នែកគាំទ្រ: ការគាំទ្រដល់ ផ្នែកគាំទ្របច្ចេកទេស			លេខកូដផ្នែក: 03/TSU/08-01
គាំទ្រដល់ផ្នែកគាំទ្របច្ចេកទេស នៃ គ.ប្រ.	ខែ	12	\$ 33,020.00
បណ្តុះបណ្តាលនិងពង្រឹងសមត្ថភាព សំរាប់ ផ្នែកគាំទ្របច្ចេកទេស នៃ គ.ប្រ.	នាក់-ថ្ងៃ	(F+M) X 3D	\$ 732.00
បណ្តុះបណ្តាលនិងពង្រឹងសមត្ថភាព ដោយ ផ្នែកគាំទ្របច្ចេកទេស នៃ គ.ប្រ.	នាក់-ថ្ងៃ	(F+M) X 3D	\$ 60.00
ចំនាយជាមធ្យម			\$ 0.00
សរុបរងរបស់ផ្នែកគាំទ្រ			\$ 33,812.00
ចំណងជើងផ្នែកគាំទ្រ: ការគាំទ្រដល់ គម្រោងគាំទ្រការអភិវឌ្ឍន៍តាមបែបប្រជាធិបតេយ្យតាមរយៈវិមជ្ឈការ និង វិសហមជ្ឈការ			លេខកូដផ្នែក: 03/PSD/08-01
ចំណាយគាំទ្របុគ្គលិកគំរោងគាំទ្រការអភិវឌ្ឍន៍បែបប្រជាធិបតេយ្យតាមរយៈវិមជ្ឈការ និងវិសហមជ្ឈការ	ខែ	12	\$ 20,074.00
បុគ្គលិកគាំទ្រគំរោងគាំទ្រការអភិវឌ្ឍន៍បែបប្រជាធិបតេយ្យតាមរយៈវិមជ្ឈការ និងវិសហមជ្ឈការ	ខែ	12	\$ 7,000.00
ចំនាយជាមធ្យម			\$ 0.00
សរុបរងរបស់ផ្នែកគាំទ្រ			\$ 27,074.00
ចំណងជើងផ្នែកគាំទ្រ: ការគាំទ្រដល់ ផ្នែករដ្ឋបាលមូលដ្ឋាន			លេខកូដផ្នែក: 03/LAU/08-01
គាំទ្រដល់ផ្នែករដ្ឋបាលមូលដ្ឋាន នៃ គ.ប្រ.	ខែ	12	\$ 101,842.00
ក្រុមការងារគណនេយ្យភាព	ខែ	12	\$ 392.00
បណ្តុះបណ្តាលនិងពង្រឹងសមត្ថភាព សំរាប់ ផ្នែករដ្ឋបាលមូលដ្ឋាន នៃ គ.ប្រ.	នាក់-ថ្ងៃ	(F+M) X 3D	\$ 9,626.00
បណ្តុះបណ្តាលនិងពង្រឹងសមត្ថភាព ដោយ ផ្នែករដ្ឋបាលមូលដ្ឋាន នៃ គ.ប្រ.	ថ្ងៃ	(F+M) X 3D	\$ 50,472.00
ចំនាយជាមធ្យម			\$ 0.00
សរុបរងរបស់ផ្នែកគាំទ្រ			\$ 162,332.00

សៀវភៅទិន្នន័យខេត្ត ឆ្នាំ២០០៩: ផែនការអភិវឌ្ឍន៍ និងគម្រោងនានា

បញ្ជីលទ្ធផលរបស់ គ.ជ.អ.ប			ថវិកា
ពិពណ៌នាលទ្ធផល	ឯកតា	បរិមាណ	
ចំណងជើងកិច្ចសន្យា: គាំទ្រការអនុវត្តន៍យុទ្ធសាស្ត្របញ្ជាបយេនឌ័រ			លេខកិច្ចសន្យា: 03/GEN/0801-01
យុទ្ធនាការយេនឌ័រ	ព្រឹត្តិការណ៍	8	\$ 10,721.50
ការគាំទ្រប្រតិបត្តិការ	ខែ/ មុខរបស់	12	\$ 1,820.00
ការចុះតាមដាន	នាក់-ថ្ងៃ	100	\$ 1,021.00
ការវាយតម្លៃ	របាយការណ៍	1	\$210.00
មន្ទីរកិច្ចការនារី គាំទ្រដល់ការបញ្ជាបយេនឌ័រ	ការប្រជុំ	20	\$625.00
បណ្តាញទំនាក់ទំនងយេនឌ័រ	ការប្រជុំ	60	\$899.00
ពង្រឹងសមត្ថភាពដល់មន្ត្រីមន្ទីរកិច្ចការនារី	នាក់-ថ្ងៃ	(70F+12M) X 1D	\$ 2,197.50
បណ្តុះបណ្តាលស្តីពីការបញ្ជាបយេនឌ័រ	នាក់-ថ្ងៃ	(1567F+3M) X 1D	\$ 4,278.00
ចំនាយជាមធ្យម			\$53.00
សរុបរបស់កិច្ចសន្យា			\$ 21,825.00
ចំណងជើងកិច្ចសន្យា: ការពង្រឹងសេវាថែទាំសុខភាពជនបទ			លេខកិច្ចសន្យា: 03/HEA/0801-01
មណ្ឌលសុខភាព	មណ្ឌលសុខភាព	1	\$ 28,735.50
ការគាំទ្រប្រតិបត្តិការ	ខែ/ មុខរបស់	12	\$ 1,265.00
ការចុះតាមដាន	នាក់-ថ្ងៃ	42	\$392.50
ចំនាយជាមធ្យម			\$ 0.00
សរុបរបស់កិច្ចសន្យា			\$ 30,393.00
ចំណងជើងកិច្ចសន្យា: គាំទ្រដល់ការអនុវត្តន៍យុទ្ធសាស្ត្រផ្សព្វផ្សាយព័ត៌មាន			លេខកិច្ចសន្យា: 03/PIN/0801-00
ផ្សព្វផ្សាយតាមវិទ្យុ	ចំនួនផ្សាយ	365	\$ 1,652.00
ផ្សព្វផ្សាយតាមទូរទស្សន៍	ចំនួនផ្សាយ	50	\$ 1,075.00
ការគាំទ្រប្រតិបត្តិការ	ខែ/ មុខរបស់	12	\$216.00
ចំនាយជាមធ្យម			\$57.00
សរុបរបស់កិច្ចសន្យា			\$ 3,000.00
ចំណងជើងកិច្ចសន្យា: គាំទ្រការកសាងផែនការខេត្ត និងការគ្រប់គ្រងទិន្នន័យ			លេខកិច្ចសន្យា: 03/PLA/0801-00
ផែនការវិនិយោគអភិវឌ្ឍន៍ខេត្ត	ជ.វ.អ.ខ	1	\$855.00
សមាហរណកម្មផែនការថ្នាក់ស្រុក	សិក្ខាសាលា	16	\$ 3,796.95
មូលដ្ឋានទិន្នន័យឃុំ	សៀវភៅទិន្នន័យ	3900	\$ 11,352.40
ការគាំទ្រប្រតិបត្តិការ	ខែ/ មុខរបស់	12	\$780.00
ការចុះតាមដាន	នាក់-ថ្ងៃ	60	\$517.00
ចំនាយជាមធ្យម			\$73.65
សរុបរបស់កិច្ចសន្យា			\$ 17,375.00
ចំណងជើងកិច្ចសន្យា: គំរោងស្តារឡើងវិញផ្លូវលំជនបទ			លេខកិច្ចសន្យា: 03/RRD/0801-01
សាងសង់ ជួសជុលផ្លូវ	ម៉ែត្រ	12580	\$ 90,862.97
សាងសង់/ជួសជុលស្ពាន	ស្ពាន	0	\$50.50
លូកាត់ថ្នល់	លូ	0	\$ 0.00
ការចុះតាមដាន	នាក់-ថ្ងៃ	150	\$ 1,975.50
ការគាំទ្រប្រតិបត្តិការ	ខែ/ មុខរបស់	12	\$ 9,166.50
ចំនាយជាមធ្យម			\$251.03
សរុបរបស់កិច្ចសន្យា			\$ 102,306.50
ចំណងជើងកិច្ចសន្យា: គាំទ្រការបណ្តុះបណ្តាលវិជ្ជាជីវៈដល់អតីតយុទ្ធជន និងជនពិការ			លេខកិច្ចសន្យា: 03/SOC/0801-00
ការគាំទ្រប្រតិបត្តិការ	ខែ/មុខរបស់	10	\$300.00
ការចុះតាមដាន	នាក់/ថ្ងៃ	36	\$365.00
ការបណ្តុះបណ្តាលវិជ្ជាជីវៈ	នាក់-ថ្ងៃ	(0F+10M) X 1D	\$ 4,319.50
ចំនាយជាមធ្យម			\$15.50
សរុបរបស់កិច្ចសន្យា			\$ 5,000.00

សៀវភៅទិន្នន័យខេត្ត ឆ្នាំ២០០៩: ផែនការអភិវឌ្ឍន៍ និងគម្រោងនានា

បញ្ជីលទ្ធផលរបស់ គ.ជ.អ.ប			ថវិកា
ពិពណ៌នាលទ្ធផល	ឯកតា	បរិមាណ	
ចំណងជើងកិច្ចសន្យា: គាំទ្រការបណ្តុះបណ្តាលវិជ្ជាជីវៈដល់ប្រជាជនក្រីក្រនៅតាមជនបទ			លេខកិច្ចសន្យា: 03/SOC/0802-00
ការគាំទ្រប្រតិបត្តិការ	ខែ/មុខរបស់	8	\$300.00
ការចុះតាមដាន	នាក់/ថ្ងៃ	40	\$445.00
ការបណ្តុះបណ្តាលវិជ្ជាជីវៈ	នាក់-ថ្ងៃ	(4F+8M) X 1D	\$ 5,160.50
ចំនាយជាដាច់ខាត			\$94.50
សរុបរបស់កិច្ចសន្យា			\$ 6,000.00
សរុបរួម			\$ 530,221.00

១៣.៤.២ ថវិកានិយោគខេត្ត និងថវិកានិយោគស្រុក ឆ្នាំ២០០៩

បញ្ជីលទ្ធផលរបស់ គ.ជ.អ.ប			ថវិកា
ពិពណ៌នាលទ្ធផល	ឯកតា	បរិមាណ	
ចំណងជើងផ្នែកគាំទ្រ: ការគាំទ្រដល់ ផ្នែកគ្រប់គ្រងកិច្ចសន្យានិងរដ្ឋបាល			លេខកូដផ្នែក: 03/CAU/09-01
ចំណាយគាំទ្រដល់មន្ត្រីផ្នែកគ្រប់គ្រងកិច្ចសន្យា	ខែ	12	\$ 20,460.00
គាំទ្រការងាររដ្ឋបាលកម្មវិធី	ខែ	12	\$ 42,076.50
មន្ត្រីគាំទ្រកម្មវិធី	ខែ	12	\$ 6,910.00
ការផ្សាយ	ខែ	12	\$ 7,843.00
ប្រជុំនិងសិក្ខាសាលាពីការងារកម្មវិធី	ខែ	12	\$ 9,808.08
ចំណាយផ្សេងទៀតសំរាប់គាំទ្រកម្មវិធី	ខែ	1	\$ 27,263.00
បណ្តុះបណ្តាលនិងពង្រឹងសមត្ថភាពដោយ/សំរាប់មន្ត្រីផ្នែកគ្រប់គ្រងកិច្ចសន្យា	នាក់-ថ្ងៃ	(F+M) X 1D	\$ 2,865.00
ចំនាយជាដាច់ខាត			\$ 5,000.00
សរុបរបស់ផ្នែកគាំទ្រ			\$ 122,225.58
ចំណងជើងផ្នែកគាំទ្រ: ការគាំទ្រដល់ ផ្នែកហិរញ្ញវត្ថុ			លេខកូដផ្នែក: 03/FIN/09-01
គាំទ្រដល់មន្ត្រីហិរញ្ញវត្ថុនៃ គ.ប្រ.	ខែ	12	\$ 9,240.00
គាំទ្រដល់មន្ត្រីគណនេយ្យខេត្ត	ខែ	12	\$ 24,495.00
បណ្តុះបណ្តាល និង កសាងសមត្ថភាពដោយ/សំរាប់មន្ត្រីហិរញ្ញវត្ថុ	នាក់-ថ្ងៃ	(F+M) X 1D	\$623.00
ចំនាយជាដាច់ខាត			\$ 0.00
សរុបរបស់ផ្នែកគាំទ្រ			\$ 34,358.00
ចំណងជើងផ្នែកគាំទ្រ: ការគាំទ្រដល់ ផ្នែកគាំទ្របច្ចេកទេស			លេខកូដផ្នែក: 03/TSU/09-01
គាំទ្រដល់ផ្នែកគាំទ្របច្ចេកទេស នៃ គ.ប្រ.	ខែ	12	\$ 32,430.00
បណ្តុះបណ្តាលនិងពង្រឹងសមត្ថភាព សំរាប់ ផ្នែកគាំទ្របច្ចេកទេស នៃ គ.ប្រ.	នាក់-ថ្ងៃ	(0F+72M) X 1D	\$ 2,136.00
បណ្តុះបណ្តាលនិងពង្រឹងសមត្ថភាព ដោយ ផ្នែកគាំទ្របច្ចេកទេស នៃ គ.ប្រ.	នាក់-ថ្ងៃ	(85F+1073M) X 1D	\$315.00
ចំនាយជាដាច់ខាត			\$ 0.00
សរុបរបស់ផ្នែកគាំទ្រ			\$ 34,881.00
ចំណងជើងផ្នែកគាំទ្រ: ការគាំទ្រដល់ គម្រោងគាំទ្រការអភិវឌ្ឍន៍តាមបែបប្រជាធិបតេយ្យ តាមរយៈវិមជ្ឈការ និងវិសហមជ្ឈការ			លេខកូដផ្នែក: 03/PSD/09-01
ចំណាយគាំទ្របុគ្គលិកគំរោងគាំទ្រការអភិវឌ្ឍន៍បែបប្រជាធិបតេយ្យតាមរយៈ វិមជ្ឈការ និងវិសហមជ្ឈការ	ខែ	12	\$ 20,002.00
បុគ្គលិកគាំទ្រគំរោងគាំទ្រការអភិវឌ្ឍន៍បែបប្រជាធិបតេយ្យតាមរយៈវិមជ្ឈការ និងវិសហមជ្ឈការ	ខែ	12	\$ 7,150.00
ចំនាយជាដាច់ខាត			\$ 0.00
សរុបរបស់ផ្នែកគាំទ្រ			\$ 27,152.00
ចំណងជើងផ្នែកគាំទ្រ: ការគាំទ្រដល់ ផ្នែករដ្ឋបាលមូលដ្ឋាន			លេខកូដផ្នែក: 03/LAU/09-01
គាំទ្រដល់ផ្នែករដ្ឋបាលមូលដ្ឋាន នៃ គ.ប្រ.	ខែ	12	\$ 110,777.00

សៀវភៅទិន្នន័យខេត្ត ឆ្នាំ២០០៩: ផែនការអភិវឌ្ឍន៍ និងគម្រោងនានា

បញ្ជីលទ្ធផលរបស់ គ.ជ.អ.ប			ថវិកា
ពិពណ៌នាលទ្ធផល	ឯកតា	បរិមាណ	
ក្រុមការងារគណនេយ្យភាព	ខែ	12	\$ 1,935.00
បណ្តុះបណ្តាលនិងពង្រឹងសមត្ថភាព សំរាប់ ផ្នែករដ្ឋបាលមូលដ្ឋាន នៃ គ.ប្រ	នាក់-ថ្ងៃ	(F+M) X 1D	\$ 12,554.00
បណ្តុះបណ្តាលនិងពង្រឹងសមត្ថភាព ដោយ ផ្នែករដ្ឋបាលមូលដ្ឋាន នៃ គ.ប្រ	ថ្ងៃ	(F+M) X 1D	\$ 9,828.00
ចំនាយជាដាច់ខាត			\$ 0.00
សរុបរងរបស់ផ្នែកគាំទ្រ			\$ 135,094.00
ចំណងជើងកិច្ចសន្យា: គាំទ្រការស្វែងរកទីផ្សារ និងការបង្កើតសហគមន៍ក្នុងមួយផលិតផលមួយ			លេខកិច្ចសន្យា: 03/COM/0901-00
ការគាំទ្រប្រតិបត្តិការ	ខែ/មុខរបស់	10	\$240.00
ការចុះតាមដាន	នាក់/ថ្ងៃ	20	\$586.00
ផ្សព្វផ្សាយទីផ្សារផលិតផល	នាក់-ថ្ងៃ	(44F+570M) X 1D	\$ 6,357.00
ចំនាយជាដាច់ខាត			\$17.00
សរុបរងរបស់កិច្ចសន្យា			\$ 7,200.00
ចំណងជើងកិច្ចសន្យា: គាំទ្រសកម្មភាពអភិរក្សរុក្ខជាតិក្នុងតំបន់វប្បធម៌ក្នុងខេត្ត			លេខកិច្ចសន្យា: 03/CUL/0901-00
ប្រព័ន្ធផ្សព្វផ្សាយសាធារណៈ	មុខរបស់	2	\$ 1,100.00
ព្រឹត្តិការណ៍វប្បធម៌	ព្រឹត្តិការណ៍	1	\$ 2,328.00
ការគាំទ្រប្រតិបត្តិការ	ខែ/ មុខរបស់	10	\$300.00
ការចុះតាមដាន	នាក់-ថ្ងៃ	16	\$742.00
ចំនាយជាដាច់ខាត			\$30.00
សរុបរងរបស់កិច្ចសន្យា			\$ 4,500.00
ចំណងជើងកិច្ចសន្យា: គាំទ្រសេវាអប់រំបឋមសិក្សាជនបទ			លេខកិច្ចសន្យា: 03/EDU/0901-00
សាងសង់បន្ទប់សាលារៀន	ថ្នាក់រៀន	4	\$ 31,695.00
ការចុះតាមដាន	នាក់-ថ្ងៃ	52	\$766.00
ការគាំទ្រប្រតិបត្តិការ	ខែ/ មុខរបស់	10	\$300.00
ចំនាយជាដាច់ខាត			\$39.00
សរុបរងរបស់កិច្ចសន្យា			\$ 32,800.00
ចំណងជើងកិច្ចសន្យា: គាំទ្រការអនុវត្តន៍យុទ្ធសាស្ត្របញ្ជាបយេនឌ័រ			លេខកិច្ចសន្យា: 03/GEN/0901-00
យុទ្ធសាស្ត្រយេនឌ័រ	ព្រឹត្តិការណ៍	6	\$ 4,867.00
បណ្តាញទំនាក់ទំនងយេនឌ័រ	ការប្រជុំ	29	\$ 5,041.00
ការគាំទ្រប្រតិបត្តិការ	ខែ/ មុខរបស់	10	\$ 4,620.00
ការចុះតាមដាន	នាក់-ថ្ងៃ	30	\$345.00
ពង្រឹងសមត្ថភាពដល់មន្ត្រីមន្ទីរកិច្ចការនារី	នាក់-ថ្ងៃ	(408F+193M) X 1D	\$ 7,333.50
ចំនាយជាដាច់ខាត			\$163.50
សរុបរងរបស់កិច្ចសន្យា			\$ 22,370.00
ចំណងជើងកិច្ចសន្យា: គាំទ្រការកសាងហេដ្ឋារចនាសម្ព័ន្ធវិស័យសុខាភិបាលជនបទ			លេខកិច្ចសន្យា: 03/HEA/0901-00
ការគាំទ្រប្រតិបត្តិការ	ខែ/ មុខរបស់	10	\$ 20,300.60
មណ្ឌលសុខភាព	មណ្ឌលសុខភាព	1	\$ 32,980.00
ការចុះតាមដាន	នាក់-ថ្ងៃ	45	\$860.00
ចំនាយជាដាច់ខាត			\$60.00
សរុបរងរបស់កិច្ចសន្យា			\$ 54,200.60
ចំណងជើងកិច្ចសន្យា: គាំទ្រការស្តារហេដ្ឋារចនាសម្ព័ន្ធផ្លូវលំជនបទ			លេខកិច្ចសន្យា: 03/PBW/0901-00
ទឹកក្រខក់ និង ប្រព័ន្ធបង្ហូរ	ម៉ែត្រ	5325	\$ 24,065.00
ការចុះតាមដាន	នាក់-ថ្ងៃ	25	\$775.00
ការគាំទ្រប្រតិបត្តិការ	ខែ / មុខរបស់	10	\$300.00
ចំនាយជាដាច់ខាត			\$60.00
សរុបរងរបស់កិច្ចសន្យា			\$ 25,200.00

សៀវភៅទិន្នន័យខេត្ត ឆ្នាំ២០០៩: ផែនការអភិវឌ្ឍន៍ និងគម្រោងនានា

បញ្ជីលទ្ធផលរបស់ គ.ជ.អ.ប			ថវិកា
ពិពណ៌នាលទ្ធផល	ឯកតា	បរិមាណ	
ចំណងជើងកិច្ចសន្យា: គាំទ្រការអនុវត្តយុទ្ធសាស្ត្រផ្សព្វផ្សាយព័ត៌មានក្នុងខេត្ត			លេខកិច្ចសន្យា: 03/PIN/0901-00
ផ្សព្វផ្សាយតាមវិទ្យុ	ចំនួនផ្សាយ	120	\$ 1,756.00
ផ្សព្វផ្សាយតាមទូរទស្សន៍	ចំនួនផ្សាយ	32	\$910.00
ការគាំទ្រប្រតិបត្តិការ	ខែ/ មុខរបស់	10	\$300.00
ការចុះតាមដាន	នាក់-ថ្ងៃ	32	\$296.00
ចំនាយជាដាច់ខាត			\$38.00
សរុបអនុវត្តកិច្ចសន្យា			\$ 3,300.00
ចំណងជើងកិច្ចសន្យា: គាំទ្រការកសាងផែនការ និងការគ្រប់គ្រងទិន្នន័យ			លេខកិច្ចសន្យា: 03/PLA/0901-00
ផែនការវិនិយោគអភិវឌ្ឍន៍ខេត្ត	ជ.វ.អ.ខ	1	\$ 1,245.00
មូលដ្ឋានទិន្នន័យឃុំ	សៀវភៅទិន្នន័យ	3900	\$ 9,128.00
សមាហរណកម្មផែនការថ្នាក់ស្រុក	សិក្ខាសាលា	16	\$ 5,801.00
ការគាំទ្រប្រតិបត្តិការ	ខែ/ មុខរបស់	10	\$ 1,000.00
ការចុះតាមដាន	នាក់-ថ្ងៃ	60	\$914.00
ចំនាយជាដាច់ខាត			\$112.00
សរុបអនុវត្តកិច្ចសន្យា			\$ 18,200.00
ចំណងជើងកិច្ចសន្យា: គាំទ្រគម្រោងស្តារឡើងវិញផ្លូវជនបទ			លេខកិច្ចសន្យា: 03/RRD/0901-00
សាងសង់ ជួសជុលផ្លូវ	ម៉ែត្រ	5350	\$ 41,010.00
អនុគណៈកម្មាធិការថែរក្សាផ្លូវ	គណៈកម្មាធិការ	173	\$ 1,605.00
ការគាំទ្រប្រតិបត្តិការ	ខែ/ មុខរបស់	10	\$ 9,795.82
ការចុះតាមដាន	នាក់-ថ្ងៃ	60	\$ 1,090.00
បណ្តុះបណ្តាលអំពីការថែទាំផ្លូវ	នាក់-ថ្ងៃ	(30F+348M) X 1D	\$ 3,408.00
ចំនាយជាដាច់ខាត			\$67.00
សរុបអនុវត្តកិច្ចសន្យា			\$ 56,975.82
ចំណងជើងកិច្ចសន្យា: គាំទ្រការបណ្តុះបណ្តាលវិជ្ជាជីវៈដល់គ្រួសារអតីតយុទ្ធជន និងជនពិការ			លេខកិច្ចសន្យា: 03/SOC/0901-00
ការគាំទ្រប្រតិបត្តិការ	ខែ/មុខរបស់	10	\$ 2,068.00
ការចុះតាមដាន	នាក់/ថ្ងៃ	12	\$900.00
ការបណ្តុះបណ្តាលវិជ្ជាជីវៈ	នាក់-ថ្ងៃ	(0F+14M) X 1D	\$ 6,364.50
ចំនាយជាដាច់ខាត			\$35.50
សរុបអនុវត្តកិច្ចសន្យា			\$ 9,368.00
ចំណងជើងកិច្ចសន្យា: គាំទ្រការបណ្តុះបណ្តាលវិជ្ជាជីវៈដល់ប្រជាជនក្រីក្រនៅតាមជនបទ			លេខកិច្ចសន្យា: 03/SOC/0902-00
ការគាំទ្រប្រតិបត្តិការ	ខែ/មុខរបស់	10	\$ 2,815.00
ការចុះតាមដាន	នាក់/ថ្ងៃ	50	\$ 1,442.50
ការបណ្តុះបណ្តាលវិជ្ជាជីវៈ	នាក់-ថ្ងៃ	(12F+6M) X 1D	\$ 9,345.00
ចំនាយជាដាច់ខាត			\$62.50
សរុបអនុវត្តកិច្ចសន្យា			\$ 13,665.00
ចំណងជើងកិច្ចសន្យា: គាំទ្រគម្រោងសហគមន៍ដឹកនាំអនាម័យជនបទ			លេខកិច្ចសន្យា: 03/WAS/0901-00
ការគាំទ្រប្រតិបត្តិការ	ខែ/ មុខរបស់	10	\$300.00
ការចុះតាមដាន	នាក់-ថ្ងៃ	50	\$ 1,484.50
ការវាយតម្លៃ	របាយការណ៍	1	\$180.00
ការអប់រំអំពីបញ្ជីកំ និង អនាម័យ	នាក់-ថ្ងៃ	(20F+24M) X 2D	\$ 1,966.50
ចំនាយជាដាច់ខាត			\$69.00
សរុបអនុវត្តកិច្ចសន្យា			\$ 4,000.00
សរុបរួម			\$ 605,490.00

១៣.៥ គម្រោងផ្សេងៗ ក្នុងខេត្ត

១៣.៥.១ គម្រោងកាត់បន្ថយភាពក្រីក្រនៅតំបន់ជនបទ RPRP

*មិនមានគម្រោងRPRP អនុវត្តនៅក្នុងស្រុក ឬខេត្តនេះទេ នៅពេលបច្ចុប្បន្ននេះ ។
គម្រោងនេះកំពុងតែអនុវត្តនៅខេត្តស្វាយរៀង និងព្រៃវែងប៉ុណ្ណោះ ។*

១៣.៥.២ គម្រោងសិទ្ធិកុមារ ឆ្នាំ២០០៧-២០០៩

១៣.៥.២.១ សិទ្ធិកុមារឆ្នាំ២០០៧ លទ្ធផល និងការចំណាយប៉ាន់ស្មាន ក្នុងឆ្នាំ២០០៧

មិនមានទិន្នន័យសំរាប់ខេត្តនេះទេ ។

១៣.៥.២.២ សិទ្ធិកុមារឆ្នាំ២០០៨ លទ្ធផល និងការចំណាយប៉ាន់ស្មាន ក្នុងឆ្នាំ២០០៨

មិនមានទិន្នន័យសំរាប់ខេត្តនេះទេ ។

១៣.៥.២.៣ សិទ្ធិកុមារឆ្នាំ២០០៩ វិវិកា និងលទ្ធផលគ្រោង

មិនមានទិន្នន័យសំរាប់ខេត្តនេះទេ ។

ប្រភព: យូនីហ្វេស (UNICEF)

ផ្នែក ឃ: សេវាកម្មនិងអង្គភាព/ស្ថាប័ននានា

១៤. ហេដ្ឋារចនាសម្ព័ន្ធ

១៤.១ ប្រវែង និងការចំណាយលើផ្លូវនានា តាមបណ្តាញស្រុក ក្នុងឆ្នាំ២០០៨

ប្រភេទ	KPC	បាធាយ	ចំការលើ	ជើងព្រៃ	តំបែរ	កំពង់ចាម	កំពង់សៀម	កងមាស	កោះសូទិន
ប្រវែងផ្លូវដែលបានកសាងរួចនៅក្នុងស្រុក (គ.ម)	609	35	61	33	57	40	50	15	0.5
ប្រវែងផ្លូវដែលមិនទាន់បានកសាងរួចនៅក្នុងស្រុក (គ.ម)	2,677	180	12	176	239	25	219	144	135
ចំនួនថវិកាដែលចំណាយក្នុងការកសាងផ្លូវក្នុងឆ្នាំ២០០៨ (\$)	2,208,588	5	0	0	754,444	0	0	1,218,000	0
ចំនួនថវិកាដែលចំណាយក្នុងការជួសជុលនិងស្តារផ្លូវ ឡើងវិញ ក្នុងឆ្នាំ២០០៨ (\$)	2,426,708	142,402	99,541	1,147,705	0	55,903	117,000	242,000	0
បន្ត...									
ប្រភេទ	ព្រៃចន្ទរ	មេមត់	អូររាំងឌី	ពញាក្រែក	ព្រៃឈរ	ស្រីសន្ធរ	ស្ទឹងត្រង់	ត្បូងឃ្មុំ	ស្វាយ
ប្រវែងផ្លូវដែលបានកសាងរួចនៅក្នុងស្រុក (គ.ម)	10	52	20	71	50	0	18	87	9
ប្រវែងផ្លូវដែលមិនទាន់បានកសាងរួចនៅក្នុងស្រុក (គ.ម)	32	324	130	212	172	149	189	257	82
ចំនួនថវិកាដែលចំណាយក្នុងការកសាងផ្លូវក្នុងឆ្នាំ២០០៨ (\$)	119,256	0	0	0	0	0	98,183	0	18,700
ចំនួនថវិកាដែលចំណាយក្នុងការជួសជុលនិងស្តារផ្លូវ ឡើងវិញ ក្នុងឆ្នាំ២០០៨ (\$)	23,851	165,225	96,832	78,133	35,440	70,000	3,362	121,629	27,685

សម្គាល់ ១ : សូមកត់សម្គាល់ថា ទិន្នន័យនេះ មិនចាំបាច់ពេញលេញឬត្រឹមត្រូវពេកទេ ។ ទិន្នន័យនេះ ស្រង់បានមកពីការិយាល័យប្រមូលនិរ្តិយនាព្យ នៅថ្នាក់ខេត្តនិងស្រុក ដែលបានប្រើប្រាស់ទម្រង់តារាង និងរបៀប កត់ត្រា តាមប្រព័ន្ធផ្សេងៗពីគ្នា ដែលជួនកាលពុំបានពេញលេញ ឬនៅទីកន្លែងខ្លះ មិនមានបំណងចែករំលែកទិន្នន័យទាំងនេះទេ ។

សម្គាល់ ២ : សូមកត់សម្គាល់ថា ទិន្នន័យនេះ មិនពេញលេញ ដោយសារតែកត្តាមួយចំនួន ដូចជា ចំនួនសាងសង់ ការជួសជុល និងស្តារឡើងវិញ ដែលបានកត់ត្រា ថវិកាដែលផ្តល់ដោយរដ្ឋាភិបាលប៉ុណ្ណោះ និងមិនមានកត់ត្រាថវិការួមចំណែករបស់ភាគីផ្សេងៗទៀតឡើយ ។

១៤.២ ការចំណាយលើប្រព័ន្ធស្រោចស្រពតាមឆ្នាំ តាមបណ្តាញ/ស្រុក ក្នុងឆ្នាំ២០០៨

ធនាគារស្រូវ	KPC	បាយ	ចំការលើ	ជើងព្រៃ	តំបែរ	កំពង់ចាម	កំពង់សៀម	កងមាស	កោះសូទិន
ចំនួនប្រព័ន្ធធារាសាស្ត្រដែលដំណើរការនៅក្នុងឆ្នាំ២០០៨	211	17	1	8	4	0	55	40	n/a
ចំនួនដីស្រែគិតជាហិកតា ដែលបានស្រោចស្រពនៅរដូវប្រាំងក្នុងឆ្នាំ២០០៨	47,078	15,800	106	n/a	5000	0	4,044	5,445	n/a
ចំនួនថវិកាដែលបានចំណាយក្នុងការសាងសង់ប្រព័ន្ធធារាសាស្ត្រក្នុងឆ្នាំ២០០៨ (\$)	2,674,228	0	n/a	45,000	20,010	0	0	0	n/a
ចំនួនថវិកាដែលបានចំណាយក្នុងការជួសជុលប្រព័ន្ធធារាសាស្ត្រក្នុងឆ្នាំ២០០៨ (\$)	787,582	44,307	n/a	57,525	0	0	60,500	99,871	2,848
ចំនួនថវិកាដែលបានចំណាយក្នុងការថែទាំនិងដំណើរការប្រព័ន្ធធារាសាស្ត្រក្នុងឆ្នាំ២០០៨ (\$)	41,581	0	n/a	0	0	0	0	9,000	0

បន្ត...

ធនាគារស្រូវ	ក្រូចច្បារ	មេមត់	អូររាំងឌី	ពញាភ្នែក	ព្រៃឈរ	ស្រីសន្ធរ	ស្ទឹងត្រង់	ត្បូងឃ្មុំ	ស្ទឹង
ចំនួនប្រព័ន្ធធារាសាស្ត្រដែលដំណើរការនៅក្នុងឆ្នាំ២០០៨	19	1	2	12	2	7	7	14	22
ចំនួនដីស្រែគិតជាហិកតា ដែលបានស្រោចស្រពនៅរដូវប្រាំងក្នុងឆ្នាំ២០០៨	4,685	500	n/a	n/a	2,524	3,000	2,527	3,447	n/a
ចំនួនថវិកាដែលបានចំណាយក្នុងការសាងសង់ប្រព័ន្ធធារាសាស្ត្រក្នុងឆ្នាំ២០០៨ (\$)	1,850,000	0	4,500	n/a	2	0	751,151	0	3,565
ចំនួនថវិកាដែលបានចំណាយក្នុងការជួសជុលប្រព័ន្ធធារាសាស្ត្រក្នុងឆ្នាំ២០០៨ (\$)	2,000	0	0	38,797	17	448,000	3,550	30,167	0
ចំនួនថវិកាដែលបានចំណាយក្នុងការថែទាំនិងដំណើរការប្រព័ន្ធធារាសាស្ត្រក្នុងឆ្នាំ២០០៨ (\$)	0	30,000	0	n/a	n/a	0	2,581	0	0

សៀវភៅទិន្នន័យខេត្ត ឆ្នាំ ២០០៩: សេវាកម្មនិងអង្គភាព/ស្ថាប័ននានា

សម្គាល់ ១ : សូមកត់សម្គាល់ថា ទិន្នន័យនេះ មិនទាំបាច់ពេញលេញឬត្រឹមត្រូវពេកទេ ។ ទិន្នន័យនេះ ស្រង់បានមកពីការិយាល័យឬមន្ទីរជំនាញ នៅថ្នាក់ខេត្តនិងស្រុក ដែលបានប្រើប្រាស់ទម្រង់តារាង និងរបៀប កត់ត្រា តាមប្រព័ន្ធផ្សេងៗពីគ្នា ដែលជូនការលំបាកពេញលេញ ឬនៅទីកន្លែងខ្លះ មិនមានបំណងចែករំលែកទិន្នន័យទាំងនេះទេ ។

សម្គាល់ ២ : សូមកត់សម្គាល់ថា ទិន្នន័យនេះ មិនពេញលេញ ដោយសារតែទិន្នន័យនេះ មានបង្ហាញជូនដែលព័ត៌មានថវិកាផ្តល់ដោយការិយាល័យនិងមន្ទីរជំនាញប៉ុណ្ណោះ ដោយមិនបានបូកបញ្ចូលនូវព័ត៌មាន ថវិកា ដែលចូលរួមចំណែកដោយកសិករ ឬភាគីផ្សេងៗទៀត ។

១.៣ ការផ្គត់ផ្គង់ថាមពល តាមក្រុងស្រុក ក្នុងឆ្នាំ២០០៨

អគ្គិសនី	KPC	បាធាយ	ចំការលើ	ជើងព្រៃ	តំបែរ	កំពង់ចាម	កំពង់សៀម	កងមាស	កោះសូទិន
ចំនួនបណ្តាញអគ្គិសនីដែលបានតភ្ជាប់ជាមួយគ្រួសារនីមួយៗ	88,626	1,553	5,250	650	155	7000	3,325	640	330
ចំនួនបណ្តាញអគ្គិសនីដែលបានតភ្ជាប់ជាមួយអង្គការ ក្រុមហ៊ុន ភ្នាក់ងារផ្សេងៗ	114	10	8	3	1	n/a	6	4	3
ចំនួនសរុបថាមពលអគ្គិសនី គិតជាគីឡូវ៉ាត់ម៉ោង ដែលបានប្រើប្រាស់ ក្នុងខែចុងក្រោយឆ្នាំ២០០៨	45,874,095	306,832	756,000	356,213	3,600	12,716,205	829,800	31,150	23,040
ចំនួនសរុបថាមពលអគ្គិសនី គិតជាគីឡូវ៉ាត់ម៉ោង ដែលបានប្រមូលពីអ្នកប្រើប្រាស់ ក្នុងឆ្នាំ២០០៨	8,750,555	160,748	450,000	183,379	2,880	2,988,308	1,950,003	12,925	19,962
ចំនួនថាមពលអគ្គិសនី គិតជាគីឡូវ៉ាត់ម៉ោង ក្នុងម្នាក់ ក្នុងឆ្នាំ២០០៨	124	197	144	548,02	30	28946	2,495	4,867	96

បន្ត...

សៀវភៅទិន្នន័យខេត្ត ឆ្នាំ ២០០៩: សេវាកម្មនិងអង្គភាព/ស្ថាប័ននានា

អគ្គិសនី	ក្រុងឆ្មារ	មេមត់	អូររាំងខ្ញុំ	ពញាព្រែក	ព្រៃឈរ	ស្រីសន្ធរ	ស្ទឹងត្រង់	ត្បូងឃ្មុំ	ស្វឹង
ចំនួនបណ្តាញអគ្គិសនីដែលបានតភ្ជាប់ជាមួយគ្រួសារនីមួយៗ	410	53,644	928	3,792	1,292	800	2449	3,449	2,959
ចំនួនបណ្តាញអគ្គិសនីដែលបានតភ្ជាប់ជាមួយអង្គការ ក្រុមហ៊ុន ភ្នាក់ងារផ្សេងៗ	1	n/a	2	36	5	5	8	11	11
ចំនួនសរុបថាមពលអគ្គិសនី គិតជាគីឡូវ៉ាត់ម៉ោង ដែលបានប្រើប្រាស់ ក្នុងខែចុងក្រោយឆ្នាំ២០០៨	2,870	8,690,699	181,120	18,324,406	374,400	48	25,548	1,015,964	2,236,200
ចំនួនសរុបថាមពលអគ្គិសនី គិតជាគីឡូវ៉ាត់ម៉ោង ដែលបានប្រមូលពីអ្នកប្រើប្រាស់ ក្នុងឆ្នាំ២០០៨	2,152	999,430	94,500	342,275	193,380	31,600	387,948	299,621	631,444
ចំនួនថាមពលអគ្គិសនី គិតជាគីឡូវ៉ាត់ម៉ោង ក្នុងម្នាក់ ក្នុងឆ្នាំ២០០៨	7	180	39	261	219,205	60	300	318	317

សម្គាល់ ១: សូមកត់សំគាល់ថា ទិន្នន័យនេះ មិនចាំបាច់ពេញលេញឬត្រឹមត្រូវពេកទេ ។ ទិន្នន័យនេះ ស្រង់បានមកពីការិយាល័យឬមន្ទីរជំនាញ នៅថ្នាក់ខេត្តនិងស្រុក ដែលបានប្រើប្រាស់ទំរង់តារាង និងរបៀប កត់ត្រា តាមប្រព័ន្ធផ្សេងៗគ្នា ដែលជូនកាលពុំបានពេញលេញ ឬនៅទីកន្លែងខ្លះ មិនមានបំណងចែករំលែកទិន្នន័យទាំងនេះផង ។

សម្គាល់ ២: សូមកត់សំគាល់ថា ទិន្នន័យនេះ បានកត់ត្រាតែតួលេខផ្តល់ដោយក្រុមហ៊ុនអគ្គិសនី ហើយមិនបានបញ្ជូលថាមពលអគ្គិសនីផលិតជាលក្ខណៈគ្រួសារ ឬប្រើអាកុយឡេយី (សម្រាប់ព័ត៌មានបន្ថែម សូមអានផ្នែក២ ស្ថានភាពទូទៅ ផ្នែកទី១ ព័ត៌មានទូទៅ តារាងទី១.៣.១ និងក្រាហ្វិច ១.៣.៤)

សម្គាល់ ៣: សូមកត់សំគាល់ថា នៅខេត្តភាគច្រើន ទិន្នន័យនេះ គឺគិតតែចំពោះបណ្តាញអគ្គិសនីនៅទីរួមខេត្តប៉ុណ្ណោះ ។

សម្គាល់ ៤: សូមកត់សំគាល់ថា កំរិតប្រើប្រាស់ក្នុងម្នាក់ គណនាដោយយកចំនួនសរុបនៃថាមពលអគ្គិសនី ផលិតបានក្នុងឆ្នាំ២០០៨ ចែកនឹងចំនួនប្រជាជនរស់នៅក្នុងស្រុកនីមួយៗ គិតតាមស្ថិតិប្រជាជន ឆ្នាំ ២០០៨ ដែរ (ចំពោះថ្នាក់ខេត្តវិញ ការគណនា គឺគិតធៀបជាមួយប្រជាជនដែលរស់នៅក្នុងខេត្ត) ។

១៥. សម្ភារៈបរិក្ខារសុខាភិបាល

សូមកត់សម្គាល់ថា ព្រំប្រទល់តំបន់គ្របដណ្តប់មន្ទីរពេទ្យស្រុកប្រតិបត្តិ (ក្នុងវិស័យសុខាភិបាល) គឺខុសគ្នាពីព្រំប្រទល់រដ្ឋបាលរបស់ស្រុកនីមួយៗ។ ហេតុនេះ ទិន្នន័យដែលផ្តល់ជូនតទៅនេះ គឺសំដៅចំពោះ សម្ភារៈបរិក្ខារ បុគ្គលិក អង្គការក្រៅរដ្ឋាភិបាល...។ល។ ក្នុងព្រំដែនប្រតិបត្តិរបស់មន្ទីរពេទ្យស្រុកប្រតិបត្តិនៅក្នុងខេត្ត មិនមែនសំដៅព្រំប្រទល់រដ្ឋបាលស្រុកឡើយ ។

ពាក្យកាត់

Com Cov	ឃុំគ្របដណ្តប់
CPA	សំណុំសកម្មភាពបង្រួប
Dr	វេជ្ជបណ្ឌិត
FDH	អតីតមន្ទីរពេទ្យស្រុក
HC	មណ្ឌលសុខភាព
HC (NB)	មណ្ឌលសុខភាពគ្មានអគារ
HP	ប៉ុស្តិ៍សុខភាព
MA	ជំនួយការពេទ្យ
MPA	កញ្ចប់សកម្មភាពអប្បបរមា
MW1	ឆ្នបបឋម

MW2	ឆ្នបមធ្យម
NU1	គិលានុបដ្ឋាយិកាបឋម
NU2	គិលានុបដ្ឋាយិកាមធ្យម
OD	ស្រុកប្រតិបត្តិ
Others	បុគ្គលិកផ្សេងទៀត
PHD	មន្ទីរសុខាភិបាលខេត្ត
Pop 04-05	ស្ថិតិប្រជាជនឆ្នាំ ២០០៤-២០០៥
RH	មន្ទីរពេទ្យបង្អែក
Vil Cov	ភូមិគ្របដណ្តប់
VIL-HC	ចម្ងាយពីភូមិទៅមណ្ឌលសុខភាព

១៥.១ សម្ភារៈបរិក្ខារសុខាភិបាល តាមបណ្តាស្រុកប្រតិបត្តិ

កំពង់ចាម	ស្រុកប្រតិបត្តិ	មន្ទីរពេទ្យបង្អែក	មណ្ឌលសុខភាព	ប៉ុស្តិ៍សុខភាព
ចំការលើ-ស្ទឹងត្រង់	1	1	13	
ជើងព្រៃ-បាធាយ	1	1	14	
កំពង់ចាម-កំពង់សៀម	1	1	22	
ក្រូចឆ្មារ-ស្ទឹងត្រង់	1	1	10	
មេមត់	1	1	10	
អូររាំងឌី-កោះសូទិន	1	1	8	
ពញាក្រក-តំបែ	1	1	16	
ព្រៃឈរ-កងមាស	1	1	15	
ស្រីសន្ធរ-កងមាស	1	1	13	
ត្បូងឃ្មុំ-ក្រូចឆ្មារ	1	1	14	
សរុប	10	10	135	0

១៥.២ សម្ភារៈហិក្ខារ និងបុគ្គលិកសុខាភិបាល តាមបណ្តាស្រុកប្រតិបត្តិ ឆ្នាំ២០០៨

តារាងនេះបង្ហាញពីសម្ភារៈហិក្ខារសុខាភិបាល បុគ្គលិក និងសម្ភារៈហិក្ខារសុខាភិបាលគ្របដណ្តប់ក្នុងស្រុកប្រតិបត្តិនីមួយៗ ។

ល.រ	ឈ្មោះទីកន្លែង	ប្រភេទ	ចំ.ថ្នាក់	វេជ្ជ បណ្ឌិត	គ្រូ ពេទ្យ	គិលានុ. មធ្យម	គិលានុ. បឋម	ពេទ្យឆ្លុប មធ្យម	ពេទ្យឆ្លុប បឋម	ផ្សេងៗ	ឃុំគ្រប ដណ្តប់	ភូមិគ្រប ដណ្តប់	ស្ថិតិប្រជ ០៤.០៥
ចំការលើស្ទឹងត្រង់													
1	បុសខ្មុរ	មណ្ឌលសុខភាព	ក.ស.អប្ប	0	1	3	0	1	0	1	1	5	11,987
2	ចំការអណ្តូង	មណ្ឌល (គ្មានអគារ)	គ្មាន	0	0	1	0	1	0	0	1	8	6,228
3	ជយោ	មណ្ឌល (គ្មានអគារ)	ក.ស.អប្ប	0	0	2	0	1	1	1	1	5	14,140
4	ដងក្តារ	មណ្ឌល (គ្មានអគារ)	ក.ស.អប្ប	0	0	0	2	1	0	5	2	19	18,197
5	ដូនតី	មណ្ឌលសុខភាព	ក.ស.អប្ប	0	0	2	0	0	1	1	1	5	9,224
6	ល្វាលើ	មណ្ឌល (គ្មានអគារ)	ក.ស.អប្ប	0	0	1	0	0	2	1	1	7	7,590
7	មេសជ្រៃ	មណ្ឌលសុខភាព	ក.ស.អប្ប	0	0	2	2	1	0	0	1	5	12,411
8	ស្លកាស	មណ្ឌល (គ្មានអគារ)	ក.ស.អប្ប	0	0	0	1	0	0	0	1	7	10,704
9	ស្តី	មណ្ឌលសុខភាព	ក.ស.អប្ប	0	0	3	0	0	1	2	1	8	14,908
10	ស្វាយទាប	មណ្ឌលសុខភាព	ក.ស.អប្ប	0	0	1	1	1	1	0	1	7	11,905
11	តាអុង	មណ្ឌលសុខភាព	ក.ស.អប្ប	0	0	2	0	1	1	0	1	8	10,395
12	តាប្រុក	មណ្ឌល (គ្មានអគារ)	ក.ស.អប្ប	0	0	2	0	0	1	1	1	6	6,256
សរុប				0	1	19	6	7	8	12	13	90	133,945

សៀវភៅទិន្នន័យខេត្ត ឆ្នាំ ២០០៩: សេវាកម្មនិងអង្គភាព/ស្ថាប័ននានា

ល.រ	ឈ្មោះទីកន្លែង	ប្រភេទ	ចំ.ថ្នាក់	វេជ្ជ បណ្ឌិត	គ្រូ ពេទ្យ	គិលានុ. មធ្យម	គិលានុ. បឋម	ពេទ្យឆ្លុប មធ្យម	ពេទ្យឆ្លុប បឋម	ផ្សេងៗ	ឃុំគ្រប ដណ្តប់	ភូមិគ្រប ដណ្តប់	ស្ថិតិប្រជ ០៤-០៥
ជើងព្រៃ-បាធាយ													
1	តាំងក្រាំង	មណ្ឌលសុខភាព	ក.ស.អប្ប	0	0	2	1	1	0	1	1	7	10,330
2	បាធាយ	អតីតមន្ទីរពេទ្យស្រុក	ស.បង្កប់ ក.ស.អប្ប	0	1	2	3	1	1	1	1	6	12,673
3	ជើងឆ្នុក	មណ្ឌលសុខភាព	ក.ស.អប្ប	0	0	1	3	1	1	0	3	17	21,537
4	ជើងព្រៃ	មណ្ឌលសុខភាព	ក.ស.អប្ប	0	0	3	1	0	1	1	1	6	7,322
5	ដូនដុំ	មណ្ឌលសុខភាព	ក.ស.អប្ប	0	0	3	1	0	2	0	3	8	11,245
6	ខ្នុរដំបង	មណ្ឌលសុខភាព	ក.ស.អប្ប	0	0	1	1	0	1	1	3	10	17,492
7	ផ្កាវ	មណ្ឌលសុខភាព	ក.ស.អប្ប	0	1	2	1	1	2	0	2	11	13,188
8	ព្រីងជ្រុំ	មណ្ឌលសុខភាព	ក.ស.អប្ប	0	0	1	0	0	0	0	3	9	11,180
9	សំបូរ	មណ្ឌល (គ្មានអគារ)	ក.ស.អប្ប	0	0	0	2	0	1	0	1	7	11,868
10	សំពងជ័យ	មណ្ឌលសុខភាព	ក.ស.អប្ប	0	0	0	2	0	1	0	1	11	13,810
11	សំណែក	មណ្ឌលសុខភាព	ក.ស.អប្ប	0	0	2	2	0	1	0	2	16	19,574
12	ស្អាង	មណ្ឌលសុខភាព	ក.ស.អប្ប	0	0	1	3	0	0	0	2	12	6,526
13	ស្តើងជ័យ	មណ្ឌលសុខភាព	ក.ស.អប្ប	0	1	0	3	0	1	2	3	14	13,351
14	ស្ពាន់	មណ្ឌលសុខភាព	ក.ស.អប្ប	0	0	3	0	0	1	0	3	10	11,958
សរុប				0	3	21	23	4	13	6	29	144	182,054

សៀវភៅទិន្នន័យខេត្ត ឆ្នាំ ២០០៩: សេវាកម្មនិងអង្គភាព/ស្ថាប័ននានា

ល.រ	ឈ្មោះទីកន្លែង	ប្រភេទ	ចំ.ថ្នាក់	វេជ្ជ បណ្ឌិត	គ្រូ ពេទ្យ	គិលានុ. មធ្យម	គិលានុ. បឋម	ពេទ្យឆ្លុប មធ្យម	ពេទ្យឆ្លុប បឋម	ផ្សេងៗ	ឃុំគ្រប ដណ្តប់	ភូមិគ្រប ដណ្តប់	ស្ថិតិប្រជ ០៤.០៥
កំពង់ចាម_កំពង់សៀម													
1	ទំនប់	មណ្ឌលសុខភាព	ក.ស.អប្ប	0	0	1	1	0	2	0	2	17	15,418
2	អំពិល	មណ្ឌលសុខភាព	ក.ស.អប្ប	1	0	3	2	2	1	0	2	14	17,679
3	បឹងកុក	មណ្ឌលសុខភាព	ក.ស.អប្ប	1	0	2	4	4	1	0	2	16	15,623
4	ហាន់ជ័យ	មណ្ឌលសុខភាព	ក.ស.អប្ប	0	0	2	2	0	1	2	2	8	10,409
5	កំពង់រាប	មណ្ឌលសុខភាព	ក.ស.អប្ប	0	0	3	0	0	3	0	1	8	8,520
6	កៀនជ្រៃ	មណ្ឌលសុខភាព	ក.ស.អប្ប	1	0	3	0	1	0	1	2	12	10,074
7	កោះមិត្ត	មណ្ឌល (គ្មានអគារ)	ស.បង្កប់ ក.ស.អប្ប	0	0	2	3	2	0	0	1	9	7,736
8	កោះរកា	មណ្ឌលសុខភាព	ក.ស.អប្ប	0	0	2	3	0	1	0	3	15	15,131
9	កោះសំរោង	មណ្ឌលសុខភាព	ក.ស.អប្ប	0	0	2	0	1	1	0	2	9	7,784
10	កោះសូទិន	មណ្ឌលសុខភាព	ក.ស.អប្ប	0	1	1	1	0	0	0	1	14	12,809
11	ក្រឡា	មណ្ឌលសុខភាព	ក.ស.អប្ប	0	0	1	4	2	1	0	2	20	16,254
12	ស្វៃ	មណ្ឌលសុខភាព	ក.ស.អប្ប	0	0	3	1	0	1	0	1	10	9,180
13	មហាខ្នង	មណ្ឌលសុខភាព	ក.ស.អប្ប	0	0	3	1	0	1	0	1	9	8,634
14	ពាមជីលាំង	មណ្ឌលសុខភាព	ក.ស.អប្ប	1	0	2	4	0	0	0	2	22	16,670
15	ពាមប្រឆោះ	អតីតមន្ទីរពេទ្យស្រុក	ស.បង្កប់	0	1	3	3	1	1	0	1	13	11,847

សៀវភៅទិន្នន័យខេត្ត ឆ្នាំ ២០០៩: សេវាកម្មនិងអង្គភាព/ស្ថាប័ននានា

ល.រ	ឈ្មោះទីកន្លែង	ប្រភេទ	ចំ.ថ្នាក់	វេជ្ជ បណ្ឌិត	គ្រូ ពេទ្យ	គិលានុ. មធ្យម	គិលានុ. បឋម	ពេទ្យឆ្លុប មធ្យម	ពេទ្យឆ្លុប បឋម	ផ្សេងៗ	ឃុំគ្រប ដណ្តប់	ភូមិគ្រប ដណ្តប់	ស្ថិតិប្រជ ០៤.០៥
			ក.ស.អប្ប										
16	ព្រែកកក់	អតីតមន្ទីរពេទ្យស្រុក	ស.បង្គាប់ ក.ស.អប្ប	0	4	1	7	2	0	2	1	12	16,236
17	ព្រែកតានុង	មណ្ឌលសុខភាព	ក.ស.អប្ប	0	0	1	2	0	1	0	1	13	10,408
18	សំបូរមាស	មណ្ឌលសុខភាព	ក.ស.អប្ប	0	0	4	0	2	1	0	1	9	12,907
19	ទន្លេបិទ	មណ្ឌល (គ្មានអគារ)	ក.ស.អប្ប	0	0	4	2	1	3	0	2	24	20,877
20	ត្រាន	មណ្ឌលសុខភាព	ក.ស.អប្ប	0	0	2	0	0	2	0	2	16	14,289
21	ទួលព្រះឃ្នាំង	មណ្ឌលសុខភាព	ក.ស.អប្ប	0	0	2	4	0	2	1	2	11	15,450
22	វាលវែង	មណ្ឌលសុខភាព	ក.ស.អប្ប	0	0	3	0	3	0	0	1	6	15,177
សរុប				4	6	50	44	21	23	6	35	287	289,112
ក្រុមប្រឹក្សាស្ថិតិ													
1	វិហារធំ	មណ្ឌលសុខភាព	ក.ស.អប្ប	0	0	2	3	1	0	0	1	9	6,553
2	អារក្សត្នោត	មណ្ឌល (គ្មានអគារ)	គ្មាន	1	0	0	1	0	0	0	2	9	9,671
3	ជំនីក	មណ្ឌល (គ្មានអគារ)	គ្មាន	0	0	4	2	1	0	0	2	5	12,747
4	កំពង់ទ្រាស	មណ្ឌលសុខភាព	ក.ស.អប្ប	0	0	6	1	0	0	1	2	10	12,600
5	ខ្ពបតាងួន	មណ្ឌល (គ្មានអគារ)	គ្មាន	0	0	4	1	1	0	1	2	9	10,518
6	ពាមកោះស្នា	មណ្ឌលសុខភាព	ក.ស.អប្ប	0	0	2	2	0	0	0	1	9	11,412

សៀវភៅទិន្នន័យខេត្ត ឆ្នាំ ២០០៩: សេវាកម្មនិងអង្គភាព/ស្ថាប័ននានា

ល.រ	ឈ្មោះទីកន្លែង	ប្រភេទ	ចំ.ថ្នាក់	វេជ្ជ បណ្ឌិត	គ្រូ ពេទ្យ	គិលានុ. មធ្យម	គិលានុ. បឋម	ពេទ្យឆ្លុប មធ្យម	ពេទ្យឆ្លុប បឋម	ផ្សេងៗ	ឃុំគ្រប ដណ្តប់	ភូមិគ្រប ដណ្តប់	ស្ថិតិប្រជ ០៤.០៥
7	ប៊ុស២	មណ្ឌលសុខភាព	ក.ស.អប្ប	0	0	2	3	0	0	0	2	6	8,610
8	ផ្ទះកណ្តាល	មណ្ឌលសុខភាព	ក.ស.អប្ប	0	0	3	0	1	0	0	2	8	10,276
9	ព្រែកអាជី	មណ្ឌល (គ្មានអគារ)	គ្មាន	0	0	2	0	0	0	0	2	12	13,422
10	រកាខុរ	មណ្ឌល (គ្មានអគារ)	គ្មាន	0	0	2	2	0	0	0	2	8	12,209
សរុប				1	0	27	15	4	0	2	18	85	108,018
មេមត់													
1	ស្វាយឃ្នាំង	មណ្ឌល (គ្មានអគារ)	គ្មាន	0	0	2	0	0	1	0	2	7	9,753
2	ចាន់មូល	មណ្ឌលសុខភាព	ក.ស.អប្ប	0	0	0	1	0	0	0	3	22	11,029
3	ជាំក្រវៀន	មណ្ឌលសុខភាព	គ្មាន	0	0	1	1	0	0	0	1	16	7,280
4	ជាំទ្រាក	មណ្ឌលសុខភាព	ក.ស.អប្ប	0	0	2	3	1	0	0	2	27	15,945
5	ដា	មណ្ឌលសុខភាព	ក.ស.អប្ប	0	0	3	0	0	1	0	1	14	13,380
6	កំពាន់	មណ្ឌលសុខភាព	ក.ស.អប្ប	0	0	2	2	0	0	0	2	17	18,256
7	មេមត់	មណ្ឌលសុខភាព	ក.ស.អប្ប	0	0	1	3	0	2	0	2	13	14,047
8	រំចេក	មណ្ឌលសុខភាព	គ្មាន	0	0	1	1	0	0	0	1	9	7,091
9	សំរោង	មណ្ឌលសុខភាព	ក.ស.អប្ប	0	0	0	2	0	2	0	4	18	14,739
10	ស្នា	មណ្ឌលសុខភាព	ក.ស.អប្ប	0	0	3	2	0	0	0	3	15	9,319
សរុប				0	0	15	15	1	6	0	21	158	120,839

សៀវភៅទិន្នន័យខេត្ត ឆ្នាំ ២០០៩: សេវាកម្មនិងអង្គភាព/ស្ថាប័ននានា

ល.រ	ឈ្មោះទីកន្លែង	ប្រភេទ	ចំ.ថ្នាក់	វេជ្ជ បណ្ឌិត	គ្រូ ពេទ្យ	គិលានុ. មធ្យម	គិលានុ. បឋម	ពេទ្យឆ្លុប មធ្យម	ពេទ្យឆ្លុប បឋម	ផ្សេងៗ	ឃុំគ្រប ដណ្តប់	ភូមិគ្រប ដណ្តប់	ស្ថិតិប្រជ ០៤.០៥
អូររាំងឌី-កោះសូទិន													
1	ថ្មទទឹង	មណ្ឌលសុខភាព	ក.ស.អប្ប	0	0	1	2	0	0	0	3	23	12,817
2	អំពិលតាពក	មណ្ឌល (គ្មានអគារ)	គ្មាន	0	0	1	1	1	0	1	1	19	11,082
3	ចក	មណ្ឌលសុខភាព	ក.ស.អប្ប	0	0	1	4	0	0	0	2	20	13,208
4	ដីវិល	មណ្ឌល (គ្មានអគារ)	គ្មាន	0	0	0	1	0	0	0	1	20	9,130
5	មៀន	មណ្ឌលសុខភាព	ក.ស.អប្ប	0	0	3	2	0	1	0	1	14	11,088
6	ពរងមហាលាប	មណ្ឌលសុខភាព	ក.ស.អប្ប	0	0	6	1	0	1	1	2	18	12,172
7	ព្រះធាតុ	មណ្ឌល (គ្មានអគារ)	គ្មាន	0	0	0	0	0	2	0	1	18	11,206
8	ស្រែស្តែ	មណ្ឌលសុខភាព	ក.ស.អប្ប	0	0	2	1	1	0	2	5	20	14,519
សរុប				0	0	14	12	2	4	4	16	152	95,222
ពញាក្រែក-ដំបែ													
1	ថ្នល់កែង	មណ្ឌលសុខភាព	ក.ស.អប្ប	0	0	3	0	0	1	0	2	23	12,248
2	បង្កើរខ្លែង	មណ្ឌលសុខភាព	គ្មាន	0	0	0	1	1	1	0	3	9	10,358
3	ជ័យនិគម	មណ្ឌលសុខភាព	គ្មាន	0	0	2	0	0	0	0	1	8	6,950
4	ជីពាង	មណ្ឌលសុខភាព	ក.ស.អប្ប	0	0	2	1	0	1	1	1	10	13,103
5	ចុងជាច	អតីតមន្ទីរពេទ្យស្រុក	គ្មាន	0	0	3	0	0	0	0	2	16	30,111
6	តំបែ	មណ្ឌលសុខភាព	ក.ស.អប្ប	0	0	1	1	0	1	1	3	17	13,797

សៀវភៅទិន្នន័យខេត្ត ឆ្នាំ ២០០៩: សេវាកម្មនិងអង្គភាព/ស្ថាប័ននានា

ល.រ	ឈ្មោះទីកន្លែង	ប្រភេទ	ចំ.ថ្នាក់	វេជ្ជបណ្ឌិត	គ្រូពេទ្យ	គិលានុ.មធ្យម	គិលានុ.បឋម	ពេទ្យឆ្លុបមធ្យម	ពេទ្យឆ្លុបបឋម	ផ្សេងៗ	ឃុំគ្របដណ្តប់	ភូមិគ្របដណ្តប់	ស្ថិតិប្រជ ០៤.០៥
7	ដូនតី	មណ្ឌលសុខភាព	ក.ស.អប្ប	0	0	1	1	1	0	0	1	17	11,125
8	កណ្តាលជ្រៃ	មណ្ឌលសុខភាព	ក.ស.អប្ប	0	0	3	1	1	1	0	1	17	12,028
9	កោងកាង	មណ្ឌលសុខភាព	ក.ស.អប្ប	0	0	2	0	0	0	0	2	17	15,341
10	ក្រែក១	មណ្ឌលសុខភាព	ក.ស.អប្ប	0	0	2	0	0	0	1	1	15	16,795
11	តន្តែ	មណ្ឌលសុខភាព	ក.ស.អប្ប	0	0	2	0	0	0	0	2	17	10,313
12	ពហាល	មណ្ឌលសុខភាព	គ្មាន	0	0	1	2	0	0	1	1	7	6,524
13	សេដា	មណ្ឌលសុខភាព	គ្មាន	0	0	2	0	0	0	0	2	18	13,197
14	តាអំ	មណ្ឌលសុខភាព	គ្មាន	0	0	1	0	0	0	0	1	10	8,080
15	ត្រពាំងព្រិង	មណ្ឌលសុខភាព	ក.ស.អប្ប	0	0	2	0	0	0	0	1	14	17,021
16	ទឹកជ្រៅ	មណ្ឌលសុខភាព	គ្មាន	0	0	1	1	0	1	2	2	14	16,021
សរុប				0	0	28	8	3	6	6	26	229	213,012
ព្រៃឈរ.កងមាស													
1	វាលម្លូ	មណ្ឌលសុខភាព	គ្មាន	0	0	0	1	0	1	0	3	10	9,379
2	អង្គរបាន	មណ្ឌលសុខភាព	ក.ស.អប្ប	0	0	3	1	1	1	0	2	11	13,435
3	បារាយណ៍	មណ្ឌលសុខភាព	ក.ស.អប្ប	0	0	2	0	2	0	1	1	13	9,381
4	ជ្រៃវៀន	មណ្ឌលសុខភាព	ក.ស.អប្ប	0	0	2	1	1	0	0	1	18	15,850
5	គរ	មណ្ឌលសុខភាព	ក.ស.អប្ប	0	0	3	1	2	0	0	2	13	13,708

សៀវភៅទិន្នន័យខេត្ត ឆ្នាំ ២០០៩: សេវាកម្មនិងអង្គភាព/ស្ថាប័ននានា

ល.រ	ឈ្មោះទីកន្លែង	ប្រភេទ	ចំ.ថ្នាក់	វេជ្ជ បណ្ឌិត	គ្រូ ពេទ្យ	គិលានុ. មធ្យម	គិលានុ. បឋម	ពេទ្យឆ្លុប មធ្យម	ពេទ្យឆ្លុប បឋម	ផ្សេងៗ	ឃុំគ្រប ដណ្តប់	ភូមិគ្រប ដណ្តប់	ស្ថិតិប្រជ ០៤.០៥
6	ក្រូច	មណ្ឌលសុខភាព	ក.ស.អប្ប	0	1	1	2	0	2	0	2	18	14,568
7	ល្វា	មណ្ឌលសុខភាព	ក.ស.អប្ប	0	0	2	2	1	0	0	2	14	10,276
8	មៀន	មណ្ឌលសុខភាព	ក.ស.អប្ប	0	0	2	0	0	1	0	1	19	12,741
9	ពាមជីកង	អតីតមន្ទីរពេទ្យស្រុក	ក.ស.អប្ប	1	0	2	4	1	0	0	2	11	13,962
10	ព្រែកក្របៅ	មណ្ឌលសុខភាព	ក.ស.អប្ប	0	0	4	0	1	1	0	2	11	4,664
11	សូតង	មណ្ឌលសុខភាព	ក.ស.អប្ប	0	0	2	0	1	1	0	1	11	10,884
12	ស្នួស	មណ្ឌលសុខភាព	ក.ស.អប្ប	0	0	2	1	0	0	0	2	12	8,550
13	ស្រងែសំរោង	មណ្ឌលសុខភាព	ក.ស.អប្ប	0	0	2	1	1	0	0	2	15	10,898
14	ថ្មពូន	មណ្ឌលសុខភាព	ក.ស.អប្ប	0	0	4	0	3	0	0	3	12	12,479
15	តុងរុង	មណ្ឌលសុខភាព	ក.ស.អប្ប	0	0	3	2	1	0	0	2	18	11,851
សរុប				1	1	34	16	15	7	1	28	206	172,626
ស្រីសន្ធឹក កងមាស													
1	ត្រពាំងព្រះ	មណ្ឌលសុខភាព	ក.ស.អប្ប	0	0	2	1	1	1	0	1	24	15,049
2	បារាយណ៍	មណ្ឌល (គ្មានអគារ)	គ្មាន	0	0	0	3	0	0	0	1	4	8,973
3	ខ្មៅ	មណ្ឌល (គ្មានអគារ)	គ្មាន	0	0	0	0	0	1	0	2	11	11,286
4	មានជ័យ	មណ្ឌលសុខភាព	ក.ស.អប្ប	1	1	1	2	1	0	0	2	9	11,024
5	ប្រាំយ៉ាម	មណ្ឌល (គ្មានអគារ)	គ្មាន	0	0	0	3	0	0	0	1	4	6,079

សៀវភៅទិន្នន័យខេត្ត ឆ្នាំ ២០០៩: សេវាកម្មនិងអង្គភាព/ស្ថាប័ននានា

ល.រ	ឈ្មោះទីកន្លែង	ប្រភេទ	ចំ.ថ្នាក់	វេជ្ជ បណ្ឌិត	គ្រូ ពេទ្យ	គិលានុ. មធ្យម	គិលានុ. បឋម	ពេទ្យឆ្លុប មធ្យម	ពេទ្យឆ្លុប បឋម	ផ្សេងៗ	ឃុំគ្រប ដណ្តប់	ភូមិគ្រប ដណ្តប់	ស្ថិតិប្រជ ០៤.០៥
6	ព្រែកដំបូក	មណ្ឌល (គ្មានអគារ)	គ្មាន	0	0	2	0	1	1	1	2	11	14,587
7	ព្រែកពោធិ	មណ្ឌលសុខភាព	ក.ស.អប្ប	0	0	1	1	1	1	1	2	12	17,286
8	រាយប៉ាយ	មណ្ឌល (គ្មានអគារ)	គ្មាន	0	0	2	0	1	0	0	2	10	12,436
9	រកាអារ	មណ្ឌល (គ្មានអគារ)	គ្មាន	0	0	2	0	0	1	0	2	16	16,092
10	ស្តៅ	មណ្ឌលសុខភាព	ក.ស.អប្ប	1	0	1	2	0	1	0	3	12	13,804
11	ស្វាយពោធិ	មណ្ឌលសុខភាព	ក.ស.អប្ប	0	1	0	1	0	1	1	2	10	10,465
12	ស្វាយសាច់ក្តី	មណ្ឌល (គ្មានអគារ)	គ្មាន	0	0	1	0	1	1	1	2	8	11,840
13	ស្វាយតាន់ (ព្រែករំដេង)	មណ្ឌល (គ្មានអគារ)	ក.ស.អប្ប	0	1	2	1	1	1	0	2	18	18,970
សរុប				2	3	14	14	7	9	4	24	149	167,891
ក្នុងឃុំ-ត្រូចច្បារ													
1	ទងត្រឡាច	មណ្ឌល (គ្មានអគារ)	គ្មាន	0	0	0	1	0	1	1	3	10	7,430
2	អញ្ជើម	មណ្ឌលសុខភាព	ក.ស.អប្ប	0	0	1	2	1	1	0	1	22	11,971
3	ឈូក	មណ្ឌល (គ្មានអគារ)	គ្មាន	0	0	0	1	0	1	0	1	6	8,137
4	ជិតរ-មោងរៀង	មណ្ឌលសុខភាព	ក.ស.អប្ប	0	0	1	2	0	2	0	2	25	15,886
5	ជីរោន៍២	មណ្ឌលសុខភាព	ក.ស.អប្ប	0	0	1	3	1	2	0	1	12	11,987
6	ជប់-មោងរៀង	មណ្ឌលសុខភាព	ក.ស.អប្ប	0	0	2	1	1	1	0	2	14	15,133

សៀវភៅទិន្នន័យខេត្ត ឆ្នាំ ២០០៩: សេវាកម្មនិងអង្គភាព/ស្ថាប័ននានា

ល.រ	ឈ្មោះទីកន្លែង	ប្រភេទ	ចំ.ថ្នាក់	វេជ្ជ បណ្ឌិត	គ្រូ ពេទ្យ	គិលានុ. មធ្យម	គិលានុ. បឋម	ពេទ្យឆ្លុប មធ្យម	ពេទ្យឆ្លុប បឋម	ផ្សេងៗ	ឃុំគ្រប ដណ្តប់	ភូមិគ្រប ដណ្តប់	ស្ថិតិប្រជ ០៤.០៥
7	គរ-ល្បឿង	មណ្ឌលសុខភាព	ក.ស.អប្ប	0	0	0	3	0	1	0	2	25	18,931
8	រកាប្រាំទី១	មណ្ឌលសុខភាព	ក.ស.អប្ប	0	0	1	0	1	0	0	1	7	11,873
9	រកាប្រាំទី២	មណ្ឌលសុខភាព	ក.ស.អប្ប	0	0	1	1	2	1	0	0	7	16,629
10	ស្រឡប់	មណ្ឌលសុខភាព	ក.ស.អប្ប	0	0	0	2	1	1	0	1	17	13,010
11	ស្នង១	មណ្ឌលសុខភាព	ក.ស.អប្ប	0	0	0	1	2	2	0	1	8	13,539
12	ស្នង២	មណ្ឌល (គ្មានអគារ)	គ្មាន	0	0	0	1	1	1	0	3	8	10,009
13	ថ្មពេជ្រ	មណ្ឌលសុខភាព	ក.ស.អប្ប	0	0	2	1	0	1	0	1	11	12,288
14	ទួលស្ពឺស	មណ្ឌល (គ្មានអគារ)	គ្មាន	0	0	3	1	0	0	0	1	10	13,463
សរុប				0	0	12	20	10	15	1	20	182	180,286
សរុបទាំងអស់				8	14	234	173	74	91	42	230	1682	1,663,005

ប្រភព: មេឌីកាំ (MEDICAM)

១៥.៣ ការសម្រាលកូនក្នុងឆ្នាំ២០០៧ តាមបណ្តាស្រុកប្រតិបត្តិ

ស្រុកប្រតិបត្តិ	សម្រាលកូននៅ មណ្ឌលសុខភាព	សម្រាលកូននៅផ្ទះដោយ:		សម្រាលកូន នៅ មន្ទីរពេទ្យ	សរុបសម្រាលកូន ដោយ បុគ្គលិកពេទ្យ	សរុបសម្រាលកូនដោយ បុគ្គលិកពេទ្យនិងឆ្លបបុរាណ
		បុគ្គលិកពេទ្យ	ឆ្លបបុរាណ			
ចំការលើ	627	619	672	296	1542	2214
ជើងព្រៃ	929	998	1743	284	2211	3954
កំពង់ចាម	493	5741	1218	950	7184	8402
ក្រូចឆ្មារ	96	526	368	13	635	1003
មេមត់	389	472	2045	471	1332	3377
អូររាំងដី	204	697	869	35	936	1805
ពញាក្រែក	1747	1281	1758	282	3310	5068
ព្រៃឈរ	809	1387	1077	138	2334	3411
ស្រីសន្ធរ	59	1457	1587	148	1664	3251
ត្បូងឃ្មុំ	305	2108	1307	60	2473	3780
<i>សរុប</i>	<i>5658</i>	<i>15286</i>	<i>12644</i>	<i>2677</i>	<i>23621</i>	<i>36265</i>

ប្រភព: ក្រសួងសុខាភិបាល ស្ថិតិប្រចាំឆ្នាំ ២០០៧

១៥.៤ អង្គការនានាដែលមានសកម្មភាពតាមស្រុកប្រតិបត្តិផ្នែកសុខាភិបាលក្នុងខេត្ត

ស្រុកប្រតិបត្តិ: គ្រប់ស្រុក

អង្គការលីកាដូ

ទូរស័ព្ទ: ០២៣ ៣៦០ ៩៦៥ អ៊ីម៉ែល: licadho@camnet.com.kh, ទំនាក់ទំនង: មែន សុធារា

ស្រុកប្រតិបត្តិ: អង្គស្នួល

អង្គការសង្គ្រោះពិភពលោកកម្ពុជា (WR-C World Relief Cambodia)

ទូរស័ព្ទ: ០២៣ ៨៨០ ៥២០ អ៊ីម៉ែល: cambadmin@wr.org, ទំនាក់ទំនង: Tim Amstutz

ស្រុកប្រតិបត្តិ: ចំការលើ-ស្ទឹងត្រង់

អង្គការសុខភាពគ្រួសារអន្តរជាតិ/អ៊ីមផាក

ទូរស័ព្ទ: ០២៣២១១៩១៤ អ៊ីម៉ែល: info@fhi.org.kh, ទំនាក់ទំនង: សុង ងាក

អង្គការអាយអរអាយអែស (International Resources for the Improvement of Sight)

ទូរស័ព្ទ: ០២៣ ៩៩៤ ១១៤ អ៊ីម៉ែល: iriscambodia@online.com.kh, ទំនាក់ទំនង: Rosham Bista

អង្គការសង្គមដើម្បីទប់ស្កាត់ជំងឺគ្រុនចាញ់នៅកម្ពុជា (SMCC-Society for Malaria Control in Cambodia)

ទូរស័ព្ទ: ០២៣ ៩៩៦ ៤០០ អ៊ីម៉ែល: bonatith@smcc.org.kh, ទំនាក់ទំនង: ទិត បូណា

កម្មវិធីស្បៀងអាហារពិភពលោក (World Food Program)

ទូរស័ព្ទ: ០២៣ ២១២ ១៣៧ អ៊ីម៉ែល: mory.heng@wfp.org, ទំនាក់ទំនង: ហេង មុនី

ស្រុកប្រតិបត្តិ: លើងវ្រែង-បាធាយ

អង្គការសុខភាពគ្រួសារអន្តរជាតិ/អ៊ីមផាក

ទូរស័ព្ទ: ០២៣២១១៩១៤ អ៊ីម៉ែល: info@fhi.org.kh, ទំនាក់ទំនង: សុង ងាក

អង្គការអាយអរអាយអែស (International Resources for the Improvement of Sight)

ទូរស័ព្ទ: ០២៣ ៩៩៤ ១១៤ អ៊ីម៉ែល: iriscambodia@online.com.kh, ទំនាក់ទំនង: Rosham Bista

អង្គការ ខាណ KHANA (Khmer HIV/AIDS NGO Alliance)

ទូរស័ព្ទ: ០២៣ ២១១ ៥០៥ អ៊ីម៉ែល: khana@khana.org.kh, ទំនាក់ទំនង: អុំ សុភាព

កម្មវិធីស្បៀងអាហារពិភពលោក (World Food Program)

ទូរស័ព្ទ: ០២៣ ២១២ ១៣៧ អ៊ីម៉ែល: mory.heng@wfp.org, ទំនាក់ទំនង: ហេង មុនី

ស្រុកប្រតិបត្តិ: កំពង់ចាម-កំពង់សៀម

អង្គការឌី.អែស.អេហ្វ (DSF-Douleurs Sans Frontières)

ទូរស័ព្ទ: ០២៣ ៤៣០ ៣៣៤ អ៊ីម៉ែល: dsfcambodge@online.com.kh, ទំនាក់ទំនង: លីម ម៉េង

អង្គការសុខភាពគ្រួសារអន្តរជាតិ/អ៊ីមផាក

ទូរស័ព្ទ: ០២៣២១១៩១៤ អ៊ីម៉ែល: info@fhi.org.kh, ទំនាក់ទំនង: សុង ងាក

អង្គការជួយជនពិការអន្តរជាតិបារាំង (Handicap International France)

ទូរស័ព្ទ: ០២៣ ២១៤ ៥០៤ អ៊ីម៉ែល: coordo-health@hicambodia.org, ទំនាក់ទំនង: Pirre Fasseaux

អង្គការ ហេឡែនកែលឺរ អន្តរជាតិ (Helen Keller International)

ទូរស័ព្ទ: ០២៣ ២១០ ៨៥១ អ៊ីម៉ែល: hki_cd@online.com.kh, ទំនាក់ទំនង: Aminuzzaman Talukder

អង្គការអាយអរអាយអែស (International Resources for the Improvement of Sight)

ទូរស័ព្ទ: ០២៣ ៩៩៤ ១១៤ អ៊ីម៉ែល: iriscambodia@online.com.kh, ទំនាក់ទំនង: Rosham Bista

សមាគមថែទាំសុខភាពគ្រួសារកម្ពុជា (វ៉ាក់)

ទូរស័ព្ទ: ០២៣ ៨៨៥ ១៣៥ អ៊ីម៉ែល: rhac@rhac.org.kh, ទំនាក់ទំនង: អ៊ុក វង្ស វឌ្ឍីនី

កម្មវិធីស្បៀងអាហារពិភពលោក (World Food Program)

ទូរស័ព្ទ: ០២៣ ២១២ ១៣៧ អ៊ីម៉ែល: mory.heng@wfp.org, ទំនាក់ទំនង: ហេង មុនី

ស្រុកប្រតិបត្តិ: ក្រូចធ្លា-ស្ទឹងត្រែង

អង្គការសុខភាពគ្រួសារអន្តរជាតិ/អ៊ីមជាតិ

ទូរស័ព្ទ: ០២៣២១១៩១៤ អ៊ីម៉ែល: info@fhi.org.kh, ទំនាក់ទំនង: សុង ងាក

អង្គការ ហែលែនវែល័រ អន្តរជាតិ (Helen Keller International)

ទូរស័ព្ទ: ០២៣ ២១០ ៨៥១ អ៊ីម៉ែល: hki_cd@online.com.kh, ទំនាក់ទំនង: Aminuzzaman Talukder

អង្គការអាយអរអាយអែស (International Resources for the Improvement of Sight)

ទូរស័ព្ទ: ០២៣ ៩៩៤ ១១៤ អ៊ីម៉ែល: iriscambodia@online.com.kh, ទំនាក់ទំនង: Rosham Bista

កម្មវិធីស្បៀងអាហារពិភពលោក (World Food Program)

ទូរស័ព្ទ: ០២៣ ២១២ ១៣៧ អ៊ីម៉ែល: mory.heng@wfp.org, ទំនាក់ទំនង: ហេង មុនី

ស្រុកប្រតិបត្តិ: មេម៉ែត

អង្គការសុខភាពគ្រួសារអន្តរជាតិ/អ៊ីមជាតិ

ទូរស័ព្ទ: ០២៣២១១៩១៤ អ៊ីម៉ែល: info@fhi.org.kh, ទំនាក់ទំនង: សុង ងាក

អង្គការអាយអរអាយអែស (International Resources for the Improvement of Sight)

ទូរស័ព្ទ: ០២៣ ៩៩៤ ១១៤ អ៊ីម៉ែល: iriscambodia@online.com.kh, ទំនាក់ទំនង: Rosham Bista

អង្គការ ខាណ KHANA (Khmer HIV/AIDS NGO Alliance)

ទូរស័ព្ទ: ០២៣ ២១១ ៥០៥ អ៊ីម៉ែល: khana@khana.org.kh, ទំនាក់ទំនង អុំ សុភាព

អង្គការឱសថការីគ្មានព្រំដែន (Pharmaciens Sans Frontières)

ទូរស័ព្ទ: ០២៣ ២១៦៥៩៤ អ៊ីម៉ែល: psf_cambodia@angkor.net.com.kh, ទំនាក់ទំនង: Anthony Vautier

អង្គការសង្គ្រោះកុមារអូស្ត្រាលី (SCA-Save The Children Australia)

ទូរស័ព្ទ: ០២៣ ២១៤ ៣៣៤ អ៊ីម៉ែល: sca@sca-cambodia.org, ទំនាក់ទំនង: Nigel Tricks

អង្គការសង្គមដើម្បីទប់ស្កាត់ជំងឺគ្រុនចាញ់នៅកម្ពុជា (SMCC-Society for Malaria Control in Cambodia)

ទូរស័ព្ទ: ០២៣ ៩៩៦ ៤០០ អ៊ីម៉ែល: bonatith@smcc.org.kh, ទំនាក់ទំនង: ទិត បូណា

កម្មវិធីស្បៀងអាហារពិភពលោក (World Food Program)

ទូរស័ព្ទ: ០២៣ ២១២ ១៣៧ អ៊ីម៉ែល: mory.heng@wfp.org, ទំនាក់ទំនង: ហេង មុនី

ស្រុកប្រតិបត្តិ: អូរ៉ាងទី-កោះសូទិន

អង្គការសុខភាពគ្រួសារអន្តរជាតិ/អ៊ីមជាតិ

ទូរស័ព្ទ: ០២៣២១១៩១៤ អ៊ីម៉ែល: info@fhi.org.kh, ទំនាក់ទំនង សុង ងាក

អង្គការ ហែលែនវែល័រ អន្តរជាតិ (Helen Keller International)

ទូរស័ព្ទ: ០២៣ ២១០ ៨៥១ អ៊ីម៉ែល: hki_cd@online.com.kh, ទំនាក់ទំនង: Aminuzzaman Talukder

អង្គការអាយអរអាយអែស (International Resources for the Improvement of Sight)

ទូរស័ព្ទ: ០២៣ ៩៩៤ ១១៤ អ៊ីមែល: iriscambodia@online.com.kh, ទំនាក់ទំនង: Rosham Bista

កម្មវិធីស្បៀងអាហារពិភពលោក (World Food Program)

ទូរស័ព្ទ: ០២៣ ២១២ ១៣៧ អ៊ីមែល: mory.heng@wfp.org, ទំនាក់ទំនង: ហេង មុនី

ស្រុកប្រតិបត្តិ: ពញាអ្នកក-តំបែ

អង្គការអភិវឌ្ឍន៍សេដ្ឋកិច្ចសហគមន៍ (Community Economic Development)

ទូរស័ព្ទ: ០៧២ ៩៧១ ៦៧៦ អ៊ីមែល: cedcam@camintel.com, ទំនាក់ទំនង: ហួត សុខីណា

អង្គការសង្គ្រោះសកលកម្ពុជា (CGA-Cambodia Global Action)

ទូរស័ព្ទ: ០២៣ ៨៨៥ ៧៣៥ អ៊ីមែល: cga.cambodia@online.com.kh, ទំនាក់ទំនង: ម៉ៅ ហ្គេច ហុង

អង្គការសុខភាពគ្រួសារអន្តរជាតិ/អ៊ីមផាក

ទូរស័ព្ទ: ០២៣២១១៩១៤ អ៊ីមែល: info@fhi.org.kh, ទំនាក់ទំនង សុង ងាក

អង្គការអាយអរអាយអែស (International Resources for the Improvement of Sight)

ទូរស័ព្ទ: ០២៣ ៩៩៤ ១១៤ អ៊ីមែល: iriscambodia@online.com.kh, ទំនាក់ទំនង: Rosham Bista

អង្គការរៀនអន្តរជាតិ (Plan International)

ទូរស័ព្ទ: ០២៣ ២១៧ ២១៤ អ៊ីមែល: cambodia.co@plan-international.org, ទំនាក់ទំនង: សុខ សុវណ្ណារិទ្ធ

អង្គការសង្គ្រោះកុមារអូស្ត្រាលី (SCA-Save The Children Australia)

ទូរស័ព្ទ: ០២៣ ២១៤ ៣៣៤ អ៊ីមែល: sca@sca-cambodia.org, ទំនាក់ទំនង: Nigel Tricks

កម្មវិធីស្បៀងអាហារពិភពលោក (World Food Program)

ទូរស័ព្ទ: ០២៣ ២១២ ១៣៧ អ៊ីមែល: mory.heng@wfp.org, ទំនាក់ទំនង: ហេង មុនី

ស្រុកប្រតិបត្តិ: អ៊ុលឈរ-កងទាស

អង្គការសុខភាពគ្រួសារអន្តរជាតិ/អ៊ីមផាក

ទូរស័ព្ទ: ០២៣២១១៩១៤ អ៊ីមែល: info@fhi.org.kh, ទំនាក់ទំនង សុង ងាក

អង្គការ ហែលឡែនកែលឺអន្តរជាតិ (Helen Keller International)

ទូរស័ព្ទ: ០២៣ ២១០ ៨៩១ អ៊ីមែល: hki_cd@online.com.kh, ទំនាក់ទំនង: Aminuzzaman Talukder

អង្គការអាយអរអាយអែស (International Resources for the Improvement of Sight)

ទូរស័ព្ទ: ០២៣ ៩៩៤ ១១៤ អ៊ីមែល: iriscambodia@online.com.kh, ទំនាក់ទំនង: Rosham Bista

កម្មវិធីស្បៀងអាហារពិភពលោក (World Food Program)

ទូរស័ព្ទ: ០២៣ ២១២ ១៣៧ អ៊ីមែល: mory.heng@wfp.org, ទំនាក់ទំនង: ហេង មុនី

ស្រុកប្រតិបត្តិ: ស្រីសន្ធរ-កងទាស

អង្គការអប់រំនិងថែទាំជំងឺអេដស៍កម្ពុជា (CHEC-Cambodian HIV/AIDS Education and Care)

ទូរស័ព្ទ: ០២៣ ៨៨៤ ៤៧៣ អ៊ីមែល: chec@online.com.kh, ទំនាក់ទំនង: Kasem Kolnary

អង្គការសុខភាពគ្រួសារអន្តរជាតិ/អ៊ីមផាក

ទូរស័ព្ទ: ០២៣២១១៩១៤ អ៊ីមែល: info@fhi.org.kh, ទំនាក់ទំនង សុង ងាក

អង្គការ ហែលែនយែលឺរ អន្តរជាតិ (Helen Keller International)

ទូរស័ព្ទ: ០២៣ ២១០ ៨៥១ អ៊ីមែល: hki_cd@online.com.kh, ទំនាក់ទំនង: Aminuzzaman Talukder

អង្គការអាយអរអាយអែស (International Resources for the Improvement of Sight)

ទូរស័ព្ទ: ០២៣ ៩៩៤ ១១៤ អ៊ីមែល: iriscambodia@online.com.kh, ទំនាក់ទំនង: Rosham Bista

អង្គការស្យារ (SHARE- Services for the Health in Asia & African Regions)

ទូរស័ព្ទ: ០២៣ ២១២ ២៤៧ អ៊ីមែល: share_cambodia@share.or.jp, ទំនាក់ទំនង: Mami Sato

កម្មវិធីស្បៀងអាហារពិភពលោក (World Food Program)

ទូរស័ព្ទ: ០២៣ ២១២ ១៣៧ អ៊ីមែល: mory.heng@wfp.org, ទំនាក់ទំនង: ហេង មុនី

ស្រុកប្រតិបត្តិ: គ្បូងឃ្មុំ-ក្រុងឃ្មុំ

អង្គការសុខភាពគ្រួសារអន្តរជាតិ/អ៊ីមផាក

ទូរស័ព្ទ: ០២៣២១១៩១៤ អ៊ីមែល: info@fhi.org.kh, ទំនាក់ទំនង សុង ងាក

អង្គការអាយអរអាយអែស (International Resources for the Improvement of Sight)

ទូរស័ព្ទ: ០២៣ ៩៩៤ ១១៤ អ៊ីមែល: iriscambodia@online.com.kh, ទំនាក់ទំនង: Rosham Bista

សមាគមថែទាំសុខភាពគ្រួសារកម្ពុជា (រ៉ាក់)

ទូរស័ព្ទ: ០២៣ ៨៨៥ ១៣៥ អ៊ីមែល: rhac@rhac.org.kh, ទំនាក់ទំនង: អ៊ុក វង្ស វិឌ្ឍនី

មូលនិធិសហប្រជាជាតិដើម្បីប្រជាជន(UNFPA)

ទូរស័ព្ទ: ០២៣ ២១៥ ៥១៩ អ៊ីមែល: may@unfpa.org, ទំនាក់ទំនង: សុខ សុគន្ធ

កម្មវិធីស្បៀងអាហារពិភពលោក (World Food Program)

ទូរស័ព្ទ: ០២៣ ២១២ ១៣៧ អ៊ីមែល: mory.heng@wfp.org, ទំនាក់ទំនង: ហេង មុនី

ស្រុកប្រតិបត្តិ: មិនដឹងច្បាស់

គម្រោងលើកស្ទួយសុខភាពនិងថែទាំសុខភាពបឋម (CHP&PHC-Cambodian Health Promotion And Primary Health Care Project)

ទូរស័ព្ទ: ០២៣ ២១៣ ៥៦៤ អ៊ីមែល: chpphc@bigpond.com.kh, ទំនាក់ទំនង: Kenneth D. Swann

១៦. ការអប់រំ^២

១៦.១ សាលារៀន ថ្នាក់ សិស្ស និងបុគ្គលិកក្នុងឆ្នាំ២០០៧/២០០៨

ស្រុក-ក្រុង	ចំនួនសាលារៀន	សាលារៀនជួបការលំបាក	ចំនួនថ្នាក់រៀន	ថ្នាក់រៀនក្នុងវត្ត	ចំនួនសិស្ស		សិស្សរៀនត្រួតថ្នាក់		បុគ្គលិកបង្រៀន		បុគ្គលិកមិនបង្រៀន		បុគ្គលិកសរុប	
					សរុប	ស្រី	សរុប	ស្រី	សរុប	ស្រី	សរុប	ស្រី		
បាធាយ	56	0	641	0	27,478	12,879	2,468	1,176	560	234	178	38	738	272
ចំការលើ	58	3	595	0	25,470	12,292	2,089	868	529	237	139	41	668	278
ជើងព្រៃ	54	0	542	0	21,365	9,950	1,757	770	407	145	115	20	522	165
តំបែរ	49	2	452	1	19,136	9,313	3,340	1,610	261	60	40	4	301	64
កំពង់ចាម	21	0	360	0	13,024	6,039	662	245	566	320	215	131	781	451
កំពង់សៀម	77	0	686	1	24,942	11,642	2,535	1,037	780	436	231	61	1,011	497
កងមាស	78	1	610	2	24,405	11,318	1,791	747	637	345	165	41	802	386
កោះស្នួន	46	0	413	0	17,060	7,801	1,800	713	383	144	103	24	486	168
ក្រូចឆ្មារ	68	1	505	34	20,088	9,468	1,467	613	383	158	89	14	472	172
មេមត់	113	17	759	0	33,484	16,181	3,368	1,515	524	168	77	11	601	179
អូររាំងឌី	48	3	461	0	19,917	9,362	1,804	776	384	151	116	21	500	172
ពញាក្រែក	75	0	700	1	31,500	14,949	3,534	1,497	491	190	157	35	648	225
ព្រៃឈរ	76	1	775	0	32,130	15,128	2,626	1,158	770	357	257	55	1,027	412
ស្រីសន្ធរ	62	1	568	10	24,025	11,304	1,975	757	609	325	173	44	782	369
ស្ទឹងត្រង់	62	1	627	7	27,690	13,500	2,245	1,146	537	235	68	14	605	249
ត្បូងឃ្មុំ	117	4	1,102	9	46,653	22,306	2,736	1,192	1,020	464	281	62	1,301	526
ទូទាំងខេត្ត	1,060	34	9,796	65	408,367	193,432	36,197	15,820	8,841	3,969	2,404	616	11,245	4,585
- ទីប្រជុំជន	21	0	360	0	13,024	6,039	662	245	566	320	215	131	781	451
- ជនបទ	1,039	34	9,436	65	395,343	187,393	35,535	15,575	8,275	3,649	2,189	485	10,464	4,134

^២ ទិន្នន័យទាំងអស់នៅក្នុងផ្នែកទី១២នេះ ទទួលបានមកពីក្រសួងអប់រំ យុវជន និងកីឡា (MoEYS)

១៦.២ ចរិតលក្ខណៈ សាលារៀន និងនាយកដ្ឋានបណ្ណាល័យ ក្នុងឆ្នាំ២០០៧/២០០៨

ស្រុក-ក្រុង	ចំនួនសាលារៀន				សាលារៀនមាន ២វេន	សាលារៀនបណ្ណាល័យ	សាលារៀននៅក្នុងវត្ត	សាលាមត្តេយ្យក្នុងបឋមសិក្សា	សាលារៀនដែលគ្មាន		លក្ខណៈនៃនាយកសាលា បឋមសិក្សា (ទទួលបន្ទុក)			
	មត្តេយ្យសិក្សា	បឋមសិក្សា	អនុវិទ្យាល័យ	វិទ្យាល័យ					ទឹក	បង្គន់	អាយុមធ្យម	ឆ្នាំបម្រើការងារ	ពីម.ទុតិយ.ទៅ	ស្រី
បាធាយ	9	42	3	2	32	0	11	9	20	20	48.5	23.6	5	0
ចំការលើ	9	45	1	3	46	0	1	8	23	21	46.6	21.1	6	9
ជើងព្រៃ	10	38	4	2	41	0	15	10	24	15	49.7	23.3	5	3
តំបែរ	2	43	2	2	44	0	1	2	20	23	38.2	13.9	17	0
កំពង់ចាម	7	10	2	2	11	0	1	7	8	3	48.0	23.4	9	2
កំពង់សៀម	19	47	8	3	37	0	14	18	24	21	50.4	24.5	5	8
កងមាស	26	43	7	2	39	0	25	25	28	22	47.3	24.2	9	11
កោះស្នួន	8	32	2	4	25	0	8	8	14	11	53.6	26.8	4	6
ក្រូចឆ្មារ	17	43	6	2	37	0	22	17	48	39	49.9	24.3	10	8
មេមត់	7	95	9	2	72	0	5	6	85	85	39.3	15.1	30	9
អូររាំងដី	6	36	4	2	29	0	2	6	11	5	48.7	22.9	3	2
ពញាក្រែក	6	61	6	2	40	0	7	6	15	25	44.2	19.6	10	4
ព្រៃឈរ	8	58	7	3	40	0	11	7	17	20	48.7	22.6	11	11
ស្រីសន្ធរ	13	39	7	3	26	0	15	13	27	16	52.1	24.2	3	2
ស្ទឹងត្រង់	6	45	9	2	40	0	8	6	30	29	43.4	17.6	11	6
ត្បូងឃ្មុំ	11	97	5	4	64	0	15	10	49	41	49.3	22.9	15	12
ទូទាំងខេត្ត	164	774	82	40	623	0	161	158	443	396	47.1	21.6	153	93
- ទីប្រជុំជន	7	10	2	2	11	0	1	7	8	3	48.0	23.4	9	2
- ជនបទ	157	764	80	38	612	0	160	151	435	393	47.1	21.6	144	91

១៦.៣ ការចុះឈ្មោះចូលរៀនតាមកម្រិតអប់រំ ឆ្នាំ២០០៦/២០០៧

ស្រុក-ក្រុង	ចំនួនសាលារៀន	សិស្សមធ្យមសិក្សា		សិស្សបឋមសិក្សា		សិស្សមធ្យមសិក្សាបឋមភូមិ		សិស្សមធ្យមសិក្សាទុតិយភូមិ		សិស្សសរុប		%សិស្សស្រី	
		សរុប	ស្រី	សរុប	ស្រី	សរុប	ស្រី	សរុប	ស្រី	សរុប	ស្រី	បឋមសិក្សា	ត្រូវភូមិសិក្សា
បាធាយ	52	565	259	22,180	10,550	4,816	2,231	1,040	420	28,601	13,460	47.6	47.1
ចំការលើ	55	419	212	21,216	10,161	4,241	2,038	1,210	529	27,086	12,940	47.9	47.8
ជើងព្រៃ	50	462	218	17,015	7,962	3,388	1,596	782	316	21,647	10,092	46.8	46.6
តំបែរ	48	57	31	18,230	8,799	1,023	470	155	53	19,465	9,353	48.3	48.1
កំពង់ចាម	21	569	297	5,838	2,812	3,455	1,527	3,406	1,354	13,268	5,990	48.2	45.1
កំពង់សៀម	76	662	340	19,782	9,204	5,055	2,396	1,080	484	26,579	12,424	46.5	46.7
កងមាស	76	1,241	567	18,330	8,520	5,089	2,403	1,056	432	25,716	11,922	46.5	46.4
កោះស្នួន	45	243	125	12,611	5,757	3,901	1,744	1,325	577	18,080	8,203	45.7	45.4
ក្រូចឆ្មារ	71	965	501	16,212	7,574	3,075	1,478	747	323	20,999	9,876	46.7	47.0
មេមត់	112	427	200	29,462	14,064	2,960	1,333	672	240	33,521	15,837	47.7	47.2
អូររាំងដី	48	361	183	15,976	7,585	3,279	1,518	524	190	20,140	9,476	47.5	47.1
ពញាក្រែក	70	129	76	27,188	12,779	4,563	2,179	835	392	32,715	15,426	47.0	47.2
ព្រៃឈរ	77	468	227	24,183	11,289	7,551	3,672	2,039	869	34,241	16,057	46.7	46.9
ស្រីសន្ធរ	61	743	356	18,550	8,699	4,597	2,175	1,416	643	25,306	11,873	46.9	46.9
ស្ទឹងត្រង់	60	240	122	25,073	12,105	3,045	1,439	577	252	28,935	13,918	48.3	48.1
ត្បូងឃ្មុំ	116	637	301	38,198	18,153	7,479	3,540	2,672	1,184	48,986	23,178	47.5	47.3
ទូទាំងខេត្ត	1,038	8,188	4,015	330,044	156,013	67,517	31,739	19,536	8,258	425,285	200,025	47.3	47.0
- ទីប្រជុំជន	21	569	297	5,838	2,812	3,455	1,527	3,406	1,354	13,268	5,990	48.2	45.1
- ជនបទ	1,017	7,619	3,718	324,206	153,201	64,062	30,212	16,130	6,904	412,017	194,035	47.3	47.1

១៦.៤ ការចុះឈ្មោះចូលរៀនតាមកម្រិតអប់រំ ឆ្នាំ២០០៧/២០០៨

ស្រុក-ក្រុង	ចំនួនសាលារៀន	សិស្សមត្តុយុសិក្សា		សិស្សបឋមសិក្សា		សិស្សមធ្យមសិក្សាបឋមភូមិ		សិស្សមធ្យមសិក្សាទុតិយភូមិ		សិស្សសរុប		%សិស្សស្រី	
		សរុប	ស្រី	សរុប	ស្រី	សរុប	ស្រី	សរុប	ស្រី	សរុប	ស្រី	បឋមសិក្សា	គ្រប់ភូមិសិក្សា
បាធាយ	56	487	226	20,544	9,779	5,135	2,322	1,312	552	27,478	12,879	47.6	46.9
ចំការលើ	58	529	265	19,236	9,239	4,284	2,120	1,421	668	25,470	12,292	48.0	48.3
ជើងព្រៃ	54	492	232	16,157	7,607	3,761	1,723	955	388	21,365	9,950	47.1	46.6
តំបែរ	49	91	54	17,488	8,539	1,333	630	224	90	19,136	9,313	48.8	48.7
កំពង់ចាម	21	614	333	5,569	2,688	3,216	1,487	3,625	1,531	13,024	6,039	48.3	46.4
កំពង់សៀម	77	762	382	18,193	8,457	4,722	2,238	1,265	565	24,942	11,642	46.5	46.7
កងមាស	78	1,167	611	16,860	7,680	5,002	2,454	1,376	573	24,405	11,318	45.6	46.4
កោះស្នួន	46	369	202	11,473	5,278	3,684	1,676	1,534	645	17,060	7,801	46.0	45.7
ក្រូចឆ្មារ	68	795	387	15,098	7,076	3,381	1,616	814	389	20,088	9,468	46.9	47.1
មេមត់	113	376	192	29,005	14,074	3,359	1,583	744	332	33,484	16,181	48.5	48.3
អូររាំងដី	48	388	194	15,507	7,336	3,428	1,601	594	231	19,917	9,362	47.3	47.0
ពញាក្រែក	75	234	138	25,226	11,922	4,930	2,407	1,110	482	31,500	14,949	47.3	47.5
ព្រៃឈរ	76	370	190	22,471	10,616	6,928	3,214	2,361	1,108	32,130	15,128	47.2	47.1
ស្រីសន្ធរ	62	675	331	17,150	7,981	4,602	2,299	1,598	693	24,025	11,304	46.5	47.1
ស្ទឹងត្រង់	62	322	169	23,227	11,302	3,486	1,741	655	288	27,690	13,500	48.7	48.8
ត្បូងឃ្មុំ	117	717	341	35,522	16,976	7,431	3,621	2,983	1,368	46,653	22,306	47.8	47.8
ទូទាំងខេត្ត	1,060	8,388	4,247	308,726	146,550	68,682	32,732	22,571	9,903	408,367	193,432	47.5	47.4
- ទីប្រជុំជន	21	614	333	5,569	2,688	3,216	1,487	3,625	1,531	13,024	6,039	48.3	46.4
- ជនបទ	1,039	7,774	3,914	303,157	143,862	65,466	31,245	18,946	8,372	395,343	187,393	47.5	47.4

១៦.៥ ការចុះឈ្មោះចូលរៀន និងចុះឈ្មោះថ្មី តាមភេទ និងអាយុ (ទាំងពីរភេទ) ឆ្នាំ២០០៧/២០០៨

ស្រុក-ក្រុង	សិស្សថ្នាក់ទី១		សិស្សបឋមសិក្សា		សិស្សថ្នាក់ទី៧		សិស្សមធ្យមសិក្សាបឋមភូមិ		សិស្សថ្នាក់ទី១០		សិស្សមធ្យមសិក្សាទុតិយភូមិ		%សិស្សសរុបអាយុក្នុង		
	សរុប	អាយុ ៦ឆ្នាំ	សរុប	អាយុ ១១ឆ្នាំ+	សរុប	អាយុ ១២ឆ្នាំ	សរុប	អាយុ ១៤ឆ្នាំ+	សរុប	អាយុ ១៥ឆ្នាំ	សរុប	អាយុ ១៧ឆ្នាំ+	បឋមសិក្សា	ម.បឋមភូមិ	ម.ទុតិយភូមិ
បាធាយ	3,581	2,473	20,544	5,431	2,107	357	5,135	2,864	664	92	1,312	728	26.4	55.8	55.5
ចំការលើ	3,239	1,949	19,236	4,481	1,767	509	4,284	1,617	626	177	1,421	463	23.3	37.7	32.6
ជើងព្រៃ	2,830	1,875	16,157	4,267	1,618	337	3,761	1,998	479	78	955	514	26.4	53.1	53.8
តំបែរ	3,941	2,183	17,488	3,346	695	94	1,333	753	117	16	224	110	19.1	56.5	49.1
កំពង់ចាម	847	641	5,569	1,128	1,088	488	3,216	1,079	1,347	499	3,625	1,015	20.3	33.6	28.0
កំពង់សៀម	2,595	1,958	18,193	3,571	1,863	526	4,722	1,871	546	164	1,265	428	19.6	39.6	33.8
កងមាស	2,385	1,943	16,860	2,747	2,002	721	5,002	1,891	626	191	1,376	495	16.3	37.8	36.0
កោះស្នួន	1,498	1,363	11,473	1,573	1,440	342	3,684	1,450	671	215	1,534	514	13.7	39.4	33.5
ក្រូចឆ្មារ	2,670	1,486	15,098	3,635	1,527	414	3,381	1,286	351	91	814	330	24.1	38.0	40.5
មេមត់	6,941	2,308	29,005	7,504	1,552	333	3,359	1,342	357	117	744	171	25.9	40.0	23.0
អូររាំងដី	2,221	1,536	15,507	3,614	1,552	244	3,428	1,345	279	37	594	159	23.3	39.2	26.8
ពញាក្រែក	4,169	2,791	25,226	6,997	2,147	450	4,930	2,070	533	122	1,110	266	27.7	42.0	24.0
ព្រៃឈរ	3,345	2,610	22,471	3,712	2,827	813	6,928	2,852	997	339	2,361	893	16.5	41.2	37.8
ស្រីសន្ធរ	2,488	1,791	17,150	4,060	1,861	436	4,602	2,182	693	144	1,598	722	23.7	47.4	45.2
ស្ទឹងត្រង់	4,551	2,372	23,227	5,730	1,647	285	3,486	1,819	362	13	655	358	24.7	52.2	54.7
ត្បូងឃ្មុំ	6,422	3,797	35,522	7,090	3,279	835	7,431	3,071	1,184	389	2,983	1,018	20.0	41.3	34.1
ទូទាំងខេត្ត	53,723	33,076	308,726	68,886	28,972	7,184	68,682	29,490	9,832	2,684	22,571	8,184	22.3	42.9	36.3
- ទីប្រជុំជន	847	641	5,569	1,128	1,088	488	3,216	1,079	1,347	499	3,625	1,015	20.3	33.6	28.0
- ជនបទ	52,876	32,435	303,157	67,758	27,884	6,696	65,466	28,411	8,485	2,185	18,946	7,169	22.4	43.4	37.8

១៦.៦ ស្ថានភាពអគារសាលារៀន ឆ្នាំ២០០៧/២០០៨

ស្រុក-ក្រុង	ចំនួនសរុប		អំពីស៊ីម៉ង់/ឥដ្ឋ		អំពីឈើ		អំពីបូស្សី		អគារ		អគារដែលគ្មាន		
	អគារ	បន្ទប់	អគារ	បន្ទប់	អគារ	បន្ទប់	អគារ	បន្ទប់	ជួសជុលថ្មី	សាងសង់ថ្មី	កម្រាលល្អ	ដំបូលល្អ	ជញ្ជាំងល្អ
បាធាយ	126	568	109	507	17	61	0	0	2	5	22	14	11
ចំការលើ	142	512	114	428	24	67	4	17	5	6	19	19	20
ជើងព្រៃ	98	412	87	367	11	45	0	0	3	5	9	3	9
តំបែរ	75	307	51	259	15	38	9	10	4	9	12	10	11
កំពង់ចាម	62	285	60	280	2	5	0	0	0	3	9	10	6
កំពង់សៀម	157	602	123	504	33	97	1	1	2	8	52	29	35
កងមាស	132	602	117	553	15	49	0	0	0	8	22	12	21
កោះស្នួរ	117	454	101	405	16	49	0	0	1	1	47	15	20
ក្រូចឆ្មារ	92	472	76	429	16	43	0	0	4	10	13	8	14
មេមត់	165	681	115	582	48	97	2	2	3	12	45	26	68
អូររាំងដី	99	431	95	418	4	13	0	0	0	1	16	9	15
ពញាក្រែក	144	625	122	571	21	53	1	1	6	15	22	10	14
ព្រៃឈរ	178	774	146	668	31	105	1	1	3	6	28	8	13
ស្រីសន្ធរ	138	589	107	480	31	109	0	0	6	6	29	17	25
ស្ទឹងត្រង់	131	587	92	455	37	128	2	4	3	15	33	16	26
ត្បូងឃ្មុំ	255	1,074	218	978	35	92	2	4	3	9	51	58	51
ទូទាំងខេត្ត	2,111	8,975	1,733	7,884	356	1,051	22	40	45	119	429	264	359
- ទីប្រជុំជន	62	285	60	280	2	5	0	0	0	3	9	10	6
- ជនបទ	2,049	8,690	1,673	7,604	354	1,046	22	40	45	116	420	254	353

១៦.៧ ស្ថានភាពបន្ទប់រៀន និងអគ្គិភាពទីចាត់ការ និងបណ្ណាល័យដោយឡែក ឆ្នាំ២០០៧/២០០៨

ស្រុក-ក្រុង	ចំនួន បន្ទប់រៀន	ចំនួនបន្ទប់រៀន			បន្ទប់រៀនដែលគ្មាន			ចំនួនសង្ឃរឹមដែលត្រូវការ				សាលារៀនដែលមាន	
		នៅក្នុងវត្ត	ជួសជុលថ្មី	សាងសង់ថ្មី	កម្រាលល្អ	ដំបូលល្អ	ជញ្ជាំងល្អ	តុសិស្ស	កៅអី	គ្មារខៀន	តុគ្រូ	ទីចាត់ការ	បណ្ណាល័យ
បាធាយ	484	0	4	23	81	50	36	194	91	4	33	23	14
ចំការលើ	437	0	19	30	63	66	69	319	167	15	56	22	6
ជើងព្រៃ	349	0	14	532	32	10	35	136	143	0	18	24	18
តំបែរ	262	1	7	44	44	28	34	440	157	15	38	18	8
កំពង់ចាម	205	0	0	8	37	49	22	164	41	0	20	12	12
កំពង់សៀម	483	1	11	32	149	73	97	441	205	19	71	46	27
កងមាស	470	2	0	34	77	22	53	374	73	9	44	25	18
កោះស្នួន	358	0	6	6	172	51	63	455	189	7	43	25	9
ក្រូចឆ្មារ	382	34	26	55	56	32	59	463	205	5	27	22	6
មេមត់	511	0	9	37	118	53	123	743	280	22	122	31	10
អូររាំងដី	351	0	0	27	62	34	52	91	94	1	33	25	11
ពញាក្រែក	523	1	24	66	82	37	41	487	224	26	69	35	19
ព្រៃឈរ	572	0	15	25	119	23	48	443	82	30	91	28	19
ស្រីសន្ធរ	489	10	20	26	88	49	72	182	109	0	35	36	15
ស្ទឹងត្រង់	460	7	12	81	120	62	82	252	163	10	72	23	10
ត្បូងឃ្មុំ	823	9	4	41	182	180	141	484	402	8	109	58	22
ទូទាំងខេត្ត	7,159	65	171	1,067	1,482	819	1,027	5,668	2,625	171	881	453	224
- ទីប្រជុំជន	205	0	0	8	37	49	22	164	41	0	20	12	12
- ជនបទ	6,954	65	171	1,059	1,445	770	1,005	5,504	2,584	171	861	441	212

១៦.៨ ការចូលរួមរបស់សហគមន៍ និងហិរញ្ញប្បទាន ឆ្នាំ២០០៧/២០០៨

ស្រុក-ក្រុង	គណៈកម្មការទ្រទ្រង់សាលារៀន				គ្រូឧបត្ថម្ភ ដោយ សហគមន៍	ព្រះសង្ឃ ដែលបាន បង្រៀន	ប្រាក់PAP ជារៀងរាល់សម្រាប់		ចំនួនសាលារៀនដែលបានទទួលមូលនិធិពី				
	មាន	ចំនួន អង្គប្រជុំ	សមាជិក សរុប	ស្រី			សិស្ស ម្នាក់ៗ	សាលារៀន នីមួយៗ	ប្រាក់ចំណូល សាលារៀន	សហគមន៍	រដ្ឋាភិបាល	បរទេស	អង្គការអន្តរ ជាតិ/ក្រៅ រដ្ឋាភិបាល
បាធាយ	50	48	5	1	0	0	8,531	4,679,583	1	3	0	0	0
ចំការលើ	54	49	5	1	9	0	9,877	4,963,623	2	4	8	0	0
ជើងព្រៃ	38	34	6	1	0	0	9,121	3,735,662	1	6	0	0	0
តំបែរ	47	45	6	1	2	0	7,113	3,090,529	0	3	0	0	0
កំពង់ចាម	17	14	9	2	0	0	11,399	7,132,860	1	1	0	0	1
កំពង់សៀម	76	75	10	1	0	0	10,589	3,708,886	1	8	3	2	1
កងមាស	63	59	6	1	0	0	9,529	3,103,088	2	3	5	1	0
កោះស្នួន	41	40	5	1	0	0	10,619	4,204,474	0	2	1	2	1
ក្រូចឆ្មារ	56	54	5	1	1	0	8,884	2,990,233	0	3	3	1	0
មេមត់	99	92	4	0	0	0	7,950	2,526,403	0	1	11	0	0
អូររាំងឌី	47	44	5	1	0	0	9,048	3,890,563	0	3	0	0	0
ពញាក្រែក	70	62	5	1	2	0	8,063	3,962,073	0	5	6	0	4
ព្រៃឈរ	70	65	7	1	0	0	10,054	4,792,771	0	2	8	0	0
ស្រីសន្ធរ	54	51	7	1	1	0	10,269	4,362,007	1	10	8	0	0
ស្ទឹងត្រង់	58	55	6	0	46	0	8,109	4,614,457	0	3	0	1	0
ត្បូងឃ្មុំ	107	98	6	1	5	0	9,756	4,419,182	0	1	2	0	0
ទូទាំងខេត្ត	947	885	6	1	66	0	9,271	3,968,226	9	58	55	7	7
- ទីប្រជុំជន	17	14	9	2	0	0	11,399	7,132,860	1	1	0	0	1
- ជនបទ	930	871	6	1	66	0	9,199	3,896,056	8	57	55	7	6

១៦.៩ សន្ទស្សន៍បង្ហាញពីសិស្ស និងបុគ្គលិកតាមបណ្ណាក្រុង/ស្រុក ឆ្នាំ២០០៧/២០០៨

ស្រុក-ក្រុង	ផលធៀបសិស្ស	ផលធៀបសិស្សបុគ្គលិក	ផលធៀបសិស្សថ្នាក់រៀន	ផលធៀបសិស្សបន្ទប់រៀន	ផលធៀបថ្នាក់រៀនបន្ទប់រៀន	ផ្ទៃបន្ទប់រៀន(ម ^២)សម្រាប់សិស្សម្នាក់ៗ	ភាគរយនៃសិស្សសរុបក្នុង				ភាគរយនៃ	
							មធ្យមសិក្សា	បឋមសិក្សា	ម.បឋមភូមិ	ម.ទុតិយភូមិ	បុគ្គលិកមិនបង្រៀន	បុគ្គលិកស្រី
បាធាយ	49.1	37.2	42.9	56.8	1.3	1.1	1.8	74.8	18.7	4.8	24.1	36.9
ចំការលើ	48.1	38.1	42.8	58.3	1.4	1.1	2.1	75.5	16.8	5.6	20.8	41.6
ជើងព្រៃ	52.5	40.9	39.4	61.2	1.6	1.0	2.3	75.6	17.6	4.5	22.0	31.6
តំបែរ	73.3	63.6	42.3	73.0	1.7	0.8	0.5	91.4	7.0	1.2	13.3	21.3
កំពង់ចាម	23.0	16.7	36.2	63.5	1.8	0.8	4.7	42.8	24.7	27.8	27.5	57.7
កំពង់សៀម	32.0	24.7	36.4	51.6	1.4	1.1	3.1	72.9	18.9	5.1	22.8	49.2
កងមាស	38.3	30.4	40.0	51.9	1.3	1.2	4.8	69.1	20.5	5.6	20.6	48.1
កោះស្នួន	44.5	35.1	41.3	47.7	1.2	1.2	2.2	67.3	21.6	9.0	21.2	34.6
ក្រូចឆ្មារ	52.4	42.6	39.8	52.6	1.3	1.1	4.0	75.2	16.8	4.1	18.9	36.4
មេមត់	63.9	55.7	44.1	65.5	1.5	0.8	1.1	86.6	10.0	2.2	12.8	29.8
អូររាំងដី	51.9	39.8	43.2	56.7	1.3	1.1	1.9	77.9	17.2	3.0	23.2	34.4
ពញាក្រែក	64.2	48.6	45.0	60.2	1.3	1.0	0.7	80.1	15.7	3.5	24.2	34.7
ព្រៃឈរ	41.7	31.3	41.5	56.2	1.4	1.1	1.2	69.9	21.6	7.3	25.0	40.1
ស្រីសន្ធរ	39.4	30.7	42.3	49.1	1.2	1.2	2.8	71.4	19.2	6.7	22.1	47.2
ស្ទឹងត្រង់	51.6	45.8	44.2	60.2	1.4	0.9	1.2	83.9	12.6	2.4	11.2	41.2
ត្បូងឃ្មុំ	45.7	35.9	42.3	56.7	1.3	1.2	1.5	76.1	15.9	6.4	21.6	40.4
ទូទាំងខេត្ត	46.2	36.3	41.7	57.0	1.4	1.1	2.1	75.6	16.8	5.5	21.4	40.8
- ទីប្រជុំជន	23.0	16.7	36.2	63.5	1.8	0.8	4.7	42.8	24.7	27.8	27.5	57.7
- ជនបទ	47.8	37.8	41.9	56.9	1.4	1.1	2.0	76.7	16.6	4.8	20.9	39.5

១៧. អង្គការវិនិយោគវិនិយោគក្នុងក្រុម/ស្រុក

១៧.១ ក្រុមហ៊ុនដែលបានចុះបញ្ជី ក្នុងឆ្នាំ២០០៨

ចំនួនសកម្មភាពវិនិយោគវិនិយោគក្នុងក្រុមហ៊ុន និង/ឬ ស្រុក	KPC	បាណាយ	ចំការលើ	ជើងព្រៃ	តំបែរ	កំពង់ចាម	កំពង់សៀម	កងមាស	កោះសូទិន
មុនរបរនិងក្រុមហ៊ុន									
ចំនួនសហគ្រាសកសិកម្មដែលបានចុះបញ្ជី (មិនរាប់កសិដ្ឋានគ្រួសារឡើយ)	554	0	0	4	0	0	14	0	0
ចំនួនតូបលក់ដូរ ភោជនីយដ្ឋាន សេវាដឹកជញ្ជូន និងសេវាកម្មផ្សេងៗ ដែលបានចុះបញ្ជី	2,620	182	0	189	20	111	17	139	62
ចំនួនក្រុមហ៊ុនផលិតកម្មផ្សេងៗ	174	2	52	18	0	0	4	2	0
ចំនួនក្រុមហ៊ុនសហគ្រាសរុករានដែលបានចុះបញ្ជី	38	0	1	9	0	0	1	0	6
ចំនួនក្រុមហ៊ុនសហគ្រាសធនធានរ៉ែដែលបានចុះបញ្ជី	48	0	0	13	0	0	3	0	14
ចំនួនក្រុមហ៊ុនស្ថាប័នហិរញ្ញវត្ថុ	77	4	0	4	2	13	8	3	2
ចំនួនក្រុមហ៊ុនស្ថាប័នពាណិជ្ជកម្មផ្សេងៗទៀត	9	0	6	0	0	0	1	0	0
ការប៉ាន់ស្មានចំនួនក្រុមហ៊ុនសហគ្រាសស្ថាប័នពាណិជ្ជកម្ម ផ្សេងៗ ដែលមិនចុះបញ្ជី	2,258	122	n/a	63	n/a	n/a	136	250	1,223
ការផ្តល់ការងារ									
ចំនួនប្រជាជនដែលមានការងារធ្វើជាមួយក្រុមហ៊ុនឬ សហគ្រាសនានា ក្នុងឆ្នាំ២០០៨	82,778	31,017	0	2,413	0	1,285	7,528	5,815	6,201

សៀវភៅទិន្នន័យខេត្ត ២០០៩: ផែនការអភិវឌ្ឍន៍ និងគម្រោងនានា

ចំនួនសកម្មភាពវិស័យឯកជននៅថ្នាក់ខ្សែ និង/ឬ ភ្នំស្រុក	KPC	បាធាយ	ចំការលើ	ជើងព្រៃ	តំបែរ	កំពង់ចាម	កំពង់សៀម	កងមាស	កោះសូទិន
ការវិនិយោគ									
ចំនួនថវិកាវិនិយោគដោយវិស័យឯកជនក្នុងឆ្នាំ២០០៨	5,956,897	160,358	n/a	n/a	n/a	n/a	1,260,000	n/a	383,005
ទីផ្សារ									
ចំនួនផ្សារ ដែលដំណើរការរៀងរាល់សប្តាហ៍	125	5	6	9	2	7	9	11	13

បន្ត...

ចំនួនសកម្មភាពវិស័យឯកជននៅថ្នាក់ខ្សែ និង/ឬ ភ្នំស្រុក	ប្រេងធារ	មេមត់	អូររាំងឌី	ពញាព្រែក	ព្រៃឈរ	ស្រីសន្ធរ	ស្ទឹងត្រង់	ត្បូងឃ្មុំ	ស្វាយ
មុនរបេនីក្រុមហ៊ុន									
ចំនួនសហគ្រាសកសិកម្មដែលបានចុះបញ្ជី (មិនរាប់កសិដ្ឋានគ្រួសារឡើយ)	0	505	0	6	3	6	2	8	6
ចំនួនតូបលក់ដូរ អាជីវកម្ម អាជីវកម្ម និងសេវាកម្មផ្សេងៗ ដែលបានចុះបញ្ជី	5	210	158	441	233	92	360	215	186
ចំនួនក្រុមហ៊ុនផលិតកម្មផ្សេងៗ	0	5	2	8	30	20	1	23	7
ចំនួនក្រុមហ៊ុនសហគ្រាសរុក្ខកម្មដែលបានចុះបញ្ជី	0	0	0	1	0	12	0	3	5
ចំនួនក្រុមហ៊ុនសហគ្រាសធនធានរ៉ែដែលបានចុះបញ្ជី	0	1	0	0	14	0	0	2	1
ចំនួនក្រុមហ៊ុនស្ថាប័នហិរញ្ញវត្ថុ	1	3	2	6	6	2	2	10	9
ចំនួនក្រុមហ៊ុនស្ថាប័នពាណិជ្ជកម្មផ្សេងទៀត	1	1	0	0	0	0	0	0	0
ការប៉ាន់ស្មានចំនួនក្រុមហ៊ុនសហគ្រាសស្ថាប័នពាណិជ្ជកម្ម ផ្សេងៗ ដែលមិនចុះបញ្ជី	n/a	125	260	n/a	n/a	46	17	10	6

ខេត្តកំពង់ចាម

សៀវភៅទិន្នន័យខេត្ត ២០០៩: ផែនការអភិវឌ្ឍន៍ និងគម្រោងនានា

ការផ្តល់ការងារ										
ចំនួនប្រជាជនដែលមានការងារធ្វើជាមួយក្រុមហ៊ុនឬ សហគ្រាសនានា ក្នុងឆ្នាំ២០០៨	270	4,476	5,896	4,024	83	6,700	324	6,574	172	
ការវិនិយោគ										
ចំនួនថវិកាវិនិយោគដោយវិស័យឯកជនក្នុងឆ្នាំ២០០៨	190,000	n/a	n/a	n/a	n/a	3,852,884	11,750	n/a	98,900	
ទីផ្សារ										
ចំនួនផ្សារ ដែលដំណើរការរៀងរាល់សប្តាហ៍	6	3	5	6	7	11	15	9	1	

សម្គាល់ : សូមកត់សម្គាល់ថា ទិន្នន័យនេះ ប្រហែលជាមិនពេញលេញគ្រប់ជ្រុងជ្រោយទេ ដោយសារតែក្រុមហ៊ុនឯកជននានា បានចុះបញ្ជីអាជីវកម្មរបស់ខ្លួន ជាមួយនិងមន្ទីរជំនាញផ្សេងគ្នា ហើយមន្ទីរជំនាញមួយចំនួនក៏ពុំមានបំណងចែករំលែកទិន្នន័យខ្លួនផងដែរ ។ ចំនួនសហគ្រាសក្រុមហ៊ុនមិនផ្លូវការ គឺជាចំនួនបានស្ថានត្រូវស្របច្បាប់ ទៅក្នុងខេត្ត ហើយក៏ពុំមានការពិនិត្យបញ្ជាក់ឡើងវិញដែរ ។

១៧.២ ការផ្តល់ឥណទានចំពោះកសិករតាមបណ្តាក្រុងស្រុក ក្នុងឆ្នាំ២០០៨

ឥណទាន	KPC	បាធាយ	ចំការលើ	ជើងព្រៃ	តំបែរ	កំពង់ចាម	កំពង់សៀម	កងមាស	កោះស្វីទិន	
ទំហំទឹកប្រាក់ឥណទានដែលបានផ្តល់ចំពោះកសិករ ក្នុងឆ្នាំ២០០៨	47,134,960	3,110,928	500,000	1,968,969	302,500	84,412	4,822,800	1,131,073	417,331	
ចំនួនកសិករដែលទទួលបានឥណទានក្នុងឆ្នាំ២០០៨	64,892	2	4,374	3,332	1815	343	3,830	3,088	1,115	
ទំហំទឹកប្រាក់ឥណទានដែលបានផ្តល់ចំពោះក្រុមហ៊ុន ក្នុងឆ្នាំ២០០៨	10,908,604	0	0	750,000	0	0	0	3,388,604	0	
បន្ត...										
ឥណទាន	ក្រូចច្បារ	មេមត់	អូររាំងឌី	ពញាព្រែក	ព្រៃឈរ	ស្រីសន្ធរ	ស្ទឹងត្រង់	ត្បូងឃ្មុំ	ស្វាយ	
ទំហំទឹកប្រាក់ឥណទានដែលបានផ្តល់ចំពោះកសិករ ក្នុងឆ្នាំ២០០៨	624,964	5,592,551	2,932,554	4,811,272	10,803,682	3,772,884	2,861	5,210,686	1,045,493	
ចំនួនកសិករដែលទទួលបានឥណទានក្នុងឆ្នាំ២០០៨	472	3,565	2,274	10,998	15,310	547	2778	7,507	3,542	
ទំហំទឹកប្រាក់ឥណទានដែលបានផ្តល់ចំពោះក្រុមហ៊ុន ក្នុងឆ្នាំ២០០៨	0	610,000	0	0	0	0	0	2,964,125	3,195,875	

សម្គាល់ : សូមកត់សម្គាល់ថា ទិន្នន័យនេះ មិនទាន់ពេញលេញត្រឹមត្រូវពេកទេ ។ ទិន្នន័យនេះ ស្រង់បានមកពីការិយាល័យប្រមូលទិន្នន័យ នៅក្នុងខេត្តនិងស្រុក ដែលបានប្រើប្រាស់ទម្រង់តារាង និងរបៀប កត់ត្រាតាមប្រព័ន្ធផ្សេងៗគ្នា ដែលជួនកាលពុំបានពេញលេញ ឬនៅទីកន្លែងខ្លះ មិនមានបំណងចែករំលែកទិន្នន័យទាំងនេះផង ។

ផ្នែក ខ: ព័ត៌មានផ្សេងៗ

សៀវភៅទិន្នន័យខេត្ត ២០០៩: ព័ត៌មានផ្សេងៗ

១៨. ទិន្នន័យអំពីភាពក្រីក្រ

១៨.១ អត្រាភាពក្រីក្រជាន់ស្មារតី សម្រាប់ឆ្នាំ២០០៩ តាមឃុំសង្កាត់

អត្រាក្រសារមានភាពក្រីក្រប៉ាន់ស្មាន បានគណនាឡើងផ្អែកតាមរូបមន្តគុំរួស្តីតិមួយ (ដែលជាអនុគមន៍មានមេគុណរួមកត្តាចំរុះគ្នា-robust multilevel mixed effect regression) គិតត្រឹមកម្រិតភូមិ ដែលបង្កើតឡើងដោយផ្អែកតាមដាននិងវាយតម្លៃនៃគ.ជ.អ.ប និងប្រើប្រាស់ទិន្នន័យមូលដ្ឋានឃុំ ក្នុងការប៉ាន់ស្មានអត្រាភាពក្រីក្រសម្រាប់ឆ្នាំខាងមុខ ដោយប្រើប្រាស់ឆ្នាំបច្ចុប្បន្ន (នេះគឺជាសមាមាត្រនៃក្រសារសរុប ក្នុងស្រុកឃុំ ដែលចាត់ទុកថាជាគ្រួសារក្រីក្រ) ។

មូលដ្ឋាននៃការប៉ាន់ស្មានអត្រាភាពក្រីក្រនេះ ក៏បានផ្អែកលើ ទិន្នន័យគម្រោងកំណត់អត្តសញ្ញាណភាពក្រីក្រដែរ (IDPoor ជាគម្រោងដែលអនុវត្តដោយក្រសួងផែនការ គាំទ្របច្ចេកទេសដោយ GTZ)

ស្រុក ក្រុង	ឃុំសង្កាត់	2004	2009
បាធាយ	បាធាយ	32.90%	25.50%
បាធាយ	ច្បារអំពៅ	37.10%	31.50%
បាធាយ	ជាលា	32.90%	26.90%
បាធាយ	ជើងព្រៃ	29.90%	25.90%
បាធាយ	មេត្រឹង	33.50%	27%
បាធាយ	ផ្កាវី	29%	23.80%
បាធាយ	សំបួរ	32.10%	25.70%
បាធាយ	សណែ្តក	34%	29.20%
បាធាយ	តាំងក្រាំង	30.40%	25.20%
បាធាយ	តាំងក្រសាំង	34.70%	26.90%
បាធាយ	ត្រប់	40.40%	33.30%
បាធាយ	ទំនប់	38%	29.30%
ចំការលើ	បុសខ្នុរ	29.80%	26.30%
ចំការលើ	ចំការអណ្តូង	31.40%	25%
ចំការលើ	ជយោ	35.10%	34.30%
ចំការលើ	ល្វាលើ	29%	29.50%
ចំការលើ	ស្តី	31.40%	28%
ចំការលើ	ស្វាយទាប	28.20%	23.30%
ចំការលើ	តាអុង	33.60%	29.30%
ចំការលើ	តាប្រុក	40.30%	38.50%
ជើងព្រៃ	ខ្នុរដំបង	33%	27.10%
ជើងព្រៃ	គោករវៀង	28.10%	23.80%
ជើងព្រៃ	ផ្តៅជុំ	32.20%	27.90%
ជើងព្រៃ	ព្រៃចារ	30.40%	28.40%

ស្រុក ក្រុង	ឃុំសង្កាត់	2004	2009
មេមត់	ចាន់មូល	39.40%	30.20%
មេមត់	ជាំ	45%	37%
មេមត់	ជាំក្រវៀន	41.70%	33.80%
មេមត់	ជាំតាម៉ៅ	42.10%	31.50%
មេមត់	ដារ	37.80%	23.20%
មេមត់	កំពាន់	40.20%	28.90%
មេមត់	មេមង	42.80%	29.80%
មេមត់	មេមត់	29.80%	19.10%
មេមត់	ទ្រៀក	41.20%	26.70%
មេមត់	រូង	37%	27.60%
មេមត់	រំចេក	49.30%	33.60%
មេមត់	គគីរ	39.50%	29.30%
មេមត់	ត្រមូង	33.90%	23.90%
មេមត់	ទន្លេង	44%	33.50%
អូររាំងឌី	អំពិលតាពក	30%	25%
អូររាំងឌី	ចក	33.10%	26.80%
អូររាំងឌី	ដីវិល	34.30%	29.40%
អូររាំងឌី	គងជ័យ	29.80%	25.60%
អូររាំងឌី	មៀន	33.20%	26.60%
អូររាំងឌី	ទួលស្លឹក	32.40%	27.70%
អូររាំងឌី	ព្រះធាតុ	32.80%	26.50%
ពញាក្រែក	វាលម្លូ	31.60%	25.70%
ពញាក្រែក	ដូនតី	36.10%	27.20%
ពញាក្រែក	កក់	40.20%	30.90%

សៀវភៅទិន្នន័យខេត្ត ២០០៩: ព័ត៌មានផ្សេងៗ

ស្រុក ក្រុង	ឃុំសង្កាត់	2004	2009
ជើងព្រៃ	ព្រីងជ្រៃ	41%	35.90%
ជើងព្រៃ	សំពង់ជ័យ	35.50%	28.80%
ជើងព្រៃ	ស្ទឹងជ័យ	36.40%	32.30%
ជើងព្រៃ	សូទិប	27%	23.40%
ជើងព្រៃ	ស្រម័រ	33.70%	30.20%
ជើងព្រៃ	ត្រពាំងគរ	36.90%	31.70%
តំបែរ	ចុងជាច	37.70%	32.40%
តំបែរ	តំបែរ	38%	22.80%
តំបែរ	គោកស្រុក	45.40%	33.80%
តំបែរ	នាងទើត	39.40%	27%
តំបែរ	សេដា	46.50%	34.30%
តំបែរ	ទឹកជ្រៅ	38.30%	30.10%
តំបែរ	ត្រពាំងព្រីង	44.50%	34.50%
កំពង់ចាម	បឹងកុក	24%	6.90%
កំពង់ចាម	កំពង់ចាម	18.20%	1.20%
កំពង់ចាម	សំបួរមាស	23.40%	8.60%
កំពង់ចាម	វាលវែង	20.90%	0%
កំពង់សៀម	អំពិល	27.60%	21.40%
កំពង់សៀម	ហាងជ័យ	29.20%	24.70%
កំពង់សៀម	កៀនជ្រៃ	29.50%	24%
កំពង់សៀម	គគរ	27.50%	21.40%
កំពង់សៀម	កោះមិត្ត	27.50%	23.20%
កំពង់សៀម	កោះរកា	27.20%	24.40%
កំពង់សៀម	កោះសំរោង	30.60%	25.90%
កំពង់សៀម	កោះទន្ទឹម	28.40%	23.40%
កំពង់សៀម	ក្រឡា	29.40%	22.50%
កំពង់សៀម	អូរស្វាយ	35.80%	27.70%
កំពង់សៀម	រអាង	31.10%	27.10%
កំពង់សៀម	រំចេក	31.10%	23.80%
កំពង់សៀម	ស្រក	42.90%	38.50%
កំពង់សៀម	ទ្រាន	32.60%	26.90%
កំពង់សៀម	វិហារធំ	29.90%	26.50%
កងមាស	អង្គរបាន	28.80%	23.20%
កងមាស	កងតាលឹង	29.50%	24.50%

ស្រុក ក្រុង	ឃុំសង្កាត់	2004	2009
ពញាក្រែក	កណ្តាលជ្រៃ	33.30%	22.70%
ពញាក្រែក	កោងកាង	31.80%	20.30%
ពញាក្រែក	ក្រែក	31.30%	18.70%
ពញាក្រែក	ពពេល	31.30%	22%
ពញាក្រែក	ត្រពាំងផ្លុង	35.60%	22.20%
ព្រៃឈរ	បារាយណ៍	34.10%	29.10%
ព្រៃឈរ	បឹងណាយ	36.20%	28.60%
ព្រៃឈរ	ជ្រៃវៀន	29.60%	24.90%
ព្រៃឈរ	ខ្ចិតធំ	29%	23.80%
ព្រៃឈរ	គរ	30.30%	23.70%
ព្រៃឈរ	ក្រូច	37.10%	30.90%
ព្រៃឈរ	ល្វា	30.90%	24.30%
ព្រៃឈរ	ម្ស៊ីន	32.60%	26.80%
ព្រៃឈរ	ព្រៃឈរ	30.30%	24.90%
ព្រៃឈរ	សូរ្យសែន	33.60%	28.30%
ព្រៃឈរ	សំរោង	27.30%	20.40%
ព្រៃឈរ	ស្រងែ	30.90%	26%
ព្រៃឈរ	ថ្មពួន	32.70%	26.30%
ព្រៃឈរ	តុងរុង	32.50%	28.90%
ព្រៃឈរ	ត្រពាំងព្រះ	35%	28.70%
ស្រីសន្ធរ	បារាយណ៍	33.60%	29.10%
ស្រីសន្ធរ	ជីបាល	35.70%	27.10%
ស្រីសន្ធរ	ខ្នារស	28.40%	25.10%
ស្រីសន្ធរ	កោះអណ្តែត	27.20%	25.40%
ស្រីសន្ធរ	មានជ័យ	27.90%	22.70%
ស្រីសន្ធរ	ផ្ទះកណ្តាល	23.30%	19.20%
ស្រីសន្ធរ	ប្រាំយ៉ាម	28.40%	24.40%
ស្រីសន្ធរ	ព្រៃកង្កែប	26.20%	19%
ស្រីសន្ធរ	ព្រៃកពោធិ	23.40%	17.80%
ស្រីសន្ធរ	ព្រៃករំដេង	30.60%	25.90%
ស្រីសន្ធរ	បូស្សីស្រុក	28.80%	22.70%
ស្រីសន្ធរ	ស្វាយពោធិ	30.90%	24.80%
ស្រីសន្ធរ	ស្វាយខ្សាច់ភ្នំ	27.80%	24.70%
ស្រីសន្ធរ	ទងត្រឡាច	33.50%	26.50%

ស្រុក ក្រុង	ឃុំសង្កាត់	2004	2009
កងមាស	ខ្មៅ	29.20%	24.60%
កងមាស	ពាមជីកង	27.30%	20.30%
កងមាស	ព្រែកកុយ	37.70%	31.70%
កងមាស	ព្រែកក្រពៅ	32.60%	29.60%
កងមាស	រាយប៉ាយ	39%	34.80%
កងមាស	រកាអារ	29%	23.40%
កងមាស	រកាគយ	29.50%	22.70%
កងមាស	ស្នៅ	26.60%	19.60%
កងមាស	ស្នួរតង	30.50%	23.30%
កោះសូទិន	កំពង់រាប	32.60%	32%
កោះសូទិន	កោះសូទិន	27.10%	23.90%
កោះសូទិន	ល្វើ	30.40%	25%
កោះសូទិន	មហាណាភ	26.30%	21.80%
កោះសូទិន	មហាខ្នង	27%	25.10%
កោះសូទិន	ពាមប្រឆ្នោះ	28.10%	23.20%
កោះសូទិន	ពង្រ	26.60%	22.10%
កោះសូទិន	ព្រែកតានង់	28.20%	24.50%
ក្រុងឆ្មារ	ឈូក	40.30%	35.40%
ក្រុងឆ្មារ	ជំនីក	31.90%	29%
ក្រុងឆ្មារ	កំពង់ទ្រាស	31.40%	25.40%
ក្រុងឆ្មារ	កោះពើរ	29.70%	21.60%
ក្រុងឆ្មារ	ក្រុងឆ្មារ	29.60%	22.20%
ក្រុងឆ្មារ	ប៊ុស១	33.70%	26.20%
ក្រុងឆ្មារ	ប៊ុស២	30.80%	26.80%
ក្រុងឆ្មារ	ព្រែកអាជី	35%	28.40%
ក្រុងឆ្មារ	រកាខ្នុរ	31.40%	28.90%
ក្រុងឆ្មារ	ស្វាយឃ្លាំង	28.10%	25%
ក្រុងឆ្មារ	ទ្រា	34.70%	31%
ក្រុងឆ្មារ	ទួលស្គុល	39.30%	30%

ស្រុក ក្រុង	ឃុំសង្កាត់	2004	2009
ស្ទឹងត្រង់	អារក្សត្នោត	43.40%	32.10%
ស្ទឹងត្រង់	ទួលព្រះឃ្លាំង	35.90%	31.80%
ស្ទឹងត្រង់	ដងក្តារ	40.80%	33.50%
ស្ទឹងត្រង់	ខ្ពបតាងួន	36.40%	29.40%
ស្ទឹងត្រង់	មេសរជ្រៃ	25.60%	25.90%
ស្ទឹងត្រង់	អូរម្លូ	40.50%	33.70%
ស្ទឹងត្រង់	ពាមកោះស្នា	33.40%	27.60%
ស្ទឹងត្រង់	ព្រះអណ្តូង	29.80%	25.30%
ស្ទឹងត្រង់	ព្រែកបាក់	32.60%	25.40%
ស្ទឹងត្រង់	ព្រែកកក់	36.70%	27.80%
ស្ទឹងត្រង់	ទួលសំបួរ	42.90%	37.90%
ស្ទឹងត្រង់	សូភាស	36.80%	31.40%
ត្បូងឃ្មុំ	អញ្ជើម	36.60%	27%
ត្បូងឃ្មុំ	បឹងព្រួល	34%	28.40%
ត្បូងឃ្មុំ	ពាមជីលាំង	33.40%	26.50%
ត្បូងឃ្មុំ	ជីគរ	32%	23.20%
ត្បូងឃ្មុំ	ជីរោទ៍ ទី១	37.30%	28.30%
ត្បូងឃ្មុំ	ជីរោទ៍ ទី២	35.30%	24.70%
ត្បូងឃ្មុំ	រកាពង្រ	29.30%	22.60%
ត្បូងឃ្មុំ	ជប់	23.80%	8.40%
ត្បូងឃ្មុំ	ស្រឡប់	33.70%	24.80%
ត្បូងឃ្មុំ	ថ្មពេជ្រ	31.60%	26%
ត្បូងឃ្មុំ	ទន្លេបិទ	31.40%	23.70%
ត្បូងឃ្មុំ	គរ	32.50%	24.90%
ត្បូងឃ្មុំ	ល្វើង	32%	20.90%
ត្បូងឃ្មុំ	មង់រៀវ	28.60%	21.40%
ស្ទឹង	ស្ទឹង	24.80%	9.90%
ស្ទឹង	វិហារស្ទឹង	26.40%	19.70%

១៤.២ ទិន្នន័យភាពក្រីក្រធនធានពិទិន្នន័យអង្កេត

កម្មវិធីកំណត់អត្តសញ្ញាណភាពក្រីក្រ-Identification of Poor Households Programme (IDPoor) គឺជាកម្មវិធី អនុវត្តដោយក្រសួងផែនការដែលបានបង្កើតជានីតិវិធីស្តង់ដារមួយ សម្រាប់ការកំណត់អត្តសញ្ញាណគ្រួសារក្រីក្រនៅជនបទ។ នីតិវិធីនេះបានអនុវត្តដោយប្រើប្រាស់ដំណើរការ ដែលមានការចូលរួមនិង ពិគ្រោះយោបល់នៅ

ក្នុងរចនាសម្ព័ន្ធរដ្ឋាភិបាលថ្នាក់ក្រោមជាតិ និងការចូលរួមរបស់តំណាងសហគមន៍នានា។ កម្មវិធីកំណត់អត្តសញ្ញាណភាពក្រីក្រ អនុវត្តដោយក្រសួងផែនការ ក្នុងកិច្ចសហការជាមួយនាយកដ្ឋាននៃក្រសួងមហាផ្ទៃ គាំទ្រដោយសាធារណៈរដ្ឋសហព័ន្ធអាឡឺម៉ង់ ដោយមានការគាំទ្របច្ចេកទេសពីអង្គការGTZ ។ នៅឆ្នាំ២០០៩ ភ្នាក់ងារ AusAID ក៏បានផ្តល់ថវិកាគាំទ្រកម្មវិធីនេះដែរ ។

គោលបំណង

កម្មវិធី IDPoor មានគោលបំណងអនុវត្តតាមនីតិវិធីកំណត់អត្តសញ្ញាណគ្រួសារក្រីក្រនៅតំបន់ជនបទ ប្រកបដោយវិសាលភាពធំទូលាយតាមដែលអាចធ្វើទៅបាន សំដៅផ្តល់ជូននូវទិន្នន័យ កម្រិតភាពក្រីក្រក្នុងតំបន់នានា និងភាពក្រីក្ររបស់គ្រួសារទាំងឡាយ ដែលអាចប្រើប្រាស់ដោយស្ថាប័ននិងអង្គការធំៗ ក្នុងការកំណត់គោលដៅផ្តល់សេវាកម្មនិងជំនួយអភិវឌ្ឍន៍ ចំពោះតំបន់ក្រីក្រ និងគ្រួសារក្រីក្រ ។

វិសាលភាព : នៅឆ្នាំ២០០៧ ឆ្នាំ២០០៨ និងឆ្នាំ២០០៩ នីតិវិធីរបស់កម្មវិធីIDPoor បានយកទៅអនុវត្តនៅ ក្នុងខេត្តចំនួន១៨ (គ្របដណ្តប់ផ្នែកខ្លះ ឬទាំងស្រុង) ដែលមានវិសាលភាពគ្របដណ្តប់ភូមិសរុបប្រហែល៧០០០ ភូមិជនបទ។ ក្រសួងផែនការ និងអង្គការដៃគូមួយចំនួនដែលប្រតិបត្តិមូលនិធិសមធម៌ផ្នែកសុខភាព បានរួមសហការប្រមូលទិន្នន័យពីតំបន់ផ្សេងៗ ។

ការបែងចែកប្រភេទ : ការកំណត់អត្តសញ្ញាណគ្រួសារក្រីក្រ ត្រូវបានបែងចែកជាភាពក្រីក្រពីរប្រភេទ : ក្រីក្រកម្រិតទី១ (ក្របំផុត) និងក្រីក្រកម្រិតទី២ (ក្រ) ។ គ្រួសារទាំងនោះ ត្រូវបានបែងចែកជាប្រភេទ ផ្អែកតាមទិន្នន័យ ដែលប្រមូលបាន ដោយប្រើប្រាស់បញ្ជីសំណួរស្តង់ដារមួយ គូបផ្សំជាមួយការពិចារណារបស់អ្នកភូមិនានា អំពី ស្ថានភាពពិសេសនានារបស់គ្រួសារទាំងនេះ ។

ព័ត៌មានបន្ថែម: សូមចូលទៅកាន់គេហទំព័ររបស់កម្មវិធី IDPoor តាមរយៈអាស័យដ្ឋាន: www.mop.gov.kh/Projects/IDPoor/tabid/154/Default.aspx

ឃុំសង្កាត់	ចំនួនគ្រួសារក្រកំរិតទី១	ចំនួនគ្រួសារក្រកំរិតទី២	គ្រួសារក្រកំរិតទី១	គ្រួសារក្រកំរិតទី២	សរុបគ្រួសារក្រកំរិតទី១ និងទី២	ចំនួនគ្រួសារសរុបក្នុងឃុំ
បាធាយ	507	316	17.80%	11.10%	28.90%	2846
ច្បារអំពៅ	168	169	14.20%	14.30%	28.50%	1181
ជាលា	306	238	21.30%	16.50%	37.80%	1439
ជើងព្រៃ	189	367	11.60%	22.60%	34.20%	1626
មេព្រីង	226	251	18.20%	20.20%	38.40%	1242
ផ្កាវ	192	58	12.80%	3.90%	16.70%	1498
សំបួរ	338	158	13.30%	6.20%	19.50%	2547
សណែ្តក	365	282	15.30%	11.90%	27.20%	2378
តាំងក្រាំង	357	373	16.20%	16.90%	33%	2210
តាំងក្រសាំង	258	302	14.30%	16.70%	31%	1808
ត្រប់	421	283	22.40%	15%	37.40%	1882
ទំនប់	345	267	23.10%	17.80%	40.90%	1496
បុសខ្នុរ	530	365	12.60%	8.70%	21.20%	4214

សៀវភៅទិន្នន័យខេត្ត ២០០៩: ព័ត៌មានផ្សេងៗ

ឃុំសង្កាត់	ចំនួនគ្រួសារ ក្រក់រិតទី១	ចំនួនគ្រួសារ ក្រក់រិតទី២	គ្រួសារ ក្រក់រិតទី១	គ្រួសារ ក្រក់រិតទី២	សរុបគ្រួសារ ក្រក់រិតទី១ និងទី២	ចំនួនគ្រួសារ សរុបក្នុងឃុំ
ចំការអណ្តូង	593	260	18.20%	8%	26.20%	3256
ជំយោ	381	368	15.30%	14.70%	30%	2496
ល្វាលើ	220	201	14.80%	13.60%	28.40%	1483
ស្តី	484	419	15.10%	13.10%	28.20%	3206
ស្វាយទាប	685	524	14.90%	11.40%	26.30%	4589
តាអុង	680	500	22.70%	16.70%	39.40%	2996
តាប្រុក	216	156	17.60%	12.70%	30.30%	1228
ខ្នុរដំបង	108	108	7.60%	7.60%	15.20%	1421
គោករវៀង	55	75	5.10%	7%	12.10%	1074
ផ្តៅជុំ	247	92	16.40%	6.10%	22.60%	1503
ព្រៃចារ	116	243	6.80%	14.20%	21%	1713
ព្រីងជ្រៃ	257	308	15.70%	18.80%	34.50%	1636
សំពងជ័យ	430	497	12.10%	14%	26.10%	3549
ស្ទឹងជ័យ	316	425	13%	17.50%	30.40%	2434
សូទិត	240	130	8.10%	4.40%	12.50%	2954
ស្រម៉	179	282	10.20%	16%	26.20%	1761
ត្រពាំងគរ	439	290	30.50%	20.10%	50.60%	1441
បារាយណ៍	428	484	21.70%	24.60%	46.30%	1970
បឹងណាយ	602	657	20.40%	22.30%	42.70%	2949
ជ្រៃវៀន	391	652	10.30%	17.10%	27.40%	3806
ខ្ចិតធំ	125	160	8.70%	11.10%	19.70%	1445
គរ	396	536	16.10%	21.80%	37.90%	2460
ក្រូច	368	312	26%	22.10%	48.10%	1414
ល្វា	237	360	12.60%	19.10%	31.70%	1883
មៀន	487	560	16.90%	19.40%	36.30%	2881
ព្រៃឈរ	75	68	11.60%	10.50%	22.10%	648
សូរសែន	256	239	21%	19.60%	40.70%	1217
សំរោង	110	224	6.60%	13.40%	20%	1672
ស្រងំ	170	243	12.30%	17.60%	29.80%	1384
ថ្មពួន	337	369	15.70%	17.20%	32.90%	2143
តុងរុង	183	224	13.30%	16.30%	29.60%	1377
ត្រពាំងព្រះ	332	516	10.50%	16.30%	26.90%	3156