

ព្រះរាជាណាចក្រកម្ពុជា

ជាតិ សាសនា ព្រះមហាក្សត្រ

rr t ss

គណៈកម្មាធិការជាតិសម្រាប់ការអភិវឌ្ឍន៍តាមបែបប្រជាធិបតេយ្យនៃវគ្គកម្រោងជាតិ

(គ.ជ.អ.ប)



សៀវភៅទិន្នន័យខេត្តបាត់ដំបង

២០០៩

លេខកូតខេត្ត: 2

តុលា ២០០៩

**សៀវភៅវិនិច្ឆ័យខេត្តបាត់ដំបង
២០០៩**

លេខកូតខេត្ត (GIS code): 2

មាតិកា

ពាក្យកាត់ i

សន្ទានុក្រម v

បុព្វកថា xi

សេចក្តីផ្តើម xiii

ផ្នែក ក: ផែនទី 1

១. ហេដ្ឋារចនាសម្ព័ន្ធ និងរដ្ឋបាល 3

២. ផែនទីធនធានធម្មជាតិ និងប្រើប្រាស់ដី 5

៣. ផែនទីភាពក្រីក្រ 7

៣.១. ផែនទីភាពក្រីក្រ ឆ្នាំ២០០៤ 7

៣.២. ផែនទីភាពក្រីក្រ ឆ្នាំ២០០៩ 7

៤. ផ្ទៃដី និងចម្ងាយ 9

៤.១. ក្រឡាផ្ទៃដីរបស់ខេត្ត តាមក្រុងស្រុក ឆ្នាំ២០០៩ 9

៤.២. ទិន្នន័យដីប្រើប្រាស់នានា 10

៤.៣. ចំងាយពីសាលាស្រុក ទៅសាលាខេត្ត 10

ផ្នែក ខ: ស្ថានភាពខេត្ត 11

៥. ព័ត៌មានទូទៅ 13

៥.១ ស្ថិតិប្រជាជន 13

៥.២ ស្ថានភាពមុខរបរប្រជាជន 14

៥.៣ ទ្រព្យសម្បត្តិ 16

៦. សេដ្ឋកិច្ច និងហេដ្ឋារចនាសម្ព័ន្ធ 19

៦.១ ប្រភេទផ្លូវ គិតជាម៉ែត្រ ឆ្នាំ២០០៦-២០០៨ 19

៦.២ ល្វេងទឹកក្រខ្វក់គិតជាម៉ែត្រ ឆ្នាំ២០០៦-២០០៨ 19

៦.៣ ប្រភេទសំណង់រំដោះទឹក និងស្ពាន 19

៦.៤ សេវាកម្មនានាក្នុងខេត្ត 20

៦.៥ កសិកម្ម 21

៧. ផ្នែកសង្គមកិច្ច.....	34
៧.១ ការអប់រំ.....	34
៧.២ ផ្នែកសុខាភិបាល.....	43
៧.៣ ទឹកស្អាត និងអនាម័យ.....	45
៧.៤ ក្រុមជនងាយរងគ្រោះ.....	50
៧.៥ អន្តោប្រវេសន៍.....	53
៨. បរិស្ថាន និង ធនធានធម្មជាតិ.....	55
៨.១ គ្រួសារពាក់ព័ន្ធជាមួយបញ្ហាធនធានធម្មជាតិ និងបរិស្ថាន ឆ្នាំ២០០៦-២០០៨.....	55
៨.២ ភាគរយគ្រួសារដែលជាប់ពាក់ព័ន្ធនឹងបញ្ហាធនធានធម្មជាតិតាមបណ្តាក្រុងស្រុក ក្នុងឆ្នាំ២០០៨.....	55
៨.៣ ភាគរយគ្រួសារដែលប្រមូលសំរាម និងប៉ះពាល់ដោយការបំពុលបរិស្ថាន តាមស្រុក ឆ្នាំ២០០៨.....	56
៨.៤ ភាគរយគ្រួសារប្រើជីគីមី និងប្រើថ្នាំគីមីសម្រាប់សត្វល្អិតតាមបណ្តាក្រុងស្រុក ក្នុងឆ្នាំ២០០៨.....	56
៩. រដ្ឋបាល និង សន្តិសុខសន្តិសុខសង្គម.....	57
៩.១ ការចុះសំបុត្រកំណើត ឆ្នាំ២០០៦-២០០៨.....	57
៩.២ ចំនួនទារកមិនទាន់បានចុះសំបុត្រកំណើតតាមបណ្តាក្រុងស្រុក ក្នុងឆ្នាំ២០០៨.....	57
៩.៣ ចំនួនករណីអសន្តិសុខដែលបានកត់ត្រា ឆ្នាំ២០០៦-២០០៨.....	57
៩.៤ ករណីឧក្រិដ្ឋកម្មដែលបានកត់ត្រាក្នុង១០០០០នាក់ តាមបណ្តាក្រុងស្រុក ក្នុងឆ្នាំ២០០៨.....	58
៩.៥ ចំនួនករណីទំនាស់ដីធ្លីដែលបានកត់ត្រាតាមបណ្តាក្រុងស្រុក ក្នុងឆ្នាំ២០០៨.....	58
១០. យេនឌ័រ.....	59
១០.១ អំពើហិង្សាក្នុងគ្រួសារដែលបានកត់ត្រា ឆ្នាំ២០០៦-២០០៨.....	59
១០.២ ភាគរយគ្រួសារមានអំពើហិង្សាក្នុងគ្រួសារដែលបានកត់ត្រា តាមបណ្តាក្រុង ស្រុក ក្នុងឆ្នាំ២០០៨.....	59
១០.៣ ការចូលរួមរបស់ស្ត្រី ឆ្នាំ២០០៦-២០០៨.....	60
១០.៤ ភាគរយស្ត្រីចូលរួមក្នុងការងារសង្គមស៊ីវិល និងស្ត្រីអាយុ១៨-៦០ឆ្នាំគ្មានការងារ ច្បាស់លាស់ តាមបណ្តាក្រុងស្រុក ក្នុងឆ្នាំ២០០៨.....	60
១០.៥ ស្ត្រីជាមេគ្រួសារ ឆ្នាំ២០០៦-២០០៨.....	60
១០.៦ ភាគរយគ្រួសារដែលស្ត្រីជាមេគ្រួសារនិងមានកូនតូចអាយុតិចជាង៥ឆ្នាំ តាមស្រុក ឆ្នាំ២០០៨.....	61

១១. ស្ថិតិជនជាតិដើមភាគតិចនៅក្នុងខេត្ត	62
១១.១ ស្ថិតិជនជាតិដើមភាគតិចនៅក្នុងក្រុងស្រុក ឆ្នាំ២០០៦-២០០៨	62
១១.២ ជនជាតិភាគតិចផ្សេងៗក្នុងខេត្ត ឆ្នាំ២០០៦-២០០៨	62
ផ្នែក គ: ផែនការ និងគម្រោង	63
១២. សំណើគម្រោងវារ្យសាស្ត្រ និងផែនការនានា	65
១២.១ សំណើគម្រោងជាអាទិភាពរបស់ក្រុងស្រុកតាមវិស័យនៅក្នុងខេត្ត សម្រាប់ឆ្នាំ២០០៩	65
១២.២ ចំណាយសរុបនៃគម្រោងមូលនិធិបំណុលសង្កាត់តាមវិស័យ ពីឆ្នាំ២០០៥ដល់ឆ្នាំ២០០៨	73
១៣. គម្រោងថ្នាក់ស្រុក ឆ្នាំ២០០៦-២០០៩	74
១៣.១ គម្រោងហេដ្ឋារចនាសម្ព័ន្ធផ្លូវថ្នល់នៅថ្នាក់ស្រុក ឆ្នាំ២០០៦-២០០៩	75
១៣.២ គម្រោងសេវាកម្មផ្លូវថ្នល់នៅថ្នាក់ស្រុក ឆ្នាំ២០០៦-២០០៩	77
១៣.៣ គម្រោងអន្តរឃុំសង្កាត់ ឆ្នាំ២០០៨-២០០៩	81
១៣.៤ ថវិការិនិយោគខេត្ត (PIF) និងថវិការិនិយោគស្រុក (DIF)	82
១៣.៥ គម្រោងផ្សេងៗ ក្នុងខេត្ត	92
ផ្នែក ឃ: សេវាកម្មនិងអន្តរាគមន៍/ស្ថាប័ននានា	93
១៤. ហេដ្ឋារចនាសម្ព័ន្ធ	95
១៤.១ ប្រវែង និងការចំណាយលើផ្លូវនានា តាមបណ្តាក្រុងស្រុក ក្នុងឆ្នាំ២០០៨	95
១៤.២ ការចំណាយលើប្រព័ន្ធស្រោចស្រពតាមខ្នាត តាមបណ្តាក្រុងស្រុក ក្នុងឆ្នាំ២០០៨	96
១៤.៣ ការផ្គត់ផ្គង់ថាមពល តាមក្រុងស្រុក ក្នុងឆ្នាំ២០០៨	98
១៥. សម្ភារៈបរិក្ខារសុខាភិបាល	100
១៥.១ សម្ភារៈបរិក្ខារសុខាភិបាល តាមបណ្តាស្រុកប្រតិបត្តិ	100
១៥.២ សម្ភារៈបរិក្ខារ និងបុគ្គលិកសុខាភិបាល តាមបណ្តាស្រុកប្រតិបត្តិ ឆ្នាំ២០០៨	101
១៥.៣ ការសម្រាលកូនក្នុងឆ្នាំ២០០៧ តាមបណ្តាស្រុកប្រតិបត្តិ	106
១៥.៤ អង្គការនានាដែលមានសកម្មភាពតាមស្រុកប្រតិបត្តិផ្នែកសុខាភិបាលក្នុងខេត្ត	107

១៦. ការអប់រំ	112
១៦.១ សាលារៀន ថ្នាក់ សិស្ស និងបុគ្គលិកក្នុងឆ្នាំ២០០៧/២០០៨	112
១៦.២ ចរិតលក្ខណៈ សាលារៀន និងនាយកទទួលបន្ទុក ក្នុងឆ្នាំ២០០៧/២០០៨	113
១៦.៣ ការចុះឈ្មោះចូលរៀនតាមកម្រិតអប់រំ ឆ្នាំ២០០៦/២០០៧	114
១៦.៤ ការចុះឈ្មោះចូលរៀនតាមកម្រិតអប់រំ ឆ្នាំ២០០៧/២០០៨	115
១៦.៥ ការចុះឈ្មោះចូលរៀន និងចុះឈ្មោះថ្មី តាមកំរិត និងអាយុ (ទាំងពីរភេទ) ឆ្នាំ២០០៧/២០០៨	116
១៦.៦ ស្ថានភាពអគារសាលារៀន ឆ្នាំ២០០៧/២០០៨	117
១៦.៧ ស្ថានភាពបន្ទប់រៀន និងអត្ថិភាពទីចាត់ការ និងបណ្ណាល័យដោយឡែក ឆ្នាំ២០០៧/២០០៨	118
១៦.៨ ការចូលរួមរបស់សហគមន៍ និងហិរញ្ញប្បទាន ឆ្នាំ២០០៧/២០០៨	119
១៦.៩ សន្ទស្សន៍បង្ហាញពីសិស្ស និងបុគ្គលិកតាមបណ្តាក្រុង/ស្រុក ឆ្នាំ២០០៧/២០០៨	120
១៧. អង្គការវិស័យឯកជននានាក្នុងក្រុង/ស្រុក	121
១៧.១ ក្រុមហ៊ុនដែលបានចុះបញ្ជី ក្នុងឆ្នាំ២០០៨	121
១៧.២ ការផ្តល់ឥណទានចំពោះកសិករតាមបណ្តាក្រុងស្រុក ក្នុងឆ្នាំ២០០៨	123
ផ្នែក ខ: ព័ត៌មានផ្សេងៗ	125
១៨. ទិន្នន័យអំពីភាពក្រីក្រ	127
១៨.១ អត្រាភាពក្រីក្រប៉ាន់ស្មាន សម្រាប់ឆ្នាំ២០០៩ តាមឃុំសង្កាត់	127
១៨.២ ទិន្នន័យភាពក្រីក្របានមកពីទិន្នន័យអង្កេត	128

ពាក្យកាត់

#	Number	ចំនួន
AGR	Agriculture	កសិកម្ម
BR	Birth Registration	ការចុះបញ្ជីកំណើត
CCs	Commune Councils	ក្រុមប្រឹក្សាឃុំ-សង្កាត់
C. Pilot	Piloted Commune	ឃុំសាកល្បង
C/S	Commune / Sangkat	ឃុំ សង្កាត់
CBO	Community-Based Organization	អង្គការសហគមន៍មូលដ្ឋាន
CDB	Commune Database	ទិន្នន័យមូលដ្ឋានឃុំ
CDPD	Commune Development and Planning Database	ទិន្នន័យមូលដ្ឋាននៃការកសាងផែនការនិងអភិវឌ្ឍឃុំ
CIP	Commune Investment plan	ផែនការវិនិយោគឃុំ
CLTS	Community Led-Total Sanitation	សហគមន៍ដឹកនាំអនុវត្តន៍អនាម័យទាំងស្រុង
Comm.	Commune	ឃុំ
Com Cov	Commune Covered	ឃុំគ្របដណ្តប់
CPA	Complementary Package of Activities	សំណុំសកម្មភាពបន្ថែម
CPS	Community Preschool	សាលាមត្តេយ្យសហគមន៍
CCWC	Commune Committees for Women and Children	គណៈកម្មាធិការទទួលបន្ទុកកិច្ចការនារី និងកុមារ
DANIDA	Danish International Development Agency	ទីភ្នាក់ងារជាតិដាក់ដើម្បីអភិវឌ្ឍន៍អន្តរជាតិ
DDLG	Democratic Development and Local Governance Project (EC-UNDP)	គម្រោងអភិវឌ្ឍន៍បែបប្រជាធិបតេយ្យនិងអភិបាលកិច្ចមូលដ្ឋាន
DFID	Department For International Development (UK)	ទីភ្នាក់ងារអភិវឌ្ឍន៍អន្តរជាតិរបស់ចក្រភពអង់គ្លេស
DIF	District Investment Fund	ថវិកាវិនិយោគស្រុក
DIP	District Initiative Project	គម្រោងសាកល្បងពង្រឹងសមត្ថភាពថ្នាក់ស្រុក
DIS	District Information System	ប្រព័ន្ធព័ត៌មានស្រុក
District PDRD	District Office of Rural Development	ការិយាល័យអភិវឌ្ឍន៍ជនបទស្រុក
District WP	District Work Plan	ផែនការស្រុក
DIW	District Integration Workshop	សិក្ខាសាលាសមាហរណកម្មផែនការថ្នាក់ស្រុក
DMC	Department of Media and	នាយកដ្ឋានទំនាក់ទំនង និងព័ត៌មានបក្សប្រឹក្សា

	Communication	
DoLA	Department of Local Administration	នាយកដ្ឋានរដ្ឋបាលមូលដ្ឋាន
Dr	Doctor	វេជ្ជបណ្ឌិត
DWRM	District Office of Water Resource and Meterology	ការិយាល័យធនធានទឹក និងឧតុនិយមស្រុក
ECD	Early Childhood education (part of PE)	ការអប់រំក្មេងដំបូង (ផ្នែកនៃការអប់រំបឋមសិក្សា)
EMIS	Education Management Information System	ការគ្រប់គ្រងប្រព័ន្ធព័ត៌មានអប់រំ
Event IC	Celebration of International Days	ពិធីប្រារព្ធទិវាបុណ្យអន្តរជាតិ
FDH	Former District Hospital	អតីតមន្ទីរពេទ្យស្រុក
GTZ	German Society for Technical Cooperation (Gesellschaft für Technische Zusammenarbeit GmbH)	ទីភ្នាក់ងារសហប្រតិបត្តិការបច្ចេកទេសអាឡឺម៉ង់
Ha	Hectare	ហិកតា
HC	Health Center	មណ្ឌលសុខភាព
HC (NB)	Health Center no building	មណ្ឌលសុខភាពដែលគ្មានអគារ
HH	Headed Household	មេគ្រួសារ
HIS	Intervention for Health	អន្តរាគមន៍ផ្នែកសុខាភិបាល
HP	Health Post	ប៉ុស្តិ៍សុខភាព
HW	Hand Washing	ការលាងសំអាតដៃ
ICC	Inter Commune Council	អន្តរឃុំ
IFAD	International Fund for Agricultural Development	មូលនិធិអន្តរជាតិសម្រាប់ការអភិវឌ្ឍកសិកម្ម
IND	Industry	ឧស្សាហកម្ម
Inter-commune	Inter-commune Project Management Committee	គណៈកម្មការគ្រប់គ្រងគម្រោងអន្តរឃុំ-សង្កាត់
IO	International Organization	អង្គការអន្តរជាតិ
JICA	Japan International Cooperation Agency	ទីភ្នាក់ងារសហប្រតិបត្តិការអន្តរជាតិជប៉ុន
LASED	Land Allocation for Socio-Economic Development	ការបែងចែកដីសម្រាប់ការអភិវឌ្ឍសេដ្ឋកិច្ចសង្គម
LAU	Local Administration Unit	ផ្នែករដ្ឋបាលមូលដ្ឋាន
LGCR	Local Governance for Children's Right	អភិបាលកិច្ចមូលដ្ឋានសម្រាប់សិទ្ធិកុមារ
M&E	Monitoring and Evaluation	ត្រួតពិនិត្យ និងវាយតម្លៃ
MA	Medical Assistant	ជំនួយការពេទ្យ

MAFF	Ministry of Agriculture, Forestry and Fisheries	ក្រសួងកសិកម្ម រុក្ខាប្រមាញ់ និងនេសាទ
MEF	Ministry of Economy and Finance	ក្រសួងសេដ្ឋកិច្ច និងហិរញ្ញវត្ថុ
MoEYS	Ministry of Education, Youth and Sports	ក្រសួងអប់រំ យុវជន និងកីឡា
MoH	Ministry of Health	ក្រសួងសុខាភិបាល
Mol	Ministry of Interior	ក្រសួងមហាផ្ទៃ
MoP	Ministry of Planning	ក្រសួងផែនការ
MoWA	Ministry of Women's Affairs	ក្រសួងកិច្ចការនារី
MoWRAM	Ministry of Water Resources and Meteorology	ក្រសួងធនធានទឹក និងឧតុនិយម
MPA	Minimum Package of Activities	កញ្ចប់សកម្មភាពអប្បបរមា
MW1	Primary Midwives	ឆ្មបបឋម
MW2	Secondary Midwives	ឆ្មបមធ្យម
n/a	Not available	គ្មាន
NCD	National Contracts Database	មូលដ្ឋានទិន្នន័យកិច្ចសន្យា
NCDD	National Committee for Sub-National Democratic Development	គណៈកម្មាធិការជាតិសម្រាប់ការអភិវឌ្ឍន៍តាមបែបប្រជាធិបតេយ្យនៅថ្នាក់ក្រោមជាតិ
NGO	Non-Governmental Organization	អង្គការមិនមែនរដ្ឋាភិបាល
NREM	Natural Resource and Environment Management	ការគ្រប់គ្រងធនធានធម្មជាតិ និងបរិស្ថាន
NRML	Natural Resources Management and Livelihood	ការគ្រប់គ្រងធនធានធម្មជាតិ និងជីវភាពរស់នៅ
NU1	Primary Nurse	គិលានុបដ្ឋាយិកាបឋម
NU2	Secondary Nurse	គិលានុបដ្ឋាយិកាមធ្យម
OD	Operational District	ស្រុកប្រតិបត្តិ
ODF	Open Defecation Free	ការបន្ថោរបង់ពាសវាលពាសកាល
Ope. Costs	Operational Costs	ចំណាយប្រតិបត្តិ
Others	Other Staffs	បុគ្គលិកផ្សេងទៀត
PBW	Public Works	កិច្ចការសាធារណៈ
PDoEYS	Provincial Department of Education, Youth and Sport	មន្ទីរអប់រំយុវជននិងកីឡាខេត្ត
PDRD	Provincial Department of Rural Development	មន្ទីរអភិវឌ្ឍន៍ជនបទខេត្ត
PDWRM	Provincial Department of Water Resources and	មន្ទីរធនធានទឹក និងឧតុនិយមខេត្ត

	Meteorology	
PE	Parenting Education	ការអប់រំមាតាបិតា
PHAST	Participatory Hygiene and Sanitation Transformation	ការផ្លាស់ប្តូរទម្លាប់នៃសុខភាពអនាម័យ ដោយមានការចូលរួម
PHD	Provincial Health Department	មន្ទីរសុខាភិបាលខេត្ត
PID	Project Information Database	ទិន្នន័យព័ត៌មានគម្រោង
PIF	Provincial Investment Fund	ថវិកាវិនិយោគខេត្ត
PMC	Project Management Committee	គណៈកម្មការគ្រប់គ្រងគម្រោង
Pop 04-05	Population Covered 2004 or 2005	ស្ថិតិប្រជាជនឆ្នាំ ២០០៤-២០០៥
PSDD	Project to Support Democratic Development through Decentralization and Deconcentration	គម្រោងគាំទ្រការអភិវឌ្ឍប្រជាធិបតេយ្យតាមរយៈវិមជ្ឈការ និងវិសហមជ្ឈការ
RRD	Rural Road Development	ការអភិវឌ្ឍផ្លូវជនបទ
RH	Referral Hospital	មន្ទីរពេទ្យបង្អែក
RILGP	Rural Investment and Local Governance Project	គម្រោងវិនិយោគជនបទ និងអភិបាលកិច្ចមូលដ្ឋាន
RPRP	Rural Poverty Reduction Program	កម្មវិធីកាត់បន្ថយភាពក្រីក្រនៅជនបទ
RULIP	Rural Livelihoods Improvement Program	កម្មវិធីបង្កើនជីវភាពរស់នៅនៃតំបន់ជនបទ
SIDA	Swedish International Development Cooperation Agency	ទីភ្នាក់ងារសហប្រតិបត្តិការអភិវឌ្ឍន៍អន្តរជាតិស៊ុយអែត
SPPA	Senior Provincial Program Advisor	ប្រធានទីប្រឹក្សាកម្មវិធីថ្នាក់ខេត្ត
TBA	Traditional Birth Attendant	ឆ្មបបុរាណ
UNDP	United Nations Development Programme	កម្មវិធីអភិវឌ្ឍន៍សហប្រជាជាតិ
UNICEF	United Nations Children's Fund	មូលនិធិកុមារសហប្រជាជាតិ
Vil	Village	ភូមិ
Vil Cov	Village coverage	ភូមិគ្របដណ្តប់
VIL-HC	Village distance to health center	ចម្ងាយពីភូមិទៅមណ្ឌលសុខភាព
WASH	Water, Sanitation and Hygiene	ទឹកស្អាត និងអនាម័យ
WRM	Water Resource and Meteorology	ធនធានទឹក និងឧតុនិយម

សង្ខារក្រុម

C/S Fund	មូលនិធិឃុំសង្កាត់	<p>មូលនិធិឃុំសង្កាត់ ត្រូវបានបង្កើតឡើងនិងគ្រប់គ្រងដោយរាជរដ្ឋាភិបាលកម្ពុជា សម្រាប់ផ្តល់ការគាំទ្រផ្នែកហិរញ្ញវត្ថុ ចំពោះការចំណាយផ្នែក រដ្ឋបាល និង គម្រោងអភិវឌ្ឍន៍របស់ក្រុមប្រឹក្សាឃុំសង្កាត់។ ទំហំមូលនិធិត្រូវកំណត់ឡើង ជាភាគរយនៃថវិកាជាតិ (ឧ. ក្នុងឆ្នាំ២០០៩ មូលនិធិ ឃុំ សង្កាត់ មានចំនួន ២,៨% នៃថវិកាជាតិឆ្នាំ២០០៨) ហើយដែលរំពឹងថា នឹងមានការកើនឡើង ជារៀងរាល់ឆ្នាំ។ ចំនួនថវិកានៃមូលនិធិ ឆ្នាំ២០០៩ សមមូលនឹង 27.643.902\$ (ក្នុងនោះសម្រាប់គម្រោងអភិវឌ្ឍន៍ មានចំនួន 19.272.170\$ រីឯសម្រាប់ ផ្នែករដ្ឋបាលមានចំនួន 8.371.731\$)។ ក្នុងក្របខ័ណ្ឌគម្រោងវិនិយោគជនបទ និងអភិបាលកិច្ចមូលដ្ឋាន (RILGP) ធនាគារពិភពលោក នឹងទូទាត់សងទៅ ក្នុងមូលនិធិវិញ ចំពោះការចំណាយលើគម្រោងអភិវឌ្ឍន៍ណា ដែលត្រូវតាម លក្ខណៈវិនិច្ឆ័យរបស់ធនាគារពិភពលោក។</p>
CDB	ទិន្នន័យមូលដ្ឋាន ឃុំសង្កាត់	<p>ទិន្នន័យមូលដ្ឋានឃុំសង្កាត់ គឺជាទិន្នន័យមូលដ្ឋាន ដែលគ្របដណ្តប់ទូទាំង ប្រទេស ហើយធ្វើការប្រមូលទិន្នន័យ តាមរយៈការបំពេញតួលេខលំអិត ក្នុងសៀវភៅស្ថិតិភូមិនិមួយៗ នៅថ្នាក់ភូមិនិមួយៗ ដើម្បីផ្តើមកម្មវិធីផែនការ និងសរុបបញ្ជូលគ្នាដោយក្រសួងផែនការ ទៅជាទិន្នន័យមូលដ្ឋានជាតិមួយ។ ទិន្នន័យប្រមូលចុងក្រោយបំផុត ដែលបានប្រើប្រាស់ក្នុងសៀវភៅនេះ គឺជា ទិន្នន័យដែលបានប្រមូលចុងឆ្នាំ២០០៨។ ដោយឡែកឯកសារស្ថានភាព ឃុំ សង្កាត់ ក្រុងស្រុកខណ្ឌ ខេត្តនិងរាជធានី ដែលបានផលិតចេញពីទិន្នន័យ មូលដ្ឋាននេះដែរ អាចមានរក្សាទុកនៅមន្ទីរផែនការខេត្ត។</p>
CDPD	ទិន្នន័យមូលដ្ឋាន កិច្ចអភិវឌ្ឍន៍ និង ការរៀបចំផែនការ ឃុំសង្កាត់	<p>ទិន្នន័យមូលដ្ឋានកិច្ចអភិវឌ្ឍន៍និងការរៀបចំផែនការឃុំសង្កាត់ គឺជាទិន្នន័យ ដែលគ្រប់គ្រងដោយក្រសួងផែនការ សម្រាប់កត់ត្រាសកម្មភាពជាអាទិភាព និងគម្រោងផែនការនានា ដែលកំណត់ដោយក្រុមប្រឹក្សាឃុំសង្កាត់ ព្រម ទាំង កិច្ចព្រមព្រៀងបណ្តោះអាសន្ន រវាងក្រុមប្រឹក្សាឃុំសង្កាត់ជាមួយ និង អ្នកគាំទ្រនានា នៅក្នុងសិក្ខាសាលាសមាហរណកម្មផែនការថ្នាក់ស្រុក។ ទិន្នន័យមូលដ្ឋាន នេះក៏បានកត់ត្រាលម្អិតនូវគម្រោង ទាំងឡាយដែលបាន អនុវត្តនៅ ថ្នាក់ ឃុំសង្កាត់ ក្រុងស្រុកខណ្ឌ ខេត្តនិងរាជធានី។</p>
CIP	កម្មវិធីវិនិយោគ ឃុំ សង្កាត់	<p>កម្មវិធីវិនិយោគ ឃុំ សង្កាត់ គឺជាផែនការពាណិជ្ជកិល ដែលរៀបចំឡើង និង អនុម័តដោយក្រុមប្រឹក្សាឃុំសង្កាត់។ ឯកសារនេះ មានសកម្មភាពជាអាទិភាព និងគម្រោងដែលកំណត់ស្នើឡើង សម្រាប់ឆ្នាំខាងមុខបន្តបន្ទាប់។</p>
Commune and Sangkat	ឃុំ និងសង្កាត់	<p>ឃុំ (នៅតំបន់ជនបទ) និងសង្កាត់ (នៅតំបន់ប្រជុំជន) ជាថ្នាក់រដ្ឋបាលទាប ជាងគេ និងមានទំហំតូចជាងគេ ក្នុងប្រព័ន្ធរដ្ឋបាលសាធារណៈ។ ក្រុមប្រឹក្សា ថ្នាក់រដ្ឋបាលនេះ ត្រូវបានជ្រើសតាំងឡើងតាមរយៈ ការបោះឆ្នោតសកល</p>

		<p>៥ឆ្នាំម្តង។ បច្ចុប្បន្ន ឃុំសរុបមានចំនួន១.៤១៧ឃុំ រីឯ សង្កាត់ មានចំនួន ៣០៤សង្កាត់ ដែលមានភូមិសរុប ១៤.១១៩ភូមិ គ្រប់គ្រងដោយប្រធានភូមិ ដែលបាន តែងតាំងឡើងនៅក្នុងប្រព័ន្ធរដ្ឋបាលមូលដ្ឋាន ។</p>
DIP	<p>គម្រោងសាកល្បង ថ្នាក់ស្រុក</p>	<p>គម្រោងសាកល្បងថ្នាក់ស្រុក គឺជាគម្រោងគាំទ្ររួមគ្នាដោយមូលនិធិMDLF និងគម្រោងPSDD ។ នៅឆ្នាំ២០០៩នេះ គម្រោងបាន អនុវត្តនៅ ក្នុងស្រុក ចំនួន១០៦ស្រុក ដែលត្រូវជា៦០% នៃស្រុកទូទាំងប្រទេស ដោយ ប្រើប្រាស់ ថវិកាចំនួន៣,២លានដុល្លារ។ គម្រោងនេះ ផ្តោតលើការពង្រឹងសមត្ថភាព ផ្នែកកសាងផែនការ អភិវឌ្ឍន៍តាមបែបប្រជាធិបតេយ្យ ការធ្វើលទ្ធកម្ម សាធារណៈ ដោយមានការប្រកួតប្រជែង ការគ្រប់គ្រងហិរញ្ញវត្ថុ និងការ ផ្តល់សេវាកម្មផ្សេងៗ ។</p>
DIS	<p>ប្រព័ន្ធព័ត៌មាន ស្រុក</p>	<p>ប្រព័ន្ធព័ត៌មានស្រុក គឺជាប្រព័ន្ធព័ត៌មានថ្នាក់ជាតិ ដែលគ្រប់គ្រងដោយ គ.ជ.អ.ប សម្រាប់កត់ត្រា ធនធាននានា ចំនួនបុគ្គលិក ចំណូលថវិកា ហេដ្ឋា រចនាសម្ព័ន្ធ និង សម្ភារៈបរិក្ខារ ដែលមានទាំងអស់នៅក្នុងក្រុងស្រុកខណ្ឌ ទាំង១៩៣ ទូទាំង ប្រទេស។ ព័ត៌មាននេះ បានធ្វើបច្ចុប្បន្នភាពចុងក្រោយ នៅ អំឡុងខែកក្កដា ឆ្នាំ២០០៩ ។</p>
District, Municipal and Khan	<p>ស្រុក ក្រុង និង ខណ្ឌ</p>	<p>ក្រុង ស្រុក និងខណ្ឌ គឺជាថ្នាក់រដ្ឋបាលលំដាប់ទី៣នៃរដ្ឋាភិបាលកម្ពុជា។ ស្រុក នៃតំបន់ជនបទ ទាំង១៩៩ស្រុក ក្រុងនៃទីប្រជុំជនទាំង២៦ នៃខេត្ត ទាំង២៣ និងខណ្ឌទាំង៨ របស់រាជធានីភ្នំពេញ ត្រូវដឹកនាំដោយ ក្រុមប្រឹក្សា ដែលបាន ជ្រើសរើសឡើងតាមរយៈការបោះឆ្នោតអសកល សម្រាប់ អាណត្តិប្រាំឆ្នាំដំបូង របស់ខ្លួន នាខែឧសភា ឆ្នាំ២០០៩។ ក្រុមប្រឹក្សាឃុំ សង្កាត់ ជា អ្នកបោះឆ្នោត តាមបែបអសកលនេះ ។</p>
DIW	<p>សិក្ខាសាលាសមាហរ ណកម្មផែនការ ថ្នាក់ស្រុក</p>	<p>សិក្ខាសាលាសមាហរណកម្មផែនការថ្នាក់ស្រុក ត្រូវបានរៀបចំឡើងជារៀង រាល់ឆ្នាំ ក្នុងអំឡុងពេលខែកក្កដា-តុលា ដើម្បីផ្តល់ឱកាសឱ្យក្រុមប្រឹក្សាឃុំ សង្កាត់ ស្វែងរកអ្នកជួយគាំទ្រគម្រោងអាទិភាពរបស់ខ្លួន ក្នុងចំណោមអង្គការ មន្ទីរជំនាញរបស់រដ្ឋាភិបាល និងភ្នាក់ងារ/អង្គការមិនមែនរដ្ឋាភិបាលនានា ដែលមានបំណងចង់ជួយគាំទ្រឃុំសង្កាត់ ។</p>
ICC	<p>គម្រោងសហ ប្រតិបត្តិការ អន្តរឃុំ</p>	<p>គម្រោងសហប្រតិបត្តិការអន្តរឃុំ បានអនុវត្តនៅក្នុងខេត្តចំនួន១០ គាំទ្រដោយ គម្រោងអភិវឌ្ឍន៍បែបប្រជាធិបតេយ្យនិងអភិបាលកិច្ចមូលដ្ឋាន (DDLG) ។ គម្រោងរយៈពេល៥ឆ្នាំ (២០០៦-២០១០) អនុវត្តដោយក្រសួងមហាផ្ទៃ ផ្តល់ហិរញ្ញប្បទានដោយសហគមន៍អឺរ៉ុបនិងUNDP ។ គម្រោងនេះបានផ្តោត លើការជំរុញឱ្យកាន់តែប្រសើរឡើងនូវ កិច្ចពិភាក្សាក្នុងភាពជាដៃគូ និង គណនេយ្យភាព បង្កើតឱ្យមាន ឡើងនូវ បណ្តាញក្រុមប្រឹក្សាឃុំសង្កាត់ នៅ ថ្នាក់ខេត្ត និងថ្នាក់ជាតិ ព្រមទាំងជួយរួមចំណែកក្នុងការអភិវឌ្ឍន៍តំបន់ជនបទ សំដៅកាត់បន្ថយភាពក្រីក្រ ។ ការងារមួយផ្នែក នៃគម្រោងសហប្រតិបត្តិការ</p>

		អន្តរឃុំ គឺគាំទ្រការ វិនិយោគ និងផ្តល់សេវាកម្ម តាមរយៈ កិច្ចពិភាក្សាអន្តរឃុំសង្កាត់ និង ការកសាងផែនការ ។
MEDiCAM	មេឌីកាំ	មេឌីកាំ គឺជាការប្រមូលផ្តុំសមាជិកអង្គការ មិនមែនរកប្រាក់ចំណេញ និងមិនបំរើបក្សនយោបាយ ដែលកំពុងធ្វើសកម្មភាពផ្នែកសុខភាពនៅកម្ពុជា។ មេឌីកាំ បង្កើតឡើងជាសំខាន់ដើម្បីជាបណ្តាញសម្រាប់អង្គការ ដែលពាក់ព័ន្ធវិស័យសុខភាពនៃប្រទេសកម្ពុជា។
NCD	មូលដ្ឋានទិន្នន័យ កិច្ចសន្យា	មូលដ្ឋានទិន្នន័យកិច្ចសន្យា គឺត្រូវបានប្រើសម្រាប់គ្រោងគម្រោងវិនិយោគនៅថ្នាក់ស្រុក និងខេត្ត នៅពេលណាគម្រោងបានអនុម័ត សម្រាប់ត្រួតពិនិត្យភាពរីកចំរើននៃគម្រោងវិនិយោគនានា ។ ទិន្នន័យកិច្ចសន្យា បានទទួលយកជាបន្តបន្ទាប់ សម្រាប់ប្រើប្រាស់ដោយម្ចាស់ជំនួយគាំទ្រ គម្រោងផ្សេងៗ ហើយ បច្ចុប្បន្នត្រូវបានប្រើប្រាស់សម្រាប់គម្រោង PSDD, DANIDA NRMLP, UNICEF, IFAD, Canadian CIDA ទិន្នន័យ បានគ្រោងលើកដំបូងនៅក្នុងឆ្នាំ២០០៥ ហើយបានរក្សាទុកដោយគ.ជ.អ.ប ជាមួយនឹងការធ្វើបច្ចុប្បន្នភាពប្រចាំត្រីមាស ។
NCDD	គ.ជ.អ.ប	គណៈកម្មាធិការជាតិសម្រាប់ការអភិវឌ្ឍ តាមបែបប្រជាធិបតេយ្យនៅថ្នាក់ក្រោមជាតិ គឺជាគណៈកម្មាធិការអន្តរក្រសួង ទទួលបន្ទុកអនុវត្តច្បាប់ស្តីពី "ការគ្រប់គ្រងរដ្ឋបាល រាជធានី ខេត្ត ក្រុង ស្រុក ខណ្ឌ" អនុម័តឆ្នាំ ២០០៨ ដែលផ្តល់មូលដ្ឋានគតិយុត្តិ សម្រាប់ការអនុវត្តវិមជ្ឈការ ។ គ.ជ.អ.ប គឺជាខ្សែរយៈដែលដៃគូអភិវឌ្ឍន៍មួយចំនួន ផ្តល់លំហូរហិរញ្ញប្បទានសមស្របដើម្បីអនុវត្តគម្រោងនិងកម្មវិធីនានា នៅថ្នាក់រដ្ឋបាលទាំងឡាយ ។ ដូចជាទំហំហិរញ្ញប្បទានដែលបានផ្តល់ក្នុងឆ្នាំ២០០៨ គឺស្មើនឹង៩១លានដុល្លារ ។ ព័ត៌មានលំអិត ដូចជា របាយការណ៍ សៀវភៅណែនាំ លិខិតបទដ្ឋានឯកសារគម្រោងលំអិត និងផ្តល់ជូនតាមគេហទំព័រ www.ncdd.gov.kh ។
OD	ស្រុកប្រតិបត្តិ	ស្រុកប្រតិបត្តិ គឺជាស្រុកដែលកំណត់និងប្រើប្រាស់ដោយក្រសួង សុខាភិបាល ។ ចំនួនស្រុកប្រតិបត្តិនេះ មិនស្របគ្នាជាមួយចំនួន១៩៣ ក្រុង ស្រុក ខណ្ឌ ដែល កំណត់និងប្រើប្រាស់ ក្នុងប្រព័ន្ធរដ្ឋបាលសាធារណៈឡើយ ។ ជាទូទៅទំហំ ស្រុកប្រតិបត្តិ គ្របដណ្តប់លើវិសាលភាពធំជាង ស្រុកក្នុងប្រព័ន្ធរដ្ឋបាល ហើយមានចំនួនតែ ៧៧ ស្រុកប្រតិបត្តិប៉ុណ្ណោះ បើធៀបជាមួយផ្នែករដ្ឋបាល គឺមានរហូតដល់ទៅ ១៩៣ ក្រុង ស្រុក ខណ្ឌ ។ ម្យ៉ាងទៀត ព្រំប្រទល់ស្រុក ប្រតិបត្តិ ក៏មិនស៊ីសង្វាក់គ្នាជាមួយ ព្រំប្រទល់ស្រុកនៃប្រព័ន្ធរដ្ឋបាលដែរ ។
PID	ទិន្នន័យព័ត៌មាន គម្រោង	ទិន្នន័យព័ត៌មានគម្រោង(PID) គឺជាទិន្នន័យមូលដ្ឋាន ដែលគ្រប់គ្រងដោយគ.ជ.អ.ប នៅថ្នាក់ជាតិ និងថ្នាក់ខេត្ត-រាជធានី ដើម្បីតាមដានគ្រប់ទិដ្ឋភាពនៃគម្រោងរបស់ក្រុមប្រឹក្សាឃុំសង្កាត់ ដែលប្រើប្រាស់មូលនិធិ ឃុំសង្កាត់ ។

PIF	ថវិកាវិនិយោគខេត្ត	<p>ថវិកាវិនិយោគខេត្ត គឺជាថវិកាវិភាជន៍ចំពោះគ្រប់ខេត្តនិងរាជធានី តាមរូបមន្ត កំណត់មួយផ្នែកលើចំនួនប្រជាជន ។ មួយផ្នែកនៃថវិកាវិនិយោគនេះ គឺបាន កំណត់រួចជាស្រេចសម្រាប់គាំទ្រដល់សកម្មភាពកសិកម្មផែនការដែល អនុវត្តដោយមន្ទីរផែនការ និងសកម្មភាពបញ្ជ្រាបយេនឌ័រនៃមន្ទីរកិច្ចការនារី ខេត្ត និងរាជធានី។ ចំណែកថវិកាវិនិយោគ ដែលនៅសល់ "មិនទាន់កំណត់" និងត្រូវ ធ្វើការវិភាជន៍ដោយគណៈកម្មាធិការអភិវឌ្ឍន៍ជនបទខេត្ត(គ.ជ .អ.ខ) ចំពោះ មន្ទីរវិស័យ ទៅតាមលក្ខណៈ វិនិច្ឆ័យ ដែលបានបង្កើត ហើយដែលឆ្លើយតបទៅនឹងសំណើជាអាទិភាពនានា ដែលបានស្នើ និងចាត់អាទិភាព ដោយ ក្រុមប្រឹក្សាឃុំសង្កាត់ ដូចដែល បានបូកសរុបបញ្ជូល ទៅក្នុងតារាង ម៉ាទ្រិកនៃសកម្មភាព អាទិភាព ថ្នាក់ស្រុក ស្របទៅតាមផែនការថ្នាក់ជាតិនិងលក្ខណៈវិនិច្ឆ័យ ក្នុងការ កាត់បន្ថយភាពក្រីក្រ ជាការបន្ថែមទៅក្នុងផែនការ សកម្មភាពផ្សេង ទៀត និងយោងតាមការអនុវត្តរបស់មន្ទីរវិស័យ ក្នុងឆ្នាំកន្លងមក។ ផ្អែកតាម លក្ខខណ្ឌនៃថវិកាវិភាជន៍នេះ មន្ទីរវិស័យ ត្រូវរៀបចំចាត់ចែងគ្រោងកម្មវិធីសកម្មភាពរបស់ខ្លួន តាមរយៈដំណើរការសមាហរណកម្មផែនការថ្នាក់ស្រុក។ ចុងបញ្ចប់ចំណាយសម្រាប់សកម្មភាព ដែលបានព្រមព្រៀង បូកជាមួយចំណាយរដ្ឋបាល ដែលមានចំនួនមិនលើសពី២៥% នៃចំណាយសរុប នឹងត្រូវយកទៅដាក់បញ្ចូលក្នុងអនុកិច្ចសន្យា ដែលត្រូវចុះហត្ថលេខារវាងគ.ជ.អ.ខ ជាមួយនិងមន្ទីរវិស័យនេះ ដោយយោលទៅតាមកិច្ចសន្យារួម ដែលចុះហត្ថលេខារវាងគ.ជ.អ.ប និងគ.អ.ជ.ខខេត្តនីមួយៗ ។ ថវិកាវិនិ យោគខេត្តមានសរុបប្រហែល ២ លានដុល្លារ ក្នុង១ឆ្នាំ ។</p>
Province	ខេត្ត	<p>ខេត្តទាំង២៣ និងរាជធានីភ្នំពេញ គឺជាថ្នាក់រដ្ឋបាល សំដាប់ទី២ នៃរាជរដ្ឋាភិបាលកម្ពុជា។ ថ្នាក់រដ្ឋបាលនេះ មានការប្រែប្រួលជាខ្លាំង អំពីទំហំផ្ទៃដី និង ចំនួនប្រជាជន ពីតូចបំផុត ដូចជា កែប (មានប្រជាជន ប្រហែល ៣៦ពាន់នាក់) និងប៉ៃលិន (ប្រ.ជ ប្រហែល៧០ពាន់នាក់) និងធំទូលាយប៉ុន្តែមានប្រជាជន តិចដូចជា មណ្ឌលគីរី (ប្រ.ជ ៦០ពាន់នាក់) និងរតនៈគីរី (ប្រ.ជ ១៥៣ពាន់ នាក់) រហូតដល់ធំនិងមានប្រជាជនច្រើន ដូចជាកំពង់ចាម (មានប្រ.ជ ជាង ១,៧លាន នាក់) និងកណ្តាល (ប្រ.ជ ប្រហែល ១,៤លាននាក់) ។</p>
PSDD	ភី.អេស.ឌី.ឌី	<p>គម្រោងគាំទ្រការអភិវឌ្ឍប្រជាធិបតេយ្យតាមរយៈវិមជ្ឈការ និងវិសហមជ្ឈការ (PSDD) គាំទ្រថវិកាដោយ DFID (UK), SIDA (Sweden) និង UNDP បានអនុវត្តចាប់ពីឆ្នាំ២០០៦ រហូតដល់ឆ្នាំ២០១០ (៣ប្រាំបួនឆ្នាំ) ។ ថវិកាគម្រោងប្រចាំឆ្នាំប្រែប្រួលចាប់ពី ១១លានដុល្លារទៅ១៨លានដុល្លារ ។</p>

RILGP	អរ.អាយ.អិល. ជ.ក	<p>គម្រោងនេះ ផ្តល់ការគាំទ្របច្ចេកទេសស្នូលដល់គ.ជ.អ.ប និងចំពោះថ្នាក់ខេត្ត រាជធានី ផ្តល់ថវិកាគាំទ្រចំពោះមូលនិធិឃុំសង្កាត់ គម្រោងសាកល្បងថ្នាក់ស្រុក ថវិកាវិនិយោគខេត្ត និងការកសាងសមត្ថភាពនានា តាមរយៈការបណ្តុះបណ្តាល ការសិក្សាស្រាវជ្រាវ និងសេវាទីប្រឹក្សា ។</p> <p>គម្រោងវិនិយោគជនបទនិងអភិបាលកិច្ចមូលដ្ឋាន (RILGP) គឺជាគម្រោងផ្តល់ថវិកាដោយធនាគារពិភពលោក ដែលគាំទ្រចំពោះគម្រោងមូលនិធិឃុំសង្កាត់ សំដៅបង្កើតឱ្យមាននូវហេដ្ឋារចនាសម្ព័ន្ធដែលចាំបាច់ បង្កើតបានជាគោលនយោបាយ ប្រព័ន្ធផ្សេងៗ និងសមត្ថភាពជំនាញនានា ដែលត្រូវការ ។</p> <p>គម្រោងនេះ បានចាប់ផ្តើមពីឆ្នាំ២០០៣ ជាមួយនិងប្រាក់កម្ចី ២២លានដុល្លារ សម្រាប់ឆ្នាំ២០០៣-២០០៧ និងបានពង្រីកបន្ថែមពីឆ្នាំ២០០៧-២០១០ ក្នុង ទឹកប្រាក់ជំនួយឥតសំណងចំនួន ៣៦លានដុល្លារ ។ ការពិភាក្សាអំពីលទ្ធភាព រៀបចំគម្រោង RILGP ជំហានទី២ កំពុងតែប្រព្រឹត្តទៅរវាងរាជរដ្ឋាភិបាល កម្ពុជា និងធនាគារពិភពលោក ។</p>
RPRP:	គម្រោងកាត់បន្ថយ ភាពក្រីក្រនៅ ជនបទ	<p>គម្រោងកាត់បន្ថយភាពក្រីក្រនៅជនបទ ជាគម្រោងរយៈពេល៧ឆ្នាំអនុវត្តពី ឆ្នាំ២០០៤ ដល់ឆ្នាំ២០១០ ក្រោមជំនួយហិរញ្ញប្បទានរបស់អង្គការ IFAD និង អង្គការUNDP ដែលអនុវត្តតាមរយៈ ក្រសួងកសិកម្មរុក្ខាប្រម៉ាញ់ និងនេសាទ គាំទ្រដោយក្រសួងមហាផ្ទៃ និងសម្របសម្រួលដោយ គ.ជ.អ.ប ។</p> <p>គម្រោងនេះ អនុវត្តនៅក្នុងខេត្តព្រៃវែងនិងស្វាយរៀង ជាមួយគ្រួសារគោលដៅចំនួន១២០.៦០០គ្រួសារ ដែលរស់នៅក្រោមបន្ទាត់ភាពក្រីក្រ ។ ទិសដៅគម្រោង គឺការកាត់បន្ថយភាពក្រីក្រ ដោយមានការចូលរួមយ៉ាងសកម្មពីគ្រួសារក្រីក្រ តាមរយៈការកែលម្អជីវភាពរស់នៅ ការពង្រឹងសមត្ថភាពប្រព័ន្ធកសិកម្មប្រកបដោយនិរន្តរភាព ការគ្រប់គ្រងធនធានធម្មជាតិ និងទិសដៅបន្ថែមក្នុងការស្តារឡើងវិញ កិច្ចអភិវឌ្ឍន៍ហេដ្ឋារចនាសម្ព័ន្ធ ការបង្កើនលទ្ធភាពទទួលបានបច្ចេកវិជ្ជា សេវាកម្ម ទីផ្សារ ដើម្បីអភិវឌ្ឍន៍សេដ្ឋកិច្ចនិងសង្គម របស់ក្រុមគ្រួសារ គោលដៅទាំងនោះ ។</p>
RULIP	គម្រោង បង្កើន ជីវភាពរស់នៅ នៃតំបន់ជនបទ	<p>គម្រោងបង្កើនជីវភាពរស់នៅនៃតំបន់ជនបទ អនុវត្តដោយអង្គការគាំទ្រគម្រោង(PSU) នៃក្រសួងកសិកម្មរុក្ខាប្រម៉ាញ់និងនេសាទ និងដោយមានកិច្ចសហការពីគ.ជ.អ.ប ។ គម្រោងនេះ គាំទ្រហិរញ្ញប្បទានដោយ IFAD និង UNDP ហើយត្រូវអនុវត្តរហូតដល់ឆ្នាំ២០១៤ ។ ក្រុមគោលដៅគម្រោងគឺជាគ្រួសារក្រីក្រ ដែលមានដីតិចតួចឬគ្មានដីដាំដំណាំ មានចិញ្ចឹមសត្វឬទ្រព្យសម្បត្តិ តិចតួច ហើយជានិច្ចកាលមានកូនឬអ្នករស់ក្នុង បន្ទុកច្រើននាក់ ។ គោលដៅ ចំងងរបស់គម្រោងនេះ គឺការបង្កើនដោយ ផ្ទាល់ឬដោយប្រយោលនូវ ប្រព័ន្ធ ទ្រទ្រង់ជីវភាពរស់នៅ សន្តិសុខស្បៀង និងប្រាក់ចំណូល ដល់គ្រួសារក្រីក្រ នៅជនបទសរុបចំនួន ៣៣.៩០០គ្រួសារ</p>

Seth
Koma

កម្មវិធីសិទ្ធិកុមារ

ជនជាតិដើមភាគតិច និងគ្រួសារ មានស្ត្រីជាមេគ្រួសារ នៅតាមបណ្តា ភូមិគោលដៅនានា ក្នុងខេត្តក្រចេះ ព្រះវិហារ និងខេត្តរតនៈគីរី ។

កម្មវិធីសិទ្ធិកុមាររបស់UNICEFបានផ្តោតជាសំខាន់ទៅលើ សកម្មភាពជា គន្លឹះនានា ដើម្បីកុមារនិងស្ត្រី ។ នៅឆ្នាំ២០០៦-២០១០ កម្មវិធីនេះបាន អនុវត្តនៅក្នុងខេត្តចំនួន៦ ។ រាជរដ្ឋាភិបាលនិងអង្គការយូនីសេហ្វ បានកំណត់ គោលដៅអភិវឌ្ឍន៍ពាក់ព័ន្ធមួយចំនួន ដើម្បីដោះស្រាយបញ្ហាសំខាន់ៗ នៃ ដំណាក់កាលវដ្តជីវិតរបស់កុមារ ដូចជា៖ ក) មាតាត្រូវមានសុវត្ថិភាព ក្នុង ពេលមានផ្ទៃពោះ ពេលប្រសូត្របូត្រ និងមានទារកប្រកបដោយសុខភាពល្អ ។

ខ) ការចាប់ផ្តើមដ៏ប្រសើរបំផុតនូវជីវិតរបស់ទារក ។ គ) កុមារបានចូលរៀន នៅពេលគ្រប់អាយុ៦ឆ្នាំ ។ ឃ) កុមារត្រូវបានការពារពីការយកធ្វើអាជីវ- កម្ម ពីការជួញដូរ ការរំលោភបំពាន ការធ្វើទារុណកម្ម ការរើសអើង និង ផុតពីភាពប្រថុយប្រថានផ្សេងៗ ។ ង) យុវជននិងក្មេងជំទង់មានបំណិនជីវិត អាច បញ្ចេញទស្សនៈ និងចូលរួមធ្វើការសម្រេចចិត្ត ។

បុព្វកថា

រាជរដ្ឋាភិបាលកម្ពុជាបានផ្តោតការយកចិត្តទុកដាក់ជាសំខាន់ ដល់ការប្រើប្រាស់នូវធនធានដ៏មាន កម្រិតឱ្យមានប្រសិទ្ធិភាពក្នុងការវិនិយោគសម្រាប់ការកាត់បន្ថយភាពក្រីក្រ និងការអភិវឌ្ឍន៍តាមរយៈ ការរៀបចំកសាងផែនការ និងការគ្រប់គ្រងដោយមានការចូលរួមនៅគ្រប់លំដាប់ថ្នាក់រដ្ឋបាល។ ច្បាប់ស្តី ពីការគ្រប់គ្រងរដ្ឋបាលរាជធានី ខេត្ត ក្រុង ស្រុក ខណ្ឌ ដែលអនុម័តនាឆ្នាំ២០០៨ បានផ្តល់នូវក្របខ័ណ្ឌ គតិយុត្តិសម្រាប់ជំហានបន្តបន្ទាប់ទៅថ្ងៃអនាគត ឆ្ពោះទៅរកការលើកកម្ពស់ និងការធ្វើវិមជ្ឈការនូវការ កសាងផែនការ ការគ្រប់គ្រង និងការត្រួតពិនិត្យតាមដាន សំដៅបង្កើននូវគណនេយ្យភាព និងតម្លាភាព របស់អង្គការទាំងឡាយនៃរដ្ឋបាលនានានៅថ្នាក់ក្រោមជាតិ។

ការបង្កើតឱ្យមាននូវក្រុមប្រឹក្សា តាមការបោះឆ្នោតនៅថ្នាក់រដ្ឋបាលក្រោមជាតិ និងការបន្តផ្តល់ នូវការទទួលខុសត្រូវជាមួយនឹងធនធានមនុស្ស និងហិរញ្ញវត្ថុជាជំហានៗដល់ក្រុមប្រឹក្សាទាំងនោះដើម្បី មានលទ្ធភាពក្នុងការផ្តល់សេវាសាធារណៈនានាឱ្យបានកាន់តែទូលំទូលាយដល់ប្រជាពលរដ្ឋរបស់ខ្លួន។ ក្រុមប្រឹក្សាទាំងនោះនឹងកាន់តែមានលក្ខណៈប្រជាធិបតេយ្យ មានប្រសិទ្ធភាពខ្ពស់ មានតម្លាភាព និង មានគណនេយ្យភាពកាន់តែច្រើនឡើង ក្នុងការដោះស្រាយបញ្ហាយេនឌ័រ និងភាពមិនស្មើគ្នានានា ព្រមទាំងការប្រយុទ្ធប្រឆាំងនឹងអំពើពុករលួយ។ ជាទូទៅ យើងទទួលស្គាល់ថា កិច្ចអភិវឌ្ឍន៍មិនមែនកើត ឡើងមកតែពីរដ្ឋបាលនានានោះទេ ប៉ុន្តែការអភិវឌ្ឍន៍ចាំបាច់ត្រូវមានការចូលរួមចំណែកពីប្រជាពលរដ្ឋ សង្គមស៊ីវិល និងវិស័យឯកជននានា។ ការកែទម្រង់នៅរដ្ឋបាលថ្នាក់ក្រោមជាតិតាមប្រព័ន្ធច្នីនេះនឹងជួយ សម្របសម្រួលដល់កិច្ចដំណើរការទាំងនេះ។

ចំណុចដ៏សំខាន់បំផុតនៅក្នុងដំណើរការនេះ គឺលទ្ធភាពទទួលបាននូវព័ត៌មានគ្រប់ទិដ្ឋភាពទាំងអស់ នៃកិច្ចអភិវឌ្ឍន៍សម្រាប់គ្រប់ភាគីពាក់ព័ន្ធទាំងអស់។ ក្រុមប្រឹក្សាដែលត្រូវបានបោះឆ្នោតជ្រើសរើសឡើង នៅថ្នាក់ខេត្ត មន្ទីរជំនាញដែលកំពុងប្រតិបត្តិការនៅថ្នាក់រដ្ឋបាលនេះ រួមទាំងអង្គការមិនមែនរដ្ឋាភិបាល នានា ដៃគូអភិវឌ្ឍន៍ ក្រុមប្រឹក្សាឃុំ សង្កាត់ និងប្រជាពលរដ្ឋនៅទូទាំងប្រទេស ត្រូវការជាចាំបាច់នូវ ព័ត៌មាននានាស្តីពីបញ្ហា និងសេចក្តីត្រូវការ ធនធាន និងកាលានុវត្តភាព សេវាកម្ម និងទីភ្នាក់ងារព្រម ទាំងផែនការនិងគម្រោងនានា។ អ្នកពាក់ព័ន្ធទាំងនេះត្រូវការនូវព័ត៌មានដូចបានបញ្ជាក់ជូនខាងលើសំដៅ ស្វែងយល់ឱ្យបានច្បាស់លាស់អំពីស្ថានភាពបច្ចុប្បន្ន ដើម្បីធ្វើការកំណត់ពីគោលដៅទៅអនាគត ដើម្បី តាមដានលទ្ធផលរីកចម្រើន ដើម្បីយល់ដឹងអំពីអ្វីដែលអ្នកផ្សេងកំពុងតែអនុវត្ត និងដើម្បីប្រើប្រាស់ ធនធានប្រកបដោយគតិបណ្ឌិត ដែលនេះគឺជាហេតុផលដ៏ចម្បងក្នុងការរៀបចំឱ្យមានសៀវភៅទិន្នន័យ រាជធានី ខេត្ត ដ៏មានតម្លៃនេះឡើង។

សៀវភៅទិន្នន័យរាជធានី ខេត្ត គឺជាជំហានមួយដ៏សំខាន់ឆ្ពោះទៅរកតម្លាភាពពេញលេញ និង

សម្រាប់ជាមូលដ្ឋានក្នុងការរៀបចំផែនការ និងការធ្វើសេចក្តីសម្រេចចិត្តប្រកបដោយភាពត្រឹមត្រូវជាក់លាក់។ សៀវភៅនេះនឹងផ្តល់ជូននូវទិន្នន័យព័ត៌មានទាំងអស់តាមលទ្ធភាពដែលមាននៅរាជធានី និងថ្នាក់ខេត្ត ក្រុង ស្រុក ខណ្ឌ តាមទម្រង់ងាយស្រួលអានជាខេមរៈភាសា និងជាភាសាអង់គ្លេស។ នេះគឺជាការបំពេញព័ត៌មានលំអិតបន្ថែមទៅលើសៀវភៅ ទិន្នន័យស្រុក ដែលបានផលិតសម្រាប់គ្រប់ស្រុកហើយក៏បានបង្ហាញពីព័ត៌មាន នៅថ្នាក់ឃុំ សង្កាត់ផងដែរ ។

នេះគឺជាលើកទី១ហើយនៅក្នុងប្រទេសកម្ពុជា(និងអាចជាលើកដំបូងនៅក្នុងអាស៊ីអាគ្នេយ៍) ដែលព័ត៌មានលំអិតបែបនេះត្រូវបានរៀបចំចងក្រងនិងចោះពុម្ពឡើង សម្រាប់ប្រើប្រាស់យ៉ាងទូលំទូលាយ។ ក្នុងនាមគ.ជ.អ.ប ខ្ញុំសូមថ្លែងនូវការកោតសរសើរចំពោះលេខាធិការដ្ឋានគ.ជ.អ.បដែលខិតខំប្រឹងប្រែងសម្រេចបាននូវកិច្ចការដ៏លំបាកនេះ។ ភ្ញៀវភាសានេះខ្ញុំសូមថ្លែងអំណរគុណចំពោះក្រសួងផែនការដែលបានផ្តល់ព័ត៌មានលំអិតនៅក្នុងកម្រងព័ត៌មានទិន្នន័យមូលដ្ឋានឃុំ សង្កាត់ និងសូមថ្លែងអំណរគុណចំពោះក្រសួងស្ថាប័ន និងអាជ្ញាធរ រាជធានី ខេត្តនានាដែលបានរួមចំណែកផ្តល់ទិន្នន័យជាច្រើនព្រមជាមួយគ្នានេះ ខ្ញុំសូមថ្លែងអំណរគុណ ចំពោះដៃគូអភិវឌ្ឍន៍ដែលបានគាំទ្រផ្នែកហិរញ្ញវត្ថុចំពោះការងារនេះផងដែរ។

យើងសង្ឃឹមជឿជាក់ថា ការចោះផ្សាយសៀវភៅទិន្នន័យនេះ នឹងជួយរួមចំណែកពង្រឹងសមត្ថភាព ជាពិសេសចំពោះរដ្ឋបាលថ្នាក់ក្រុង ស្រុក ខណ្ឌ និងរាជធានី ខេត្ត ក្នុងកិច្ចការរៀបចំផែនការអភិវឌ្ឍន៍ដោយផ្អែកលើទិន្នន័យរណ៍ច្បាស់លាស់។ យើងក៏សង្ឃឹមផងដែរថា ព័ត៌មានទាំងនេះនឹងជួយឱ្យក្រសួង ស្ថាប័ន អាជ្ញាធររាជធានី ខេត្ត ដៃគូអភិវឌ្ឍន៍ អង្គការមិនមែនរដ្ឋាភិបាលនានា និងទីភ្នាក់ងារស្រាវជ្រាវទាំងឡាយយល់កាន់តែស៊ីជម្រៅអំពីស្ថានភាពពិតប្រាកដរបស់រាជធានី ខេត្ត ក្នុងព្រះរាជាណាចក្រកម្ពុជា។

ខ្ញុំសូមអំណរនូវចំពោះអ្នកពាក់ព័ន្ធទាំងអស់ សូមជួយប្រើប្រាស់ និងផ្សព្វផ្សាយព័ត៌មានទាំងនេះ និងសូមជួយបំពេញបន្ថែម ឬកែតម្រូវទិន្នន័យនានាដែលចាំបាច់ដើម្បីរួមចំណែកដល់ការធ្វើបច្ចុប្បន្នភាពទិន្នន័យនៅឆ្នាំខាងមុខជាបន្តបន្ទាប់ទៀត។ **Hy ✓**

រាជធានីភ្នំពេញ, ថ្ងៃទី ២៤ ខែមីនា ឆ្នាំ២០១០


ស ខេង

ឧបនាយករដ្ឋមន្ត្រី រដ្ឋមន្ត្រីក្រសួងមហាផ្ទៃ
និងជាប្រធានគណៈកម្មាធិការជាតិសម្រាប់ការអភិវឌ្ឍ
តាមបែបប្រជាធិបតេយ្យនៅថ្នាក់ក្រោមជាតិ (គ.ជ.អ.ប)

សេចក្តីផ្តើម

គោលបំណង

គោលបំណងសំខាន់នៃសៀវភៅទិន្នន័យខេត្ត គឺការប្រមូលផ្តុំបញ្ចូលគ្នានូវព័ត៌មានគ្រប់ទិដ្ឋភាពទាំងអស់នៃជីវិតនិងកិច្ចអភិវឌ្ឍន៍ខេត្ត ដើម្បីអាចចែករំលែកចំណេះដឹងបានយ៉ាងទូលំទូលាយ។ សៀវភៅ ដែលបានផលិតឡើងនេះ គឺសម្រាប់ផ្តល់ជូនក្រុមប្រឹក្សាខេត្ត ដែលទើបបានបោះឆ្នោតជ្រើសរើស អង្គភាពនានា នៅ ថ្នាក់ខេត្ត និងដៃគូអភិវឌ្ឍន៍ ព្រមទាំងអង្គការនានា ដែលកំពុងអនុវត្តសកម្មភាពនៅថ្នាក់រដ្ឋបាលនេះ ហើយនិងត្រូវការយល់ដឹងលម្អិតអំពីលក្ខខណ្ឌ នៃជីវភាពរស់នៅបច្ចុប្បន្ន អំពីធនធានធម្មជាតិនានា អំពីហេដ្ឋារចនាសម្ព័ន្ធ កសិកម្ម និងសកម្មភាពសេដ្ឋកិច្ចផ្សេងៗ ព្រមទាំងកំរិតសេវាកម្មបច្ចុប្បន្ន អំពីគម្រោងដែលបានអនុវត្ត និង គ្រោងអនុវត្តព្រមទាំង អំពីធនធាននានា ដែលមាននៅថ្នាក់រដ្ឋបាលនេះផងដែរ។

ដោយសារតែមានព័ត៌មានជាច្រើនរួមគ្នាហើយ ទាក់ទងទៅនឹងទិដ្ឋភាពទាំងឡាយ ដែលបានលើកឡើងខាងលើនេះ ដូច្នេះយើងមានការលំបាកក្នុងការវាយតម្លៃថាមានព័ត៌មានអ្វីខ្លះនិងមានចំនួនប៉ុន្មាន ដែលខ្វះខាតមិនបានបញ្ចូលទៅក្នុងរបាយការណ៍ ទៅក្នុងទិន្នន័យមូលដ្ឋាន និងទៅក្នុងកម្រងស្ថិតិ ហើយដែលមិនទាន់បានធ្វើការចែករំលែកឱ្យបានទូលំទូលាយនៅឡើយ។ ទិន្នន័យភាគច្រើនមានទំរង់ជាភាសាតែមួយ ហើយនិងមិនទាន់បាន ធ្វើបច្ចុប្បន្នភាពទៀតផង ហើយខ្លះទៀតក៏មានតែសម្រាប់វិស័យមួយឬតំបន់មួយប៉ុណ្ណោះ។

យើងបានដឹងថាបញ្ហាទាំងប៉ុន្មានខាងលើនេះ ភាគច្រើនបានធ្វើឱ្យមានការមិនសូវពេញចិត្តនៅថ្នាក់រដ្ឋបាលមួយចំនួនកន្លងមក។ ពេលនេះ រដ្ឋបាលថ្នាក់ខេត្ត បានក្លាយទៅជាថ្នាក់ដ៏មានសារៈសំខាន់មួយ នៅក្នុង កិច្ចការរដ្ឋបាលមូលដ្ឋាន និងការធ្វើផែនការអភិវឌ្ឍ ហើយជាប្រភពនៃការគាំទ្របច្ចេកទេសមួយ ដល់ការធ្វើផែនការ ថ្នាក់ក្រុង ស្រុក ។ ដូច្នេះតម្រូវការបន្ថែមចំពោះមុខ គឺការទទួលបាននូវកម្រងទិន្នន័យដ៏សំបូរបែប សម្រាប់ ប្រើប្រាស់ក្នុងការកំណត់បន្ទាត់ដ្ឋាន ការរៀបចំផែនការអភិវឌ្ឍន៍ ការចាត់អាទិភាព ការតាមដាននិងសិក្សា ស្វែង យល់ ពីបទពិសោធន៍នានាកន្លងមក។

វិធីសាស្ត្រ

យើងបានព្យាយាមកំណត់ប្រភេទនិងបូកសរុបតួលេខស្ថិតិនានា ព្រមទាំងរបាយការណ៍ទាំងអស់ដែលមានរួមទាំងផែនទីនិងទិន្នន័យនៅថ្នាក់ខេត្ត ឬ ថ្នាក់ក្រុងស្រុកខណ្ឌទាំងឡាយ។ ក្នុងន័យនេះ យើងបានជ្រើសយកព័ត៌មានដែលមាននៅគ្រប់ ឬខេត្តភាគច្រើន ហើយដែលជាព័ត៌មានសមហេតុផល គួរទុកចិត្តបាន និងថ្មីៗបំផុត ព្រមទាំងជាព័ត៌មានដែលមានលក្ខណៈល្អិតល្អន់គ្រប់គ្រាន់ ដែលអ្នកកសាងផែនការអភិវឌ្ឍន៍ អ្នកធ្វើសេចក្តីសម្រេចចិត្ត ទីភ្នាក់ងារផ្សេងៗ និងប្រជាពលរដ្ឋភាគច្រើន មានចំណាប់អារម្មណ៍បំផុត។

ប្រភពព័ត៌មានទាំងអស់ នៅក្នុងសៀវភៅទិន្នន័យខេត្តនេះ គឺបានមកពី :

- ក) កម្រងទិន្នន័យមូលដ្ឋានឃុំសង្កាត់ ដែលបានប្រមូលចាប់ពីឆ្នាំ២០០៦ ដល់ឆ្នាំ២០០៩ (ទិន្នន័យចុងក្រោយបំផុត ប្រមូលនៅចុងឆ្នាំ ២០០៨) ។

- ខ) ព័ត៌មានលំអិតបានដោយផ្ទាល់ពីក្រសួងសុខាភិបាល ក្រសួងអប់រំយុវជននិងកីឡា ក្រសួងព័ត៌មាន និងក្រសួងរៀបចំដែនដី នគរូបនីយកម្ម និងសំណង់ (ផែនទី) ។
- គ) ទិន្នន័យព័ត៌មានគម្រោងមូលនិធិឃុំ (PID) នៅគ.ជ.អ.ប (ថ្មីបំផុត) ។
- ឃ) ទិន្នន័យផែនការ និងការអភិវឌ្ឍន៍ឃុំ (CDPD) (ថ្មីបំផុត) ។
- ង) មូលដ្ឋានទិន្នន័យកិច្ចសន្យា (NCD) (ថ្មីបំផុត) ។
- ច) ទិន្នន័យប្រមូលដោយផ្ទាល់ពីថ្នាក់ខេត្ត និងស្រុក ស្តីពីវិស័យឯកជន ប្រព័ន្ធធារាសាស្ត្រ ផ្លូវគមនាគមន៍អគ្គិសនី តាមរយៈអង្គភាពនានាថ្នាក់ខេត្ត ។
- ឆ) ទិន្នន័យវេជ្ជសាស្ត្រនិងសុខភាព ពីអង្គការមេឌីកាំ (MediCam) ។
- ជ) ទិន្នន័យពិតប្រាកដកំណត់អត្តសញ្ញាណគ្រួសារក្រីក្រ (ID Poor) ។
- ឈ) ការកំណត់អត្រាភាពក្រីក្រដោយគ.ជ.អ.ប ។
- ញ) ព័ត៌មានអំពី លទ្ធផលគម្រោង ការចំណាយ និងថវិការបស់គម្រោងជាក់លាក់មួយចំនួនដូចជា គម្រោងសិទ្ធិកុមារ គម្រោង RILGP គម្រោងRPRP និងគម្រោង ICC ជាដើម ។ល ។

ភាពមានកំរិតនៃទិន្នន័យ

យើងទទួលស្គាល់ថា ទិន្នន័យដែលប្រមូលបានមកនេះ ប្រាកដជាមិនអាចពេញលេញទាំងស្រុង និងមានភាពស្មើស្មាញ់ប្រសិនបើពាក់ព័ន្ធនឹងខ្លះខាងនេះឡើយ ។ ហេតុនេះ យើងបានបោះបង់ចោលនូវទិន្នន័យមួយចំនួនដែលយើងយល់ថាមិនត្រឹមត្រូវ ឬមិនពេញលេញ ហើយក៏យើងបានសម្រេចចិត្តថា នឹងមិនព្យាយាមរៀបចំឱ្យបានត្រឹមត្រូវ ឥតខ្ចោះជាទម្រង់វិទ្យាសាស្ត្រស្ថិតិនោះដែរ យើងគ្រាន់តែបញ្ជូលនូវព័ត៌មានទាំងអស់ ដែលយើងយល់ថាមានសារៈប្រយោជន៍ ពាក់ព័ន្ធចំពោះស្ថានភាពជាក់ស្តែង និងមានលក្ខណៈគ្រប់ជ្រុងជ្រោយប៉ុណ្ណោះ ។ យើងយល់ស្របថា គួរដាក់បញ្ចូលទិន្នន័យដូចគ្នាពីប្រភពផ្សេងគ្នា ដើម្បីលើកទឹកចិត្តឱ្យមានការពិភាក្សា អំពីគុណភាពនៃទិន្នន័យ ដែល ទទួលបានពីប្រភពផ្សេងៗទាំងនោះ ។

យើងសូមទទួលនិងលើកទឹកចិត្ត ចំពោះ ឯកឧត្តម លោកជំទាវ លោក លោកស្រីទាំងឡាយ ដែលបានធ្វើការកត់សម្គាល់អំពីកំរិតល្បឿន ភាពខុសឆ្គង ឬ កត់សម្គាល់អំពីភាព មិនពេញលេញផ្សេងៗ នៃទិន្នន័យទាំងអស់នេះ សូម ឯកឧត្តម លោកជំទាវ លោក លោកស្រី ធ្វើការទាក់ទង និងផ្តល់ព័ត៌មានទាំងអស់នោះមកយើងខ្ញុំ ដើម្បីកែសម្រួល ដែលតាមរយៈនេះ យើងសង្ឃឹមថា នៅពេលផលិតសៀវភៅទិន្នន័យខេត្ត ក៏ដូចជាក្រុង ស្រុក ខណ្ឌ លើកក្រោយ យើងនឹងអាចរកបាននូវប្រភពទិន្នន័យជាច្រើន ដែលមានលក្ខណៈកាន់តែពេញលេញគ្រប់គ្រាន់ថែមទៀត ។

យើងសូមលើកទឹកចិត្តចំពោះរដ្ឋបាលថ្នាក់ខេត្ត ដែលទទួលបានសៀវភៅទិន្នន័យនេះ ជាទម្រង់ច្បាប់អេឡិចត្រូនិច សូមកុំប្រើប្រាស់ត្រឹមតែសម្រាប់ការកសាងផែនការនិងតាមដានការវិវឌ្ឍន៍វិកចំរើនរបស់ខ្លួន តែសូមចាប់ផ្តើម ធ្វើការកែតម្រូវនិងធ្វើបច្ចុប្បន្នភាពទិន្នន័យទាំងអស់នេះ ព្រមទាំងផ្តល់ត្រឡប់មកគ.ជ.អ.ប វិញ សម្រាប់ប្រើប្រាស់នៅពេលបោះពុម្ពសៀវភៅនេះទៅថ្ងៃអនាគត ។

ទម្រង់មាតិកា

ព័ត៌មាននៅក្នុងទំព័របន្តបន្ទាប់នៃសៀវភៅនេះ ត្រូវបានរៀបចំជាដង្ហែកដូចតទៅ :

ផ្នែក ក : ភូមិសាស្ត្រ : ផ្នែកនេះមានផ្តល់ជូននូវផែនទីផ្សេងៗ ដែលមានព័ត៌មាន អំពីហេដ្ឋារចនាសម្ព័ន្ធ និង រដ្ឋបាល អំពីដីប្រើប្រាស់និងការគ្រប់គ្រងធនធានធម្មជាតិធានា ។ ផែនទីនេះ មានផលិតជាផ្ទាំងធំៗ ចែកជូនគ្រប់ខេត្ត ផងដែរ ។

ផ្នែក ខ: ស្ថានភាពខេត្ត: ផ្នែកនេះ បង្ហាញអំពីទិន្នន័យជាច្រើន កំរិតថ្នាក់ខេត្ត និងក្រុងស្រុកខណ្ឌ ដែលប្រមូល បាន តាំងពីឆ្នាំ២០០៦ រហូត ដល់២០០៩ និងបានបញ្ជូលនៅក្នុងកម្រងទិន្នន័យ មូលដ្ឋានឃុំ សង្កាត់ ប៉ុន្តែនៅពេលដកស្រង់មកប្រើប្រាស់ យើងបានធ្វើការកែសម្រួលទម្រង់តារាងខ្លះៗ ដើម្បីឱ្យងាយយល់ ។

ផ្នែក គ : ផែនការ និងគម្រោង : ផ្នែកនេះបង្ហាញ ពីគម្រោងឬសកម្មភាពអភិវឌ្ឍន៍ជាអាទិភាពធានា ដែល បាន កំណត់ចាត់អាទិភាពដោយក្រុមប្រឹក្សាឃុំសង្កាត់ កិច្ចព្រមព្រៀងបណ្តោះអាសន្ន លទ្ធផលនិងថវិកា ចំណាយ ចំពោះគម្រោងសំខាន់នៅថ្នាក់ខេត្ត និងក្រុងស្រុកខណ្ឌ ចាប់តាំងពីឆ្នាំ២០០៦ ដល់២០០៨ ព្រមទាំង ផែនការនិងថវិកាគ្រោងសម្រាប់ឆ្នាំ២០០៩ ។

ផ្នែក ឃ : អង្គការ និងសេវាកម្ម : ផ្នែកនេះមានព័ត៌មានលំអិត អំពីហេដ្ឋារចនាសម្ព័ន្ធសំខាន់ៗ (ដូចជា ផ្លូវ និង ហេដ្ឋារចនាសម្ព័ន្ធពាក់ព័ន្ធ អគ្គិសនី និងប្រព័ន្ធធារាសាស្ត្រ...ជាដើម ។ល។) ព្រមទាំងសេវាកម្មធានា នៅក្នុង វិស័យសុខាភិបាលនិងអប់រំនៅថ្នាក់ខេត្ត និងក្រុងស្រុកខណ្ឌ។ ផ្នែកនេះក៏មានព័ត៌មាន របស់ អង្គការធានា ដែលកំពុងប្រតិបត្តិការ និងរបស់វិស័យឯកជន ដែលមានសកម្មភាពនៅក្នុងខេត្តនោះ ។

ផ្នែក ង : ទិន្នន័យភាពក្រីក្រ : ផ្នែកនេះ មានព័ត៌មានអំពីអត្រាភាពក្រីក្រឆ្នាំ២០០៩ របស់គ្រប់ក្រុងស្រុក ខណ្ឌ និង ឃុំ សង្កាត់ ព្រមទាំង ទិន្នន័យភាពក្រីក្រលំអិតដែលបានបូកសរុបនិងកែតម្រូវដោយគម្រោងកំណត់ អត្តសញ្ញាណគ្រួសារក្រីក្រ នៅក្នុងតំបន់ដែលគម្រោងនោះកំពុងប្រតិបត្តិការ ។

សម្រាប់ពេលវេលាគតខាងមុខ

យើងជឿជាក់ថា នេះគឺជាការចាប់ផ្តើមនូវដំណើរការរយៈពេលវែងដ៏ល្អប្រសើរមួយ ហើយយើងក៏សង្ឃឹម ដែរថាការរៀបចំសៀវភៅទិន្នន័យខេត្តលើកក្រោយ នឹងមានដាក់បញ្ចូលនូវព័ត៌មានកាន់តែគ្រប់ជ្រុងជ្រោយ មាន ភាពជាក់លាក់ និងជាព័ត៌មានថ្មីៗបំផុត។ យើងសង្ឃឹមថា រដ្ឋបាលថ្នាក់ខេត្ត មិនត្រឹមតែចាប់ផ្តើម ប្រើប្រាស់ សៀវភៅនេះទេ តែនឹងធ្វើការកែលម្អ និងធ្វើបច្ចុប្បន្នភាពសៀវភៅនេះទៀតផង ជាពិសេសការកែតម្រូវ ទៅលើ ច្បាប់អេឡិចត្រូនិចដែលបានផ្តល់ជូន ។

យើងសូមស្នើ អង្គការធានា អ្នកអនុវត្តគម្រោង អ្នកឯកទេសទាំងឡាយ សូមផ្ញើរបាយការណ៍ ស្ថិតិ ផែនទី មកយើង ហើយក៏សូមស្នើអ្នកប្រើប្រាស់សៀវភៅនេះទាំងអស់គ្នា សូមផ្តល់ព័ត៌មានត្រឡប់មកយើងខ្ញុំវិញ

អំពីកំហុសឆ្គងនានា យោបល់កែតម្រូវឱ្យស្របទៅតាមបច្ចុប្បន្នភាព និងការកត់សម្គាល់អំពីភាពមិនស្របគ្នានៃ ផ្នែកណាមួយនោះនៃ ទិន្នន័យព័ត៌មាន មកយើងតាមរយៈអ៊ីម៉ែល info@ncdd.gov.kh ។

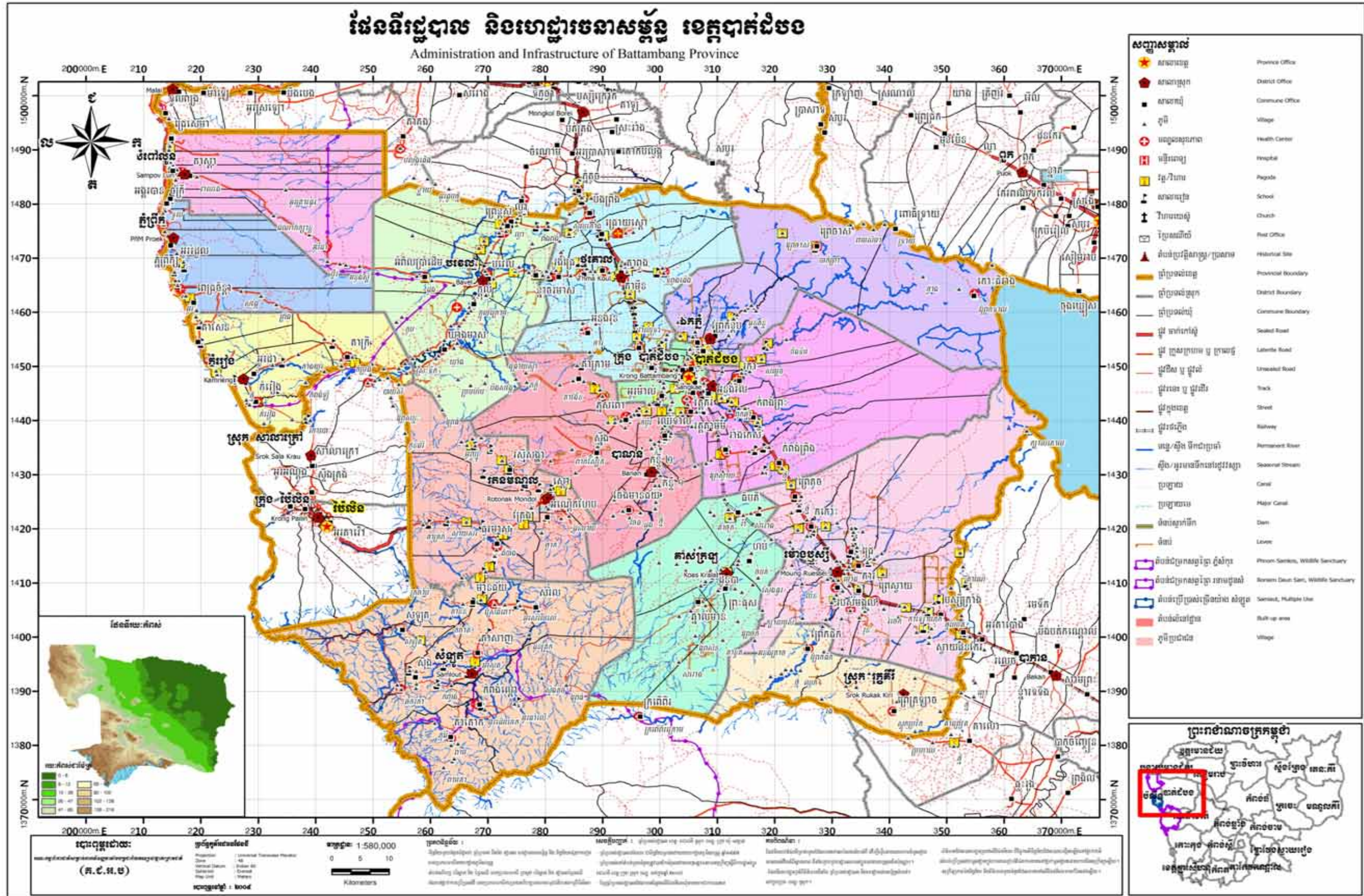
ជាបន្ត យើងសូមអញ្ជើញឯកឧត្តម លោកជំទាវ លោក លោកស្រី ពិនិត្យមើលសៀវភៅនេះត្រួសៗសិន ដោយបើកមើលចោះៗ ឬក៏ពិនិត្យមើលមាតិកាអត្ថបទ ដើម្បីកំណត់រកផ្នែកណាមួយដែលគួរជាទីចាប់អារម្មណ៍ បំផុត ។

យើងសង្ឃឹមថា ឯកឧត្តម លោកជំទាវ លោក លោកស្រី នឹងបានដឹងព័ត៌មាននានា ហើយនឹងអាចមានការ ភ្ញាក់ផ្អើល និងជួយគាំទ្រចំពោះការរៀបចំសៀវភៅនេះមិនខានឡើយ ។ យើងក៏សង្ឃឹមដែរថា អ្វីទាំងអស់នេះ នឹងនាំមកនូវចំណេះដឹង កាន់តែទូលំទូលាយ អំពី ហេតុនិងផលនៃភាពក្រីក្រ ព្រមទាំងអាចធ្វើការសម្រេចចិត្តថា តើ ត្រូវដោះស្រាយមូលហេតុទាំងនោះយ៉ាងដូចម្តេច ប្រកបដោយតម្លាភាពខ្ពស់ ដោយប្រើប្រាស់ធនធានដ៏ស្តុចស្តើង របស់ខ្លួន ក្នុងគោលបំណងបំរើផលប្រយោជន៍ទាំងអស់គ្នា ។

ផ្នែក ក: ផែនទី

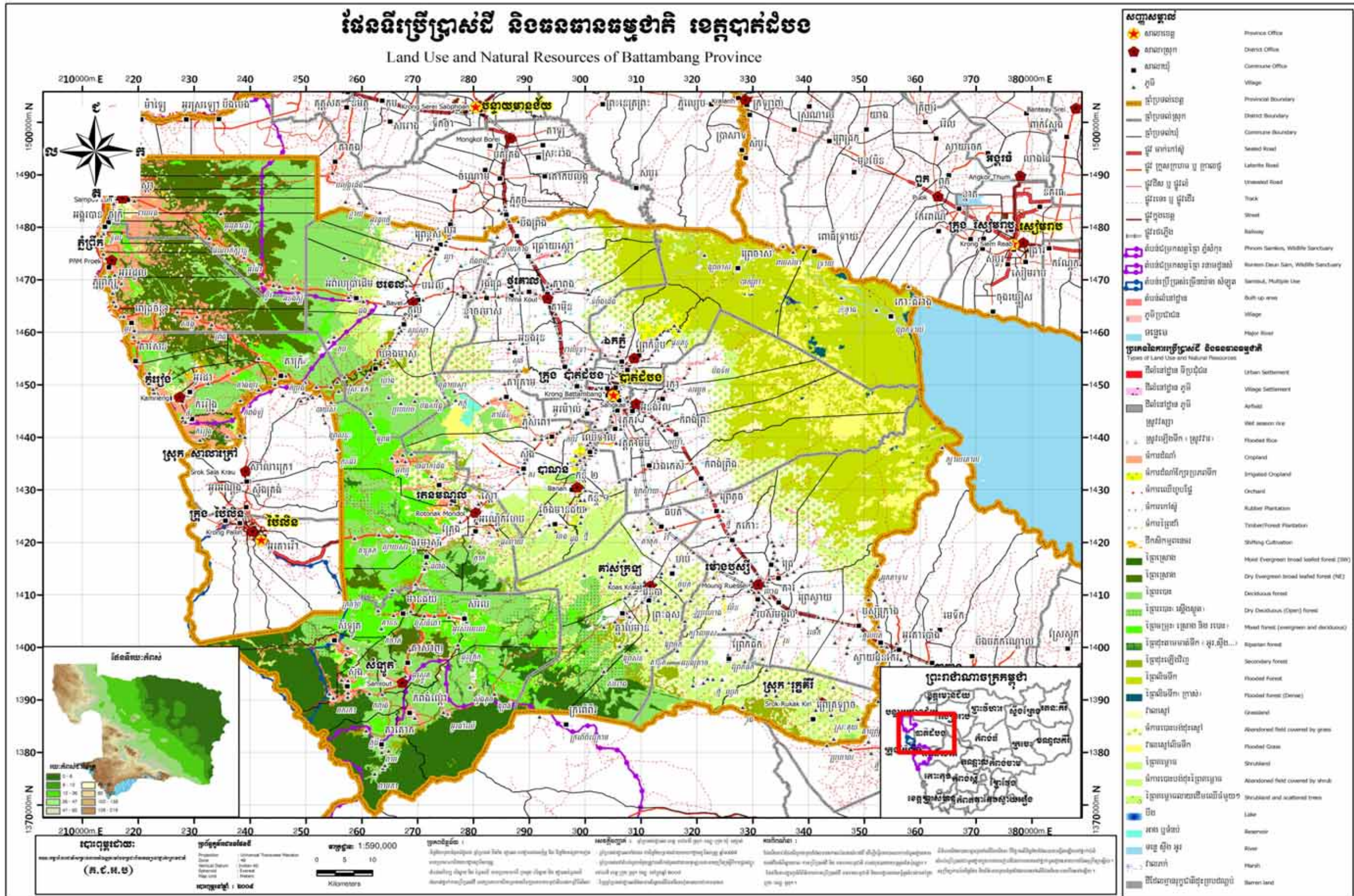
សៀវភៅទិន្នន័យខេត្ត: ផែនទី

១. ហេដ្ឋារចនាសម្ព័ន្ធ និងហេដ្ឋារចនាសម្ព័ន្ធ ខេត្តបាត់ដំបង



សៀវភៅទិន្នន័យខេត្ត: ផែនទី

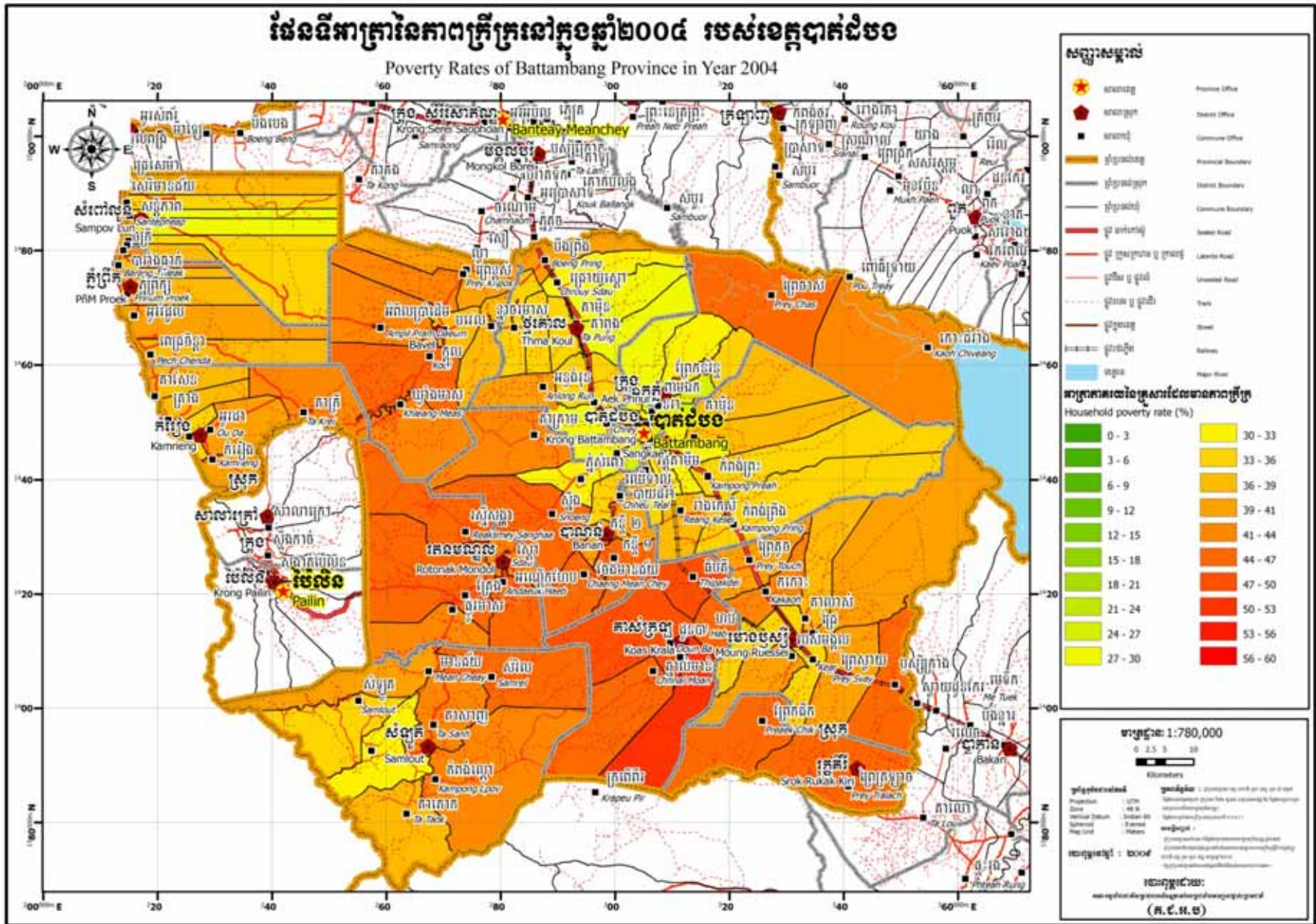
២. ផែនទីធនធានធម្មជាតិ និងប្រើប្រាស់ដី



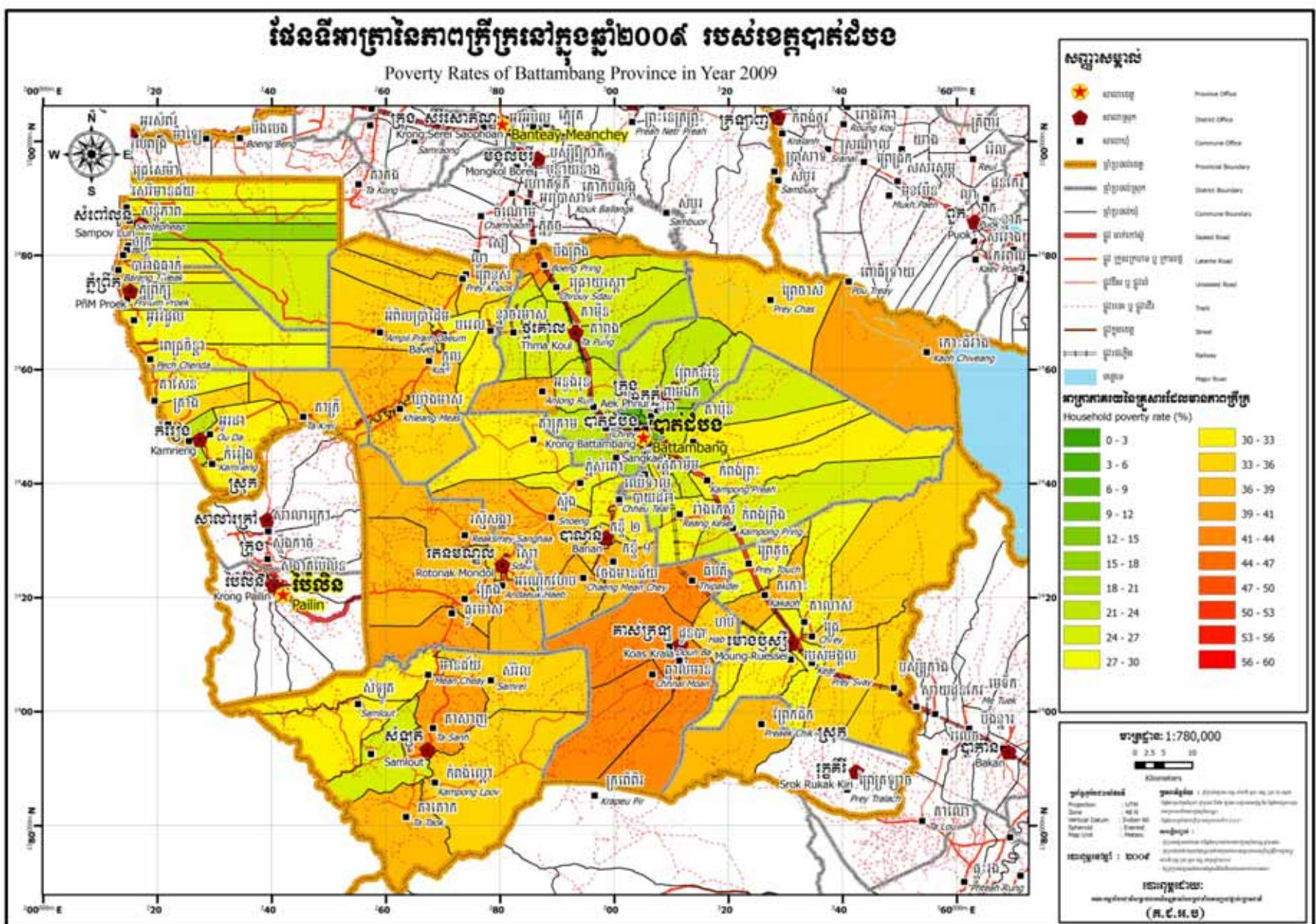
សៀវភៅទិន្នន័យខេត្ត: ផែនទី

៣. ផែនទីភាពក្រីក្រ

៣.១. ផែនទីភាពក្រីក្រ ឆ្នាំ២០០៤



៣.២. ផែនទីភាពក្រីក្រ ឆ្នាំ២០០៩



សៀវភៅទិន្នន័យខេត្ត: ផែនទី

៤. ផ្ទៃដី និងចម្ងាយ

៤.១. ប្រភេទផ្ទៃដីរបស់ខេត្ត តាមក្រុងស្រុក ឆ្នាំ២០០៩

ស្រុក	ផ្ទៃដីសរុប (ហិ.ត)	ផ្ទៃដីព្រៃ (ហិ.ត)		ផ្ទៃដីដាំដុះ (ហិ.ត)	ផ្ទៃដីលំនៅស្ថាន (ហិ.ត)	ផ្ទៃដីផ្សេងៗ (ហិ.ត)
		សរុប	ព្រៃលិចទឹក			
បាណន់	79,600	33,443	-	32,171	12,843	1,143
ថ្មគោល	81,700	15,400	15,400	60,100	4,540	1,660
បាត់ដំបង	11,544	-	-	8,558	2,870	117
បរវេល	92,300	17,471	601	49,293	4,541	20,995
ឯកភ្នំ	63,500	46,940	46,940	13,700	2,860	-
មោងឫស្សី	124,995	28,319	28,319	73,965	6,696	16,015
រតនមណ្ឌល	79,200	25,520	-	46,400	3,780	3,500
សង្កែ	83,000	35,200	35,200	40,017	7,763	20
សំឡូត	180,300	80,181	-	55,200	6,410	38,509
សំរោងលួន	51,900	9,100	-	36,396	450	5,954
ភ្នំព្រឹក	70,400	8,276	-	32,397	2,602	27,125
កំរៀង	56,600	5,821	-	47,009	2,100	1,670
គាស់ក្រឡ	105,000	30,000	-	60,000	15,000	-
រុក្ខគិរី	57,688	10,805	-	41,291	5,592	-
សរុប	1,137,727	346,476	126,460	596,497	78,047	116,708

ប្រភព: ប្រព័ន្ធព័ត៌មានស្រុក (នាយកដ្ឋានរដ្ឋបាលមូលដ្ឋាន) ស្រង់ពាក់កណ្តាលឆ្នាំ២០០៩

៤.២. ទិន្នន័យដីធ្លីប្រើប្រាស់នានា

ប្រភេទដី	ទំហំ(ហិ.ត)
ដីលំនៅស្ថានទីប្រជុំជន	2,185.28
ដីភូមិ	23,824.94
អាកាសយានដ្ឋាន	25.02
ដីស្រែវស្សា	280,145.64
ដីស្រែឡើងទឹក	320.03
ដីចំការ	47,755.81
ដីចំការស្រោចស្រព	7,981.67
ចំការឈើហូបផ្លែ	166.31
ចំការកៅស៊ូ	252.16
ព្រៃដាំ	54.94
ចំការពនេចរ	6,372.44
ព្រៃស្រោង(សើម)	84,485.82
ព្រៃស្រោង(ស្ងួត)	64,610.79
ព្រៃរបោះ	149,747.47
ព្រៃរបោះស្លឹង(ស្ងួត)	18,966.97
ព្រៃពាក់កណ្តាលស្រោង	62,677.33

ប្រភេទដី	ទំហំ(ហិ.ត)
ព្រៃតាមដងស្ទឹង	8,868.77
ព្រៃដុះឡើងវិញ	19,033.70
ព្រៃលិចទឹក	148,773.26
ព្រៃលិចទឹក(ក្រាស់)	2,447.85
ដីវាលស្មៅ	3,974.85
ដីវាលបោះបង់	128,949.85
វាលស្មៅលិចទឹក	35,566.40
ព្រៃគុម្ពោច	22,053.50
វាលស្រែបោះបង់	52,006.97
ព្រៃគុម្ពោចនិងដើមឈើដុះរាយប៉ាយ	8,905.98
បឹង	1,405.68
អាងស្តុកទឹក	1,243.95
ទន្លេ	4,032.67
វាលភក់	259.64
ដីអត់ដីជាតិ	124.64

ប្រភព: ប្រព័ន្ធព័ត៌មានGISរបស់ក្រសួងរៀបចំដែនដីនគរូបនីយកម្មនិងសំណង់

៤.៣. ចំណាយពីសាលាស្រុកទៅសាលាខេត្ត

ស្រុក/ក្រុង	ចម្ងាយ(គ.ម)
បាណន់	28
ថ្មគោល	28
បាត់ដំបង	0
បរវេល	53
ឯកភ្នំ	13
មោងឫស្សី	46
រតនមណ្ឌល	35

ស្រុក/ក្រុង	ចម្ងាយ(គ.ម)
សង្កែ	5
សំឡូត	80
សំពៅលូន	120
ភ្នំព្រឹក	120
កំរៀង	125
គាស់ក្រឡ	56
រុក្ខគិរី	74

ប្រភព: រដ្ឋបាលខេត្ត

ផ្នែក ខ : ស្ថានភាពខេត្ត^១

^១ ទិន្នន័យទាំងអស់នៅក្នុងផ្នែកនេះ បានមកពីទិន្នន័យមូលដ្ឋានឃុំ(CDB) លើកលែងតែមានការបញ្ជាក់បន្ថែម ដែលមានទិន្នន័យប្រមូលចុងឆ្នាំ២០០៨ និងឆ្នាំមុនៗ ។ សូមកត់សំគាល់ថា ចំនួនភាគរយដែលបានគណនា ត្រូវបានបង្កប់ត្រឹម១២ខែខុងសភាគ ។

សៀវភៅទិន្នន័យខេត្តឆ្នាំ២០០៩ : ស្ថានភាពខេត្ត

៥. ព័ត៌មានទូទៅ

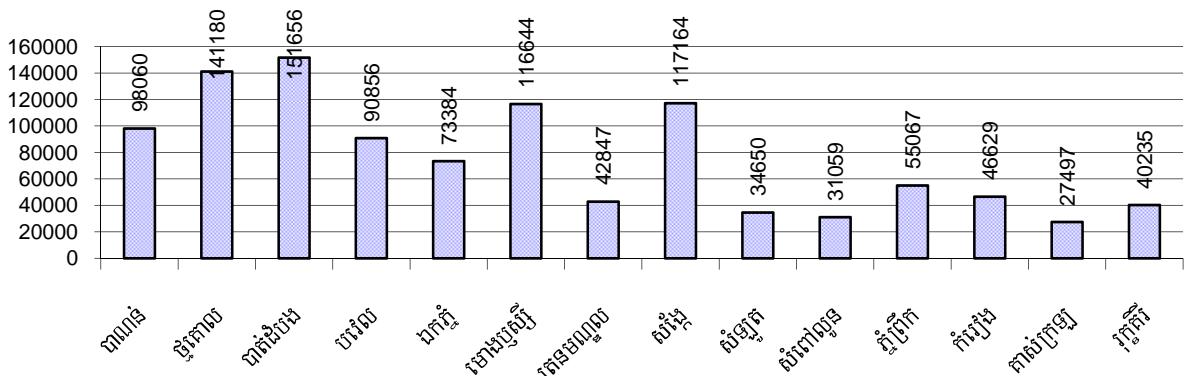
៥.១ ស្ថិតិប្រជាជន

៥.១.១ ប្រជាជនសរុប

ចំនួនគ្រួសារ	2005	2006	2007	2008
ចំនួនគ្រួសារសរុប	185,868 គ្រួសារ	191,317 គ្រួសារ	196,721 គ្រួសារ	205,351 គ្រួសារ
ភាគរយចំនួនគ្រួសារកើនឡើង		3%	3%	4%
ចំនួនប្រជាជនសរុប	952,306 នាក់	988,510 នាក់	998,896 នាក់	1,066,928 នាក់
ភាគរយចំនួនប្រជាជនកើនឡើង		4%	1%	7%
ចំនួនគ្រួសារដែលស្ត្រីជាមេគ្រួសារ	28,225 គ្រួសារ	29,520 គ្រួសារ	29,492 គ្រួសារ	29,664 គ្រួសារ

សម្គាល់: ភាគរយកើនឡើងត្រូវបានគណនាតាមវិធីសាមញ្ញដោយយកចូលរួមនេះដកឆ្នាំមុនចែកនឹងឆ្នាំមុនរួចគុណនឹង១០០ភាគរយ។
បើមានសញ្ញាអវិជ្ជមាន(-)ខាងមុខនៃភាគរយបង្ហាញថាជាការថយចុះ។ ចំនួនភាគរយដែលបានគណនាត្រូវបានបង្កប់ខ្ទង់ទសភាគ។

៥.១.២ ចំនួនប្រជាជនតាមបណ្តាស្រុកក្នុងឆ្នាំ២០០៨



៥.១.៣ ចំនួនប្រជាជនតាមក្រុមអាយុឆ្នាំ២០០៦-២០០៨

ស្ថិតិតាមក្រុមអាយុ	2006	2007	2008	
	%	%	%	ចំនួន
ចំនួនប្រជាជនសរុបអាយុពី០-៥ឆ្នាំ (គិតជា% នៃប្រជាជនសរុប)	13%	13%	13%	135,570 នាក់
ប្រុស០-៥ឆ្នាំ	49%	50%	51%	68,572 នាក់
ស្ត្រី០-៥ឆ្នាំ	51%	50%	49%	66,998 នាក់
ចំនួនប្រជាជនសរុបអាយុពី៦-១៧ឆ្នាំ (គិតជា% នៃប្រជាជនសរុប)	31%	31%	32%	344,975 នាក់
ប្រុស៦-១៧ឆ្នាំ	50%	50%	54%	184,794 នាក់
ស្ត្រី៦-១៧ឆ្នាំ	50%	50%	46%	160,181 នាក់

ស្ថិតិតាមក្រុមអាយុ	2006	2007	2008	
	%	%	%	ចំនួន
ចំនួនប្រជាជនសរុបអាយុពី១៨-៦០ឆ្នាំ (គិតជា% នៃប្រជាជនសរុប)	50%	50%	49%	522,411 នាក់
ប្រុស១៨-៦០ឆ្នាំ	50%	49%	50%	259,821 នាក់
ស្រី១៨-៦០ឆ្នាំ	50%	51%	50%	262,590 នាក់
ចំនួនប្រជាជនសរុបអាយុពី៦១ឆ្នាំឡើង (គិតជា% នៃប្រជាជនសរុប)	6%	6%	6%	63,972 នាក់
ប្រុស៦១ឆ្នាំឡើង	46%	46%	47%	29,940 នាក់
ស្រី៦១ឆ្នាំឡើង	54%	54%	53%	34,032 នាក់

សម្គាល់: ភាគរយគណនាតាមចំនួនប្រជាជនសរុបនៃក្រុមនីមួយៗ។ ការបែងចែកភេទនៃក្រុមនីមួយៗគណនាតាមចំនួនប្រជាជននៃក្រុមអាយុនោះ។

៥.២ ស្ថានភាពមុខរបរប្រជាជន

៥.២.១ ភាគរយគ្រួសារដែលមានមុខរបរជាក់លាក់ឆ្នាំ២០០៦-២០០៨

តារាងនេះបង្ហាញពីភាគរយចំនួនប្រជាជនដែលមានការងារជាក់លាក់។ ឧទាហរណ៍: ភាគរយប្រជាជនក្នុងស្រុកដែលជា កសិករ អ្នកសិប្បកម្មគ្រឿងសង្ហារឹម អ្នកជំនួញ ។ល។

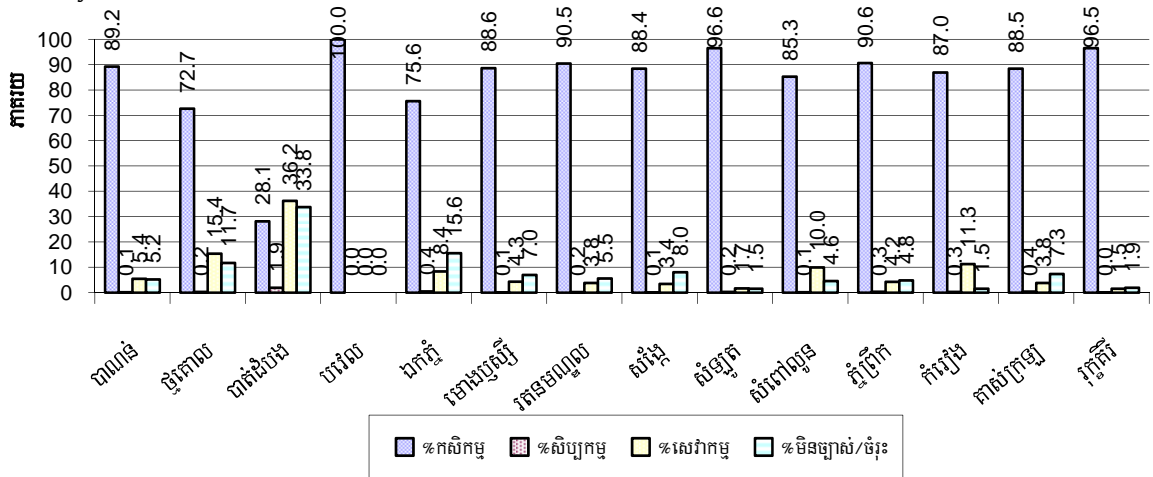
បរិយាយ	2006	2007	2008	
	%	%	%	ចំនួន
គ្រួសារមានមុខរបរធ្វើកសិកម្មជាចម្បង	79%	80%	80%	164,196 គ្រួសារ
គ្រួសារមានមុខរបរធ្វើស្រែជាចម្បង	56%	57%	58%	118,874 គ្រួសារ
គ្រួសារមានមុខរបរដាំដំណាំរយៈពេលវែងជាចម្បង	3%	2%	2%	3,586 គ្រួសារ
គ្រួសារមានមុខរបរដាំដំណាំរយៈពេលខ្លីជាចម្បង	15%	17%	16%	33,467 គ្រួសារ
គ្រួសារមានមុខរបរដាំបន្លែជាចម្បង	2%	2%	2%	3,123 គ្រួសារ
គ្រួសារមានមុខរបរនេសាទជាចម្បង	2%	2%	2%	4,329 គ្រួសារ
គ្រួសារមានមុខរបរចិញ្ចឹមសត្វជាចម្បង	1%	0%	0%	754 គ្រួសារ
គ្រួសារមានមុខរបរពីអនុផលព្រៃឈើជាចម្បង	0%	0%	0%	63 គ្រួសារ
គ្រួសារមានមុខរបរធ្វើសិប្បកម្មជាចម្បង	0%	0%	0%	793 គ្រួសារ
គ្រួសារមានមុខរបរសិប្បកម្មផលិតសង្ហារឹមពីឈើផ្តៅឬស្នី	0%	0%	0%	202 គ្រួសារ
គ្រួសារមានមុខរបរសិប្បកម្មផលិតពីដែកកញ្ចក់អាស៊ុយមីញ៉ូម	0%	0%	0%	81 គ្រួសារ
គ្រួសារមានមុខរបរសិប្បកម្មផលិតគ្រឿងបរិភោគ	0%	0%	0%	113 គ្រួសារ
គ្រួសារមានមុខរបរសិប្បកម្មផលិតពោះវៀនកង់ម៉ូតូ	0%	0%	0%	0 គ្រួសារ
គ្រួសារមានមុខរបរសិប្បកម្មត្បាញរីក្រមាហ្សូល...	0%	0%	0%	12 គ្រួសារ
គ្រួសារមានមុខរបរសិប្បកម្មផ្សេងៗ	0%	0%	0%	385 គ្រួសារ

បរិយាយ	2006	2007	2008	
	%	%	%	ចំនួន
គ្រួសារប្រកបមុខរបរសេវាកម្មជាចម្រុះ	6%	7%	10%	19,993 គ្រួសារ
គ្រួសារប្រកបមុខរបរជំនួញ	3%	4%	3%	6,971 គ្រួសារ
គ្រួសារប្រកបមុខរបរជាង	1%	1%	1%	1,489 គ្រួសារ
គ្រួសារប្រកបមុខរបរដឹកជញ្ជូន	1%	1%	1%	1,488 គ្រួសារ
គ្រួសារប្រកបមុខរបរសេវាកម្មផ្សេងៗ	2%	2%	5%	10,045 គ្រួសារ
គ្រួសារដែលប្រកបមុខរបរមិនច្បាស់លាស់(ចំរុះ)	15%	12%	10%	20,369 គ្រួសារ

សម្គាល់: ភាគរយមុខរបរគណនាផ្អែកលើមូលដ្ឋាននៃចំនួនគ្រួសារសរុប ។

៥.២.២ មុខរបរនីមួយៗក្នុងចំណោមរបរសំខាន់ៗទាំងបួនរបស់ប្រជាជនតាមបណ្តាស្រុកក្នុងឆ្នាំ២០០៨

ក្រាហ្វិចនេះ បង្ហាញភាគរយនៃគ្រួសារនីមួយៗដែលពាក់ព័ន្ធក្នុងមុខរបរសំខាន់ៗ: កសិកម្មសិប្បកម្មសេវាកម្មនិងមុខរបរមិនជាក់លាក់ ។ គួរកត់សម្គាល់ថា កសិកម្មរួមបញ្ចូលទាំងសកម្មភាពព្រៃឈើដូចជាកាប់ឈើនិងប្រមូលជ័រឈើ... ។ល ។



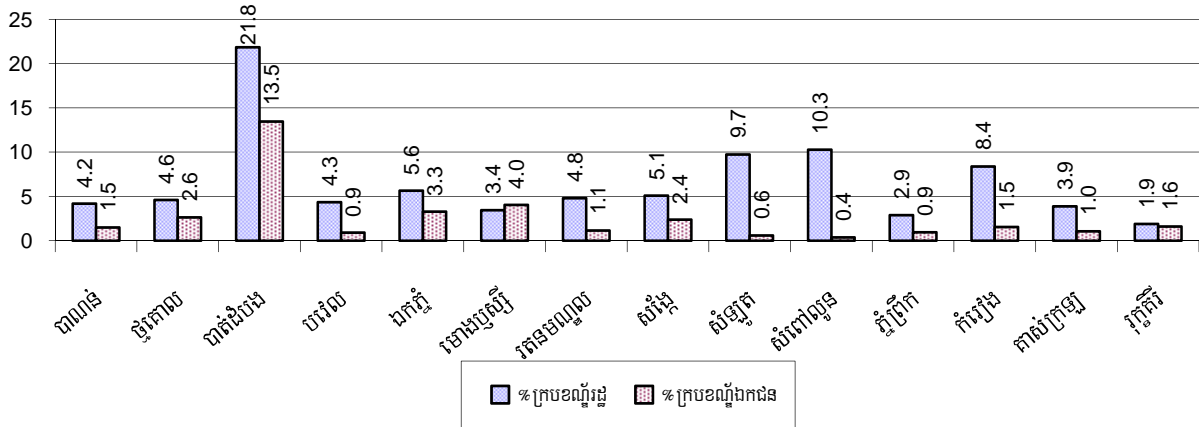
សម្គាល់: គណនាផ្អែកលើមូលដ្ឋាននៃចំនួនគ្រួសារសរុបក្នុងស្រុក ។

៥.២.៣ ភាគរយគ្រួសារដែលធ្វើការក្នុងវិស័យសាធារណៈ: វិស័យឯកជន ឬការងារមិនពិតប្រាកដ ឆ្នាំ២០០៦-២០០៨

បរិយាយ	2006	2007	2008	
	%	%	%	ចំនួន
គ្រួសារដែលមានសមាជិកធ្វើការនៅក្នុងក្របខណ្ឌរដ្ឋប្បវេណី	7%	7%	7%	14,406 គ្រួសារ
គ្រួសារដែលមានសមាជិកជាបុគ្គលិក-កម្មករក្នុងក្របខណ្ឌឯកជន	3%	3%	3%	7,119 គ្រួសារ
ចំនួនប្រជាជនអាយុពី១៨-៦០ឆ្នាំដែលមានការងារមិនពិតប្រាកដឬមិនជាក់លាក់	4%	6%	6%	30,748 នាក់

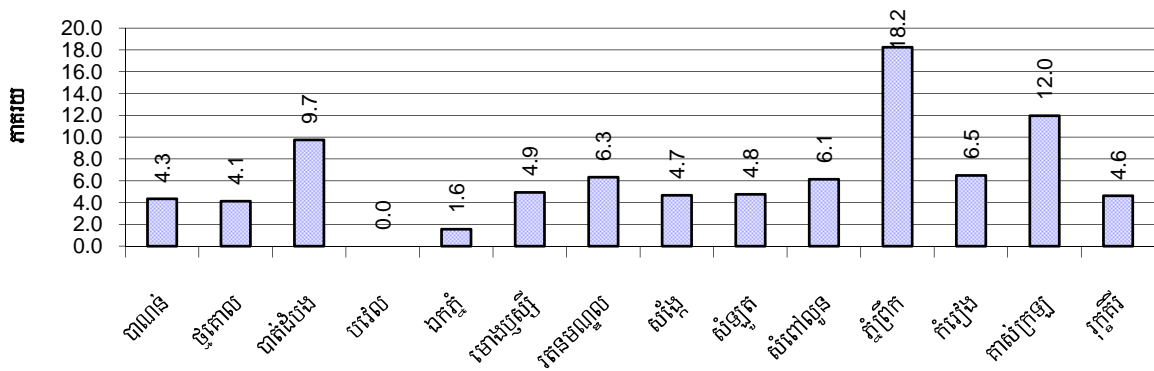
សំគាល់: នៅពីរជួរដំបូងភាគរយគណនាតាមចំនួនគ្រួសារសរុប ។ ក្នុងជួរទី៣ភាគរយគណនាតាមចំនួនប្រជាជនសរុបអាយុពី១៨-៦០ឆ្នាំ

៥.២.៤ ភាគរយគ្រួសារដែលមានសមាជិកគ្រួសារធ្វើការក្នុងវិស័យសាធារណៈ វិស័យឯកជន តាមស្រុក ឆ្នាំ២០០៨



សម្គាល់: គណនាផ្អែកលើមូលដ្ឋាននៃចំនួនគ្រួសារសរុបក្នុងស្រុក ។

៥.២.៥ ភាគរយប្រជាជនអាយុពី១៨-៦០ឆ្នាំដែលមានការងារមិនពិតប្រាកដប្រៀបទាត់តាមស្រុកឆ្នាំ២០០៨



៥.៣ ទ្រព្យសម្បត្តិ

៥.៣.១ ស្ថានភាពលំនៅស្ថាននិងបរិក្ខារឆ្នាំ២០០៦-2008

តារាងនេះ បង្ហាញពីភាគរយចំនួនប្រជាជនរស់នៅមានលំនៅស្ថានជាក់លាក់ ។ វាបានបង្ហាញផងដែរថាតើលំនៅស្ថានប៉ុន្មានមានភ្លើងអគ្គិសនី ឬ អាគុយនិងមានទូរទស្សន៍ប្រើប្រាស់ ។

ប្រភេទលំនៅស្ថាន	2006	2007	2008	
	%	%	%	ចំនួន
ផ្ទះដំបូលប្រក់ស្បូវស្លឹក	36%	34%	32%	61,025ផ្ទះ
ផ្ទះដំបូលប្រក់សង្កត់ស្រូវស្រីម៉ងត់	56%	58%	60%	115,118ផ្ទះ
ផ្ទះដំបូលក្បឿង	6%	6%	6%	11,642ផ្ទះ
ផ្ទះផ្ទៃល្វែង(ច្រើនគ្រួសាររស់នៅ)	1%	1%	1%	2,028ផ្ទះ
ផ្ទះផ្ទៃល្វែង(មួយគ្រួសាររស់នៅ)	1%	1%	1%	2,639ផ្ទះ
ផ្ទះភូមិគ្រឹះ	0%	0%	0%	249ផ្ទះ

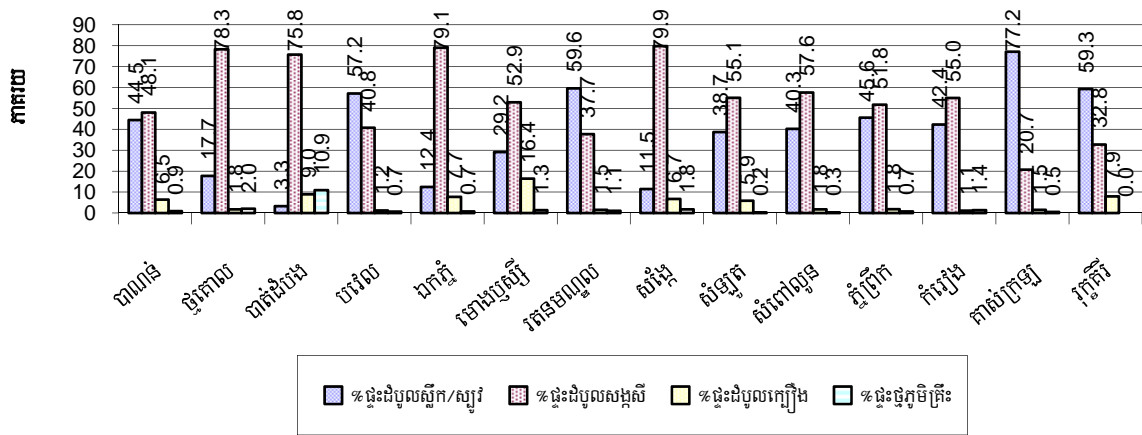
ប្រភេទលំនៅស្ថាន	2006	2007	2008	
	%	%	%	ចំនួន
ផ្ទះមានបណ្តាញអគ្គីសនីប្រើប្រាស់	21%	22%	23%	44,709ផ្ទះ
ផ្ទះដែលប្រើប្រាស់អំពូលបំភ្លឺដោយអាកុយ	42%	47%	50%	96,475ផ្ទះ
ផ្ទះមានទូរទស្សន៍ប្រើប្រាស់	50%	56%	61%	117,589ផ្ទះ

សម្គាល់: គណនាធ្វើបន្តិចចំនួនផ្ទះសរុប

៥.៣.២ ស្ថានភាពគ្រួសារដែលរស់នៅលើដីសាធារណៈច្រក្តានលំនៅស្ថានជាអចិន្ត្រៃយ៍

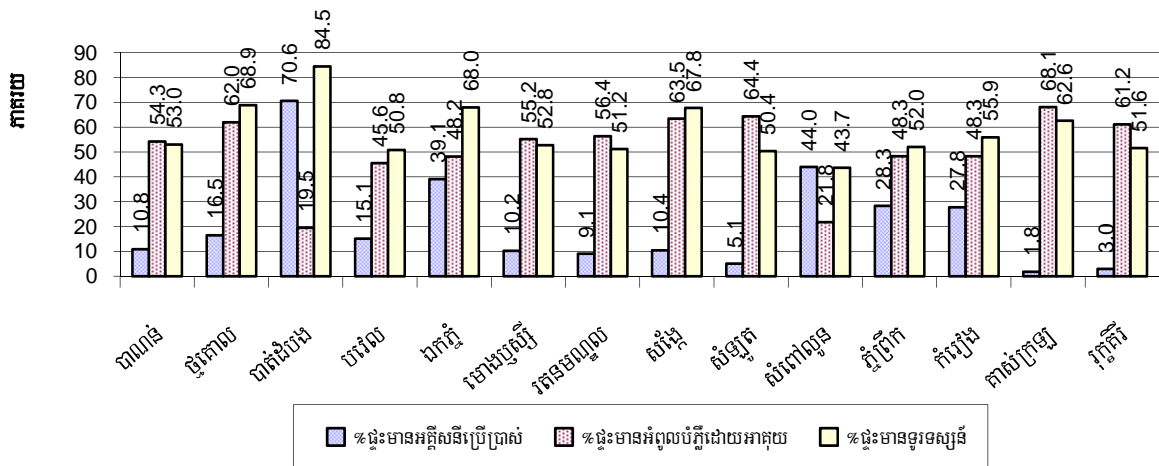
ស្ថានភាពរស់នៅ	2006	2007	2008
គ្រួសារដែលមានផ្ទះនៅលើដីសាធារណៈ	3,343 គ្រួសារ	4,486 គ្រួសារ	4,366 គ្រួសារ
ប្រជាជនដែលគ្មានលំនៅស្ថានជាអចិន្ត្រៃយ៍	407នាក់	428នាក់	365នាក់

៥.៣.៣ ភាគរយប្រជាជនដែលរស់នៅមានលំនៅស្ថានពិតប្រាកដតាមបណ្តាស្រុកក្នុងឆ្នាំ២០០៨



សម្គាល់: គណនាធ្វើបន្តិចចំនួនផ្ទះសរុបក្នុងស្រុកនីមួយៗ

៥.១.៤ ភាគរយផ្ទះដែលមានភ្លើងអគ្គីសនី អាកុយ និង ទូរទស្សន៍តាមបណ្តាស្រុកក្នុងឆ្នាំ២០០៨



សម្គាល់: គណនាធ្វើបន្តិចចំនួនផ្ទះសរុបក្នុងស្រុកនីមួយៗ

៥.១.៥ ប្រភេទយាន/គ្រឿងយន្តនិងសមាមាត្រជាមួយចំនួនគ្រួសារឆ្នាំ២០០៦-២០០៨

តារាងនេះ បង្ហាញពីចំនួនគ្រួសារក្នុងយានយន្តក្នុងខេត្ត ។ កូឡោនចុងក្រោយបង្ហាញពីចំនួនសរុបនៃប្រភេទយានយន្តនីមួយៗក្នុងខេត្ត សម្រាប់ឆ្នាំ២០០៨ ។

បរិយាយ	2006 សមាមាត្រ	2007 សមាមាត្រ	2008	
			សមាមាត្រ	ចំនួន
កង់/កង់រ៉ឺម៉ក	2	2	2	104,879
រទេះគោ/រទេះសេះ	6	6	7	30,065
ម៉ូតូ/ម៉ូតូរ៉ឺម៉ក	4	3	3	71,744
ម៉ូតូកង់ប៊ី (ត្រីចក្រយានយន្ត)	1,376	1,479	1,388	148
មធ្យោបាយដឹកជញ្ជូនចុង				
ចំនួនរថយន្តសរុប	37	34	32	6,457
រថយន្តកែច្នៃក្នុងស្រុក	274	233	224	918
រថយន្តដឹកជញ្ជូនទំនិញ	106	103	100	2,048
រថយន្តឈ្នួលដឹកអ្នកដំណើរ	607	540	469	438
រថយន្តសំរាប់ប្រើប្រាស់ក្នុងគ្រួសារ	82	76	67	3,053
មធ្យោបាយកូរស្រែ				
ត្រាក់ទ័រ (កូរស្រែ)	127	115	97	2,116
គោយន្ត (កូរស្រែ)	14	12	10	19,940
គ្រឿងយន្តគ្រឿងចក្រផ្សេងៗ				
គ្រឿងយន្តគ្រឿងចក្រផ្សេងៗ	371	878	741	277
មធ្យោបាយដឹកជញ្ជូនផ្លូវទឹក				
ទូកថែវ/អុំ	19	20	20	10,074
ទូកម៉ាស៊ីននិងកាណូតសរុប	66	67	64	3,232
ទូកម៉ាស៊ីននិងកាណូតសំរាប់នេសាទ	84	82	77	2,659
ទូកម៉ាស៊ីននិងកាណូតសំរាប់ដឹកអ្នកដំណើរ	1,357	4,471	4,107	50
ទូកម៉ាស៊ីននិងកាណូតសំរាប់ដឹកទំនិញ	377	400	393	523

សម្គាល់: សមាមាត្រគ្រួសារធៀបគឺជាផលចែករវាងចំនួនគ្រួសារសរុបជាមួយចំនួនយាន/គ្រឿងយន្តសរុបតាមប្រភេទនីមួយៗ (ជួរដេក) ។ ដែលតួលេខនេះ ប្រើប្រាស់សំរាប់បញ្ជាក់ថាប៉ុន្មានគ្រួសារទើបមានសម្ភារៈ ប្រភេទនោះៗគ្រឿង ។

៦ សេដ្ឋកិច្ចនិងហេដ្ឋារចនាសម្ព័ន្ធ

៦.១ ប្រភេទផ្លូវពិតជាម៉ែត្រឆ្នាំ២០០៦-២០០៨

បរិយាយ	2006	2007	2008
ផ្លូវបេតុងកៅស៊ូ	13,291 ម	14,760 ម	25,453 ម
ផ្លូវក្រាលកៅស៊ូ (DBST, MAKADAM)	20,246 ម	24,749 ម	29,349 ម
ផ្លូវក្រាលបេតុង	0 ម	1,310 ម	1,310 ម
ផ្លូវលំក្រាលក្រួសក្រហមខ្សាច់ភ្នំ	1,662,550 ម	1,580,438 ម	1,904,411 ម
ផ្លូវលំដីស (លើកដីសរុប)	979,785 ម	969,802 ម	764,570 ម
ផ្លូវលំធម្មតា (មិនទាន់លើកដី)	755,707 ម	643,024 ម	482,700 ម

៦.២ ល្អដោះទឹកក្រខ្វក់ពិតជាម៉ែត្រឆ្នាំ២០០៦-២០០៨

បរិយាយ	ប្រវែងល្អដោះទឹកក្រខ្វក់		
	2006	2007	2008
សរុបប្រវែងល្អដោះទឹកក្រខ្វក់៣០-៥០ស.ម	1,132 ម	1,280 ម	1,623 ម
ប្រវែងល្អដោះទឹកក្រខ្វក់៣០-៥០ស.ម-ត្រូវការសង់ថ្មី	1,487 ម	1,419 ម	306 ម
ប្រវែងល្អដោះទឹកក្រខ្វក់៣០-៥០ស.ម-ត្រូវជួសជុល	122 ម	114 ម	129 ម
សរុបប្រវែងល្អដោះទឹកក្រខ្វក់៦០-១០០ស.ម	13,899 ម	10,237 ម	19,126 ម
ប្រវែងល្អដោះទឹកក្រខ្វក់៦០-១០០ស.ម-ត្រូវការសង់ថ្មី	2,497 ម	2,775 ម	2,351 ម
ប្រវែងល្អដោះទឹកក្រខ្វក់៦០-១០០ស.ម-ត្រូវជួសជុល	463 ម	554 ម	5,121 ម
សរុបប្រវែងល្អដោះទឹកក្រខ្វក់ធំជាង១០០ស.ម	1,548 ម	1,795 ម	3,556 ម
ប្រវែងល្អដោះទឹកក្រខ្វក់លើស១០០ស.ម-ត្រូវការសង់ថ្មី	311 ម	168 ម	346 ម
ប្រវែងល្អដោះទឹកក្រខ្វក់លើស១០០ស.ម-ត្រូវជួសជុល	101 ម	73 ម	1,629 ម

៦.៣ ប្រភេទសំណង់ដោះទឹកនិងស្ពាន

ប្រភេទសំណង់	2006		2007		2008	
	កន្លែង	ប្រវែង	កន្លែង	ប្រវែង	កន្លែង	ប្រវែង
លូទោល	1,203	9,239 ម	1,461	10,460 ម	1,676	11,351 ម
លូភ្លោះ	252	1,174 ម	535	1,726 ម	402	2,170 ម
លូទ្រីប (លូជ្រុង)	46	230 ម	47	748 ម	59	312 ម
ស្ពានលើ	185	1,923 ម	190	2,188 ម	161	2,514 ម
ស្ពានបេតុង	108	1,188 ម	127	1,590 ម	130	1,842 ម
ស្ពានដែកបាឡេ	16	488 ម	20	662 ម	12	553 ម
សំណង់បង្ហូរទឹក	18	122 ម	19	144 ម	15	166 ម

៦.៤ សេវាកម្មនានាក្នុងខេត្ត

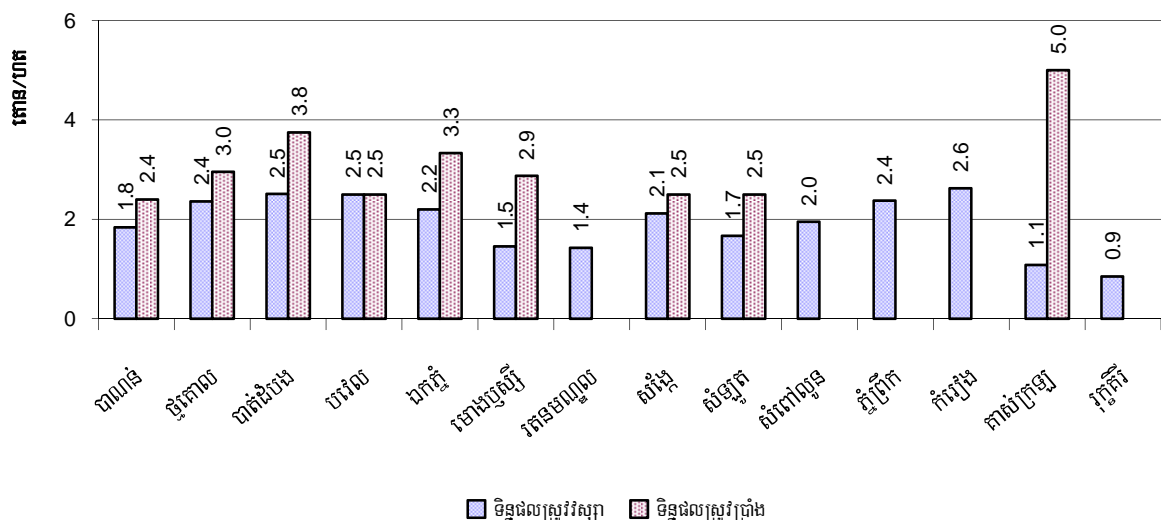
បរិយាយ	ចំនួនកន្លែងតាមឆ្នាំ		
	2006	2007	2008
សាធារណៈ			
ស្ថានីយម៉ាស៊ីនភ្លើងអគ្គិសនី	85	80	91
មន្ទីរព្យាបាល	34	31	22
ឯកជន			
កន្លែងជួសជុលកង់ម៉ូតូ	598	680	718
កន្លែងជួសជុលគ្រឿងយន្តនិងឧបករណ៍កសិកម្ម	128	114	148
កន្លែងជួសជុលគ្រឿងអេឡិចត្រូនិក	105	136	172
កន្លែងសាកបញ្ចូលភ្លើងអាកុយ	566	592	667
កន្លែងសិប្បកម្មធ្វើគ្រឿងសង្ហារឹមអំពីឈើនិងអនុផលព្រៃឈើ	124	143	191
កន្លែងសិប្បកម្ម (ផ្សេងៗក្រៅពីគ្រឿងសង្ហារឹម)	105	138	173
សេវាកម្មខ្នាតតូច (កាត់សក់បំរើទូរស័ព្ទម៉ាស្សាការ៉ាអូខេ)	626	698	793
អាជីវកម្មខ្នាតតូច (លក់បាយគ្រឿងទេសភេសជ្ជៈ.....)	955	729	1,112
ម៉ាស៊ីនកិនស្រូវខ្នាតតូច	425	457	517
ម៉ាស៊ីនកិនស្រូវខ្នាតធ្យូម	264	260	280
ផ្សារខ្នាតតូច	90	97	98
ផ្សារខ្នាតធំ	13	12	23
កន្លែងសិប្បកម្មបិតស្រា	427	455	455
ឱសថស្ថាននិងឱសថស្ថានរង	112	115	136
សណ្ឋាគារ	19	20	15
ផ្ទះសំណាក់	30	39	59
ភោជនីយដ្ឋាន	40	46	40
ស្ថានីយប្រេងឥន្ធនៈ	57	52	50

៦.៦ កសិកម្ម

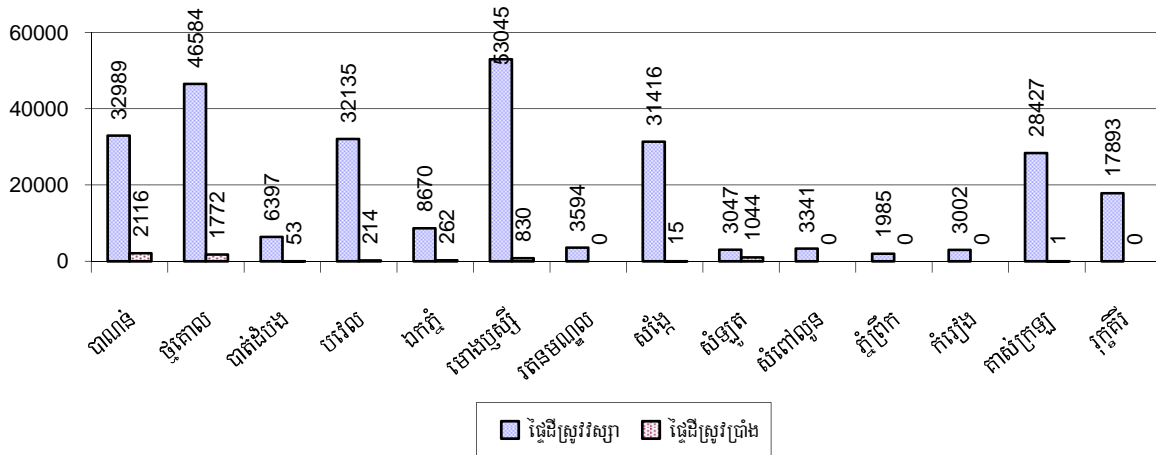
៦.៥.១ ការបង្កើនផលស្រូវក្នុងខេត្តឆ្នាំ២០០៦-២០០៨

បរិយាយ	2006	2007	2008
ផ្ទៃដីបង្កើនផលស្រូវប្រាំងសរុប	7,870ហិ.ត	8,443ហិ.ត	8,820ហិ.ត
ផ្ទៃដីដាំដុះជាក់ស្តែង	3,257ហិ.ត	5,624ហិ.ត	6,307ហិ.ត
% ផ្ទៃដីស្រូវប្រាំងបានដាំ	41%	67%	72%
បរិមាណផលស្រូវប្រាំងសរុប	9,254ត	15,877ត	18,921ត
ទិន្នផលជាមធ្យម	2.8ត/ហិ.ត	2.8ត/ហិ.ត	3.0ត/ហិ.ត
ផ្ទៃដីបង្កើនផលស្រូវវស្សាសរុប	302,973ហិ.ត	299,755ហិ.ត	310,802ហិ.ត
ផ្ទៃដីដាំដុះជាក់ស្តែង	254,021ហិ.ត	252,111ហិ.ត	272,525ហិ.ត
% ផ្ទៃដីស្រូវវស្សាបានដាំ	84%	84%	88%
បរិមាណផលស្រូវវស្សាសរុប	503,463.71ត	491,615.83ត	541,375.01ត
ទិន្នផលជាមធ្យម	2.0ត/ហិ.ត	2.0ត/ហិ.ត	2.0ត/ហិ.ត
ផ្ទៃដីបង្កើនផលស្រូវបង្កើនរដូវសរុប	14,419ហិ.ត	13,332ហិ.ត	28,923ហិ.ត
បរិមាណផលស្រូវបង្កើនរដូវជាក់ស្តែង	34,776ហិ.ត	35,606ហិ.ត	77,218ហិ.ត
ទិន្នផលជាមធ្យម	2.4ត/ហិ.ត	2.7ត/ហិ.ត	2.7ត/ហិ.ត
ផ្ទៃដីស្រូវចំការជាក់ស្តែង	1,923 ហិ.ត	2,218ហិ.ត	7,830ហិ.ត
បរិមាណផលស្រូវចំការសរុប	3,032ត	3,687ត	13,310ត
ទិន្នផលជាមធ្យម	1.6ត/ហិ.ត	1.7ត/ហិ.ត	1.7ត/ហិ.ត

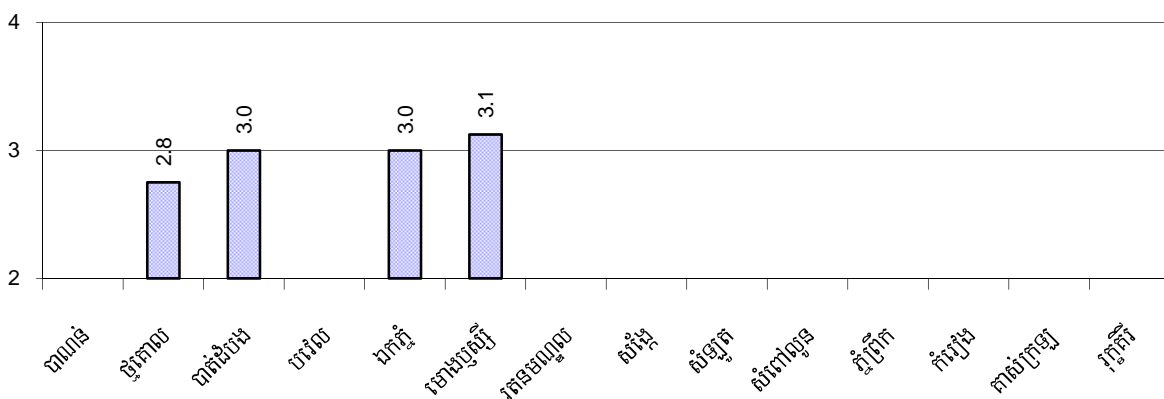
៦.៥.២ ទិន្នផលស្រូវវស្សានិងប្រាំងប៉ាន់ស្មានជាមធ្យមគិតជាតោនក្នុង១ហិកតាតាមស្រុកក្នុងឆ្នាំ២០០៨



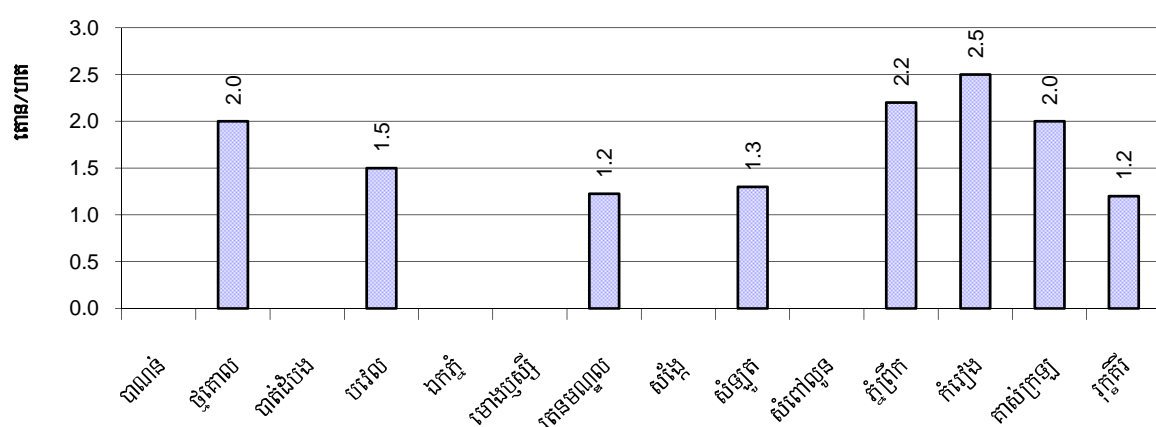
៦.៥.៣ ផ្ទៃដីបង្កប់ផ្កើនស្រូវប្រាំងនិងវស្សាគិតជាលិកតាតាមស្រុកក្នុងឆ្នាំ២០០៨



៦.៥.៤ ទិន្នផលស្រូវបង្កើនរដូវប្រាំងស្ថានគិតជាតោនក្នុង១លិកតាតាមស្រុកក្នុងឆ្នាំ២០០៨



៦.៥.៥ ទិន្នផលស្រូវវស្សាគិតជាតោនក្នុង១លិកតាតាមស្រុកក្នុងឆ្នាំ២០០៨

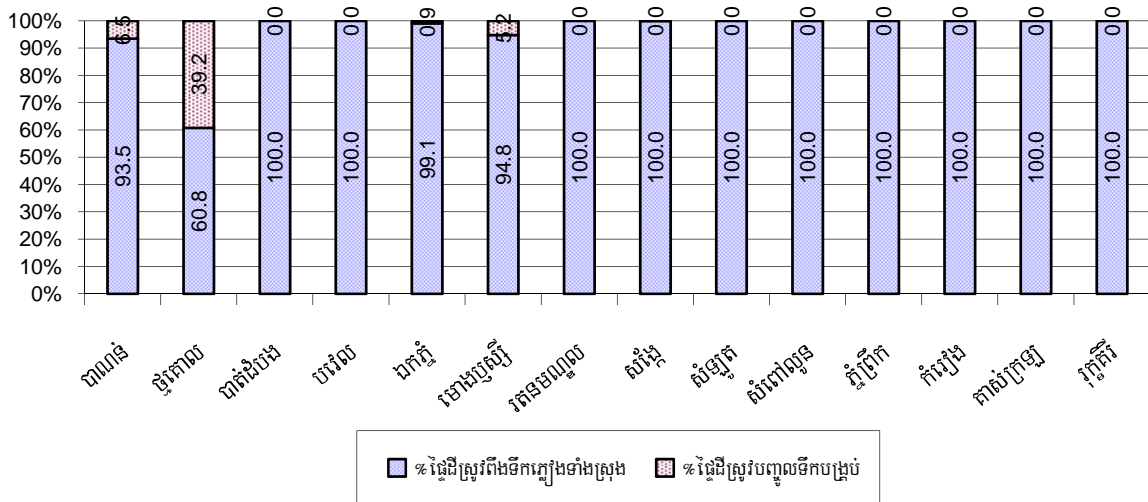


៦.៥.៦ ផ្ទៃដីស្រោចស្រពនៅរដូវវស្សាឆ្នាំ២០០៦-២០០៨

បរិយាយ		2006	2007	2008	
		%	%	%	ចំនួន
សរុបផ្ទៃដីស្រូវពីងទឹកភ្លៀងទាំងស្រុង		94%	94%	91%	249,287ហិ.ត
ភាគរយផ្ទៃដីដែលបានបញ្ជូនទឹកបង្កប់និងផ្ទៃដីសម្រាប់ឆ្នាំ២០០៨		6%	6%	9%	23,238ហិ.ត
ក្នុងនោះពីប្រភព:	ប្រឡាយ-ទំនប់	96%	96%	87%	20,227ហិ.ត
	ទន្លេស្ទឹងបឹងអូរត្រពាំង	4%	4%	8%	1,971ហិ.ត
	ប្រភពទឹកអណ្តូងខ្ទង	0%	0%	4%	1,000ហិ.ត
	ប្រភពទឹកស្រះជីក	0%	0%	0%	40ហិ.ត

៦.៥.៧ ប្រភពទឹកសម្រាប់ការបង្កប់ផ្ទៃដីស្រូវវស្សាតាមបណ្តាស្រុកក្នុងឆ្នាំ២០០៨

ក្រាហ្វិចនេះបង្ហាញពីភាគរយនៃការបង្កប់ផ្ទៃដីស្រូវវស្សាដែលទទួលបានទឹកពីទឹកភ្លៀងនិងប្រព័ន្ធធារាសាស្ត្រ ។



៦.៥.៨ គ្រួសារទទួលបានទឹកស្រោចស្រព

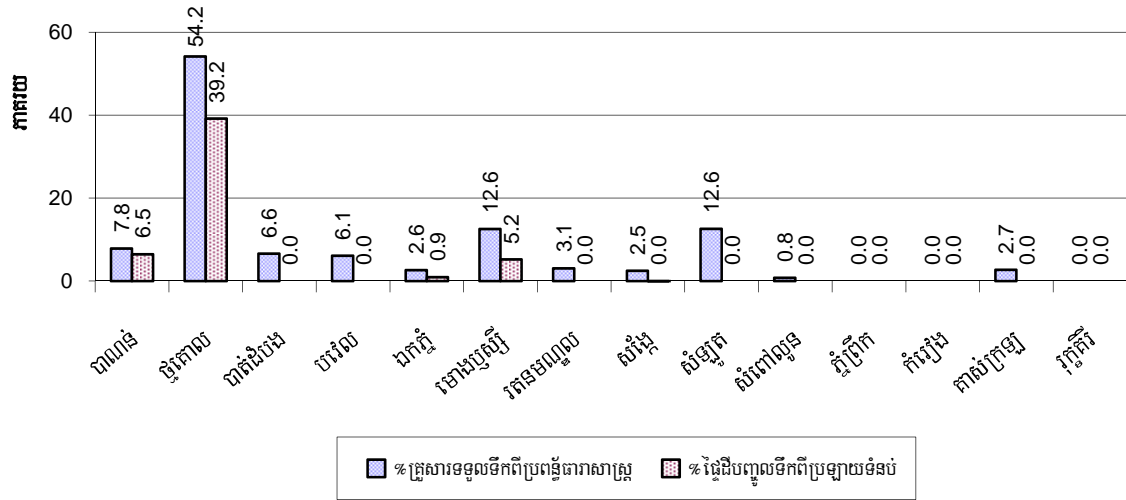
បរិយាយ	2006	2007	2008	
	%	%	%	ចំនួន
គ្រួសារទទួលបានទឹកពីធារាសាស្ត្រ	15%	14%	13%	15,194គ្រួសារ
គ្រួសារទទួលបានទឹកពីអណ្តូងស្រោចស្រព	1%	0%	0%	380គ្រួសារ

សម្គាល់: ភាគរយគណនាផលធៀបចំនួនគ្រួសារសរុបជាកសិករធ្វើស្រែ

៦.៥.៩ ចំនួនអណ្តូងស្រោចស្រពឆ្នាំ២០០៦-២០០៨

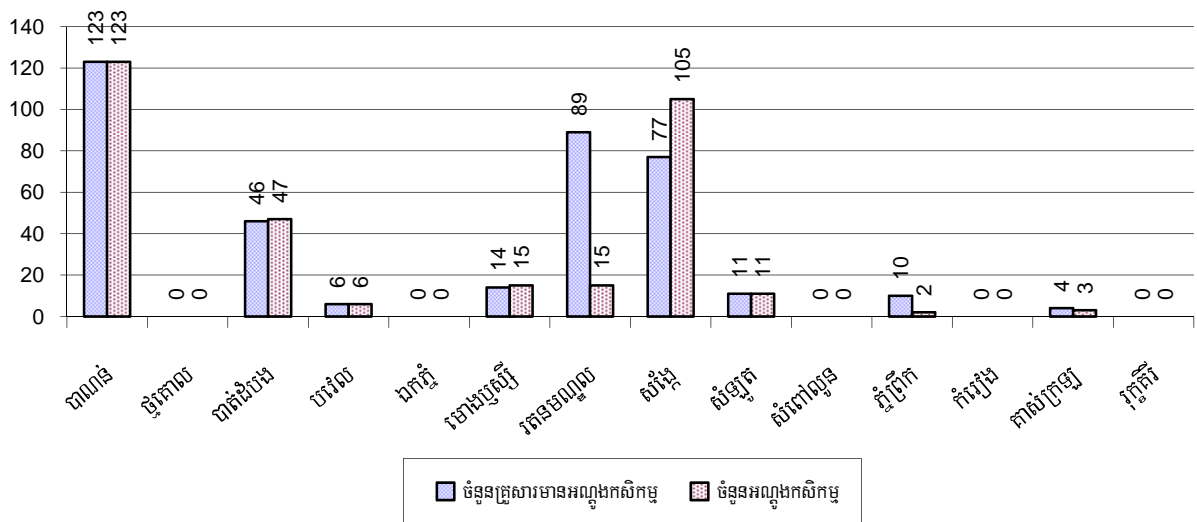
បរិយាយ	2006	2007	2008
ចំនួនអណ្តូងស្រោចស្រព	195 អណ្តូង	222 អណ្តូង	327 អណ្តូង

៦.៥.១០ ភាគរយគ្រួសារទទួលបានទឹកពីប្រព័ន្ធធារាសាស្ត្រសម្រាប់ការបង្កប់ផ្គត់ផ្គង់ស្រូវវស្សាតាមស្រុក ឆ្នាំ២០០៨



សម្គាល់: ភាគរយគ្រួសារទទួលបានទឹកពីប្រព័ន្ធធារាសាស្ត្រគណនាធៀបនឹងចំនួនគ្រួសារសរុប ដែលមានមុខរបរសំខាន់ធ្វើស្រែ ។ ផ្ទះដទៃទៀតទទួលបានទឹកពីប្រព័ន្ធធារាសាស្ត្រ ត្រូវបានគណនាធៀបនឹងចំនួនផ្ទះដទៃទៀតបង្កើនផលស្រូវវស្សាជាក់ស្តែង ។

៦.៥.១១ អណ្តូងស្រោចស្រែតាមបណ្តាស្រុកក្នុងឆ្នាំ២០០៨

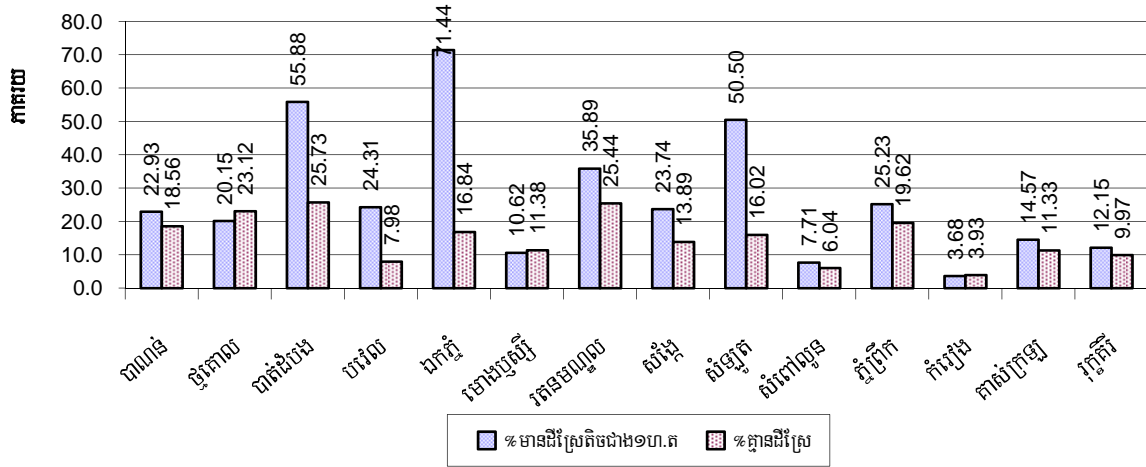


៦.៥.១២ គ្រួសារកសិករមានជីវិតស្រស់ស្រាយ១លើ១០

បរិយាយ	2006	2007	2008	
	%	%	%	ចំនួន
គ្រួសារដែលមានជីវិតស្រស់ស្រាយមួយហិកតា	25%	25%	24%	29,115 គ្រួសារ
គ្រួសារដែលគ្មានជីវិតស្រស់ស្រាយ	17%	15%	15%	17,666 គ្រួសារ

សម្គាល់: គណនាតាមចំនួនគ្រួសារសរុបដែលមានជីវិតស្រស់ស្រាយ ។

៦.៥.១៣ ភាគរយគ្រួសារកសិករមានជីវិតស្រួលជាង១លើកំណត់និងគ្មានជីវិតស្រួលផ្ទាល់ខ្លួនតាមស្រុកក្នុងឆ្នាំ២០០៨

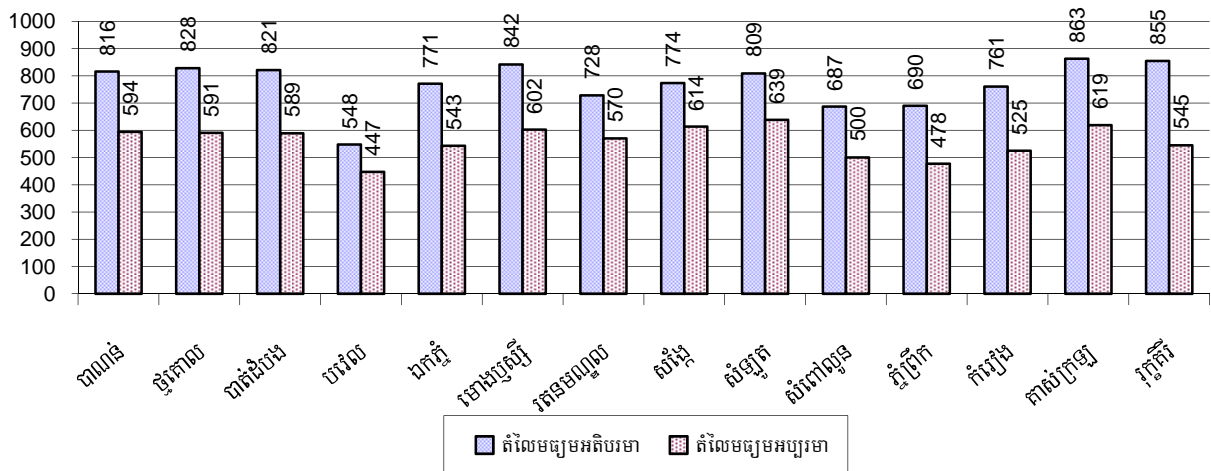


សម្គាល់ : គណនាផ្អែកលើមូលដ្ឋាននៃចំនួនគ្រួសារសរុបដែលជាកសិករ ។

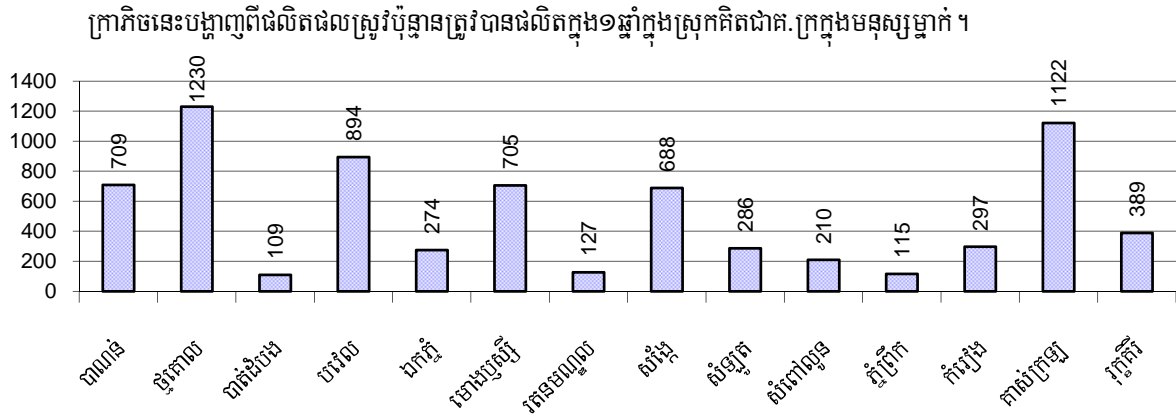
៦.៥.១៤ តំលៃស្រូវលក់ចេញជាមធ្យមឆ្នាំ២០០៦-២០០៨

បរិយាយ	2006	2007	2008
តំលៃលក់ស្រូវចេញជាអតិបរមា	543រៀល/គ.ក្រ	681រៀល/គ.ក្រ	780រៀល/គ.ក្រ
តំលៃលក់ស្រូវចេញជាអប្បបរមា	422រៀល/គ.ក្រ	535រៀល/គ.ក្រ	574រៀល/គ.ក្រ
តំលៃលក់ស្រូវចេញជាមធ្យម	482រៀល/គ.ក្រ	608រៀល/គ.ក្រ	677រៀល/គ.ក្រ
បរិមាណផលស្រូវជាមធ្យមក្នុង១នាក់	557គ.ក្រ/នាក់	547គ.ក្រ/នាក់	610គ.ក្រ/នាក់

៦.៥.១៥ តំលៃស្រូវលក់ចេញជាមធ្យមវិមានិងអតិបរមាគិតជាមធ្យមក្នុង១គ.ក្រតាមបណ្តាស្រុកក្នុងឆ្នាំ២០០៨



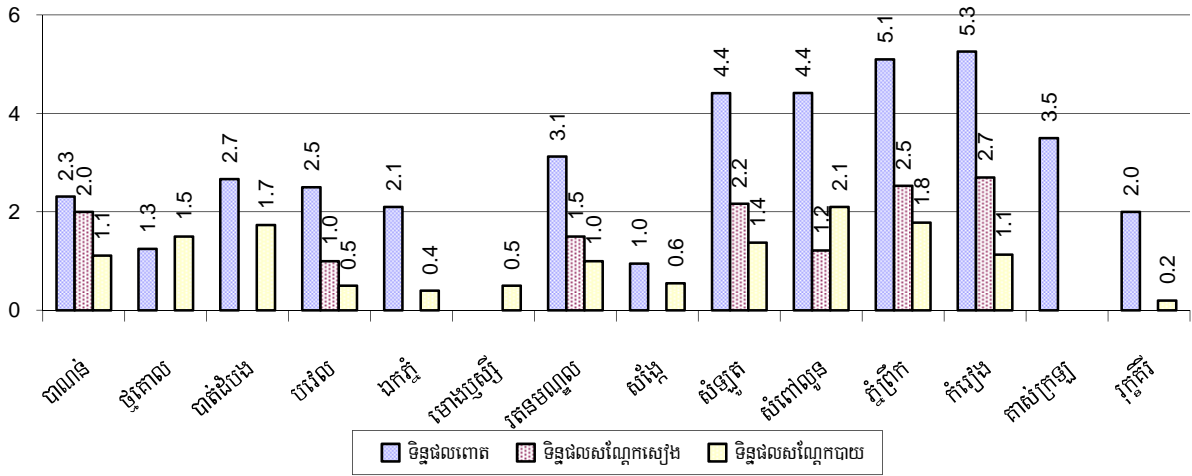
៦.៥.១៦ ផលិតផលស្រូវគិតជាគ.ក្រក្នុងមនុស្សម្នាក់តាមបណ្តាស្រុកក្នុងឆ្នាំ២០០៨



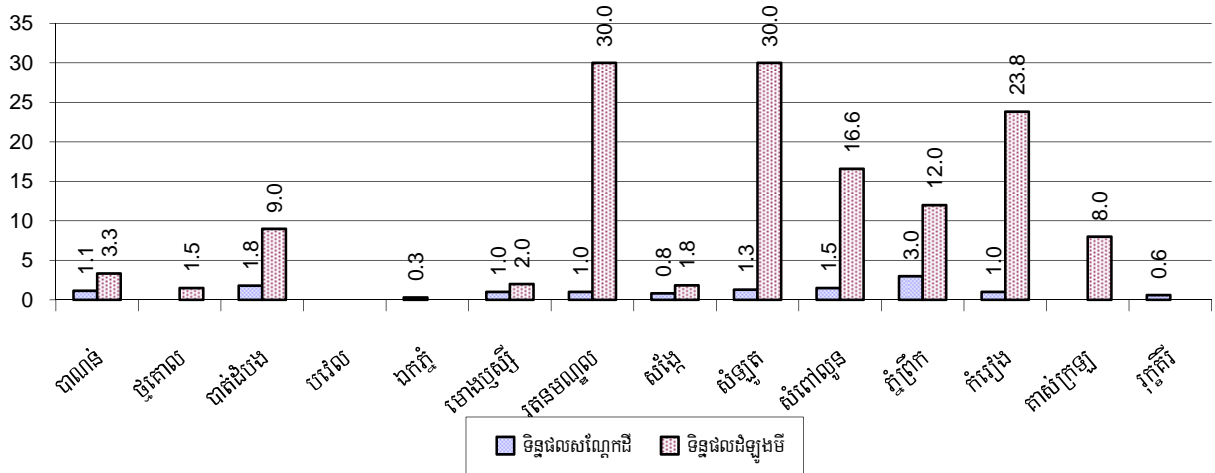
៦.៥.១៧ ទិន្នផលដំណាំផ្សេងៗឆ្នាំ២០០៦-២០០៨

ប្រភេទដំណាំ	2006	2007	2008
ផ្ទៃដីបានដាំដំណាំពោត	43,217ហិ.ត	53,919ហិ.ត	65,152ហិ.ត
ទិន្នផលជាមធ្យម (ប៉ាន់ស្មានត/ហិ.ត)	3.1ត/ហិ.ត	3.4ត/ហិ.ត	3.3ត/ហិ.ត
បរិមាណផល (ប៉ាន់ស្មានតោន)	135,376 ត	181,997 ត	217,272 ត
ផ្ទៃដីបានដាំដំណាំសណ្តែកស្បៀង	30,537ហិ.ត	31,807ហិ.ត	24,527ហិ.ត
ទិន្នផលជាមធ្យម (ប៉ាន់ស្មានត/ហិ.ត)	1.7ត/ហិ.ត	2.0ត/ហិ.ត	2.0ត/ហិ.ត
បរិមាណផល (ប៉ាន់ស្មានតោន)	51,445ត	62,436ត	48,492ត
ផ្ទៃដីបានដាំដំណាំសណ្តែកបាយ	26,151ហិ.ត	21,814ហិ.ត	12,371ហិ.ត
ទិន្នផលជាមធ្យម (ប៉ាន់ស្មានត/ហិ.ត)	1.1ត/ហិ.ត	1.2ត/ហិ.ត	1.2ត/ហិ.ត
បរិមាណផល (ប៉ាន់ស្មានតោន)	29,330ត	26,916ត	14,657ត
ផ្ទៃដីបានដាំដំណាំសណ្តែកដី	2,462ហិ.ត	1,712ហិ.ត	980ហិ.ត
ទិន្នផលជាមធ្យម (ប៉ាន់ស្មានត/ហិ.ត)	1.2ត/ហិ.ត	1.2ត/ហិ.ត	1.1ត/ហិ.ត
បរិមាណផល (ប៉ាន់ស្មានតោន)	2,958ត	2,114ត	1,122ត
ផ្ទៃដីបានដាំដំណាំដំឡូងមី	16,534ហិ.ត	17,462ហិ.ត	18,130ហិ.ត
ទិន្នផលជាមធ្យម (ប៉ាន់ស្មានត/ហិ.ត)	10.5ត/ហិ.ត	12.0ត/ហិ.ត	15.4ត/ហិ.ត
បរិមាណផល (ប៉ាន់ស្មានតោន)	174,175ត	210,101ត	279,682ត
ផ្ទៃដីបានដាំដំណាំដំឡូងថ្លា	257ហិ.ត	297ហិ.ត	252ហិ.ត
ទិន្នផលជាមធ្យម (ប៉ាន់ស្មានត/ហិ.ត)	2.8ត/ហិ.ត	2.5ត/ហិ.ត	2.8ត/ហិ.ត
បរិមាណផល (ប៉ាន់ស្មានតោន)	729ត	739ត	693ត
ផ្ទៃដីបានដាំដំណាំល្ង	2,628ហិ.ត	2,365ហិ.ត	4,069ហិ.ត
ទិន្នផលជាមធ្យម (ប៉ាន់ស្មានត/ហិ.ត)	0.7ត/ហិ.ត	1.0ត/ហិ.ត	1.4ត/ហិ.ត
បរិមាណផល (ប៉ាន់ស្មានតោន)	1,913ត	2,455ត	5,572ត

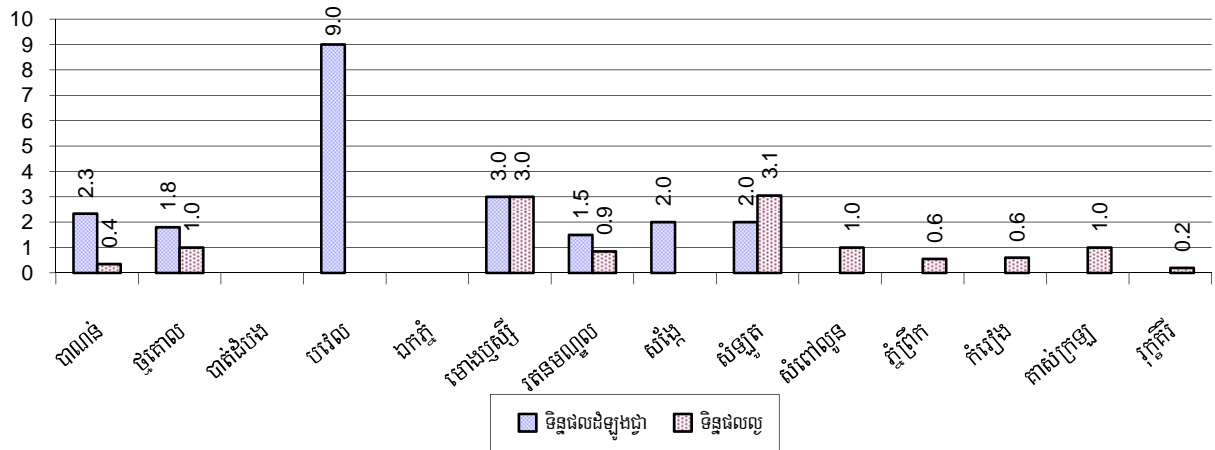
៦.៥.១៨ ទិន្នផលដំណាំពោតសណ្តែកសៀងសណ្តែកបាយ(ត/ល.ត)តាមស្រុកក្នុងឆ្នាំ២០០៨



៦.៥.១៩ ទិន្នផលដំណាំសណ្តែកដីនិងដំឡូងមី(ត/ល.ត)តាមបណ្តាស្រុកក្នុងឆ្នាំ២០០៨



៦.៥.២០ ទិន្នផលដំណាំល្ងនិងដំឡូងថ្នាំ(ត/ល.ត)តាមបណ្តាក្រុងស្រុកក្នុងឆ្នាំ២០០៨



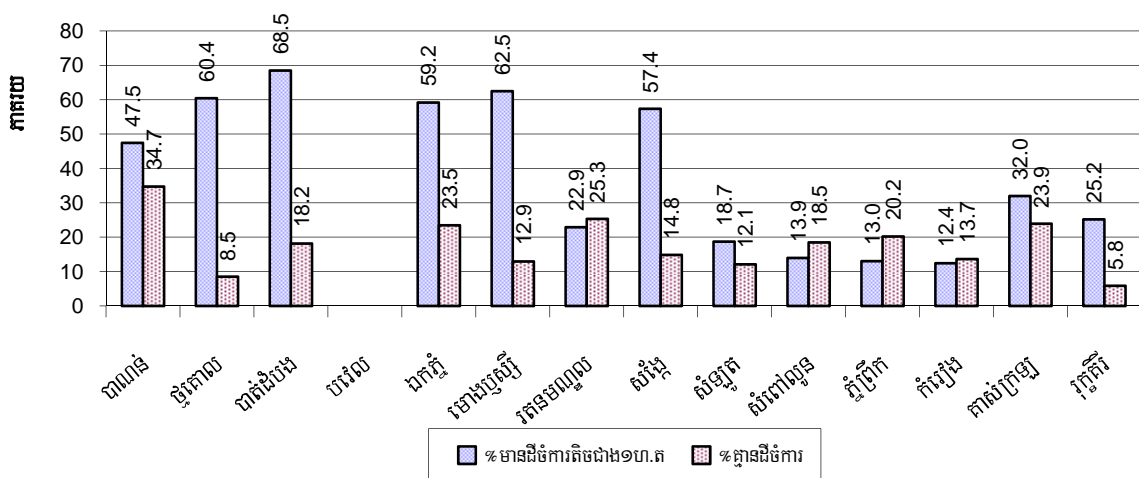
៦.៥.២១ ភាគរយគ្រួសារកសិករមានដីធ្លីចំការតិចជាង១ហិកតានិងគ្មានដីធ្លីចំការផ្ទាល់ខ្លួន

បរិយាយ	2006	2007	2008	
	%	%	%	ចំនួន
គ្រួសារដែលធ្វើចំការមានដីធ្លីចំការតិចជាងមួយហិកតា	26%	26%	26%	10,284 គ្រួសារ
គ្រួសារដែលធ្វើចំការគ្មានដីធ្លីចំការផ្ទាល់ខ្លួន	15%	13%	19%	7,493 គ្រួសារ

សម្គាល់១: គណនាជាភាគរយនៃចំនួនគ្រួសារសរុបដែលមានមុខរបរសំខាន់គឺចំការ ។

សម្គាល់២: ដីធ្លីចំការគឺមិនមែនដីស្រែដូចជាដីដាំដំណាំផ្សេងៗ ។

៦.៥.២២ ភាគរយគ្រួសារកសិករមានដីធ្លីចំការតិចជាង១ហិកតានិងគ្មានដីធ្លីចំការផ្ទាល់ខ្លួនតាមស្រុក ឆ្នាំ២០០៨



សម្គាល់: ភាគរយគ្រួសារកសិករមានដីធ្លីចំការតិចជាងមួយហិកតា និងគ្មានដីធ្លីចំការជាភាគរយធៀបតែជាមួយគ្រួសារ ប្រកបរបរដំណាំចំការ ជាចំបងប៉ុណ្ណោះ មិនមែនធៀបជាមួយគ្រួសារសរុបទាំងអស់ក្នុងក្រុងស្រុកឡើយ ។

៦.៥.២៣ ភាគរយគ្រួសារចិញ្ចឹមគោឆ្នាំ២០០៦-២០០៨

បរិយាយ	2006	2007	2008	
	%	%	%	ចំនួន
គ្រួសារចិញ្ចឹមគោ-ក្របីសរុប	38%	40%	39%	79,771 គ្រួសារ
គ្រួសារចិញ្ចឹមគោ-ក្របីជាក់លាក់អូសទាញ	23%	22%	21%	42,159 គ្រួសារ

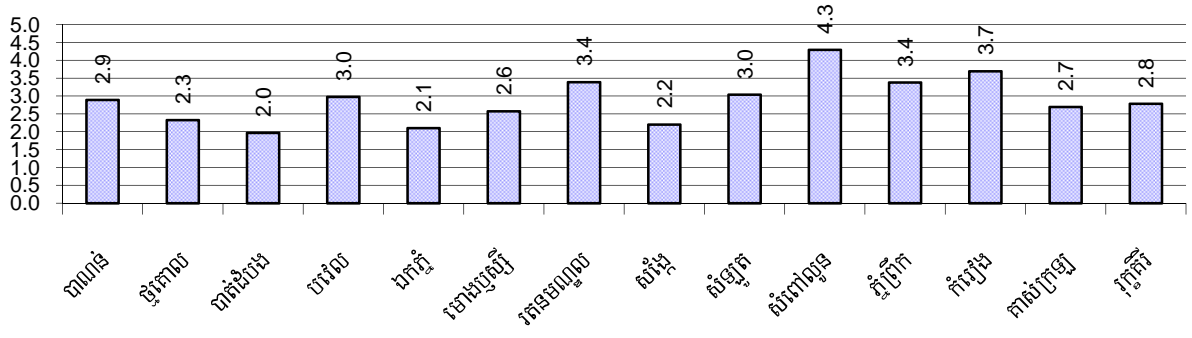
សម្គាល់: ភាគរយគ្រួសារចិញ្ចឹមគោ-ក្របីគិតធៀបជាមួយគ្រួសារសរុប ។

៦.៥.២៤ ចំនួនគោ-ក្របីចិញ្ចឹមឆ្នាំ២០០៦-២០០៨

បរិយាយ	2006	2007	2008
ចំនួនគោ-ក្របីសរុប	203,925 ក្បាល	216,060 ក្បាល	212,707 ក្បាល
ផលធៀបក្នុង១គ្រួសារជាមធ្យម	2.8 ក្បាល/គ្រួសារ	2.8 ក្បាល/គ្រួសារ	3 ក្បាល/គ្រួសារ

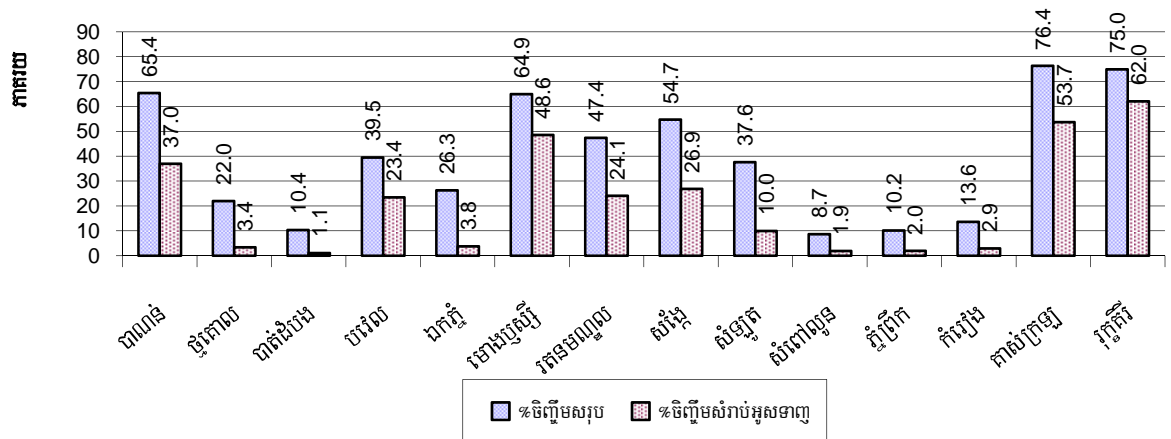
សម្គាល់: ផលធៀបចំនួនគោក្របីជាមួយនិងគ្រួសារគិតតែក្នុងរង្វង់គ្រួសារចិញ្ចឹមគោ-ក្របីប៉ុណ្ណោះមិនគិតធៀបនឹងគ្រួសារសរុបឡើយ ។

៦.៥.២៥ ផលធៀបគោ-ក្របីក្នុងមួយគ្រួសារ(ក្បាល/គ្រួសារ)តាមបណ្តាក្រុងស្រុកក្នុងឆ្នាំ២០០៨



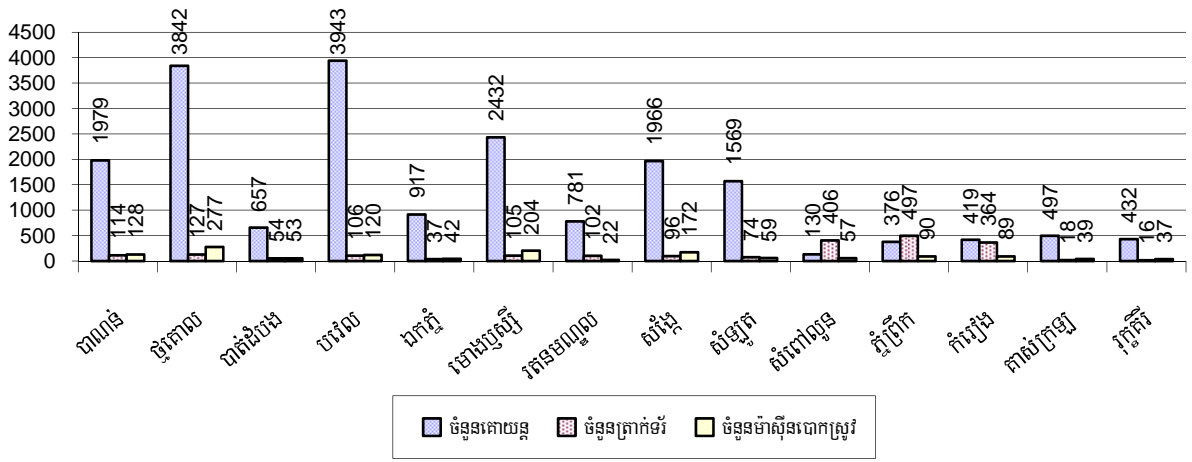
សម្គាល់: ផលធៀបចំនួនគោក្របីជាមួយនិងគ្រួសារគិតតែក្នុងរង្វង់គ្រួសារចិញ្ចឹមគោ-ក្របីប៉ុណ្ណោះមិនគិតធៀបនឹងគ្រួសារសរុបឡើយ ។

៦.៥.២៦ ភាគរយគ្រួសារចិញ្ចឹមគោក្របីសរុបនិងចិញ្ចឹមជាក់ឡាវ់អូសទាញតាមបណ្តាក្រុងស្រុកក្នុងឆ្នាំ២០០៨



សម្គាល់: ផលធៀបចំនួនគោក្របីជាមួយនិងគ្រួសារគិតតែក្នុងរង្វង់គ្រួសារចិញ្ចឹមគោ-ក្របីប៉ុណ្ណោះមិនគិតធៀបនឹងគ្រួសារសរុបឡើយ ។

៦.៥.២៧ ចំនួននិងប្រភេទគ្រឿងយន្តកសិកម្មដែលមានប្រើប្រាស់នៅតាមបណ្តាក្រុងស្រុកក្នុងឆ្នាំ២០០៨

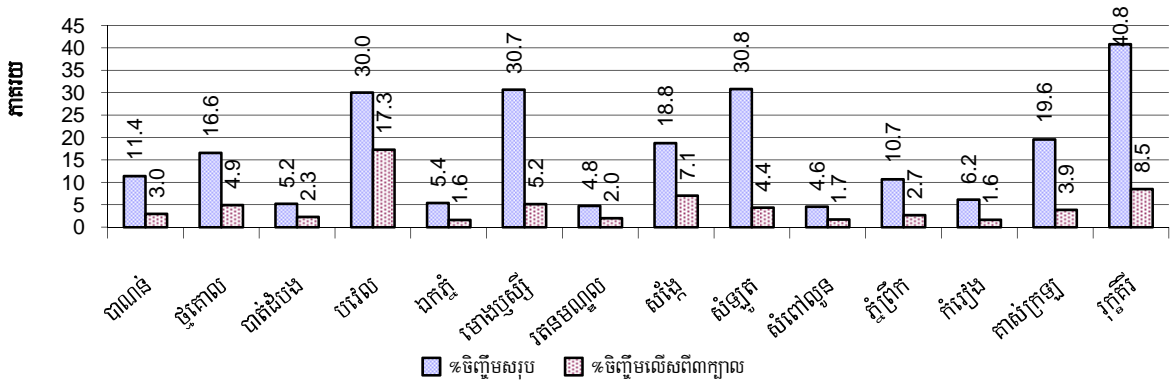


៦.៥.២៨ គ្រួសារចិញ្ចឹមសត្វផ្សេងទៀតជាលក្ខណៈគ្រួសារឆ្នាំ២០០៦-២០០៨

បរិយាយ	2006	2007	2008	
	%	%	%	ចំនួន
គ្រួសារចិញ្ចឹមជ្រូកសរុប	21%	20%	17%	34,622 គ្រួសារ
គ្រួសារចិញ្ចឹមជ្រូកលើសពី៣ក្បាល	5%	5%	5%	10,617 គ្រួសារ
គ្រួសារចិញ្ចឹមមាន់សរុប	68%	71%	70%	143,228 គ្រួសារ
គ្រួសារចិញ្ចឹមមាន់មេលើសពី៣ក្បាល	53%	55%	57%	116,503 គ្រួសារ
គ្រួសារចិញ្ចឹមទាសរុប	7%	6%	7%	14,600 គ្រួសារ
គ្រួសារចិញ្ចឹមទាមេលើសពី៥ក្បាល	4%	4%	5%	9,818 គ្រួសារ
គ្រួសារចិញ្ចឹមពព-ចៀម	0%	0%	0%	177 គ្រួសារ
គ្រួសារចិញ្ចឹមសេះ	0%	0%	0%	433 គ្រួសារ

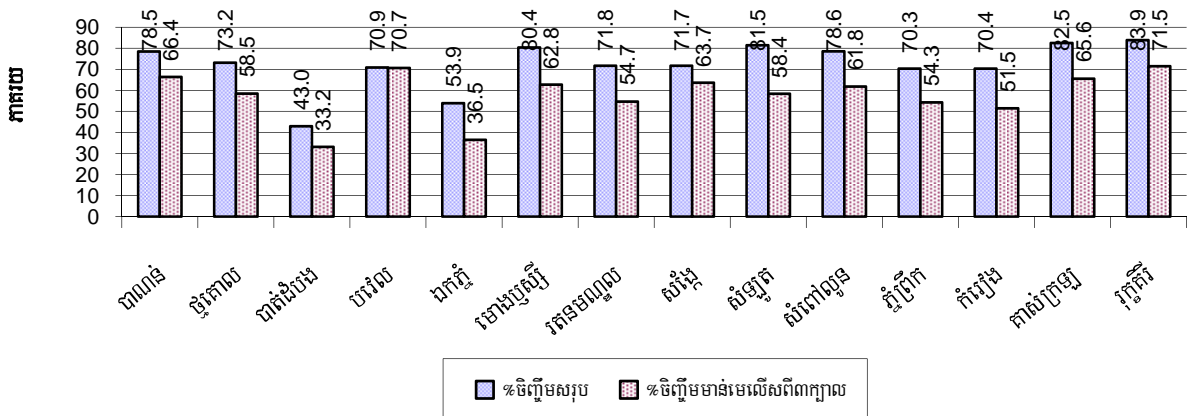
សម្គាល់ : ភាគរយគ្រួសារចិញ្ចឹមសត្វគិតធៀបជាមួយគ្រួសារសរុប ។

៦.៥.២៩ ភាគរយគ្រួសារចិញ្ចឹមជ្រូកតាមបណ្តាក្រុងស្រុកក្នុងឆ្នាំ២០០៨



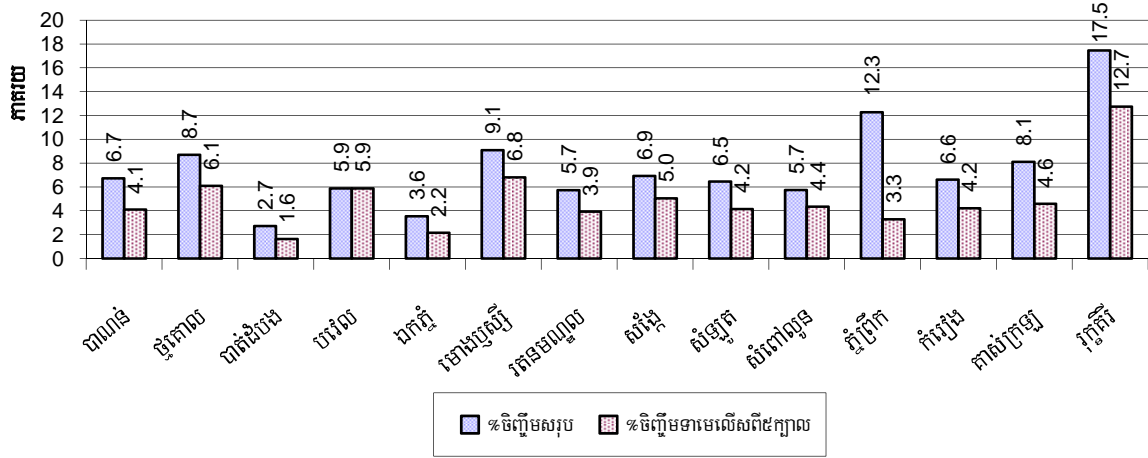
សម្គាល់ : ភាគរយគ្រួសារចិញ្ចឹមជ្រូកគិតធៀបជាមួយគ្រួសារសរុបក្នុងស្រុក ។

៦.៥.៣០ ភាគរយគ្រួសារចិញ្ចឹមមាន់តាមបណ្តាក្រុងស្រុកក្នុងឆ្នាំ២០០៨



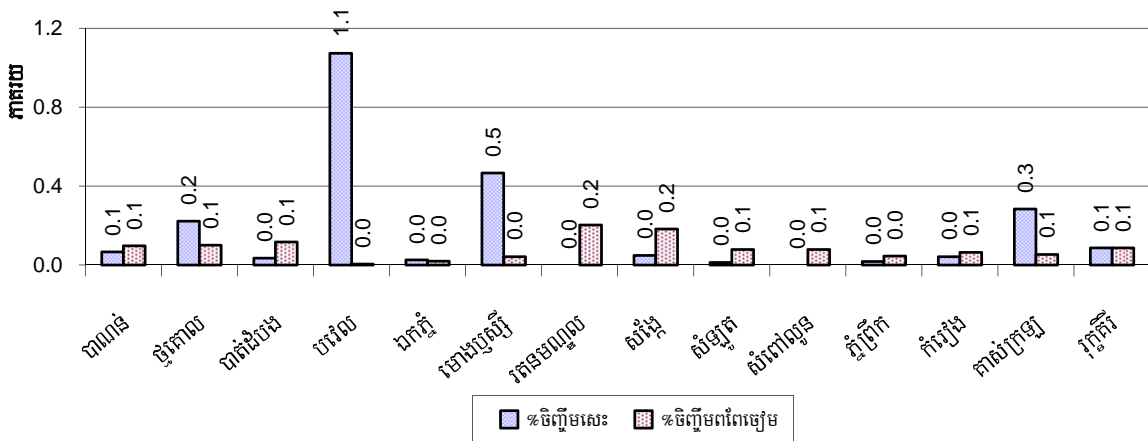
សម្គាល់ : ភាគរយគ្រួសារចិញ្ចឹមមាន់គិតធៀបជាមួយគ្រួសារសរុបក្នុងស្រុក ។

៦.៥.៣១ ភាគរយគ្រួសារទិញមិនទាតាមបណ្តាក្រុងស្រុកក្នុងឆ្នាំ២០០៨



សម្គាល់: ភាគរយគ្រួសារទិញមិនទាតាមគ្រប់ជាមួយគ្រួសារសរុបក្នុងស្រុក ។

៦.៥.៣២ ភាគរយគ្រួសារទិញមិនសេនិងពិបាក/ច្រើនតាមបណ្តាក្រុងស្រុកក្នុងឆ្នាំ២០០៨



សម្គាល់: ភាគរយគ្រួសារទិញមិនសេនិងពិបាក/ច្រើនគិតធៀបជាមួយគ្រួសារសរុប ។

៦.៥.៣៣ ចំនួនកសិដ្ឋានទិញមិនសរុបឆ្នាំ២០០៦-២០០៨

បរិយាយ	2006	2007	2008
ចំនួនកសិដ្ឋានទិញមិនទាតាម-ក្របី	3កសិដ្ឋាន	0កសិដ្ឋាន	0កសិដ្ឋាន
ចំនួនកសិដ្ឋានទិញមិនទាតាម-ភ្នំប្រីក	4កសិដ្ឋាន	0កសិដ្ឋាន	0កសិដ្ឋាន
ចំនួនកសិដ្ឋានទិញមិនទាតាម-ច្រើន	0កសិដ្ឋាន	0កសិដ្ឋាន	0កសិដ្ឋាន
ចំនួនកសិដ្ឋានទិញមិនទាតាម-មាត់	4កសិដ្ឋាន	0កសិដ្ឋាន	0កសិដ្ឋាន
ចំនួនកសិដ្ឋានទិញមិនទាតាម	0កសិដ្ឋាន	0កសិដ្ឋាន	0កសិដ្ឋាន

៦.៥.៣៤ ចំនួនកសិដ្ឋានចិញ្ចឹមសត្វតាមបណ្តាក្រុងស្រុកក្នុងឆ្នាំ២០០៨

គ្មានកសិដ្ឋានចិញ្ចឹមសត្វនៅក្នុងខេត្តនេះក្នុងឆ្នាំ២០០៨ទេ

សម្គាល់: ចំនួនកសិដ្ឋាននេះគិតជាកន្លែងដែលកត់ត្រាដោយមេភូមិដោយពុំមានរាប់ចំនួនសត្វជាក់ស្តែងក្នុងកសិដ្ឋាននីមួយៗឡើយ ។

៦.៥.៣៥ ចំនួនកសិដ្ឋានចិញ្ចឹមមាន់និងទាតាមបណ្តាក្រុងស្រុកក្នុងឆ្នាំ២០០៨

គ្មានកសិដ្ឋានចិញ្ចឹមមាន់និងទានៅក្នុងខេត្តនេះក្នុងឆ្នាំ២០០៨ទេ

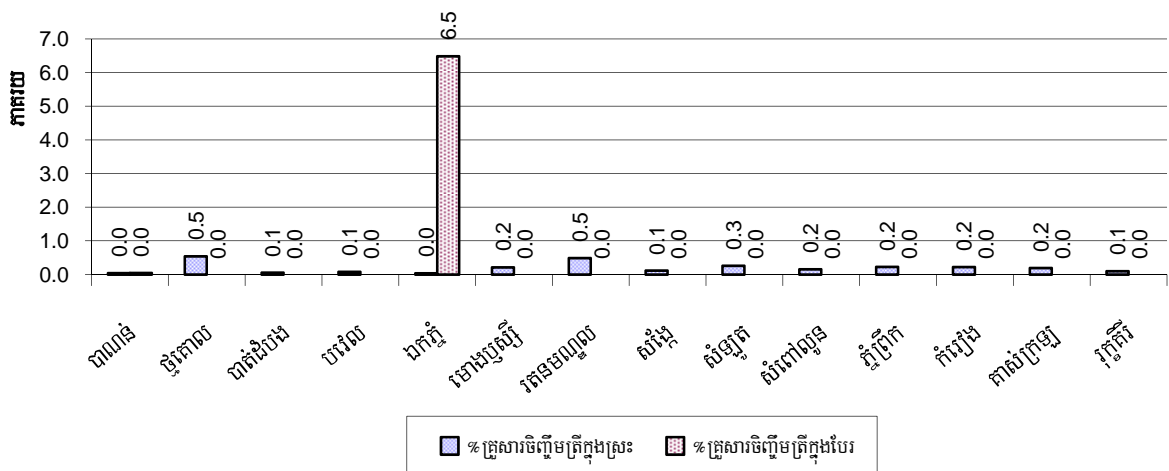
សម្គាល់: ចំនួនកសិដ្ឋាននេះគិតជាកន្លែងដែលកត់ត្រាដោយមេភូមិដោយពុំមានរាប់ចំនួនសត្វជាក់ស្តែងក្នុងកសិដ្ឋាននីមួយៗឡើយ ។

៦.៥.៣៦ គ្រួសារចិញ្ចឹមត្រីឆ្នាំ២០០៦-២០០៨

បរិយាយ	2006	2007	2008
គ្រួសារចិញ្ចឹមត្រីសរុប	1,417 គ្រួសារ	1,342 គ្រួសារ	1,380 គ្រួសារ
% គ្រួសារចិញ្ចឹមត្រីសរុប	1%	1%	1%
គ្រួសារចិញ្ចឹមត្រីក្នុងស្រះ	379 គ្រួសារ	376 គ្រួសារ	384 គ្រួសារ
% គ្រួសារចិញ្ចឹមត្រីក្នុងស្រះ	0%	0%	0%
ចំនួនស្រះចិញ្ចឹមត្រី	402 ស្រះ	413 ស្រះ	403 ស្រះ
ចំនួនស្រះក្នុងមួយគ្រួសារ	1.1 ស្រះ/គ្រួសារ	1.1 ស្រះ/គ្រួសារ	1.0 ស្រះ/គ្រួសារ
គ្រួសារចិញ្ចឹមត្រីតាមបែ	1,038 គ្រួសារ	966 គ្រួសារ	996 គ្រួសារ
% គ្រួសារចិញ្ចឹមត្រីតាមបែ	1%	0%	0%
ចំនួនបែចិញ្ចឹមត្រី	1,048 បែ	971 បែ	1,001 បែ
ចំនួនបែត្រីក្នុងមួយគ្រួសារ	1.0 បែ/គ្រួសារ	1.0 បែ/គ្រួសារ	1.0 បែ/គ្រួសារ

សម្គាល់: ការប្រៀបធៀបគិតតែក្នុងចំណោមគ្រួសារដែលបានចិញ្ចឹមត្រីប៉ុណ្ណោះមិនមែនធៀបជាមួយគ្រួសារសរុបឡើយ ។

៦.៥.៣៧ ភាគរយគ្រួសារចិញ្ចឹមត្រីតាមបណ្តាក្រុងស្រុកក្នុងឆ្នាំ២០០៨



សម្គាល់: ភាគរយគ្រួសារចិញ្ចឹមត្រីគិតធៀបជាមួយគ្រួសារសរុបក្នុងស្រុក ។

៦.៥.៣៨ កសិដ្ឋានចិញ្ចឹមបង្កាបក្នុងឆ្នាំ២០០៦-២០០៨

បរិយាយ	2006	2007	2008
គ្រួសារចិញ្ចឹមបង្កា	0 គ្រួសារ	0 គ្រួសារ	0 គ្រួសារ
% គ្រួសារចិញ្ចឹមបង្កា	0%	0%	0%
សរុបក្រឡាផ្ទៃស្រែចិញ្ចឹមបង្កា	0 ស្រះ	0 ស្រះ	0 ស្រះ
គ្រួសារចិញ្ចឹមបង្កា	0 ហិ.ត	0 ហិ.ត	0 ហិ.ត
ក្រឡាផ្ទៃស្រែចិញ្ចឹមបង្កាក្នុង១គ្រួសារ	- ហិ.ត/គ្រួសារ	- ហិ.ត/គ្រួសារ	- ហិ.ត/គ្រួសារ
គ្រួសារចិញ្ចឹមបង្កា	0 គ្រួសារ	0 គ្រួសារ	0 គ្រួសារ
% គ្រួសារចិញ្ចឹមបង្កា	0%	0%	0%
ចំនួនស្រះចិញ្ចឹមបង្កា	0 ស្រះ	0 ស្រះ	0 ស្រះ
ចំនួនស្រះចិញ្ចឹមបង្កាក្នុង១គ្រួសារ	- ស្រះ/គ្រួសារ	- ស្រះ/គ្រួសារ	- ស្រះ/គ្រួសារ
ចំនួនបែចិញ្ចឹមបង្កា	0 បែ	0 បែ	0 បែ
ចំនួនបែចិញ្ចឹមបង្កាក្នុង១គ្រួសារ	0 បែ/គ្រួសារ	0 បែ/គ្រួសារ	0 បែ/គ្រួសារ

សម្គាល់: ការប្រៀបធៀបគិតតែក្នុងចំណោមគ្រួសារដែលបានអនុវត្តវិវិប្បកម្មប៉ុណ្ណោះមិនមែនធៀបជាមួយគ្រួសារសរុបឡើយ ។

៦.៥.៣៩ ចំនួនគ្រួសារចិញ្ចឹមបង្កានិងចំនួនផ្តល់បង្កាតាមស្រុកក្នុងឆ្នាំ២០០៨

គ្មានគ្រួសារណាចិញ្ចឹមបង្កានៅក្នុងខេត្តនេះក្នុងឆ្នាំ២០០៨ទេ

៦.៥.៤០ ចំនួនគ្រួសារចិញ្ចឹមបង្កានិងចំនួនស្រះនិងបែចិញ្ចឹមបង្កាតាមបណ្តាក្រុងស្រុកក្នុងឆ្នាំ២០០៨

គ្មានគ្រួសារណាចិញ្ចឹមបង្កានៅក្នុងខេត្តនេះក្នុងឆ្នាំ២០០៨ទេ

៧ ផ្នែកសង្គមកិច្ច

៧.១ ការអប់រំ

៧.១.១ កម្រិតមត្តេយ្យសិក្សាក្នុងខេត្តឆ្នាំ២០០៦-២០០៨

បរិយាយ	2006	2007	2008
ចំនួនកន្លែងមត្តេយ្យសហគមន៍	22សាលា	21សាលា	21សាលា
ចំនួនបន្ទប់រៀនមត្តេយ្យសហគមន៍	31បន្ទប់	27បន្ទប់	25បន្ទប់
ចំនួនថ្នាក់រៀនមត្តេយ្យសហគមន៍	34ថ្នាក់	34ថ្នាក់	27ថ្នាក់
ចំនួនគ្រូបង្រៀនមត្តេយ្យសហគមន៍	41នាក់	43នាក់	30នាក់
ចំនួនគ្រូបង្រៀនស្រីមត្តេយ្យសហគមន៍	27ស្រ្តី	32ស្រ្តី	28ស្រ្តី
ចំនួនសាលាមត្តេយ្យរដ្ឋនិងឯកជន	90សាលា	103សាលា	110សាលា
ចំនួនបន្ទប់រៀនមត្តេយ្យរដ្ឋនិងឯកជន	170បន្ទប់	191បន្ទប់	208បន្ទប់
ចំនួនថ្នាក់រៀនមត្តេយ្យរដ្ឋនិងឯកជន	174ថ្នាក់	185ថ្នាក់	208ថ្នាក់
ចំនួនគ្រូបង្រៀនមត្តេយ្យរដ្ឋនិងឯកជន	191នាក់	244នាក់	234នាក់
ចំនួនគ្រូបង្រៀនស្រីមត្តេយ្យរដ្ឋនិងឯកជន	188ស្រ្តី	230ស្រ្តី	226ស្រ្តី

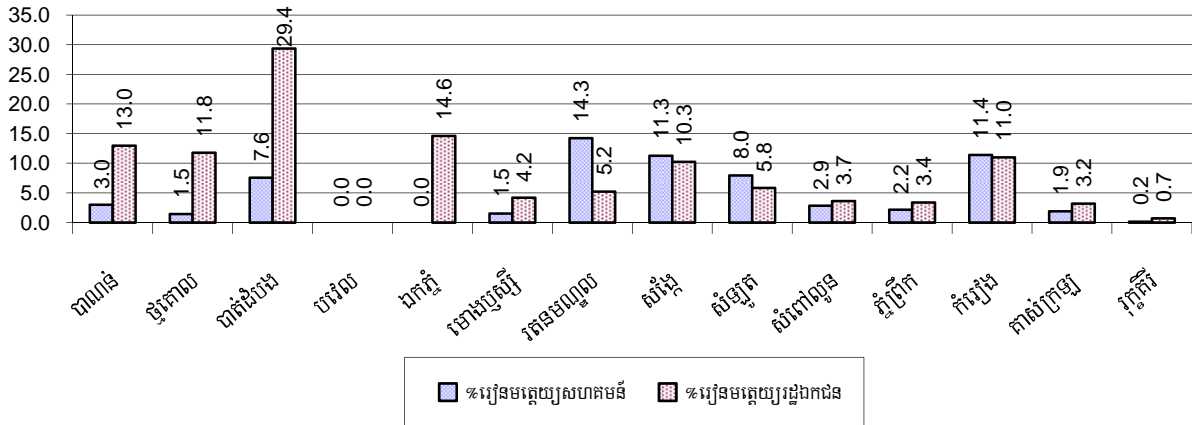
៧.១.២ ភាគរយកុមារចុះឈ្មោះចូលរៀនកម្រិតមត្តេយ្យសិក្សាឆ្នាំ២០០៦-២០០៨

តារាងនេះ បង្ហាញពីភាគរយនៃកុមារសរុបអាយុ៣-៥ឆ្នាំចូលរៀនសាលាមត្តេយ្យ

បរិយាយ	2006 %	2007 %	2008	
			%	ចំនួន
កុមារសរុបអាយុ៣-៥ឆ្នាំរៀនថ្នាក់មត្តេយ្យ(ទាំងអស់)	13%	13%	14%	12,232នាក់
កុមារអាយុ៣-៥ឆ្នាំរៀនថ្នាក់មត្តេយ្យសហគមន៍	5%	5%	5%	3,914នាក់
កុមារអាយុ៣-៥ឆ្នាំរៀនថ្នាក់មត្តេយ្យរដ្ឋនិងឯកជន	8%	8%	10%	8,318នាក់

សម្គាល់: ផលធៀបគិតជាមួយក្រុមអាយុសរុប ។

៧.១.៣ ភាគរយកុមារអាយុពី៣-៥ឆ្នាំរៀនសាលាមត្តេយ្យតាមបណ្តាក្រុងស្រុកក្នុងឆ្នាំ២០០៨



៧.១.៤ ស្ថានភាពកម្រិតសិក្សាអប់រំជាមូលដ្ឋានរយៈពេល៩ឆ្នាំ២០០៦-២០០៨

សាលាបឋមសិក្សា

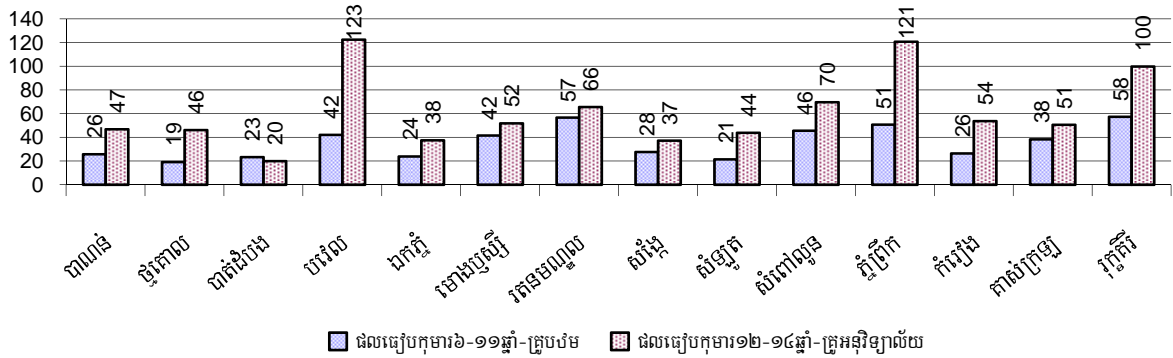
បរិយាយ	2006	2007	2008
ចំនួនសាលាកម្រិតបឋមសិក្សា	589សាលា	615សាលា	629សាលា
ចំនួនបន្ទប់រៀនកម្រិតបឋមសិក្សា	3,575បន្ទប់	3,611បន្ទប់	3,821បន្ទប់
ចំនួនថ្នាក់រៀនកម្រិតបឋមសិក្សា	4,592ថ្នាក់	4,904ថ្នាក់	5,216ថ្នាក់
ចំនួនគ្រូបង្រៀនកម្រិតបឋមសិក្សា	4,424នាក់	4,620នាក់	4,963នាក់
ផលធៀបកុមារអាយុ៦ទៅ១១ឆ្នាំធៀបនឹងចំនួនសាលា	241	229	234
ផលធៀបកុមារអាយុ៦ទៅ១១ឆ្នាំធៀបនឹងចំនួនបន្ទប់រៀន	40	39	38
ផលធៀបកុមារអាយុ៦ទៅ១១ឆ្នាំធៀបនឹងចំនួនថ្នាក់រៀន	31	29	28
ផលធៀបកុមារអាយុ៦ទៅ១១ឆ្នាំធៀបនឹងចំនួនគ្រូបង្រៀន	32	30	30

សម្គាល់: តាមនិយាមអប់រំកុមារអាយុ៦ទៅ១១ឆ្នាំត្រូវរៀននៅបឋមសិក្សានិងចាប់ពី១២ទៅ១៤ឆ្នាំគឺរៀន នៅអនុវិទ្យាល័យ ប៉ុន្តែ តាមសភាពជាក់ស្តែងនៅមូលដ្ឋានមួយចំនួនចន្លោះអាយុនេះអាចមានការប្រែប្រួលខ្លះ ។

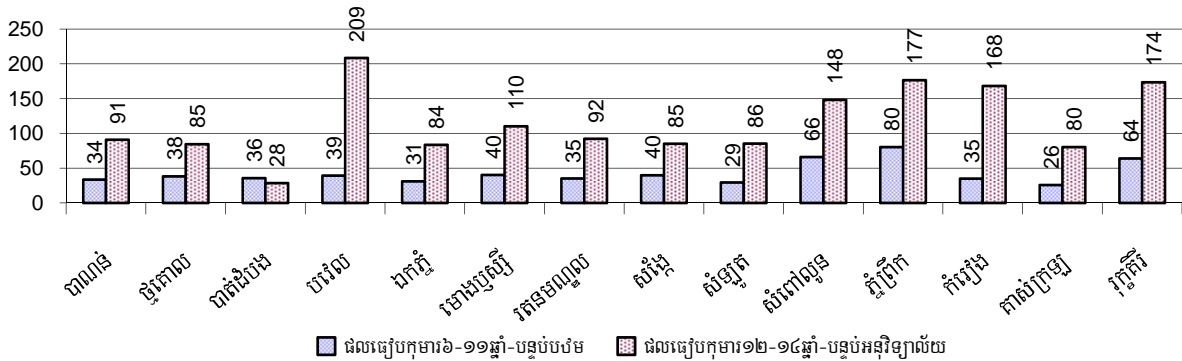
សាលាអនុវិទ្យាល័យ

បរិយាយ	2006	2007	2008
ចំនួនសាលាកម្រិតអនុវិទ្យាល័យ	81សាលា	91សាលា	103សាលា
ចំនួនបន្ទប់រៀនកម្រិតអនុវិទ្យាល័យ	939បន្ទប់	1,036បន្ទប់	1,089បន្ទប់
ចំនួនថ្នាក់រៀនកម្រិតអនុវិទ្យាល័យ	1,101ថ្នាក់	1,150ថ្នាក់	1,289ថ្នាក់
ចំនួនគ្រូបង្រៀនកម្រិតអនុវិទ្យាល័យ	1,562នាក់	1,715នាក់	1,942នាក់
ផលធៀបកុមារអាយុ១២ទៅ១៤ឆ្នាំធៀបនឹងចំនួនសាលា	1,005	896	818
ផលធៀបកុមារអាយុ១២ទៅ១៤ឆ្នាំធៀបនឹងបន្ទប់រៀន	87	79	77
ផលធៀបកុមារអាយុ១២ទៅ១៤ឆ្នាំធៀបនឹងចំនួនថ្នាក់រៀន	74	71	65
ផលធៀបកុមារអាយុ១២ទៅ១៤ឆ្នាំធៀបនឹងចំនួនគ្រូបង្រៀន	52	48	43

៧.១.៥ ផលធៀបកុមារ៦-១១ឆ្នាំនិង១២-១៤ឆ្នាំជាមួយចំនួនគ្រូបង្រៀនតាមក្រុងស្រុក ឆ្នាំ២០០៨



៧.១.៦ ផលធៀបកុមារ៦-១១ឆ្នាំនិង១២-១៤ឆ្នាំជាមួយចំនួនបន្ទប់ស្រួលតាមបណ្តាក្រុងស្រុកក្នុងឆ្នាំ២០០៨



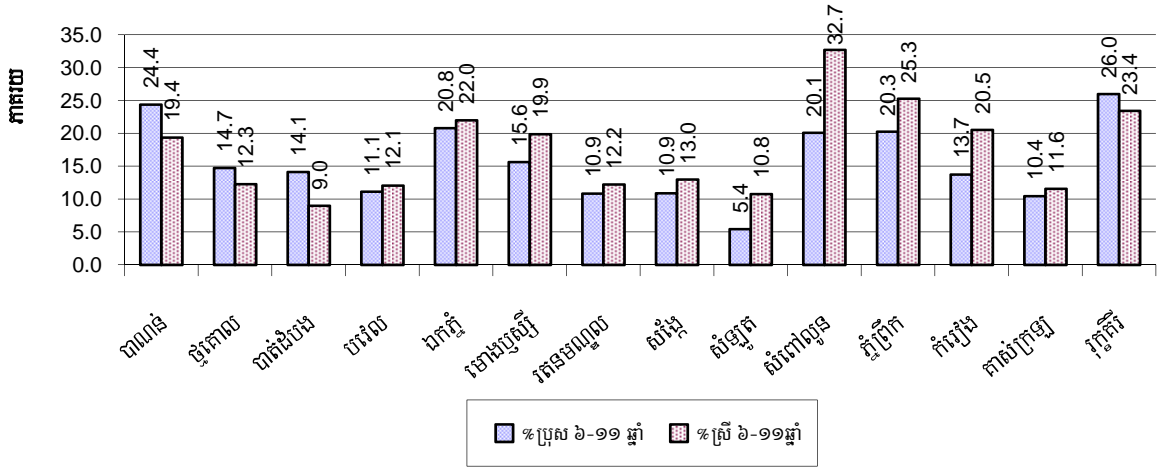
៧.១.៧ ស្ថានភាពកុមារចុះឈ្មោះមូលស្រុកកម្រិតបឋមសិក្សាឆ្នាំ២០០៦-២០០៨

បរិយាយ	2006	2007	2008	
	%	%	%	ចំនួន
កុមារសរុបអាយុពី៦-១១ឆ្នាំទាំងអស់	14%	14%	14%	147,025នាក់
កុមារអាយុពី៦-១១ឆ្នាំកំពុងរៀន	84%	84%	84%	123,565នាក់
កុមារអាយុពី៦-១១ឆ្នាំមិនទៅរៀន	16%	16%	16%	23,460នាក់
កុមារិសរុបអាយុពី៦-១១ឆ្នាំទាំងអស់	14%	14%	14%	73,165នាក់
កុមារិអាយុពី៦-១១ឆ្នាំកំពុងរៀន	83%	83%	84%	61,190នាក់
កុមារិអាយុពី៦-១១ឆ្នាំមិនទៅរៀន	17%	17%	16%	11,975នាក់
កុមារាសរុបអាយុពី៦-១១ឆ្នាំទាំងអស់	15%	14%	14%	73,860នាក់
កុមារាអាយុពី៦-១១ឆ្នាំកំពុងរៀន	85%	84%	84%	62,375នាក់
កុមារាអាយុពី៦-១១ឆ្នាំមិនទៅរៀន	15%	16%	16%	11,485នាក់

សម្គាល់១: ភាគរយគណនាផ្អែកលើមូលដ្ឋាននៃចំនួនក្មេងក្រុមអាយុ៦-១១ឆ្នាំសរុបសម្រាប់ជូរទិសនិងសម្រាប់កុមារ-កុមារិសរុបអាយុ៦-១១ឆ្នាំ ។

សម្គាល់២: ចំនួនកុមារិកុមារាអាយុ៦-១១ឆ្នាំកំពុងរៀននិងមិនទៅរៀន នៅបឋមសិក្សាគិតធៀបតែជាមួយកុមារសរុបក្នុងក្រុមអាយុ៦-១១ឆ្នាំប៉ុណ្ណោះ ដើម្បីអោយដឹងថាក្នុងចំណោមកុមារ៦-១១ឆ្នាំទាំងនោះមានប៉ុន្មានភាគរយដែលកំពុងរៀននិងប៉ុន្មានភាគរយទៀតមិនទៅ(ស្រីប៉ុន្មានប្រុសប៉ុន្មាន) ។

៧.១.៨ ភាគរយកុមារអាយុ៦-១១ឆ្នាំមិនទៅរៀនតាមបណ្ណាក្រុងស្រុកក្នុងឆ្នាំ២០០៨



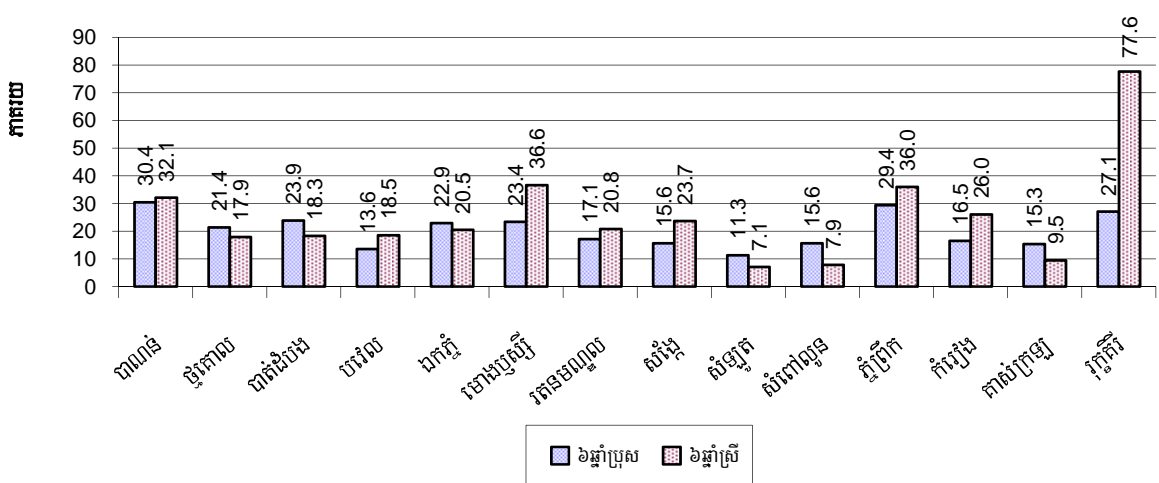
សម្គាល់: ភាគរយគណនាផ្អែកលើមូលដ្ឋាននៃចំនួនក្មេងក្រុមអាយុ៦-១១ឆ្នាំសរុបក្នុងក្រុងស្រុក

៧.១.៩ ស្ថានភាពកុមារអាយុ៦ឆ្នាំបានចូលរៀនឆ្នាំ២០០៦-២០០៨

បរិយាយ	2006	2007	2008	
	%	%	%	ចំនួន
កុមារសរុបអាយុ៦ឆ្នាំទាំងអស់	4%	4%	4%	41,799នាក់
កុមារអាយុ៦ឆ្នាំកំពុងរៀន	77%	77%	79%	32,880នាក់
កុមារអាយុ៦ឆ្នាំមិនទៅរៀន	23%	23%	21%	8,919នាក់

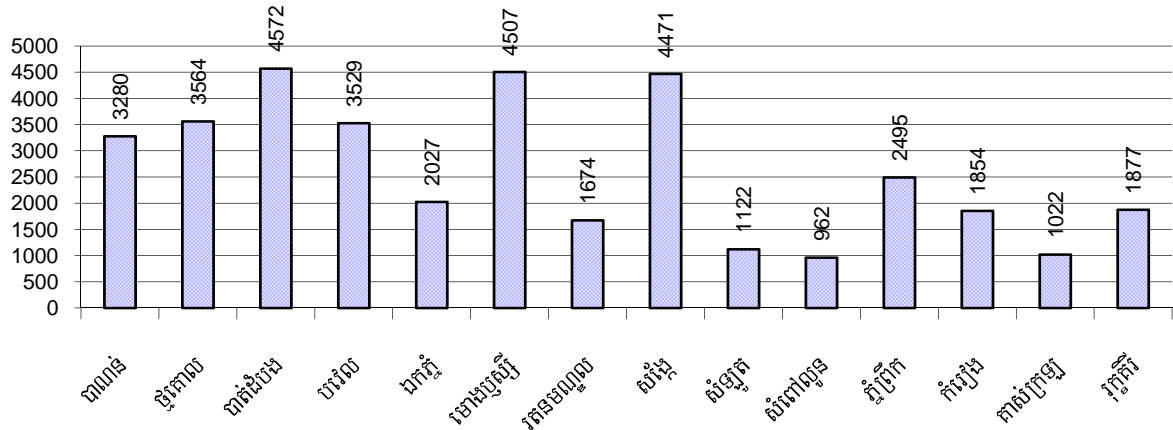
សម្គាល់: ជួរទី១គណនាជាភាគរយនៃប្រជាជនសរុប ។ ជួរទី២និងទី៣គណនាជាភាគរយនៃចំនួនកុមារអាយុ៦ឆ្នាំសរុប ។

៧.១.១០ ភាគរយកុមារានិងកុមារីគ្រប់អាយុ៦ឆ្នាំមិនទាន់បានចុះឈ្មោះចូលរៀនតាមក្រុងស្រុក ឆ្នាំ២០០៨



សម្គាល់: គណនាគិតជាភាគរយនៃកុមារអាយុ៦ឆ្នាំសរុប ។

៧.១.១១ ចំនួនកុមារអាយុ៥ឆ្នាំតាមក្រុងស្រុកនិមួយៗក្នុងឆ្នាំ២០០៨

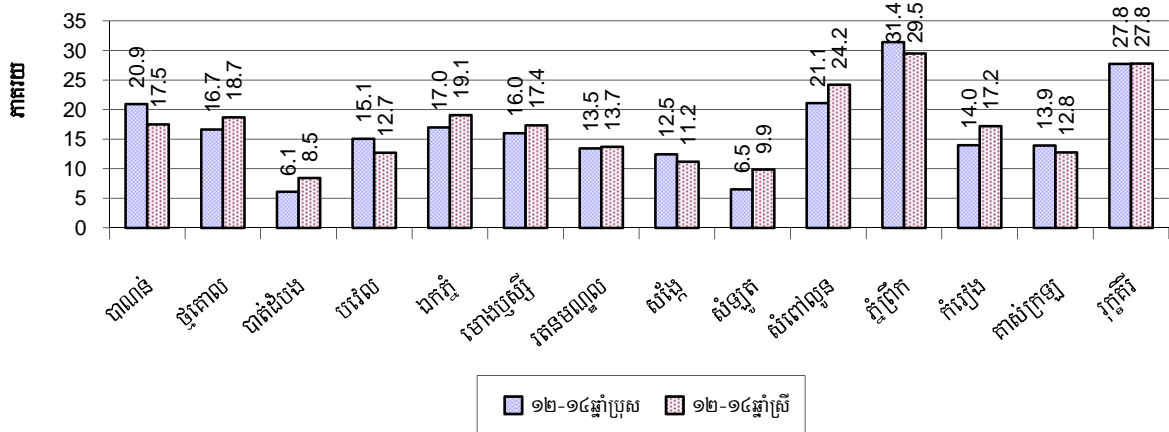


៧.១.១២ ស្ថានភាពកុមារមូលវៀនកម្រិតអនុវិទ្យាល័យឆ្នាំ២០០៦-២០០៨

បរិយាយ	2006	2007	2008	
	%	%	%	ចំនួន
កុមារសរុបអាយុពី១២-១៤ឆ្នាំ	8%	8%	8%	84,216នាក់
កុមារអាយុពី១២-១៤ឆ្នាំកំពុងរៀន	84%	84%	84%	70,893នាក់
កុមារអាយុពី១២-១៤ឆ្នាំមិនទៅរៀន	16%	16%	16%	13,323នាក់
កុមារិសរុបអាយុពី១២-១៤ឆ្នាំ	8%	8%	8%	41,489នាក់
កុមារិអាយុពី១២-១៤ឆ្នាំកំពុងរៀន	83%	84%	84%	34,835នាក់
កុមារិអាយុពី១២-១៤ឆ្នាំមិនទៅរៀន	17%	16%	16%	6,654នាក់
កុមារាសរុបអាយុពី១២-១៤ឆ្នាំ	8%	8%	8%	42,727នាក់
កុមារាអាយុពី១២-១៤ឆ្នាំកំពុងរៀន	84%	85%	84%	36,058នាក់
កុមារាអាយុពី១២-១៤ឆ្នាំមិនទៅរៀន	16%	15%	16%	6,669នាក់

សម្គាល់: ភាគរយកុមារសរុបកុមារិកុមារាអាយុ១២-១៤ឆ្នាំកំពុងរៀននិងមិនទៅរៀននៅអនុវិទ្យាល័យគិតធៀបតែជាមួយកុមារសរុប ក្នុងក្រុម អាយុ១២-១៤ឆ្នាំប៉ុណ្ណោះដើម្បីអោយងាយស្រួលក្នុងការប្រៀបធៀបក្នុងក្រុមកុមារ១២-១៤ឆ្នាំ ទាំងនោះមានប៉ុន្មានភាគរយ ដែលកំពុងរៀន និងប៉ុន្មាន%ទៀត មិនទៅរៀន(ស្រីប៉ុន្មានប្រុសប៉ុន្មាន) ។ លើកលែងតែជូរទិ្ធ១នៃផ្នែកនីមួយៗ ដែលគណនាតាមមូលដ្ឋាននៃកុមារសរុប ។

៧.១.១៣ ភាគរយកុមារានិងកុមារីអាយុ១២-១៤ឆ្នាំមិនទៅរៀនតាមបណ្តាក្រុងស្រុកក្នុងឆ្នាំ២០០៨



សម្គាល់: គណនាគិតជាភាគរយនៃកុមារអាយុ១២-១៤ឆ្នាំសរុបក្នុងក្រុងស្រុកនីមួយៗ ។

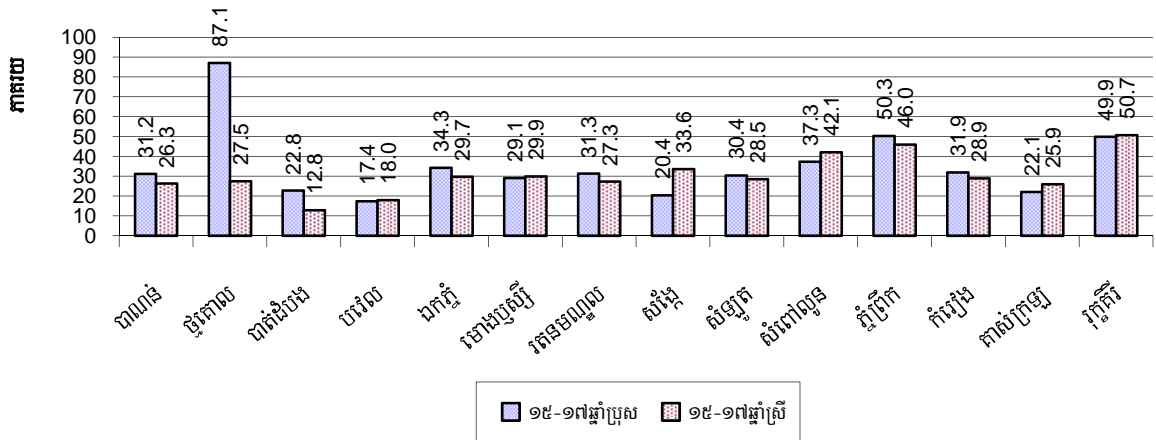
៧.១.១៤ ស្ថានភាពកម្រិតសិក្សាវិទ្យាល័យឆ្នាំ២០០៦-២០០៨

បរិយាយ	2006	2007	2008
ចំនួនសាលាកម្រិតវិទ្យាល័យ	21សាលា	24សាលា	30សាលា
ចំនួនបន្ទប់រៀនកម្រិតវិទ្យាល័យ	317បន្ទប់	350បន្ទប់	338បន្ទប់
ចំនួនថ្នាក់រៀនកម្រិតវិទ្យាល័យ	367ថ្នាក់	401ថ្នាក់	473ថ្នាក់
ចំនួនគ្រូបង្រៀនកម្រិតវិទ្យាល័យ	483នាក់	626នាក់	692នាក់
ផលធៀបយុវជនអាយុ១៥ទៅ១៧ឆ្នាំធ្វើបន្តិចចំនួនសាលា	3,971	3,547	3,791
ផលធៀបយុវជនអាយុ១៥ទៅ១៧ឆ្នាំធ្វើបន្តិចចំនួនបន្ទប់រៀន	263	243	336
ផលធៀបយុវជនអាយុ១៥ទៅ១៧ឆ្នាំធ្វើបន្តិចចំនួនថ្នាក់រៀន	227	212	240
ផលធៀបយុវជនអាយុ១៥ទៅ១៧ឆ្នាំធ្វើបន្តិចចំនួនគ្រូបង្រៀន	173	136	164

៧.១.១៥ ស្ថានភាពយុវជនអាយុ១៥-១៧ឆ្នាំចុះឈ្មោះចូលរៀនឆ្នាំ២០០៦-២០០៨

បរិយាយ	2006	2007	2008
ចំនួនយុវជនអាយុ១៥-១៧ឆ្នាំ	83,384នាក់	85,139នាក់	113,734នាក់
ចំនួនយុវជនអាយុ១៥-១៧ឆ្នាំមិនបាននៅរៀន	24,129នាក់	21,512នាក់	48,786នាក់
ភាគរយយុវជនអាយុ១៥-១៧ឆ្នាំមិនបាននៅរៀន	29%	25%	43%

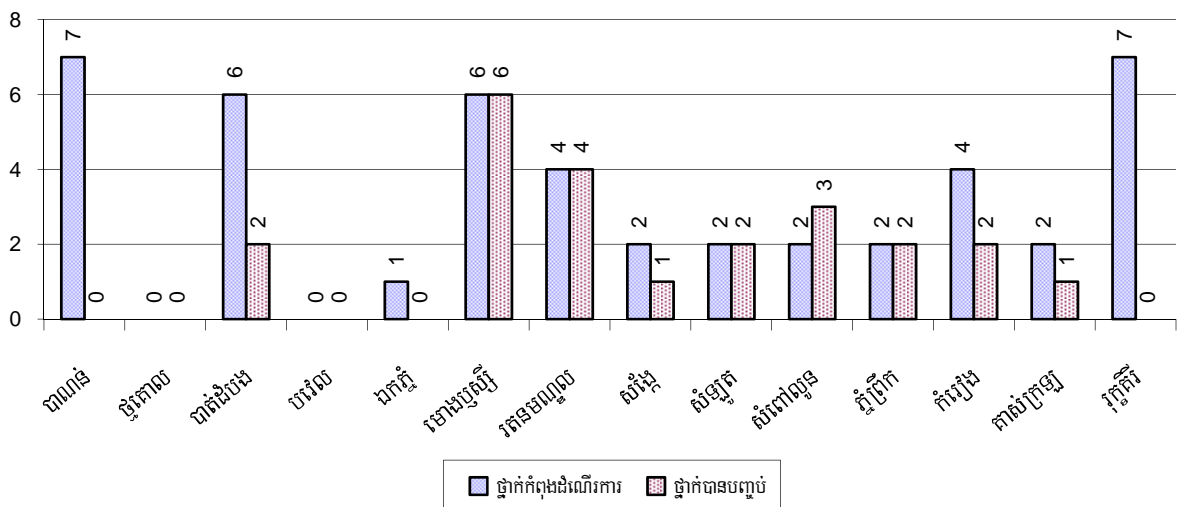
៧.១.១៦ ភាគរយបុរេសិទ្ធិអាយុ១៥-១៧ឆ្នាំមិនបានទៅរៀនតាមបណ្តាក្រុងស្រុកក្នុងឆ្នាំ២០០៨



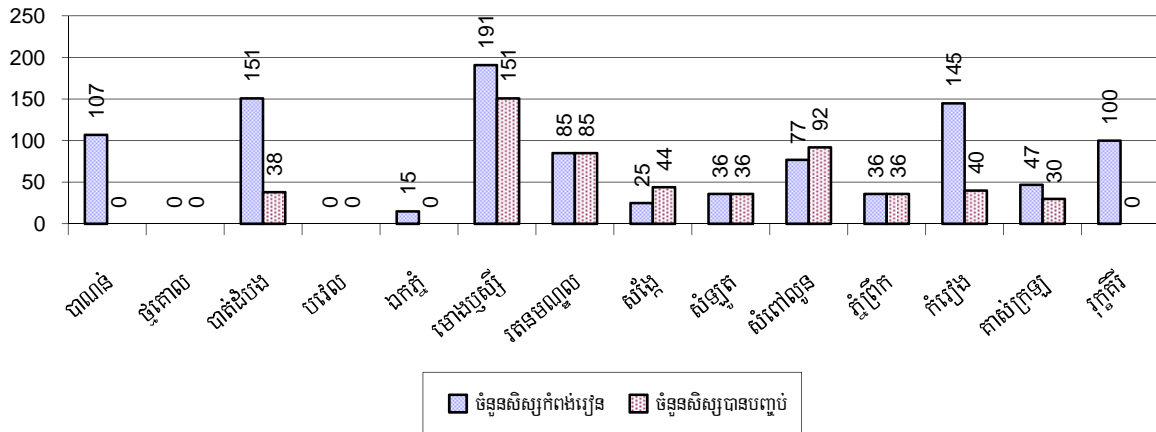
៧.១.១៧ ថ្នាក់អក្ខរកម្មឆ្នាំ២០០៨

កម្មវិធីអក្ខរកម្ម	រៀបចំដោយ:		កម្មវិធីផ្សេងៗ	សរុប
	មន្ទីរអប់រំ	អង្គការ		
ថ្នាក់អក្ខរកម្មកំពុងដំណើរការ	20ថ្នាក់	22ថ្នាក់	3ថ្នាក់	45ថ្នាក់
ចំនួនសិស្សអក្ខរកម្មកំពុងរៀន	490នាក់	428នាក់	97នាក់	1,015នាក់
ថ្នាក់អក្ខរកម្មបានបញ្ចប់	15ថ្នាក់	6ថ្នាក់	2ថ្នាក់	23ថ្នាក់
ចំនួនសិស្សអក្ខរកម្មបានបញ្ចប់	360នាក់	121នាក់	71នាក់	552នាក់
ចំនួនសិស្សអក្ខរកម្មបានបញ្ចប់ដោយប្រឡងជាប់	355នាក់	101នាក់	71នាក់	527នាក់

៧.១.១៨ ចំនួនថ្នាក់អក្ខរកម្មកំពុងដំណើរការនិងបានបញ្ចប់តាមបណ្តាក្រុងស្រុកក្នុងឆ្នាំ២០០៨



៧.១.១៩ ចំនួនសិស្សថ្នាក់អក្សរក្នុងកំពុងដំណើរការនិងបានបញ្ចប់តាមបណ្ណាក្រុងស្រុកក្នុងឆ្នាំ២០០៨

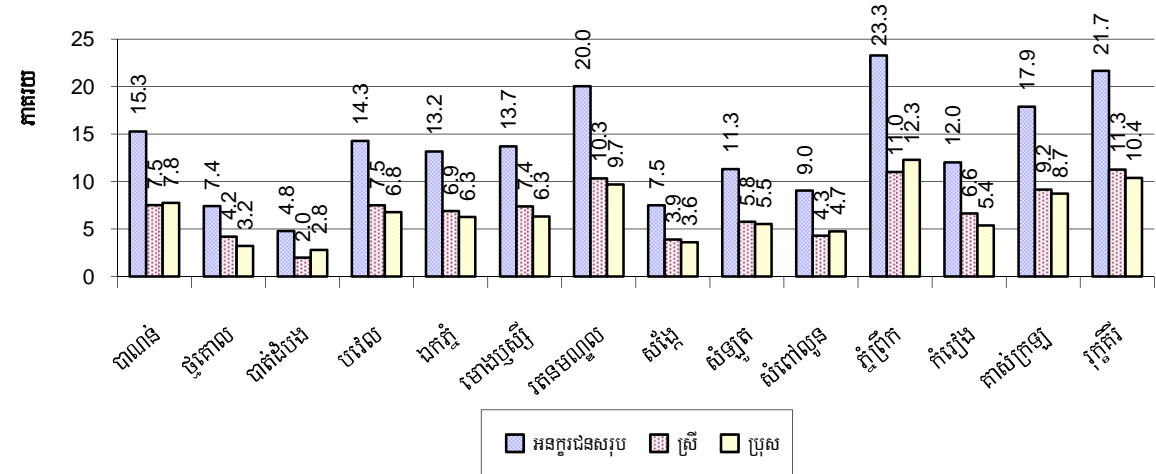


៧.១.២០ ភាគរយអ្នកមិនចេះអក្សរក្នុងចន្លោះអាយុ១៥-៦០ឆ្នាំក្នុងឆ្នាំ២០០៦-២០០៨

ស្ថានភាពអនកូរជន	2006	2007	2008	
	%	%	%	ចំនួន
អ្នកមិនចេះអក្សរសរុបអាយុ១៥-៦០ឆ្នាំ	13%	13%	12%	74,613នាក់
ស្ត្រីមិនចេះអក្សរអាយុ១៥-៦០ឆ្នាំ	7%	7%	6%	38,226នាក់
អ្នកមិនចេះអក្សរសរុបអាយុ១៥-១៧ឆ្នាំ	10%	8%	6%	6,700នាក់
ស្ត្រីមិនចេះអក្សរអាយុ១៥-១៧ឆ្នាំ	5%	4%	3%	3,262នាក់
អ្នកមិនចេះអក្សរសរុបអាយុ១៨-២៤ឆ្នាំ	12%	9%	9%	12,458នាក់
ស្ត្រីមិនចេះអក្សរអាយុ១៨-២៤ឆ្នាំ	6%	5%	4%	6,330នាក់
អ្នកមិនចេះអក្សរសរុបអាយុ២៥-៦០ឆ្នាំ	15%	15%	15%	55,455នាក់
ស្ត្រីមិនចេះអក្សរអាយុ២៥-៦០ឆ្នាំ	8%	8%	8%	28,634នាក់

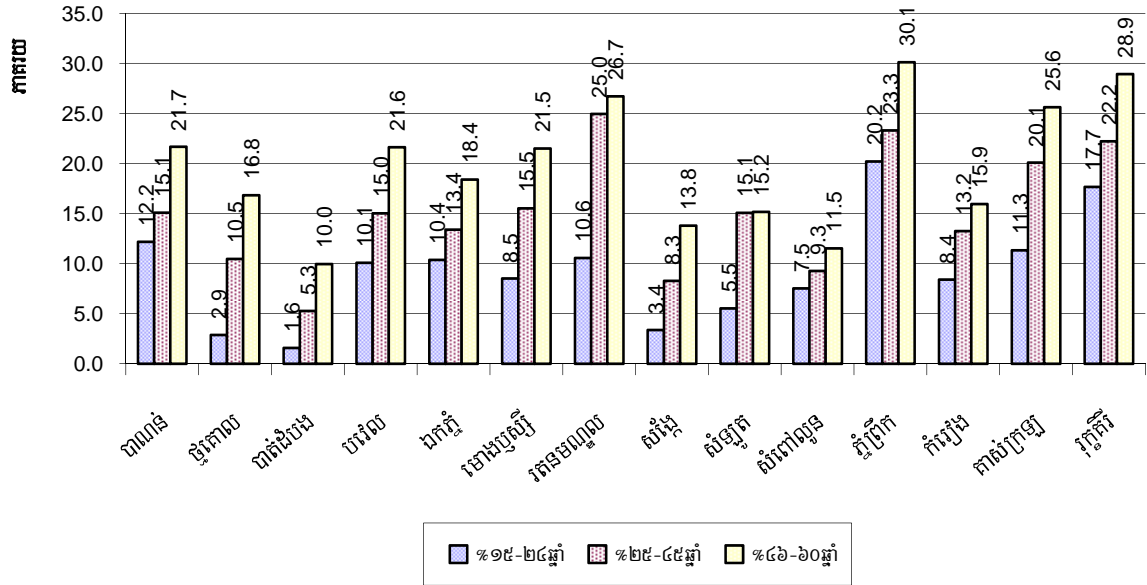
សម្គាល់: ភាគរយធៀបជាមួយចំនួនមនុស្សតាមក្រុមអាយុនីមួយៗមិនមែនធៀបជាមួយប្រជាជនសរុបឡើយ ។

៧.១.២១ ភាគរយអ្នកមិនចេះអក្សរសរុបក្នុងចំណោមអាយុ១៥-៦០ឆ្នាំតាមបណ្ណាក្រុងស្រុកក្នុងឆ្នាំ២០០៨



សម្គាល់: គិតជាភាគរយនៃចំនួនប្រជាជនសរុបតាមក្រុមអាយុ ។

៧.១.២២ ភាគរយអនកូរជនសរុបតាមក្រុមអាយុពី១៥-២៤ឆ្នាំពី២៥-៤៥ឆ្នាំនិងពី៤៦-៦០ឆ្នាំតាមក្រុងស្រុក ឆ្នាំ២០០៨



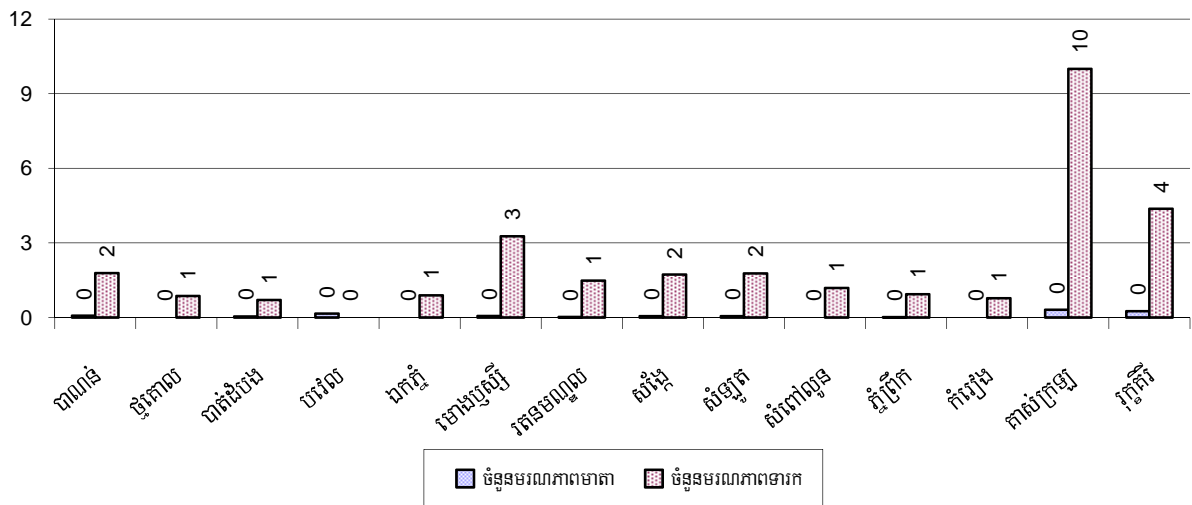
សម្គាល់ : គិតភាគរយអនកូរជនតាមក្រុមអាយុនៃចំនួនប្រជាជនក្នុងក្រុមអាយុនោះ ។

៧.២ ផ្នែកសុខាភិបាល

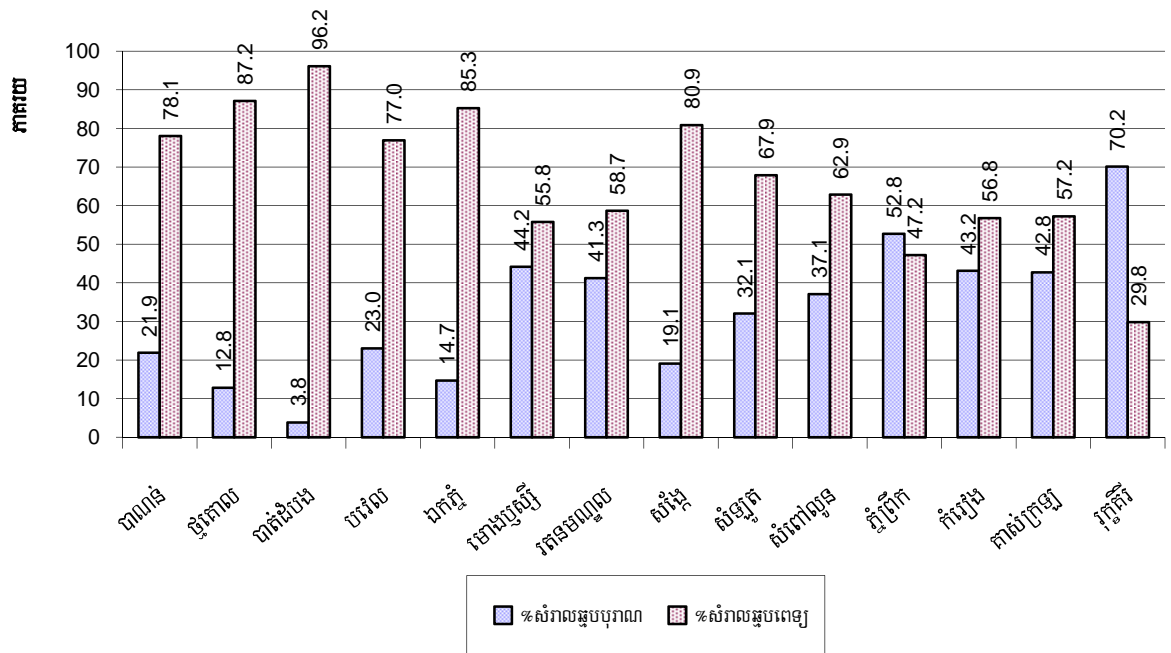
៧.២.១ ស្ថានភាពសុខភាពស្ត្រីនិងកុមារឆ្នាំ២០០៦-២០០៨

បរិយាយ	2006	2007	2008
ចំនួនស្ត្រីបានសម្រាលកូនក្នុងឆ្នាំ	13,423 គ្រួសារ	12,904 គ្រួសារ	13,692 គ្រួសារ
ចំនួនស្ត្រីដែលសម្រាលកូនដោយឆ្លបបុរាណ	5,060នាក់	4,753នាក់	4,023នាក់
ភាគរយស្ត្រីដែលសម្រាលកូនដោយឆ្លបបុរាណ	38%	37%	29%
ចំនួនស្ត្រីដែលសម្រាលកូនដោយពេទ្យឆ្លប	8,363នាក់	8,151នាក់	9,669នាក់
ភាគរយស្ត្រីដែលសម្រាលកូនដោយពេទ្យឆ្លប	62%	63%	71%
ចំនួនមរណភាពមាតាក្រោយពេលសម្រាលកូន(០-១ខែ)	44នាក់	29នាក់	64នាក់
អត្រាមរណភាពមាតាក្រោយពេលសម្រាល(០-១ខែ)ក្នុង១០០.០០០កំណើត	328	225	467
ចំនួនទារកបានកើតក្នុងឆ្នាំ	13,423នាក់	13,396នាក់	13,786នាក់
ចំនួនមរណភាពទារកអាយុពី០-១ខែ	236នាក់	152នាក់	146នាក់
អត្រាមរណភាពទារកអាយុពី០-១ខែក្នុង១០០០កំណើតរស់	18	11	11
ចំនួនមរណភាពកុមារអាយុពី៥ឆ្នាំចុះ	371នាក់	257នាក់	663នាក់
ចំនួនកុមារអាយុពី៩-១២ខែក្នុងឆ្នាំ	9,438នាក់	8,362នាក់	8,546នាក់
ចំនួនកុមារអាយុ៩-១២ខែមិនបានចាក់ថ្នាំបង្កាគ្រប់ចំនួន	574នាក់	413នាក់	542នាក់
ភាគរយកុមារអាយុ៩-១២ខែមិនបានចាក់ថ្នាំបង្កាគ្រប់ចំនួន	6%	5%	6%

៧.២.២ ចំនួនមរណភាពមាតាក្រោយពេលសម្រាលកូន(០-១ខែ) និង មរណភាពទារកអាយុពី០-១ខែ តាមក្រុងស្រុកក្នុងឆ្នាំ២០០៨

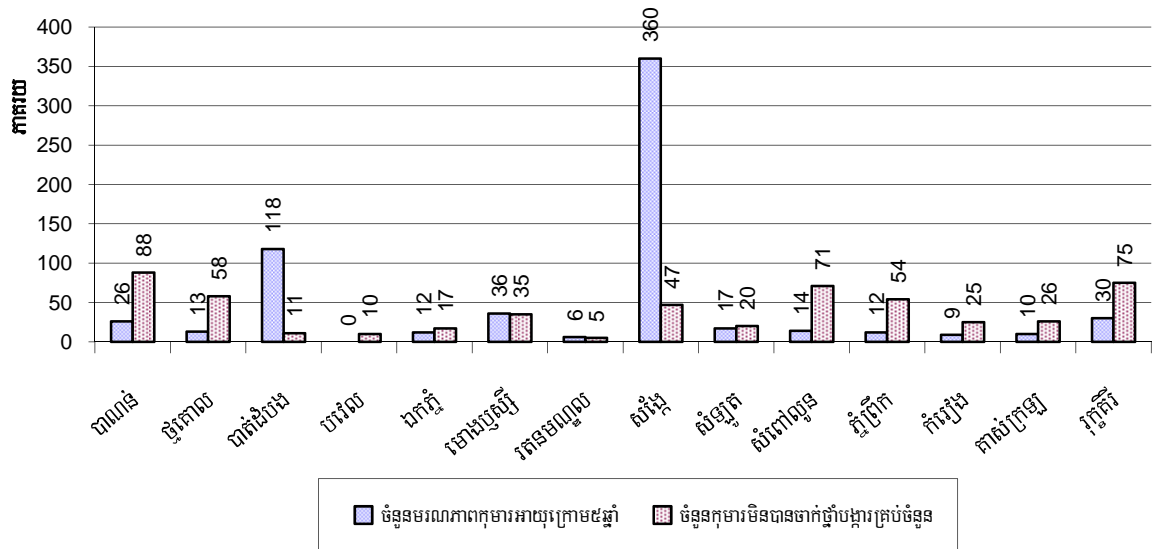


៧.២.៣ ភាគរយស្ត្រីដែលសម្រាលកូនដោយអ្នបបុរាណនិងពេទ្យតាមបណ្តាក្រុងស្រុកក្នុងឆ្នាំ២០០៨



សម្គាល់: គិតជាភាគរយនៃចំនួនសម្រាលកូនសរុប

៧.២.៤ ភាគរយមរណភាពកុមារអាយុក្រោម៥ឆ្នាំនិងទារកអាយុពី៩-១២ខែមិនបានទទួលថ្នាំបង្ការគ្រប់ចំនួនតាមបណ្តាក្រុងស្រុកក្នុងឆ្នាំ២០០៨



សម្គាល់: អត្រាមរណភាពគិតជាភាគរយនៃចំនួនកុមារអាយុក្រោម៥ឆ្នាំសរុប ។ កង្វះការទទួលបានថ្នាំបង្ការគ្រប់ចំនួនទារកអាយុពី៩ដល់១២ខែសរុប ។

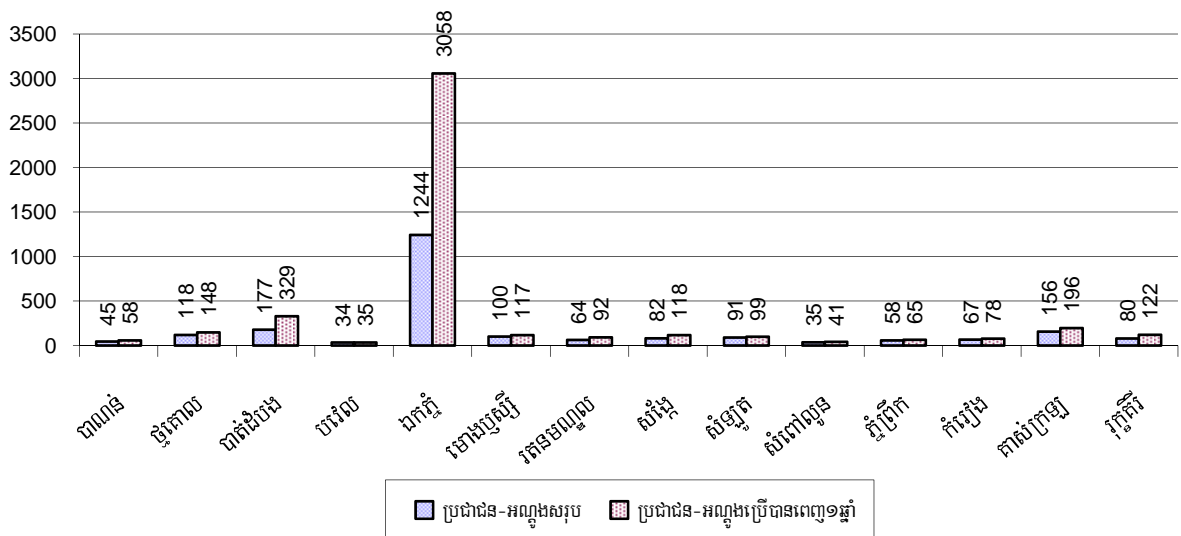
៧.៣ ទឹកស្អាតនិងអនាម័យ

៧.៣.១ ចំនួនប្រភេទអណ្តូងប្រើប្រាស់ឆ្នាំ២០០៦-២០០៨

ប្រភេទអណ្តូង	ចំនួនអណ្តូងតាមឆ្នាំ		
	2006	2007	2008
សរុបចំនួនអណ្តូងស្នប់ឬអណ្តូងចម្រុះ	8,686	9,794	9,843
ចំនួនអណ្តូងស្នប់ឬអណ្តូងចម្រុះប្រើបានពេញ១ឆ្នាំ	7,001	7,912	8,527
ចំនួនអណ្តូងស្នប់ឬអណ្តូងចម្រុះមិនអាចប្រើបាននៅរដូវប្រាំង	1,685	1,882	1,316
ចំនួនអណ្តូងស្នប់ឬអណ្តូងចម្រុះដែលត្រូវជួសជុល	1,634	1,376	1,409
សរុបចំនួនអណ្តូងល្អ	3,612	3,984	4,015
ចំនួនអណ្តូងល្អប្រើប្រាស់បានពេញ១ឆ្នាំ	2,454	2,667	2,702
ចំនួនអណ្តូងល្អមិនអាចប្រើបាននៅរដូវប្រាំង	1,158	1,317	1,313
ចំនួនអណ្តូងល្អដែលត្រូវស្តារឬជួសជុល	886	888	1,098
សរុបអណ្តូងដៃមិនដាក់លូឬមិនរៀបរយ	3,089	3,345	2,584
ចំនួនអណ្តូងដៃមិនដាក់លូឬមិនរៀបរយប្រើបានពេញ១ឆ្នាំ	1,993	2,182	1,668
ចំនួនអណ្តូងដៃមិនដាក់លូឬមិនរៀបរយមិនអាចប្រើបាននៅរដូវប្រាំង	1,096	1,163	916

អណ្តូងល្អ: អណ្តូងជីកដាក់លូស៊ីម៉ង់ជាកង់ៗ

៧.៣.២ ផលធៀបប្រជាជន-អណ្តូងតាមបណ្តាក្រុងស្រុកក្នុងឆ្នាំ២០០៨

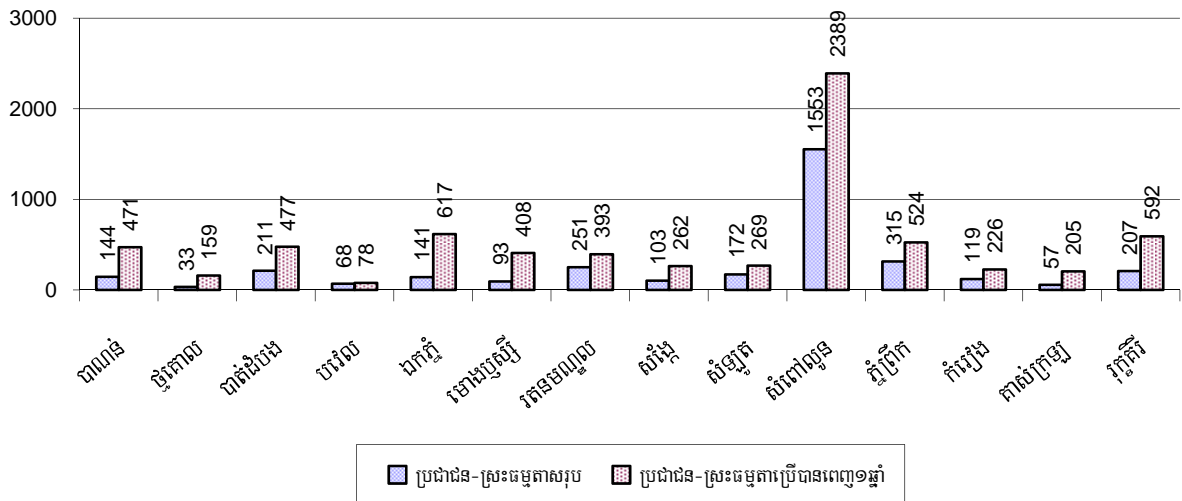


សម្គាល់: អណ្តូងប្រើពេញ១ឆ្នាំមិនរាប់បញ្ចូលអណ្តូងគ្មានសុវត្ថិភាព

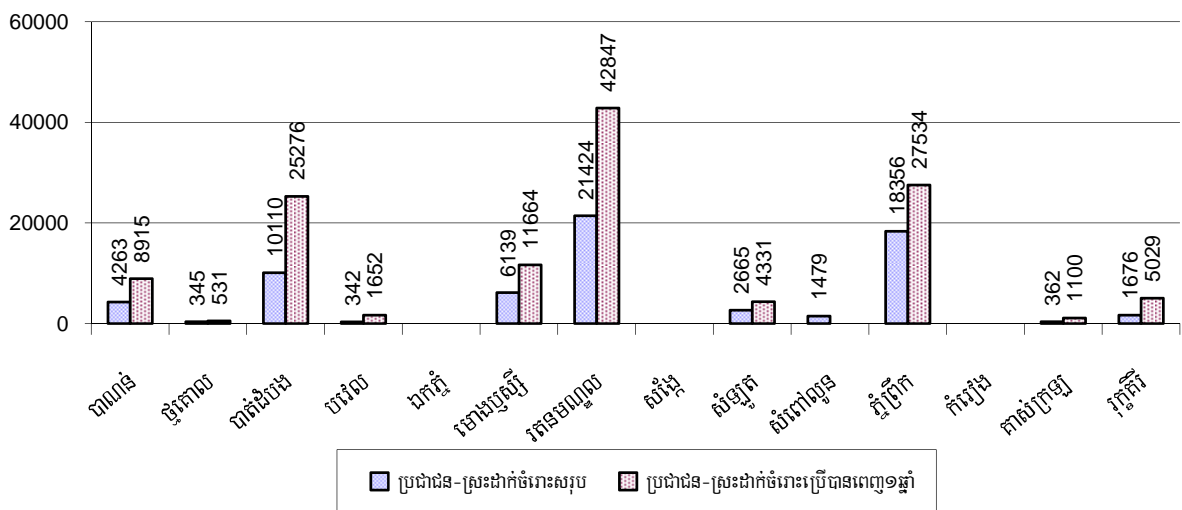
៧.៣.៣ ចំនួនស្រែទឹកប្រើប្រាស់ឆ្នាំ២០០៦-២០០៨

ប្រភេទស្រែទឹក	2006	2007	2008
សរុបចំនួនស្រែទឹកធម្មតា	10,098ស្រែ	12,957ស្រែ	11,537ស្រែ
ចំនួនស្រែទឹកធម្មតាប្រើបានពេញ១ឆ្នាំ	2,346ស្រែ	4,475ស្រែ	4,192ស្រែ
ចំនួនស្រែទឹកធម្មតាមិនអាចប្រើបាននៅរដូវប្រាំង	7,752ស្រែ	8,482ស្រែ	7,345ស្រែ
ចំនួនស្រែទឹកធម្មតាដែលត្រូវស្តារបូជូសជុល	2,970ស្រែ	2,408ស្រែ	2,189ស្រែ
សរុបចំនួនស្រែទឹកដាក់ចំរោះ	681ស្រែ	762ស្រែ	871ស្រែ
ចំនួនស្រែទឹកដាក់ចំរោះប្រើបានពេញ១ឆ្នាំ	147ស្រែ	185ស្រែ	392ស្រែ
ចំនួនស្រែទឹកដាក់ចំរោះមិនអាចប្រើបាននៅរដូវប្រាំង	534ស្រែ	577ស្រែ	479ស្រែ
ចំនួនស្រែទឹកដាក់ចំរោះដែលត្រូវស្តារបូជូសជុល	536ស្រែ	490ស្រែ	450ស្រែ

៧.៣.៤ ផលធៀបប្រជាជន-ស្រែធម្មតាតាមបណ្តាក្រុងស្រុកក្នុងឆ្នាំ២០០៨



៧.៣.៥ ផលធៀបប្រជាជន-ស្រែដាក់ចំរោះតាមបណ្តាក្រុងស្រុកក្នុងឆ្នាំ២០០៨

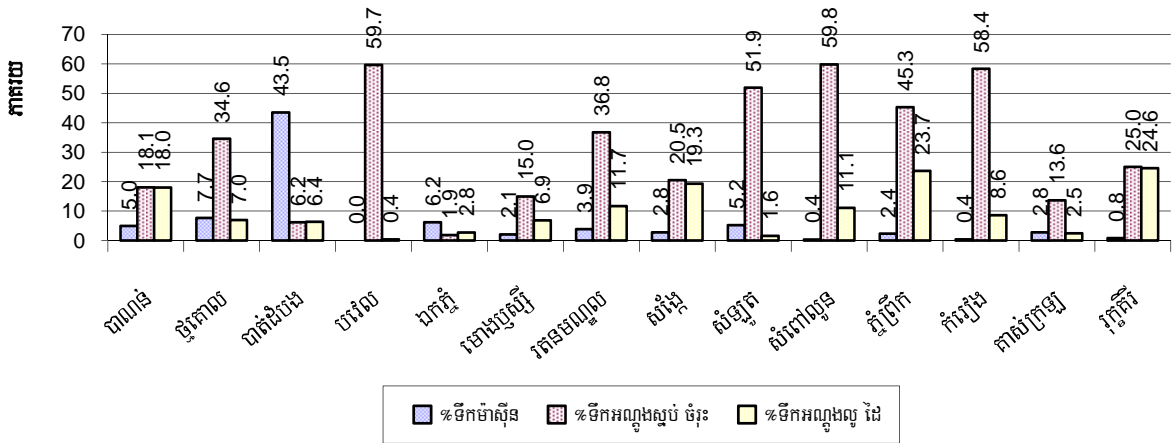


៧.៣.៦ ប្រភពទឹកដែលប្រជាជនប្រើប្រាស់ឆ្នាំ២០០៦-២០០៨

គ្រួសារប្រើប្រាស់ទឹកពី	2006	2007	2008	
	%	%	%	ចំនួន
ប្រភពដែលបានឆ្លងកាត់ប្រព័ន្ធផ្ទៃទឹកឱ្យស្អាត	8%	9%	8%	17,253គ្រួសារ
ប្រភពទឹកអណ្តូងស្តុបអណ្តូងចម្រុះ	23%	23%	28%	57,105គ្រួសារ
ប្រភពទឹកអណ្តូងល្អអណ្តូងជីកដៃ	9%	9%	10%	20,569គ្រួសារ
ប្រភពទឹកស្រះ	30%	30%	28%	58,016គ្រួសារ
អាងស្តុកទឹកភ្លៀង(ប្រចាំគ្រួសារ)	4%	4%	4%	8,545គ្រួសារ
ប្រភពទឹកទន្លេស្ទឹងបឹងត្រពាំងអាងទឹក	26%	25%	21%	43,863គ្រួសារ

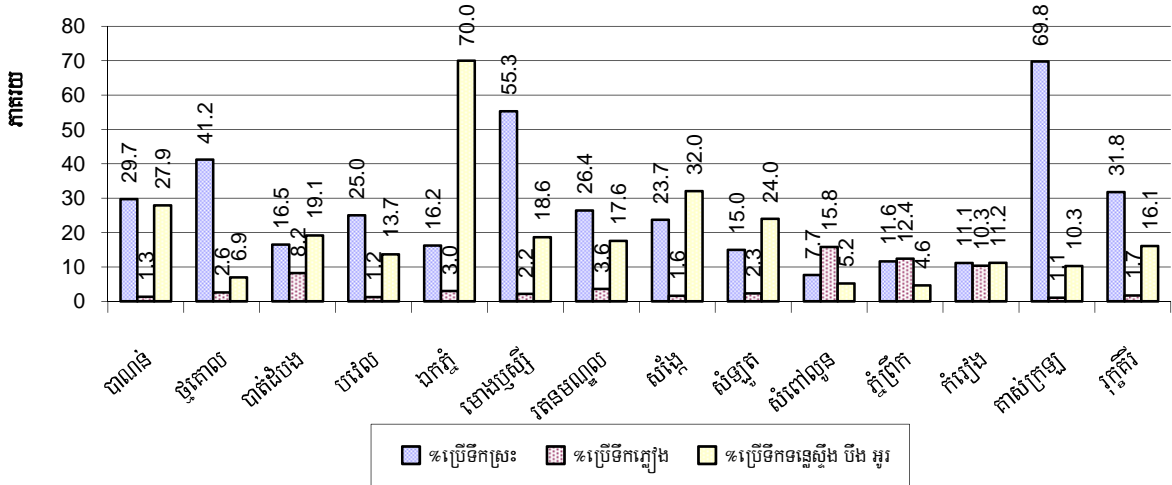
សម្គាល់: គណនាគិតភាគរយនៃចំនួនគ្រួសារសរុប ។

៧.៣.៧ ភាគរយគ្រួសារប្រើប្រាស់ប្រភពទឹកផ្សេងៗតាមបណ្តាក្រុងស្រុកក្នុងឆ្នាំ២០០៨



សម្គាល់: គណនាគិតជាភាគរយនៃចំនួនគ្រួសារសរុបក្នុងក្រុងស្រុកនីមួយៗ ។

៧.៣.៨ ភាគរយគ្រួសារប្រើប្រាស់ទឹកស្រះទឹកភ្លៀងនិងទឹកពីប្រភពទន្លេត្រពាំងស្ទឹងបឹងតាមក្រុងស្រុកឆ្នាំ២០០៨



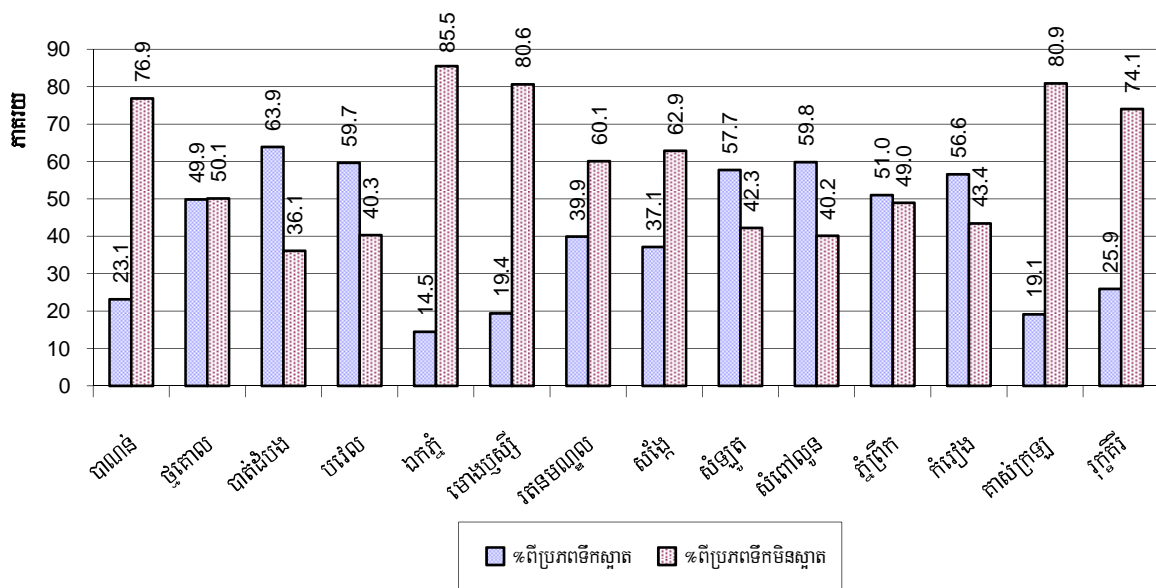
សម្គាល់: គណនាគិតជាភាគរយនៃចំនួនគ្រួសារសរុបក្នុងក្រុងស្រុកនីមួយៗ ។

៧.៣.៩ ប្រភពទឹកទទួលបាននៅរដូវប្រាំងឆ្នាំ២០០៦-២០០៨

ភាគរយគ្រួសារដែលនិយមប្រើប្រាស់ទឹកសម្រាប់	2006	2007	2008	
	%	%	%	ចំនួន
ទទួលបាននៅរដូវប្រាំងពីប្រភពទឹកស្អាត	40%	42%	41%	84,723 គ្រួសារ
ទទួលបាននៅរដូវប្រាំងពីប្រភពទឹកមិនស្អាត	60%	58%	59%	120,628 គ្រួសារ

សម្គាល់: គណនាគិតជាភាគរយនៃចំនួនគ្រួសារសរុប

៧.៣.១០ ភាគរយគ្រួសារប្រើប្រាស់ប្រភពទឹកស្អាតនិងមិនស្អាតនៅរដូវប្រាំងតាមក្រុងស្រុក ឆ្នាំ២០០៨



សម្គាល់: គណនាគិតជាភាគរយនៃចំនួនគ្រួសារសរុបក្នុងក្រុងស្រុកនីមួយៗ

៧.៣.១១ ឥរិយាបថនៃការទទួលបានទឹកតាមគ្រួសារឆ្នាំ២០០៦-២០០៨

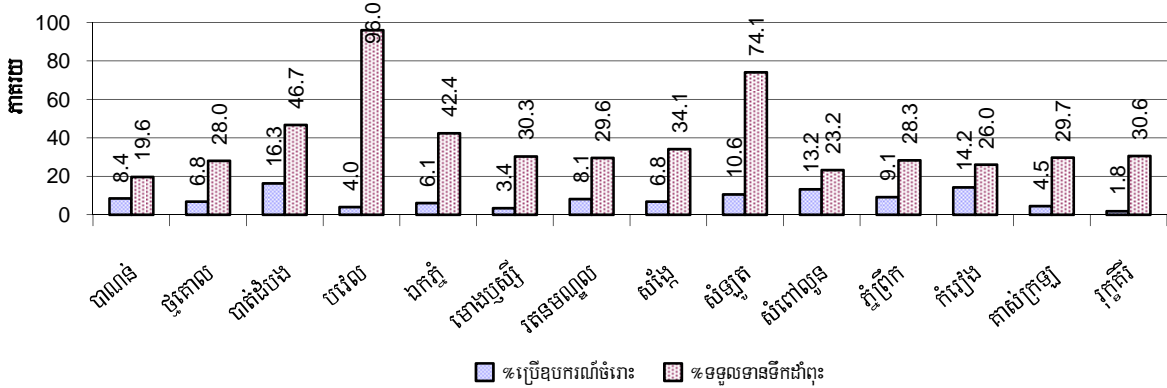
តារាងនេះបង្ហាញពីវិធីផ្សេងគ្នានៃការទទួលបានទឹកស្អាតតាមគ្រួសារនីមួយៗ

ចំនួនគ្រួសារដែល:	2006	2007	2008	
	%	%	%	ចំនួន
និយមប្រើប្រាស់ឧបករណ៍ចំរោះទឹកសំរាប់ទទួលបាន	4%	6%	8%	16,487 គ្រួសារ
មានទំលាប់ទទួលបានទឹកដាំទឹកពុះ	33%	35%	40%	81,133 គ្រួសារ

សម្គាល់: គិតជាភាគរយនៃចំនួនគ្រួសារសរុប

៧.៣.១២ ភាគរយគ្រួសារប្រើប្រាស់ឧបករណ៍ចំរោះទឹកចូលចំណាប់ទឹកសម្រាប់បរិភោគតាមក្រុងស្រុក ក្នុងឆ្នាំ២០០៨

ក្រហ្វិចនេះបង្ហាញពីវិធីផ្សេងគ្នាដែលគ្រួសារនីមួយៗទទួលបានទឹកស្អាត



សម្គាល់ : គិតជាភាគរយនៃចំនួនគ្រួសារសរុបក្នុងក្រុងស្រុកនីមួយៗ ។

៧.៣.១៣ គ្រួសារមានលទ្ធភាពទទួលបានទឹកប្រើប្រាស់ឆ្នាំ២០០៦-២០០៨

លទ្ធភាពទទួលបានទឹកប្រើប្រាស់:	2006	2007	2008	
	%	%	%	ចំនួន
ជិតជាង១៥០ម៉ែត្រពីផ្ទះ	27%	28%	30%	61,416 គ្រួសារ
ឆ្ងាយជាង១៥០ម៉ែត្រពីផ្ទះ	17%	15%	14%	28,426 គ្រួសារ

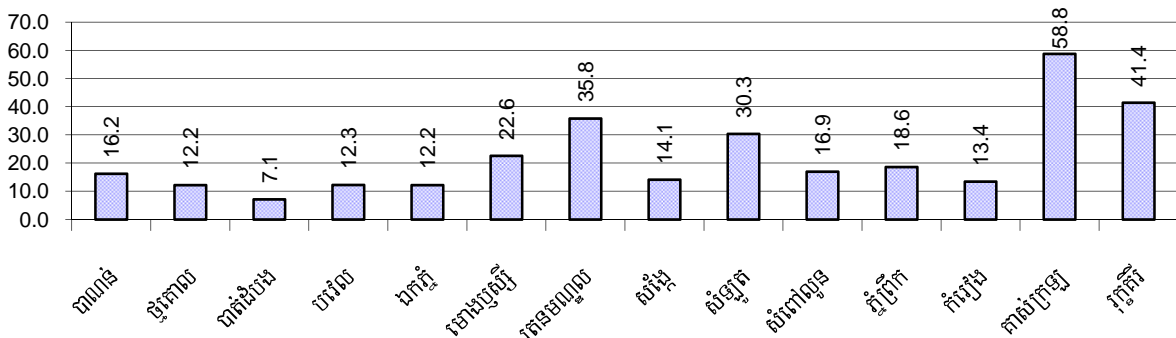
សម្គាល់ : គិតជាភាគរយនៃចំនួនគ្រួសារសរុប

៧.៣.១៤ ផលធៀបប្រជាជនប្រើប្រាស់បង្គន់ឆ្នាំ២០០៦-២០០៨

បរិយាយ	2006	2007	2008	
	សមាមាត្រ	សមាមាត្រ	សមាមាត្រ	ចំនួន
ផលធៀបប្រជាជន-បង្គន់	15.5	14.4	13.7	77,829.0

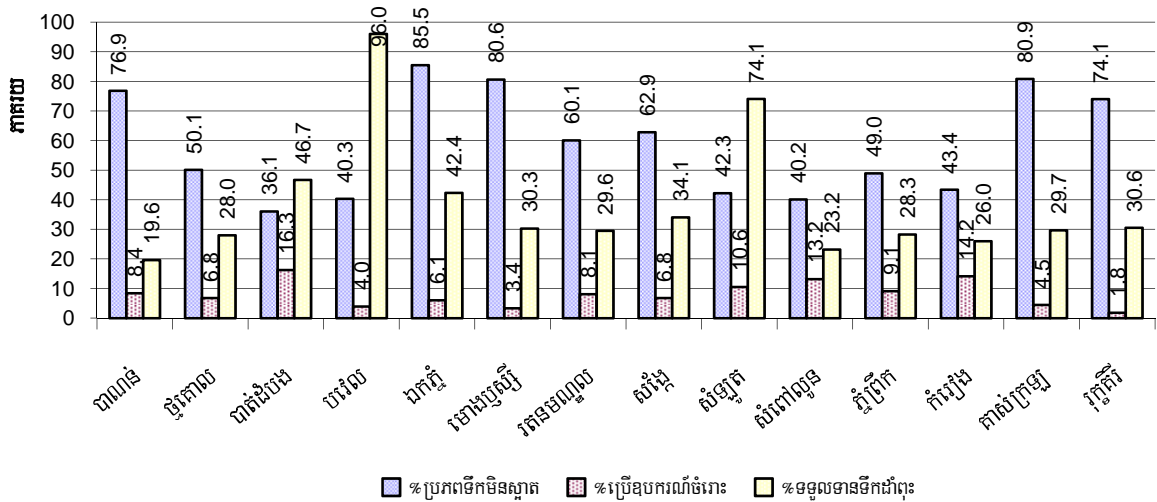
សម្គាល់ : សមាមាត្រជាផលធៀបរវាងចំនួនប្រជាជនសរុបនិងចំនួនបង្គន់សរុប ។

៧.៣.១៥ ផលធៀបប្រជាជនប្រើប្រាស់បង្គន់តាមបណ្តាក្រុងស្រុកក្នុងឆ្នាំ២០០៨



សម្គាល់ : គិតផលធៀបការបែងចែកចំនួននៃផ្ទះមានបង្គន់តាមចំនួនប្រជាជនសរុបក្នុងក្រុងស្រុកនីមួយៗ ។

៧.៣.១៦ ភាគរយគ្រួសារបរិភោគទឹកជំពុះទឹកច្រោះប្រទឹកមិនស្អាតតាមបណ្តាក្រុងស្រុកក្នុងឆ្នាំ២០០៨



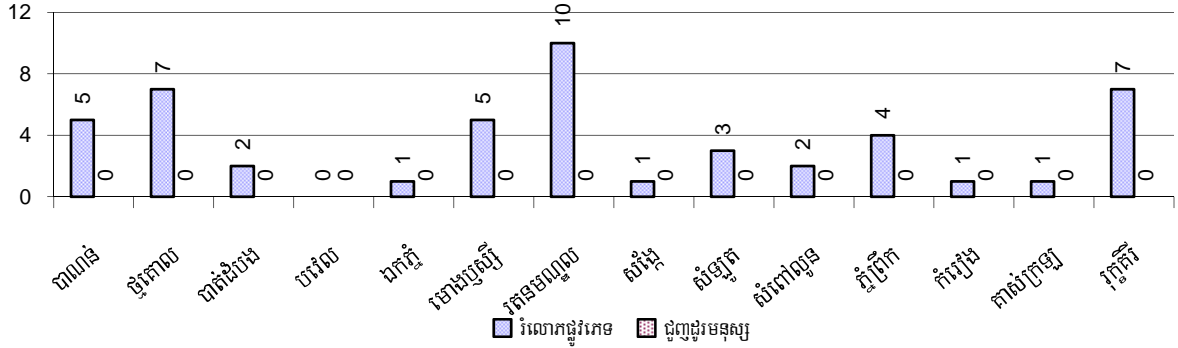
សម្គាល់: គិតជាភាគរយនៃចំនួនគ្រួសារសរុបក្នុងស្រុកនីមួយៗ ។

៧.៤ ក្រុមជនងាយរងគ្រោះ

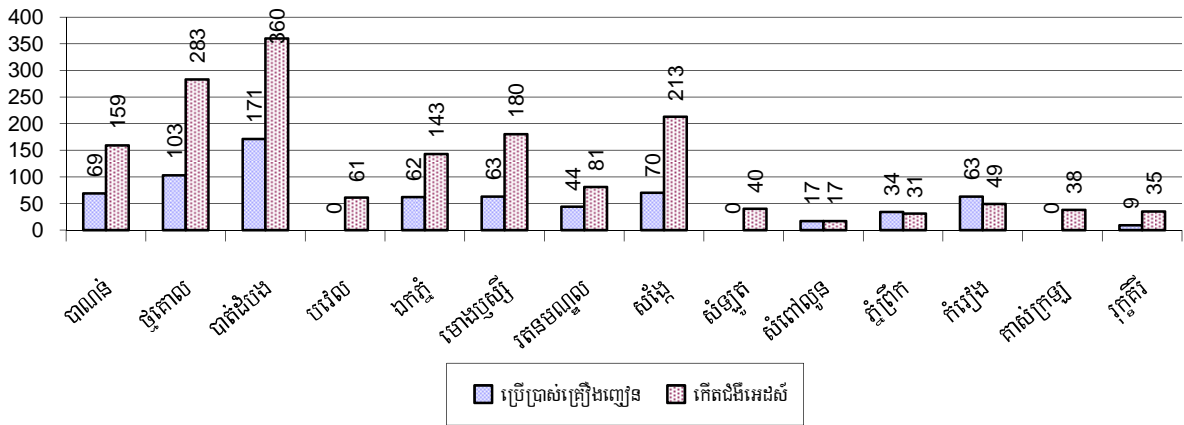
៧.៤.១ ក្រុមជនងាយរងគ្រោះដែលត្រូវទទួលបានកិច្ចការពារពិសេសឆ្នាំ២០០៦-២០០៨

ប្រភេទជនងាយរងគ្រោះ	2006	2007	2008
ចំនួនជនរងគ្រោះដោយសារការរំលោភផ្លូវភេទ	69នាក់	59នាក់	49នាក់
ចំនួនជនរងគ្រោះដោយសារជួញដូរមនុស្ស	20នាក់	17នាក់	0នាក់
ចំនួនគ្រួសារដែលមានសមាជិកប្រើប្រាស់គ្រឿងញៀន	692គ្រួសារ	576គ្រួសារ	705គ្រួសារ
ចំនួនគ្រួសារដែលមានសមាជិកកើតជំងឺអេដស៍	1,495គ្រួសារ	1,631គ្រួសារ	1,690គ្រួសារ
ចំនួនកុមារកំព្រាអាយុក្រោម១៨ឆ្នាំដោយសារអេដស៍	2,391នាក់	2,250នាក់	2,928នាក់
ចំនួនកុមារកំព្រាអាយុក្រោម១៨ឆ្នាំ (ទូទៅគ្រប់ករណី)	6,267នាក់	5,584នាក់	5,488នាក់
ចំនួនមនុស្សចាស់ជរាគ្មានទីពឹង	2,163នាក់	2,049នាក់	2,000នាក់
ចំនួនជនពិការអាចរកចំណូលបាន	1,533នាក់	1,607នាក់	1,730នាក់
ចំនួនជនពិការមិនអាចរកចំណូលបាន	1,246នាក់	1,347នាក់	1,351នាក់
ចំនួនជនពិការអាយុក្រោម១៨ឆ្នាំ	713នាក់	537នាក់	590នាក់
ចំនួនគ្រួសារដែលរងគ្រោះដោយគ្រោះធម្មជាតិ	10,188គ្រួសារ	7,688គ្រួសារ	9,182គ្រួសារ
ចំនួនជនរងគ្រោះដោយសារគ្រាប់មីននិងយុទ្ធភ័ណ្ណមិនទាន់ដុះ	620នាក់	179នាក់	150នាក់

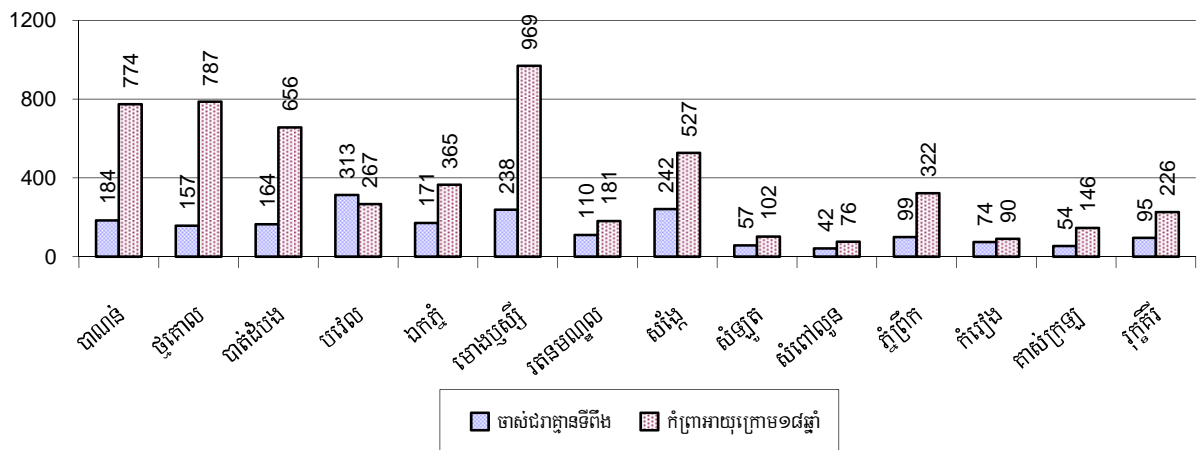
៧.៤.២ ចំនួនជនរងគ្រោះដោយការរំលោភផ្លូវភេទនិងការជួញដូរមនុស្សដែលបានកត់ត្រា តាមក្រុងស្រុក ក្នុងឆ្នាំ២០០៨



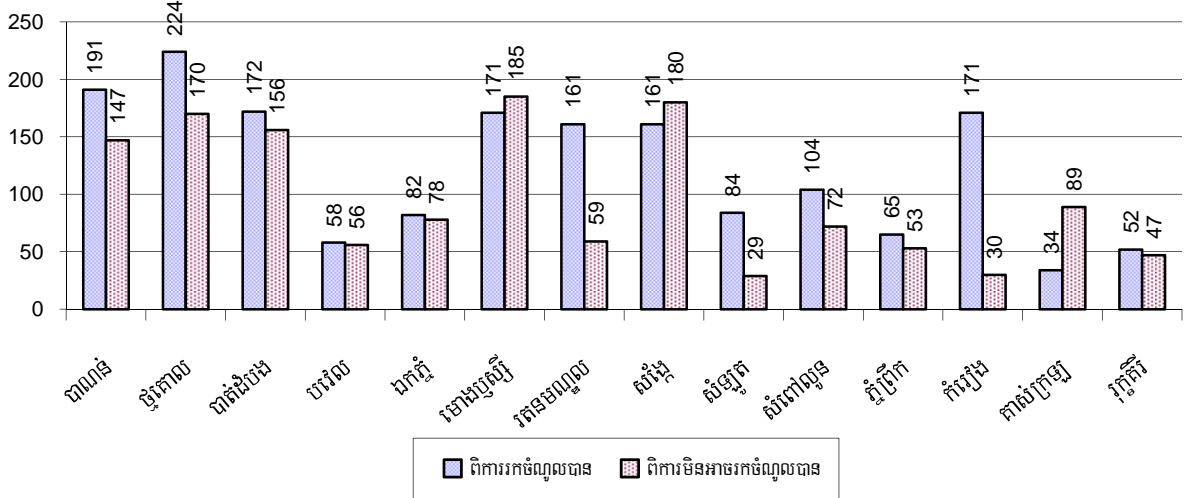
៧.៤.៣ ចំនួនគ្រួសារដែលមានសមាជិកប្រើប្រាស់គ្រឿងញៀននិងកើតជំងឺអេដស៍ដែលបានកត់ត្រា តាមក្រុងស្រុក ក្នុងឆ្នាំ២០០៨



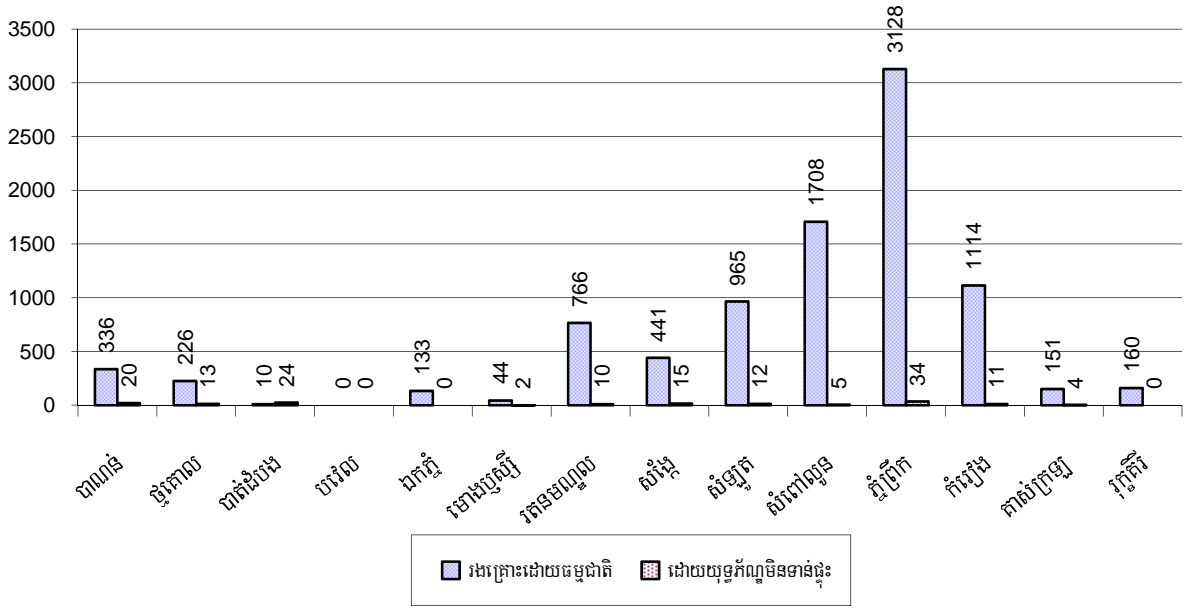
៧.៤.៤ មនុស្សចាស់ជរាគ្មានទីពឹងនិងកុមារកំព្រា/អនាថាអាយុក្រោម១៨ឆ្នាំតាមក្រុងស្រុក ឆ្នាំ២០០៨



៧.៤.៥ ចំនួនជនពិការអាចរកចំណូលបាននិងជនពិការមិនអាចរកចំណូលបានតាមក្រុងស្រុកក្នុងឆ្នាំ២០០៨



៧.៤.៦ ចំនួនគ្រួសារដែលរងគ្រោះដោយគ្រោះធម្មជាតិក្រោមចំនិងយុទ្ធភ័ណ្ណមិនទាន់ផ្ទះតាមក្រុងស្រុកក្នុងឆ្នាំ២០០៨



៧.៥ អន្តោប្រវេសន៍

៧.៥.១ ស្ថិតិប្រជាជនផ្លាស់ប្តូរទីលំនៅឆ្នាំ២០០៦-២០០៨

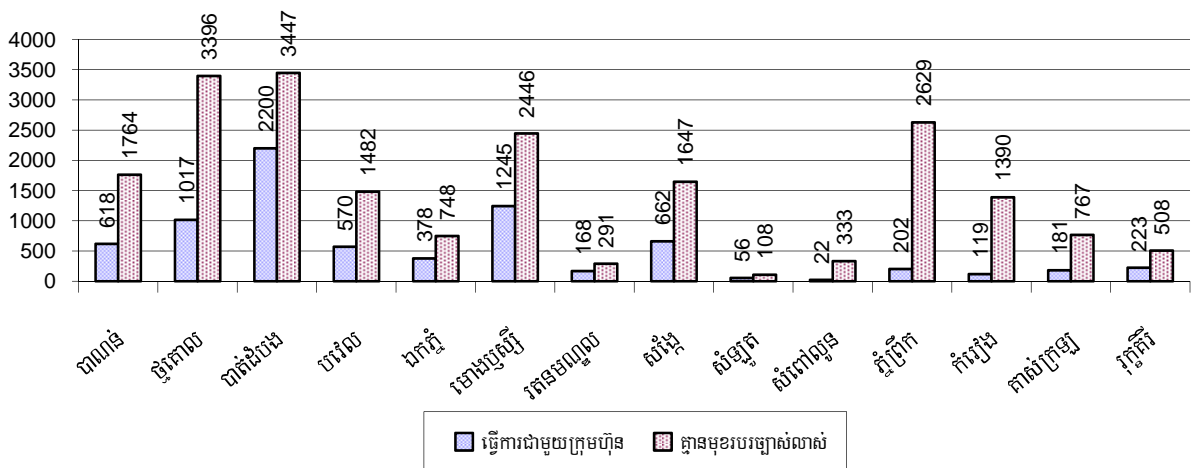
បរិយាយ	2006	2007	2008
ចំនួនគ្រួសារផ្លាស់លំនៅស្ថានចូល	2,342គ្រួសារ	2,177គ្រួសារ	3,586គ្រួសារ
ចំនួនមនុស្សសរុប	9,308នាក់	9,190នាក់	15,168នាក់
ចំនួនមនុស្សស្រី	4,712នាក់	4,680នាក់	7,506នាក់
ចំនួនគ្រួសារផ្លាស់លំនៅស្ថានចេញ	2,159គ្រួសារ	1,521គ្រួសារ	2,099គ្រួសារ
ចំនួនមនុស្សសរុប	9,165នាក់	6,766នាក់	8,887នាក់
ចំនួនមនុស្សស្រី	4,869នាក់	3,508នាក់	4,618នាក់
ចំនួនគ្រួសារចូលមកស្នាក់នៅបណ្តោះអាសន្ន	3,140គ្រួសារ	2,502គ្រួសារ	2,644គ្រួសារ
ចំនួនមនុស្សសរុប	11,221នាក់	9,138នាក់	9,760នាក់
ចំនួនមនុស្សស្រី	5,763នាក់	4,684នាក់	5,015នាក់

៧.៥.២ ការធ្វើចំណាកស្រុកស្វែងរកការងារធ្វើ

បរិយាយ	2006	2007	2008
ចំនួនប្រជាជនផ្លាស់ទីទៅរកការងារធ្វើជាមួយក្រុមហ៊ុនរោងចក្រ	1%	1%	1%
ចំនួនប្រជាជនផ្លាស់ទីទៅរកការងារធ្វើប៉ុន្តែមានការងារមិនពិតប្រាកដ	4%	4%	4%
			7,661នាក់
			20,956នាក់

សំគាល់: គិតជាភាគរយនៃចំនួនប្រជាជនសរុបអាយុ១៨-៦០ឆ្នាំ ។

៧.៥.៣ ចំនួនមនុស្សទៅរកស៊ីក្រៅស្រុកជាមួយក្រុមហ៊ុន/ រោងចក្រមិនទទួលបានការងារសំរាប់ឆ្នាំ២០០៨

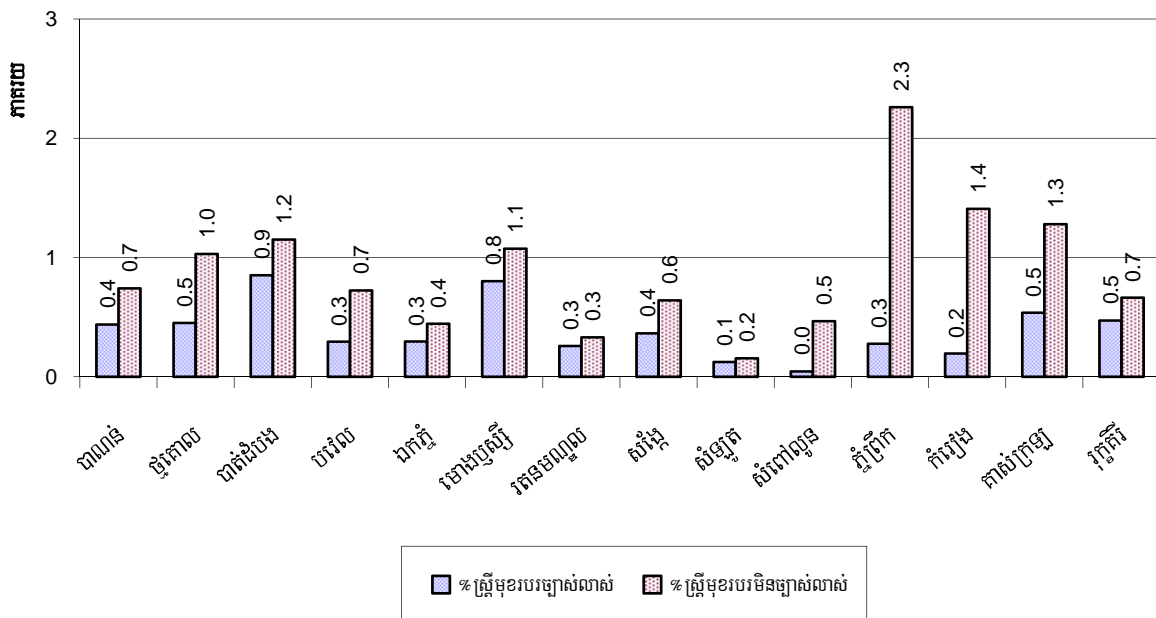


៧.៥.៤ ផ្លូវថ្នល់ទីលំនៅឆ្នាំ២០០៦-២០០៨

បរិយាយ	2006	2007	2008	
	%	%	%	ចំនួន
ចំនួនអ្នកផ្លាស់ទីលំនៅសរុប	2.6%	2.7%	2.7%	28,617នាក់
ចំនួនអ្នកផ្លាស់ទីលំនៅជាស្រ្តី	1.3%	1.4%	1.4%	14,734នាក់
ចំនួនអ្នកផ្លាស់ទីលំនៅសរុបដែលចេញទៅធ្វើការជាមួយក្រុមហ៊ុន/រោងចក្រ (ការងារពិតប្រាកដ)	0.6%	0.7%	0.7%	7,661នាក់
ចំនួនអ្នកផ្លាស់ទីលំនៅជាស្រ្តីមានការងារពិតប្រាកដ	0.4%	0.4%	0.5%	4,956នាក់
ចំនួនអ្នកផ្លាស់ទីលំនៅសរុបមានការងារមិនពិតប្រាកដ	2.0%	2.1%	2.0%	20,956នាក់
ចំនួនអ្នកផ្លាស់ទីលំនៅជាស្រ្តីមានការងារមិនពិតប្រាកដ	0.9%	0.9%	0.9%	9,778នាក់

សំគាល់: គិតជាភាគរយ នៃចំនួនប្រជាជនសរុប

៧.៥.៥ ភាគរយអ្នកផ្លាស់ទីលំនៅជាស្រ្តីមានមុខរបរច្បាស់លាស់និងមិនច្បាស់លាស់តាមក្រុងស្រុក ឆ្នាំ២០០៨



សម្គាល់: គិតជាភាគរយ នៃចំនួនប្រជាជនសរុបនៃស្រុក

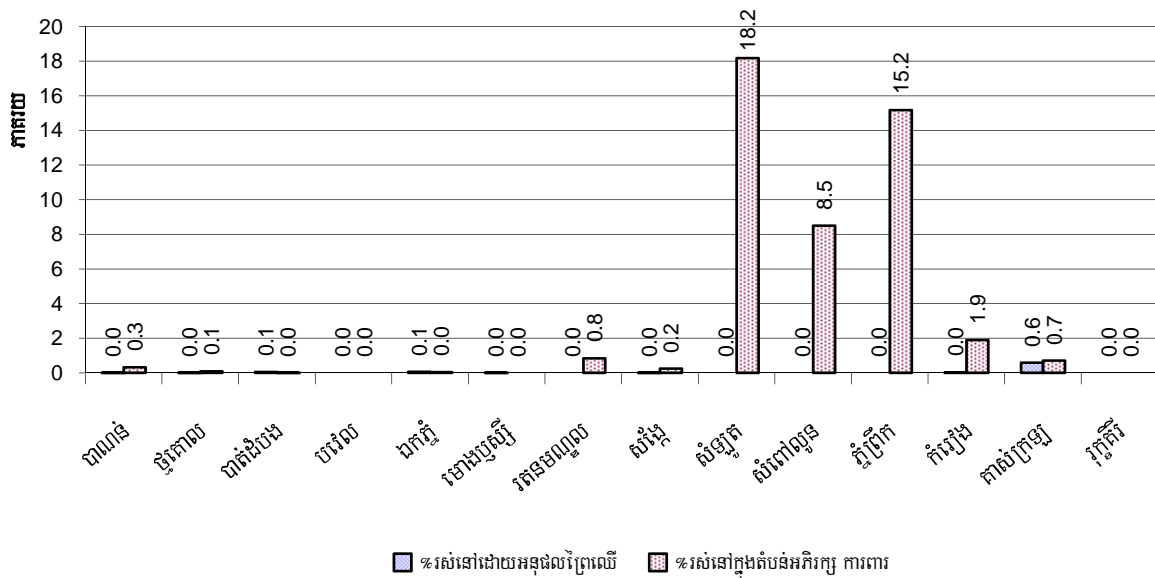
៨ បរិស្ថាននិងធនធានធម្មជាតិ

៨.១ គ្រួសារពាក់ព័ន្ធជាមួយបញ្ហាធនធានធម្មជាតិនិងបរិស្ថានឆ្នាំ២០០៦-២០០៨

បរិយាយ	2006	2007	2008	
	%	%	%	ចំនួន
គ្រួសាររស់នៅដោយសារអនុផលព្រៃឈើ	0%	0%	0%	63 គ្រួសារ
គ្រួសាររស់នៅក្នុងតំបន់អភិរក្ស/ការពារ	2%	2%	2%	4,021 គ្រួសារ
គ្រួសារដែលមានសេវាប្រមូលសំរាម	2%	3%	2%	4,108 គ្រួសារ
គ្រួសារដែលទទួលបានការបំពុលបរិស្ថាន	2%	2%	2%	4,263 គ្រួសារ
គ្រួសារដាំដុះដែលប្រើជីគីមី	48%	50%	52%	107,174 គ្រួសារ
គ្រួសារដាំដុះដែលប្រើថ្នាំគីមីសម្លាប់សត្វល្អិត	39%	44%	48%	98,175 គ្រួសារ

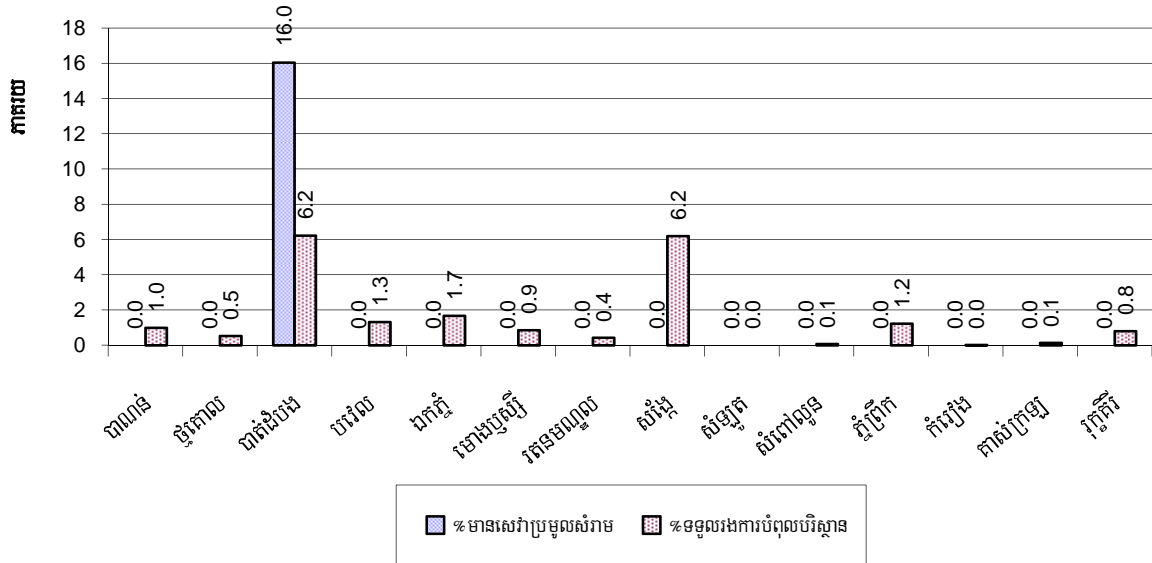
សម្គាល់: គណនាគិតជាភាគរយនៃចំនួនគ្រួសារសរុប

៨.២ ភាគរយគ្រួសារដែលជាប់ពាក់ព័ន្ធនឹងបញ្ហាធនធានធម្មជាតិតាមក្រុងស្រុក ឆ្នាំ២០០៨



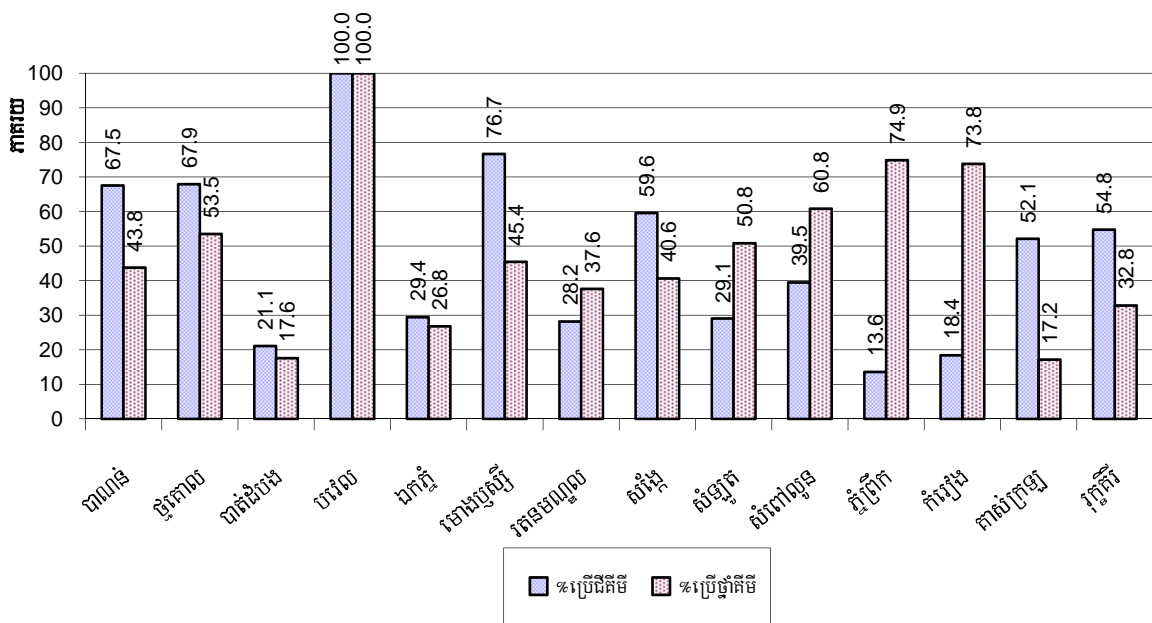
សម្គាល់: គណនាគិតជាភាគរយនៃចំនួនគ្រួសារសរុបក្នុងក្រុងស្រុក

៨.៣ ភាគរយគ្រួសារដែលប្រមូលសំរាមនិងប៉ះពាល់ដោយការបំពុលបរិស្ថាន តាមក្រុងស្រុក ឆ្នាំ២០០៨



សម្គាល់: ការប្រមូលសំរាមគិតជាភាគរយនៃចំនួនផ្ទះសំបែកក្នុងក្រុងស្រុកនីមួយៗ និងប៉ះពាល់ដោយការបំពុលបរិស្ថាន គិតជាភាគរយនៃចំនួនគ្រួសារ សរុបក្នុងក្រុងស្រុកនីមួយៗ ។

៨.៤ ភាគរយគ្រួសារប្រើជីគីមីនិងប្រើថ្នាំគីមីសម្រាប់សត្វល្អិតតាមក្រុងស្រុក ឆ្នាំ២០០៨



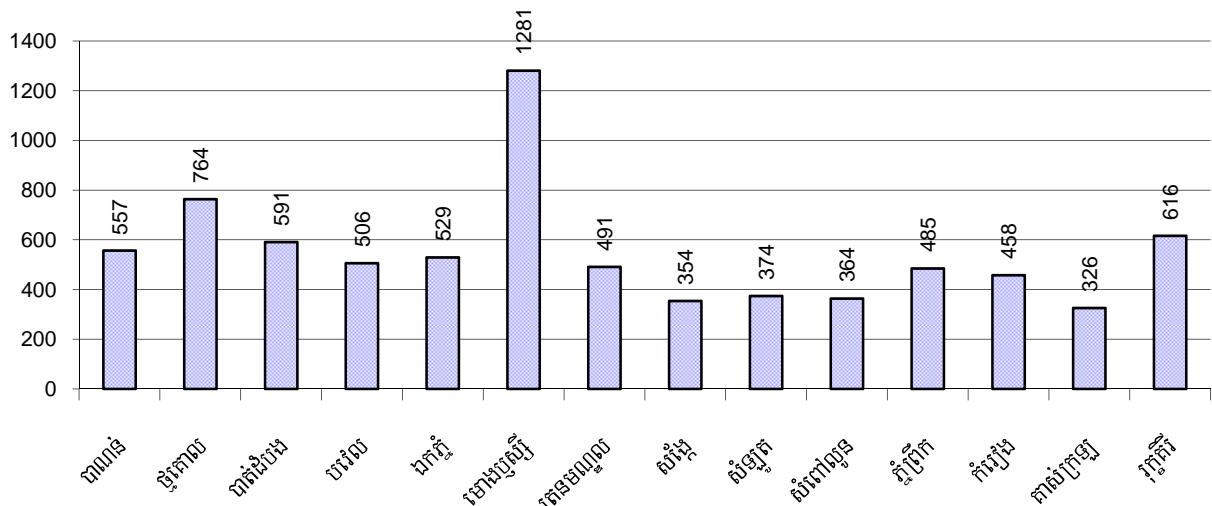
សម្គាល់: គិតជាភាគរយនៃចំនួនគ្រួសារសរុបក្នុងក្រុងស្រុកនីមួយៗ

៩ រដ្ឋបាលនិងសន្តិសុខសណ្តាប់ធ្នាប់

៩.១ ការចុះសំបុត្រកំណើតឆ្នាំ២០០៦-២០០៨

បរិយាយ	2006	2007	2008
ចំនួនទារកដែលត្រូវទៅចុះសំបុត្រកំណើតក្នុងឆ្នាំ	13,187នាក់	13,244នាក់	13,640នាក់
ចំនួនទារកដែលមិនបានចុះសំបុត្រកំណើតក្នុងឆ្នាំ	5,158នាក់	7,245នាក់	7,696នាក់
ភាគរយទារកដែលមិនបានចុះសំបុត្រកំណើតក្នុងឆ្នាំ	39%	55%	56%

៩.២ ចំនួនទារកមិនទាន់បានចុះសំបុត្រកំណើតតាមបណ្តាក្រុងស្រុកក្នុងឆ្នាំ២០០៨

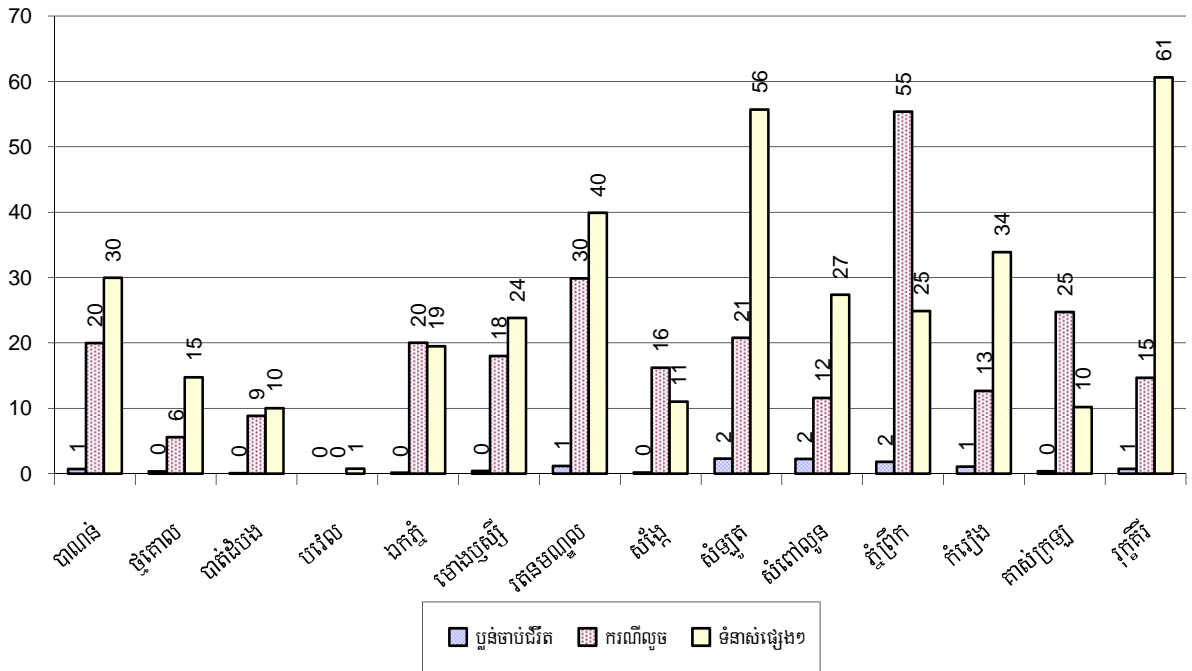


៩.៣ ចំនួនករណីអសន្តិសុខដែលបានកត់ត្រាឆ្នាំ២០០៦-២០០៨

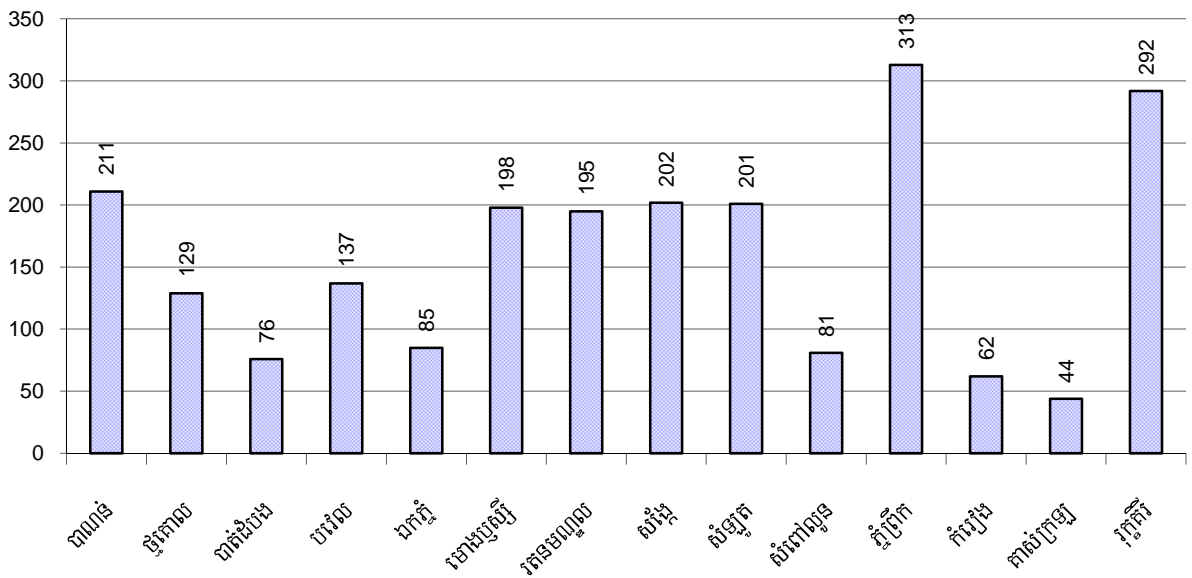
បរិយាយ	2006	2007	2008
ចំនួនករណីឃាតកម្ម-ប្លន់-ចាប់ជីវិត	158ករណី	51ករណី	60ករណី
ចំនួនករណីលួច	1,878ករណី	1,887ករណី	1,683ករណី
ចំនួនករណីទំនាស់ដីធ្លី	2,293ករណី	2,408ករណី	2,226ករណី
ចំនួនករណីទំនាស់ផ្សេងៗ	2,721ករណី	2,127ករណី	2,227ករណី

សំគាល់: ទាំងនេះរួមបញ្ចូលទាំងករណីអសន្តិសុខដែលបានកត់ត្រាតែប៉ុណ្ណោះ ។

៩.៤ ករណីឧក្រិដ្ឋកម្មដែលបានកត់ត្រាក្នុង១០០០០នាក់តាមបណ្តាក្រុងស្រុកក្នុងឆ្នាំ២០០៨



៩.៥ ចំនួនករណីទំនាស់ដីធ្លីដែលបានកត់ត្រាតាមបណ្តាក្រុងស្រុកក្នុងឆ្នាំ២០០៨

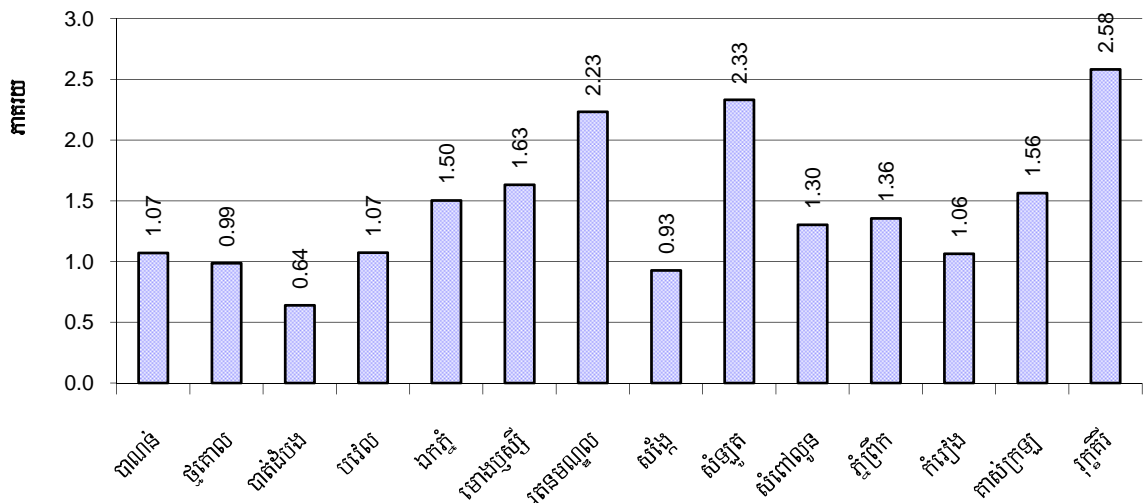


១០ យេនឌ័រ

១០.១ អំពើហិង្សាក្នុងគ្រួសារដែលបានកត់ត្រាឆ្នាំ២០០៦-២០០៨

បរិយាយ		2006	2007	2008
ចំនួនគ្រួសារដែលមានអំពើហិង្សាក្នុងគ្រួសារ		3,137 គ្រួសារ	2,798 គ្រួសារ	2,624 គ្រួសារ
ភាគរយគ្រួសារដែលមានអំពើហិង្សាក្នុងគ្រួសារ		2%	1%	1%
ចំនួនករណី(ដង) អំពើហិង្សាក្នុងគ្រួសារដែលមេភូមិរាយការណ៍		1,536 ករណី	1,406 ករណី	1,723 ករណី
ក្នុងនោះ:	អំពើហិង្សាផ្លូវកាយ	606 ករណី	523 ករណី	676 ករណី
	អំពើហិង្សាផ្លូវភេទ	50 ករណី	31 ករណី	45 ករណី
	អំពើហិង្សាផ្លូវចិត្ត	536 ករណី	512 ករណី	648 ករណី
	អំពើហិង្សាផ្នែកជីវភាពសេដ្ឋកិច្ច	344 ករណី	340 ករណី	354 ករណី
សរុបចំនួនសេចក្តីសម្រេចរដ្ឋបាលផ្នែកអំពើហិង្សាក្នុងគ្រួសារ		768 ករណី	767 ករណី	796 ករណី
ភាគរយសេចក្តីសម្រេចរដ្ឋបាលផ្នែកអំពើហិង្សាក្នុងគ្រួសារ		50%	55%	46%

១០.២ ភាគរយគ្រួសារមានអំពើហិង្សាក្នុងគ្រួសារដែលបានកត់ត្រាតាមក្រុងស្រុកឆ្នាំ២០០៨



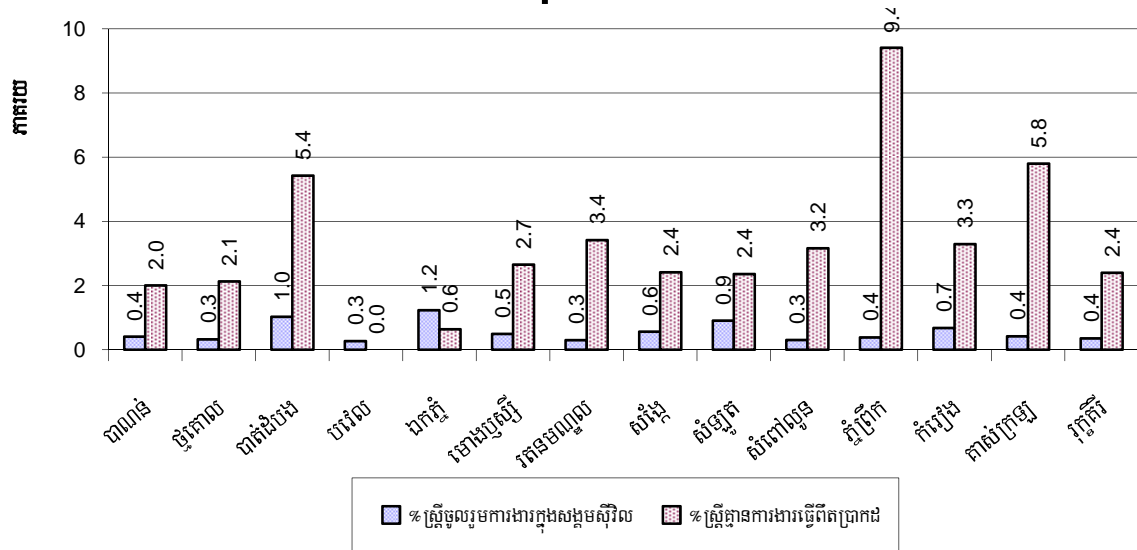
សម្គាល់: គិតជាភាគរយនៃចំនួនគ្រួសារសរុបក្នុងក្រុងស្រុកនីមួយៗ

១០.៣ ការចូលរួមរបស់ស្ត្រីឆ្នាំ២០០៦-២០០៨

បរិយាយ	2006 %	2007 %	2008	
			%	ចំនួន
ភាគរយប្រជាជនចូលរួមក្នុងការងារសង្គមស៊ីវិល	2%	1%	1%	13,442នាក់
ភាគរយស្ត្រីចូលរួមក្នុងការងារសង្គមស៊ីវិល	1%	1%	1%	6,117នាក់
ភាគរយមនុស្សអាយុ១៨-៦០ដែលគ្មានការងារធ្វើពិតប្រាកដនិងទៀងទាត់	4%	6%	6%	30,748នាក់
ភាគរយមនុស្សស្ត្រីអាយុ១៨-៦០ដែលគ្មានការងារធ្វើពិតប្រាកដនិងទៀងទាត់	2%	3%	3%	16,014នាក់

សម្គាល់: ការចូលរួមអាចមានអង្គការក្រៅរដ្ឋាភិបាល អង្គការសហគមន៍ ក្រុមគណនាសហព័ន្ធស្ត្រី គណបក្ស និងអង្គការសង្គមស៊ីវិលផ្សេងៗទៀត ។ ផ្នែកទី១គណនាភាគរយនៃចំនួនប្រជាជនសរុបនិងផ្នែកទី២គណនាភាគរយនៃចំនួនប្រជាជនសរុបអាយុពី១៨-៦០ឆ្នាំ ។

១០.៤ ភាគរយស្ត្រីចូលរួមក្នុងការងារសង្គមស៊ីវិលនិងស្ត្រីអាយុ១៨-៦០ឆ្នាំគ្មានការងារច្បាស់លាស់ តាមបណ្តាក្រុងស្រុកក្នុងឆ្នាំ២០០៨



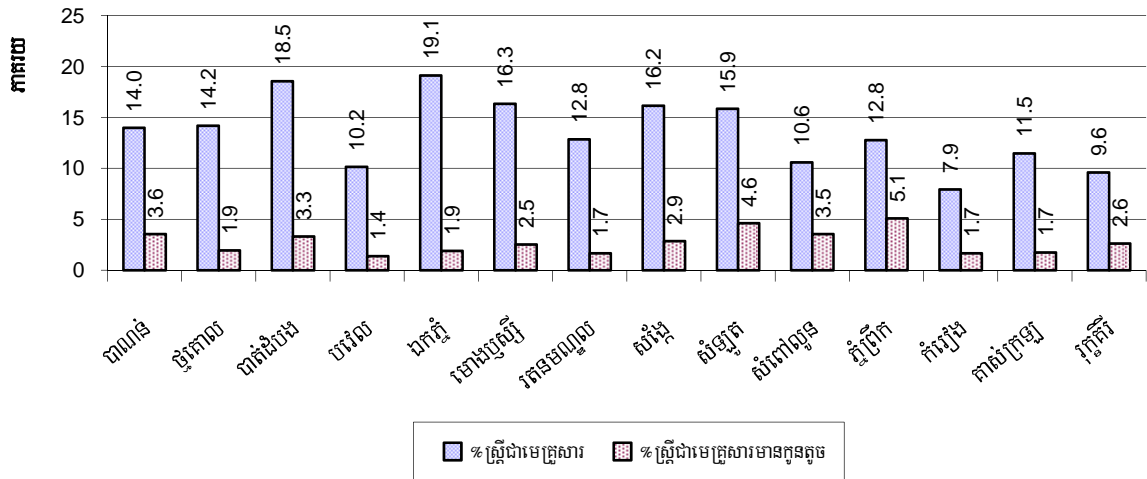
សម្គាល់: ភាគរយស្ត្រីចូលរួមក្នុងសង្គមស៊ីវិលគណនាជាភាគរយនៃចំនួនប្រជាជនសរុបក្នុងស្រុក ។ ភាគរយនៃស្ត្រីអាយុពី១៨-៦០ឆ្នាំ ដែលមានការងារមិនពិតប្រាកដគណនាជាភាគរយនៃចំនួនប្រជាជនសរុបអាយុពី១៨-៦០ឆ្នាំក្នុងស្រុក ។

១០.៥ ស្ត្រីជាមេគ្រួសារឆ្នាំ២០០៦-២០០៨

ប្រភេទគ្រួសារដែលមាន:	2006 %	2007 %	2008	
			%	ចំនួន
ស្ត្រីជាមេគ្រួសារ	15%	15%	14%	29,664គ្រួសារ
ស្ត្រីជាមេគ្រួសារមានកូនតូចអាយុតិចជាង៥ឆ្នាំ	3%	3%	3%	5,534គ្រួសារ

សម្គាល់: គិតជាភាគរយនៃចំនួនគ្រួសារសរុប ។

**១០.៦ ភាគរយគ្រួសារដែលស្ត្រីជាមេគ្រួសារនិងមានកូនតូចអាយុតិចជាង៥ឆ្នាំតាមក្រុងស្រុក
ឆ្នាំ២០០៨**



សម្គាល់ : គិតជាភាគរយនៃចំនួនគ្រួសារសរុបក្នុងក្រុងស្រុកនីមួយៗ ។

១១ ស្ថិតិជនជាតិដើមភាគតិចនៅក្នុងខេត្ត

១១.១ ស្ថិតិជនជាតិដើមភាគតិចនៅក្នុងក្រុងស្រុកឆ្នាំ២០០៦-២០០៨

ជនជាតិដើមភាគតិច	2006		2007		2008	
	ចំនួនគ្រួសារ	ចំនួនប្រជាជន	ចំនួនគ្រួសារ	ចំនួនប្រជាជន	ចំនួនគ្រួសារ	ចំនួនប្រជាជន
ពួង	1 គ្រួសារ	3 នាក់	114 គ្រួសារ	441 នាក់	0 គ្រួសារ	0 នាក់
កួយ	2 គ្រួសារ	8 នាក់	1 គ្រួសារ	4 នាក់	1 គ្រួសារ	4 នាក់
ស្មៅរាំង	4 គ្រួសារ	0 នាក់	0 គ្រួសារ	0 នាក់	0 គ្រួសារ	0 នាក់
មិល	11 គ្រួសារ	0 នាក់	0 គ្រួសារ	0 នាក់	0 គ្រួសារ	0 នាក់
ក្រោល	11 គ្រួសារ	0 នាក់	0 គ្រួសារ	0 នាក់	0 គ្រួសារ	0 នាក់
ជួន	11 គ្រួសារ	0 នាក់	0 គ្រួសារ	0 នាក់	0 គ្រួសារ	0 នាក់
ខោញ	111 គ្រួសារ	433 នាក់	0 គ្រួសារ	0 នាក់	0 គ្រួសារ	0 នាក់
ទំពួន	15 គ្រួសារ	16 នាក់	3 គ្រួសារ	14 នាក់	3 គ្រួសារ	14 នាក់
ចារាយ	13 គ្រួសារ	14 នាក់	2 គ្រួសារ	14 នាក់	2 គ្រួសារ	14 នាក់
គ្រឹង	4 គ្រួសារ	0 នាក់	1 គ្រួសារ	1 នាក់	1 គ្រួសារ	2 នាក់
កាវើត	4 គ្រួសារ	0 នាក់	0 គ្រួសារ	0 នាក់	0 គ្រួសារ	0 នាក់
ស្អួច	4 គ្រួសារ	0 នាក់	0 គ្រួសារ	0 នាក់	0 គ្រួសារ	0 នាក់
លន់	4 គ្រួសារ	0 នាក់	0 គ្រួសារ	0 នាក់	0 គ្រួសារ	0 នាក់
កាចក់	4 គ្រួសារ	0 នាក់	1 គ្រួសារ	1 នាក់	1 គ្រួសារ	1 នាក់
ព្រៅ	4 គ្រួសារ	0 នាក់	0 គ្រួសារ	0 នាក់	0 គ្រួសារ	0 នាក់
ផ្សេងៗ	104 គ្រួសារ	433 នាក់	3 គ្រួសារ	3 នាក់	131 គ្រួសារ	482 នាក់
សរុប	307 គ្រួសារ	904 នាក់	125 គ្រួសារ	37 នាក់	139 គ្រួសារ	517 នាក់

សម្គាល់: ផ្សេងៗសំដៅលើក្រុមជនជាតិដើមភាគតិចដទៃទៀតដែលមិនមានបញ្ជាក់ប្រភេទជនជាតិច្បាស់លាស់ ។

១១.២ ជនជាតិភាគតិចផ្សេងៗក្នុងខេត្តឆ្នាំ២០០៦-២០០៨

ជនជាតិភាគតិច	2006		2007		2008	
	ចំនួនគ្រួសារ	ចំនួនប្រជាជន	ចំនួនគ្រួសារ	ចំនួនប្រជាជន	ចំនួនគ្រួសារ	ចំនួនប្រជាជន
ខ្មែរឥស្លាម	1,950 គ្រួសារ	9,092 នាក់	2,707 គ្រួសារ	13,481 នាក់	2,706 គ្រួសារ	12,453 នាក់
វៀតណាម	359 គ្រួសារ	1,975 នាក់	331 គ្រួសារ	1,837 នាក់	330 គ្រួសារ	1,826 នាក់
ឡាវ	8 គ្រួសារ	36 នាក់	3 គ្រួសារ	10 នាក់	1 គ្រួសារ	5 នាក់

សម្គាល់: ចំនួនជនជាតិដើមភាគតិចនិងជនជាតិភាគតិចគឺជាទិន្នន័យបន្ថែម ដូច្នេះភូមិខ្លះមិនបានកត់ត្រាទុក ។

ផ្នែក គ : ផែនការនិងគម្រោង

សៀវភៅទិន្នន័យខេត្ត ឆ្នាំ២០០៩: ផែនការអភិវឌ្ឍន៍ និងគម្រោងនានា

១២ សំណើគម្រោងវិនិយោគសាងសង់ផែនការនានា

១២.១ សំណើគម្រោងជាអាទិភាពរបស់ក្រុងស្រុកតាមវិស័យនៅក្នុងខេត្តសម្រាប់ឆ្នាំ២០០៩

ទិន្នន័យតារាងម៉ាទ្រិចសកម្មភាពជាអាទិភាពស្រុកត្រូវបានយកចេញពីCDPD ។ តារាងម៉ាទ្រិចសកម្មភាពជាអាទិភាពស្រុកត្រូវបានប្រើប្រាស់សម្រាប់សិក្ខាសាលាសមាហរណកម្មថ្នាក់ស្រុក ដើម្បីបង្ហាញគម្រោងអ្វីខ្លះដែល ឃុំសង្កាត់បានស្នើឡើងក្នុងផែនការវិនិយោគឃុំសង្កាត់របស់ពួកគាត់សម្រាប់ឆ្នាំ២០០៩ ។ អ្នកផ្តល់ជំនួយមន្ទីរនានានិងភ្នាក់ងារផ្សេងទៀតធ្វើការពិចារណាថាគម្រោងមួយណា ដែលពួកគេចង់គាំទ្រ និង គម្រោងណាដែល មិនចាប់អារម្មណ៍ ។ ជាលទ្ធផលគឺមានកិច្ចព្រមព្រៀងបណ្តោះអាសន្នរវាងក្រុមប្រឹក្សាឃុំសង្កាត់និងអ្នកគាំទ្រ(អង្គការក្រៅរដ្ឋាភិបាល មន្ទីរវិស័យ អ្នកផ្តល់ជំនួយ និងសប្បុរសជន) ។

ដោយសារចំនួនស្រុកច្រើនក្នុងខេត្តបាត់ដំបង តារាងនេះ បំបែកជាពីរ បន្តគ្នាខាងក្រោមទៀត ។

អនុផ្នែក	ប្រភេទគំរោង	ស្រុក/ក្រុង															
		បាណន់		ថ្មីគោល		បាត់ដំបង		បរវេល		ឯកភ្នំ		មោងឃ្លូស្សី		រតនៈមណ្ឌល		សង្កែ	
		សក.	ឃុំ	សក.	ឃុំ	សក.	ឃុំ	សក.	ឃុំ	សក.	ឃុំ	សក.	ឃុំ	សក.	ឃុំ	សក.	ឃុំ
សេដ្ឋកិច្ច																	
កសិកម្ម	បណ្តុះបណ្តាលការដាំដំណាំ/ស្រូវ/បន្លែ	7	4	25	10	20	6	21	6	14	5	9	6	11	4	11	5
	បន្តពេទ្យ/បន្តព្យាបាល/បណ្តុះបណ្តាល	2	2	6	6	12	7	4	3	7	6	3	3	3	3	4	2
	បណ្តុះបណ្តាលបច្ចេកទេសការចិញ្ចឹមសត្វ/ផ្តល់ពូជសត្វ	0	0	12	8	3	3	3	3	9	7	1	1	0	0	3	3
	ការគាំទ្រសហគមន៍កសិករ	1	1	2	1	2	1	2	2	2	2	1	1	0	0	5	3
	សំភារៈកសិកម្ម/ពូជ/ដី/ថ្នាំ	2	2	8	6	6	2	25	5	3	3	9	5	1	1	2	2
	វារីវប្បកម្ម/បណ្តុះបណ្តាល	2	2	8	6	1	1	4	4	6	3	2	2	1	1	5	4
ផ្លូវលំ	ហេដ្ឋារចនាសម្ព័ន្ធផ្លូវថ្នល់	0	0	1	1	1	1	0	0	0	0	0	0	1	1	0	0
	គណៈកម្មការថែទាំផ្លូវ	2	2	8	7	0	0	2	2	1	1	1	1	0	0	3	3
	សាងសង់ហេដ្ឋារចនាសម្ព័ន្ធផ្លូវថ្នល់	22	8	11	6	27	9	16	6	19	5	22	9	38	4	23	10
	ស្តារ/ជួសជុល ហេដ្ឋារចនាសម្ព័ន្ធផ្លូវថ្នល់	6	5	11	7	18	9	12	6	3	3	7	6	5	1	11	9
ធារាសាស្ត្រ	ហេដ្ឋារចនាសម្ព័ន្ធធារាសាស្ត្រ	0	0	1	1	0	0	0	0	0	0	0	0	0	0	0	0
	ការគ្រប់គ្រងធារាសាស្ត្រ	0	0	0	0	0	0	0	0	1	1	0	0	0	0	0	0
	សាងសង់ហេដ្ឋារចនាសម្ព័ន្ធធារាសាស្ត្រ	10	8	12	7	5	3	14	6	8	4	3	3	9	3	6	5
	ស្តារ/ជួសជុលហេដ្ឋារចនាសម្ព័ន្ធធារាសាស្ត្រ	7	5	9	9	4	3	12	6	9	5	21	8	1	1	8	7
ឥណទាន	ឥណទានសាច់ប្រាក់	2	2	10	10	7	7	5	3	7	7	6	6	2	2	7	6
	ឥណទានសំភារៈកសិកម្ម	0	0	2	2	0	0	1	1	1	1	1	1	0	0	0	0
	ធនាគារសត្វ	2	2	3	3	6	4	4	3	3	2	1	1	1	1	5	4

សៀវភៅទិន្នន័យខេត្ត ឆ្នាំ២០០៩: ផែនការអភិវឌ្ឍន៍ និងគម្រោងនានា

អនុផ្នែក	ប្រភេទគំរោង	ស្រុក/ក្រុង															
		បាណន់		ថ្មគោល		បាត់ដំបង		បរិវេល		ឯកភ្នំ		មេមត់		រតនៈមណ្ឌល		សង្កែ	
		សក.	ឃុំ	សក.	ឃុំ	សក.	ឃុំ	សក.	ឃុំ	សក.	ឃុំ	សក.	ឃុំ	សក.	ឃុំ	សក.	ឃុំ
	ការគ្រប់គ្រងឥណទាន	0	0	0	0	1	1	2	1	0	0	1	1	0	0	2	1
សេដ្ឋកិច្ចជនបទ	ផ្សារជនបទ	0	0	0	0	0	0	0	0	0	0	0	0	0	0	3	3
	រមណីដ្ឋានទេសចរ	2	1	0	0	0	0	0	0	0	0	0	0	0	0	0	0
	ផ្សេងៗ(សេដ្ឋកិច្ច)	1	1	0	0	5	5	0	0	5	5	0	0	0	0	4	4
សង្គមកិច្ច																	
សុខភាព	សុខភាពបន្តពូជ	4	3	7	5	13	6	14	5	7	6	13	8	0	0	10	6
	អេដស៍	8	6	6	5	13	8	10	4	7	6	11	7	2	1	7	5
	ផ្សព្វផ្សាយអប់រំសុខភាព	5	5	12	9	21	8	5	3	4	4	9	6	0	0	8	7
	ការចាក់វ៉ាក់សាំង	4	4	9	9	10	9	5	3	5	4	1	1	0	0	8	6
	ការផ្តល់សេវាសុខភាព	0	0	1	1	6	3	1	1	2	2	2	2	0	0	4	3
	ការពង្រឹងសមត្ថភាពសុខាភិបាល	0	0	0	0	1	1	1	1	0	0	2	2	0	0	2	2
	ការគាំទ្រ/បណ្តុះបណ្តាលឆ្នបុរាណ	0	0	0	0	0	0	6	3	1	1	1	1	2	2	2	2
	ការទប់ស្កាត់/ព្យាបាលរោគរបេង	1	1	1	1	1	1	2	2	0	0	1	1	0	0	0	0
	ការទប់ស្កាត់/ព្យាបាលគ្រុនចាញ់	2	2	0	0	0	0	3	3	0	0	0	0	4	3	0	0
	ការទប់ស្កាត់/ព្យាបាលគ្រុនឈាម	0	0	5	4	7	5	5	3	0	0	0	0	1	1	0	0
	មូលនិធិសមធម៌	0	0	0	0	0	0	1	1	0	0	5	5	0	0	1	1
	ដំណើរការមណ្ឌលសុខភាព	0	0	0	0	0	0	0	0	2	2	0	0	1	1	0	0
	ការថែទាំទារក	0	0	0	0	1	1	2	1	1	1	1	1	0	0	1	1
	ការថែទាំសុខភាពកុមារ	2	2	2	2	6	5	1	1	0	0	1	1	1	1	2	2
	ការទំលាក់ព្រួន	0	0	0	0	1	1	0	0	0	0	0	0	0	0	0	0
	ឱសថកម្ម	0	0	0	0	0	0	0	0	0	0	0	0	0	0	0	0
	ការផ្គត់ផ្គង់ទឹកស្អាត	1	1	0	0	0	0	0	0	0	0	0	0	0	0	0	0
	អនាម័យ	9	7	16	10	9	8	9	5	7	6	11	10	10	4	10	9
	សាងសង់ហេដ្ឋារចនាសម្ព័ន្ធសុខាភិបាល	1	1	0	0	1	1	0	0	2	2	2	2	0	0	3	3
	ស្តារ/ជួសជុលហេដ្ឋារចនាសម្ព័ន្ធសុខាភិបាល	0	0	0	0	1	1	0	0	0	0	0	0	0	0	0	0
ពិនិត្យ/ការផ្គត់ផ្គង់ទឹកស្អាត	7	5	0	0	4	4	4	4	4	4	3	3	2	2	3	2	

សៀវភៅទិន្នន័យខេត្ត ឆ្នាំ២០០៩: ផែនការអភិវឌ្ឍន៍ និងគម្រោងនានា

អនុផ្នែក	ប្រភេទគំរោង	ស្រុក/ក្រុង															
		បាណន់		ថ្មគោល		បាត់ដំបង		បរិវេល		ឯកភ្នំ		មេមត់		រតនៈមណ្ឌល		សង្កែ	
		សក.	ឃុំ	សក.	ឃុំ	សក.	ឃុំ	សក.	ឃុំ	សក.	ឃុំ	សក.	ឃុំ	សក.	ឃុំ	សក.	ឃុំ
	ជីកអណ្តូង/ស្រះទឹកផឹក	3	2	12	9	5	4	8	4	4	3	12	9	10	3	8	6
	ស្តារ/ជួសជុលអណ្តូង ស្រះទឹកផឹក	2	2	0	0	4	3	1	1	0	0	8	5	2	1	0	0
អប់រំ	អក្ខរកម្ម	1	1	0	0	2	2	8	3	0	0	3	1	1	1	2	2
	អាគារសិក្សា	10	7	8	7	14	5	13	6	11	7	9	9	3	3	13	7
	មត្តេយ្យនិងការថែទាំកុមារ	0	0	0	0	0	0	1	1	0	0	2	2	2	1	2	2
	ជំរុញការចូលរៀន	1	1	19	10	5	4	9	5	5	5	5	5	4	2	3	2
	កាត់បន្ថយការបោះបង់សាលា	2	2	1	1	5	4	3	3	5	4	2	1	1	1	2	2
	បណ្តុះបណ្តាលវិជ្ជាជីវៈ	0	0	8	8	12	6	11	5	3	3	3	3	1	1	6	5
	សិក្សាក្រៅប្រព័ន្ធ	1	1	0	0	3	2	3	2	0	0	0	0	0	0	0	0
	ការពង្រឹងសមត្ថភាពសិក្សាធិការ	0	0	1	1	4	1	1	1	1	1	2	2	0	0	1	1
	សំភារៈសិក្សាធិការ	0	0	0	0	0	0	0	0	0	0	0	0	0	0	0	0
	សកម្មភាពយុវជន	1	1	0	0	4	2	1	1	0	0	0	0	0	0	0	3
សង្គមផ្សេងៗ	ជនពិការ/គាំទ្រ/ឧបត្ថម្ភ	0	0	0	0	7	6	5	3	2	2	5	3	3	2	0	0
	ការផ្តល់ជំនួយស្បៀង/សំភារៈ	0	0	1	1	0	0	1	1	1	1	1	1	2	2	2	2
	វប្បធម៌/បណ្តុះបណ្តាល	0	0	0	0	4	3	1	1	0	0	1	1	0	0	2	2
	កុមារកំព្រា/គាំទ្រ/ឧបត្ថម្ភ	0	0	0	0	5	5	0	0	6	4	1	1	0	0	4	4
	ជនងាយរងគ្រោះ/គាំទ្រ/ឧបត្ថម្ភ	0	0	13	8	10	7	1	1	4	3	1	1	1	1	4	4
	សាសនា	0	0	0	0	0	0	0	0	5	2	0	0	0	0	0	0
	មនុស្សចាស់/គាំទ្រ/ឧបត្ថម្ភ	0	0	0	0	5	5	1	1	6	5	0	0	0	0	0	0
ការគ្រប់គ្រងធនធានធម្មជាតិនិងបរិស្ថាន																	
អប់រំធនធានធម្មជាតិនិងបរិស្ថាន	ការបណ្តុះបណ្តាល អប់រំ ផ្នែកធនធានធម្មជាតិនិងបរិស្ថាន	18	8	12	8	5	4	12	3	9	5	18	8	6	3	18	10
	ការឃោសនាផ្សព្វផ្សាយផ្នែកធនធានធម្មជាតិនិងបរិស្ថាន	5	3	3	3	2	2	1	1	1	1	1	1	0	0	0	0
ការពារធនធានធម្មជាតិ	ការដាំឈើ	6	6	3	3	2	2	10	4	3	3	3	3	0	0	4	4
	ការការពារធនធានជលផល	3	3	18	10	1	1	7	6	16	5	14	8	1	1	20	6
	ការការពារធនធានព្រៃឈើ	0	0	0	0	0	0	1	1	0	0	2	2	1	1	0	0
	ការការពារសត្វព្រៃ/ទ្រព្យសម្បត្តិវត្ថុបុរាណ	0	0	0	0	1	1	2	1	0	0	0	0	0	0	0	0

សៀវភៅទិន្នន័យខេត្ត ឆ្នាំ២០០៩: ផែនការអភិវឌ្ឍន៍ និងគម្រោងនានា

អនុផ្នែក	ប្រភេទគំរោង	ស្រុក/ក្រុង															
		បាណន់		ថ្មពោល		បាត់ដំបង		បរិវេល		ឯកភ្នំ		មោងឫស្សី		រតនៈមណ្ឌល		សង្កែ	
		សក.	ឃុំ	សក.	ឃុំ	សក.	ឃុំ	សក.	ឃុំ	សក.	ឃុំ	សក.	ឃុំ	សក.	ឃុំ	សក.	ឃុំ
ការគ្រប់គ្រងបរិស្ថាន	ការគ្រប់គ្រងកាកសំណល់/ការបំពុលបរិស្ថាន	11	6	3	3	26	9	9	3	12	7	4	3	1	1	6	3
រដ្ឋបាលនិងសន្តិសុខ																	
រដ្ឋបាលឃុំសង្កាត់	ការកសាងសមត្ថភាពក្រុមប្រឹក្សាឃុំសង្កាត់	10	5	4	4	14	7	30	5	11	6	20	9	2	1	11	6
	ការរៀបចំកសាងផែនការឃុំ	2	2	4	4	0	0	3	1	0	0	4	4	1	1	0	0
	សំភារៈ/សង្ហារឹមឃុំសង្កាត់	2	2	0	0	5	3	1	1	4	2	6	5	2	2	7	5
	ការកសាងផែនការប្រើប្រាស់ដីធ្លី	6	4	9	6	11	7	9	5	8	5	15	9	7	4	5	5
សន្តិសុខមូលដ្ឋាន	សន្តិសុខមូលដ្ឋាន	14	5	24	10	33	10	21	6	14	6	19	6	6	4	22	9
	ការដោះមីន	5	4	0	0	0	0	8	3	0	0	4	4	9	4	0	0
សង្គមជនបទ	ផ្សព្វផ្សាយព័ត៌មាន/ច្បាប់ផ្សេងៗ	6	3	0	0	11	8	14	3	1	1	4	3	2	1	3	3
	សហគមន៍ជនបទ	0	0	1	1	2	1	1	1	2	2	3	1	0	0	1	1
យេនឌ័រ																	
គាំទ្រគោលនយោបាយយេនឌ័រ	បញ្ជ្រាបយេនឌ័រ	1	1	6	4	13	6	12	4	1	1	9	7	6	3	8	7
	កសាងសមត្ថភាពយេនឌ័រ	6	4	8	6	6	3	10	4	1	1	8	6	1	1	7	5
	សិទ្ធិស្ត្រីនិងកុមារ	7	3	6	4	5	4	9	4	4	3	10	6	0	0	5	5
	វិជ្ជាជីវៈស្ត្រី	10	6	9	5	11	6	5	1	4	4	3	2	1	1	15	9
ការការពារតាមផ្លូវច្បាប់យេនឌ័រ	អំពើហិង្សាក្នុងគ្រួសារ	9	6	11	9	12	10	14	6	9	6	12	9	4	4	9	8
	ការជួញដូរស្ត្រីនិងកុមារ	3	3	9	6	12	9	6	3	0	0	4	4	1	1	6	6
	ការការពារកុមារ	2	2	2	2	2	2	2	1	3	2	2	2	0	0	1	1

សម្គាល់: ឃុំ: ជាចំនួនឃុំសង្កាត់ដែលលើកស្ទើរសកម្មភាពឡើងទៅតាមប្រភេទគម្រោងនីមួយៗ។ សក. ចំនួនសកម្មភាពនានាដែលស្នើឡើង។

សៀវភៅទិន្នន័យខេត្ត ឆ្នាំ២០០៩: ផែនការអភិវឌ្ឍន៍ និងគម្រោងនានា

តារាងបន្ត.....

អនុវិស័យ	ប្រភេទគម្រោង	ស្រុក/ក្រុង												សរុប	
		សំឡូត		សំពៅលូន		ភ្នំព្រឹក		កំរង		តាសក្រឡ		រក្ខតិរិ			
		សក.	ឃុំ	ឃុំ	សក.	សក.	ឃុំ	សក.	ឃុំ	សក.	ឃុំ	សក.	ឃុំ	សក.	ឃុំ
សេដ្ឋកិច្ច															
កសិកម្ម	បណ្តុះបណ្តាលការដាំដំណាំ/ស្រូវ/បន្លែ	13	6	6	4	10	4	12	6	11	5	1	1	171	72
	បណ្តុះពេទ្យ/បណ្តុះបណ្តាល/បណ្តុះបណ្តាល	8	5	3	3	1	1	4	2	3	3	1	1	61	47
	បណ្តុះបណ្តាលបច្ចេកទេសការចិញ្ចឹមសត្វ/ផ្តល់ពូជសត្វ	2	2	1	1	2	2	2	2	2	2	0	0	40	34
	ការគាំទ្រសហគមន៍កសិករ	2	1	0	0	0	0	2	2	3	2	0	0	22	16
	សំភារៈកសិកម្ម/ពូជ/ដី/ថ្នាំ	22	4	2	2	3	2	4	3	6	4	0	0	93	41
	វារីវិប្បកម្ម/បណ្តុះបណ្តាល	6	3	1	1	0	0	0	0	5	3	0	0	41	30
ផ្លូវលំ	ហេដ្ឋារចនាសម្ព័ន្ធផ្លូវថ្នល់	0	0	0	0	0	0	0	0	0	0	0	0	3	3
	គណៈកម្មការថែទាំផ្លូវ	1	1	0	0	0	0	2	2	3	3	0	0	23	22
	សាងសង់ហេដ្ឋារចនាសម្ព័ន្ធផ្លូវថ្នល់	42	7	9	6	7	5	8	6	16	6	2	1	262	88
	ស្តារ/ជួសជុល ហេដ្ឋារចនាសម្ព័ន្ធផ្លូវថ្នល់	12	5	7	6	4	4	7	6	4	2	2	1	109	70
ធារាសាស្ត្រ	ហេដ្ឋារចនាសម្ព័ន្ធធារាសាស្ត្រ	0	0	0	0	0	0	0	0	0	0	0	0	1	1
	ការគ្រប់គ្រងធារាសាស្ត្រ	0	0	0	0	0	0	0	0	0	0	0	0	1	1
	សាងសង់ហេដ្ឋារចនាសម្ព័ន្ធធារាសាស្ត្រ	7	4	4	3	3	3	2	2	4	3	3	1	90	55
	ស្តារ/ជួសជុលហេដ្ឋារចនាសម្ព័ន្ធធារាសាស្ត្រ	0	0	0	0	0	0	1	1	5	4	1	1	78	50
ឥណទាន	ឥណទានសាច់ប្រាក់	5	3	6	5	5	5	6	6	2	2	1	1	71	65
	ឥណទានសំភារៈកសិកម្ម	3	1	9	4	3	2	5	4	4	3	0	0	29	19
	ធនាគារសត្វ	4	4	5	3	6	4	3	3	4	4	1	1	48	39
	ការគ្រប់គ្រងឥណទាន	0	0	0	0	1	1	0	0	0	0	1	1	8	6
សេដ្ឋកិច្ចជនបទ	ផ្សារជនបទ	0	0	1	1	1	1	0	0	0	0	0	0	5	5
	រមណីដ្ឋានទេសចរ	4	3	0	0	0	0	0	0	0	0	0	0	6	4
	ផ្សេងៗ(សេដ្ឋកិច្ច)	2	2	0	0	0	0	1	1	0	0	0	0	18	18
សង្គមកិច្ច															
សុខភាព	សុខភាពបន្តពូជ	5	4	7	6	9	5	6	4	4	3	2	1	101	62

សៀវភៅទិន្នន័យខេត្ត ឆ្នាំ២០០៩: ផែនការអភិវឌ្ឍន៍ និងគម្រោងនានា

អនុផ្នែក	ប្រភេទគំរោង	ស្រុក/ក្រុង												សរុប	
		សំឡូត		សំពៅលូន		ភ្នំព្រឹក		កំរៀង		ពាសក្រឡា		រុក្ខតិរី			
		សក.	ឃុំ	ឃុំ	សក.	សក.	ឃុំ	សក.	ឃុំ	សក.	ឃុំ	សក.	ឃុំ	សក.	ឃុំ
	អេដស៍	16	4	5	3	3	3	5	4	5	4	2	1	100	61
	ផ្សព្វផ្សាយអប់រំសុខភាព	6	4	7	4	0	0	4	2	2	1	2	1	85	54
	ការចាក់វ៉ាក់សាំង	8	6	4	4	4	4	7	6	5	3	2	1	72	60
	ការផ្តល់សេវាសុខភាព	1	1	3	3	0	0	0	0	4	4	0	0	24	20
	ការពង្រឹងមត្តភាពសុខាភិបាល	8	4	2	2	1	1	2	2	1	1	0	0	20	16
	ការគាំទ្រ/បណ្តុះបណ្តាលឆ្មបបុរាណ	4	3	1	1	0	0	2	2	2	2	1	1	22	18
	ការទប់ស្កាត់/ព្យាបាលរោគរបេង	0	0	1	1	1	1	0	0	0	0	0	0	8	8
	ការទប់ស្កាត់/ព្យាបាលគ្រុនចាញ់	7	6	5	5	4	4	5	4	5	4	0	0	35	31
	ការទប់ស្កាត់/ព្យាបាលគ្រុនឈាម	1	1	2	2	0	0	2	2	0	0	0	0	23	18
	មូលនិធិសមធម៌	0	0	0	0	0	0	0	0	1	1	0	0	8	8
	ដំណើរការមណ្ឌលសុខភាព	4	3	0	0	0	0	0	0	0	0	0	0	7	6
	ការថែទាំទារក	1	1	0	0	3	3	2	2	0	0	0	0	12	11
	ការថែទាំសុខភាពកុមារ	1	1	0	0	0	0	3	3	0	0	0	0	19	18
	ការទំលាក់ព្រួន	1	1	0	0	0	0	0	0	1	1	0	0	3	3
	ឱសថកម្ម	0	0	0	0	0	0	0	0	1	1	0	0	1	1
	ការផ្គត់ផ្គង់ទឹកស្អាត	0	0	1	1	0	0	0	0	0	0	0	0	2	2
	អនាម័យ	8	7	8	6	4	4	5	5	6	4	1	1	113	86
	សាងសង់ហេដ្ឋារចនាសម្ព័ន្ធសុខាភិបាល	4	4	1	1	0	0	0	0	2	2	0	0	16	16
	ស្តារ/ជួសជុលហេដ្ឋារចនាសម្ព័ន្ធសុខាភិបាល	0	0	0	0	0	0	1	1	0	0	0	0	2	2
	ពិនិត្យ/ការផ្គត់ផ្គង់ទឹកស្អាត	4	2	2	2	0	0	0	0	3	2	1	1	37	31
	ដឹកអណ្តូង/ស្រះទឹកផឹក	12	7	5	5	4	4	6	5	4	2	3	1	96	64
	ស្តារ/ជួសជុលអណ្តូង ស្រះទឹកផឹក	11	7	1	1	0	0	6	5	0	0	1	1	36	26
អប់រំ	អក្ខរកម្ម	4	3	0	0	0	0	3	2	5	3	0	0	29	18
	អាគារសិក្សា	18	6	9	5	4	3	3	3	2	2	2	1	119	71
	មត្តេយ្យនិងការថែទាំកុមារ	7	4	0	0	0	0	0	0	0	0	0	0	14	10
	ជំរុញការចូលរៀន	7	4	0	0	0	0	4	4	3	2	1	1	66	45

សៀវភៅទិន្នន័យខេត្ត ឆ្នាំ២០០៩: ផែនការអភិវឌ្ឍន៍ និងគម្រោងនានា

អនុផ្នែក	ប្រភេទគំរោង	ស្រុក/ក្រុង												សរុប	
		សំឡូត		សំពៅលូន		ភ្នំព្រឹក		កំរៀង		គោសក្រឡា		រុក្ខតិរី			
		សក.	ឃុំ	ឃុំ	សក.	សក.	ឃុំ	សក.	ឃុំ	សក.	ឃុំ	សក.	ឃុំ	សក.	ឃុំ
	កាត់បន្ថយការបោះបង់សាលា	19	7	0	0	1	1	2	2	1	1	1	1	45	30
	បណ្តុះបណ្តាលវិជ្ជាជីវៈ	0	0	0	0	0	0	1	1	3	3	0	0	48	35
	សិក្សាក្រៅប្រព័ន្ធ	0	0	0	0	0	0	0	0	2	2	0	0	9	7
	ការពង្រឹងសមត្ថភាពសិក្សាធិការ	4	4	0	0	0	0	0	0	1	1	0	0	15	12
	សំភារៈសិក្សាធិការ	3	3	0	0	0	0	0	0	0	0	0	0	3	3
	សកម្មភាពយូវជន	3	3	3	2	0	0	2	2	2	2	0	0	19	16
សង្គមផ្សេងៗ	ជនពិការ/គាំទ្រ/ឧបត្ថម្ភ	3	2	4	4	3	2	4	3	0	0	0	0	36	27
	ការផ្តល់ជំនួយស្បៀង/សំភារៈ	3	3	1	1	1	1	1	1	1	1	0	0	15	15
	វប្បធម៌/បណ្តុះបណ្តាល	2	2	0	0	0	0	0	0	1	1	0	0	11	10
	កុមារកំព្រា/គាំទ្រ/ឧបត្ថម្ភ	0	0	0	0	0	0	2	2	0	0	0	0	18	16
	ជនងាយរងគ្រោះ/គាំទ្រ/ឧបត្ថម្ភ	0	0	0	0	0	0	2	2	1	1	0	0	37	28
	សាសនា	4	2	0	0	0	0	0	0	1	1	0	0	10	5
	មនុស្សចាស់/គាំទ្រ/ឧបត្ថម្ភ	0	0	0	0	0	0	1	1	0	0	0	0	13	12
ការគ្រប់គ្រងធនធានធម្មជាតិនិងបរិស្ថាន															
អប់រំធនធានធម្មជាតិនិងបរិស្ថាន	ការបណ្តុះបណ្តាល អប់រំ ផ្នែកធនធានធម្មជាតិនិងបរិស្ថាន	18	7	4	3	3	3	10	5	11	6	1	1	145	74
	ការឃោសនាផ្សព្វផ្សាយផ្នែកធនធានធម្មជាតិនិងបរិស្ថាន	4	3	3	3	0	0	2	2	2	2	1	1	25	22
ការពារធនធានធម្មជាតិ	ការដាំឈើ	5	2	4	4	2	1	5	5	9	6	2	1	58	44
	ការការពារធនធានជលផល	2	2	0	0	0	0	0	0	4	3	0	0	86	45
	ការការពារធនធានព្រៃឈើ	3	2	2	2	3	3	1	1	2	2	2	1	17	15
	ការការពារសត្វព្រៃ/ទ្រព្យសម្បត្តិវត្ថុបុរាណ	0	0	0	0	3	3	1	1	1	1	0	0	8	7
ការគ្រប់គ្រងបរិស្ថាន	ការគ្រប់គ្រងកាកសំណល់/ការបំពុលបរិស្ថាន	0	0	3	3	2	2	1	1	2	1	2	1	82	43
រដ្ឋបាលនិងសន្តិសុខ															
រដ្ឋបាលឃុំសង្កាត់	ការកសាងសមត្ថភាពក្រុមប្រឹក្សាឃុំសង្កាត់	9	5	3	2	5	3	9	4	12	5	4	1	144	63
	ការរៀបចំកសាងផែនការឃុំ	2	1	0	0	0	0	0	0	2	2	2	1	20	16
	សំភារៈ/សង្ហារឹមឃុំសង្កាត់	12	5	6	4	2	1	0	0	6	4	0	0	53	34
	ការកសាងផែនការប្រើប្រាស់ដីធ្លី	12	6	3	3	0	0	1	1	5	3	2	1	93	59

សៀវភៅទិន្នន័យខេត្ត ឆ្នាំ២០០៩: ផែនការអភិវឌ្ឍន៍ និងគម្រោងនានា

អនុផ្នែក	ប្រភេទគំរោង	ស្រុក/ក្រុង												សរុប	
		សំឡូត		សំពៅលូន		ភ្នំព្រឹក		កំរៀង		គាសក្រឡា		រុក្ខគីរី			
		សក.	ឃុំ	ឃុំ	សក.	សក.	ឃុំ	សក.	ឃុំ	សក.	ឃុំ	សក.	ឃុំ	សក.	ឃុំ
សន្តិសុខមូលដ្ឋាន	សន្តិសុខមូលដ្ឋាន	13	6	8	5	15	5	17	6	9	4	0	0	215	82
	ការដោះមីន	33	7	6	6	4	3	7	5	3	3	1	1	80	40
សង្គមជនបទ	ផ្សព្វផ្សាយព័ត៌មាន/ច្បាប់ផ្សេងៗ	4	3	0	0	2	2	2	2	2	1	1	1	52	31
	សហគមន៍ជនបទ	3	2	0	0	0	0	0	0	1	1	0	0	14	10
យេនឌ័រ															
គាំទ្រគោលនយោបាយយេនឌ័រ	បញ្ជ្រាបយេនឌ័រ	4	3	5	4	8	5	7	5	11	4	3	1	94	55
	កសាងសមត្ថភាពយេនឌ័រ	9	5	1	1	1	1	6	4	6	4	3	1	73	46
	សិទ្ធិស្ត្រីនិងកុមារ	14	7	4	3	0	0	4	3	2	2	1	1	71	45
	វិជ្ជាជីវៈស្ត្រី	4	4	3	3	2	2	2	2	4	3	1	1	74	49
ការការពារតាមផ្លូវច្បាប់យេនឌ័រ	អំពើហិង្សាក្នុងគ្រួសារ	8	6	6	6	5	5	8	6	2	2	0	0	109	83
	ការជួញដូរស្ត្រីនិងកុមារ	6	4	4	4	5	5	3	3	1	1	0	0	60	49
	ការការពារកុមារ	2	2	1	1	0	0	0	0	4	2	0	0	21	17

សម្គាល់: ឃុំ: ជាចំនួនឃុំសង្កាត់ដែលលើកស្ទើរសកម្មភាពឡើងទៅតាមប្រភេទគម្រោងនីមួយៗ។ សក. ចំនួនសកម្មភាពនានាដែលស្នើឡើង។

១២.២ ចំណាយសរុបនៃគម្រោងមូលនិធិឃុំសង្កាត់តាមវិស័យពីឆ្នាំ២០០៥ដល់ឆ្នាំ២០០៨

វិស័យ	តម្លៃសរុបគិតជាលានរៀល													
	បាណន់	ថ្មគោល	ចាត់ដំបង	បរិល	ឯកភ្នំ	មោងឫស្សី	រតនមណ្ឌល	សង្កែ	សំឡូត	សំពៅលូន	ភ្នំព្រឹក	កំរៀង	គាស់ក្រឡ	រុក្ខគីរី
អប់រំ					75.18			58.59						
អន្តរាគមន៍ផ្នែកសង្គមកិច្ច					130.29									
គមនាគមន៍ជនបទ	875.83	525.60	985.23	799.65	462.43	944.24	444.76	959.80	577.55	484.84	579.99	639.96	462.43	177.77
គមនាគមន៍ទីប្រជុំជន			47.58											
ផ្គត់ផ្គង់ទឹកស្អាតជនបទ	34.90						66.75		79.31				66.58	
ប្រព័ន្ធស្រោចស្រព	113.84	878.38	225.05	102.17	172.03	307.80		178.15						
ប្រឡាយដោះទឹក និង ការពារទឹកជនបទ			30.52											
ប្រឡាយដោះទឹក និង ការពារទឹកទំនន់ប្រជុំជន			89.10											

ប្រភព:PID

១៣ គម្រោងថ្នាក់ស្រុកឆ្នាំ២០០៦-២០០៩

គម្រោងផ្តួចផ្តើមថ្នាក់ស្រុក បានផ្តល់មូលនិធិដោយដានីដានិងដេហ្វីត (Danida and DFID) និង តាមរយៈ គម្រោង គាំទ្រការ អភិវឌ្ឍប្រជាធិបតេយ្យតាមរយៈវិមជ្ឈការ និងវិសហមជ្ឈការ (ភី.អែស.ឌី.ឌី) PSDD (UNDP, DFID and SIDA) ។

ការផ្តល់មូលនិធិសម្រាប់ឆ្នាំ២០០៦-២០០៨

រវាងឆ្នាំ២០០៦និង២០០៨ មាន១៤ខេត្តផ្តល់មូលនិធិដោយPSDD និង១០ខេត្តទៀតផ្តល់មូលនិធិដោយ ដានីដា និង ដេហ្វីត (DanidaandDFID) ។ បញ្ជីឈ្មោះខេត្តនិងអ្នកដែលផ្តល់មូលនិធិមានដូចខាងក្រោម:

ដានីដានិងដេហ្វីត (Danida and DFID) បានផ្តល់មូលនិធិសម្រាប់គម្រោងសាកល្បងពង្រឹងសមត្ថភាពថ្នាក់ស្រុក (DIPs):

កំពង់ចាម	កំពង់ស្ពឺ	កោះកុង	ក្រចេះ	មណ្ឌលគីរី
ពោធិសាត់	រតនៈគីរី	សៀមរាប	ព្រះសីហនុ	កែប

PSDD បានផ្តល់មូលនិធិសម្រាប់គម្រោងសាកល្បងពង្រឹងសមត្ថភាពថ្នាក់ស្រុក(DIPs):

បន្ទាយមានជ័យ	បាត់ដំបង	កំពង់ឆ្នាំង	កណ្តាល	ភ្នំពេញ
ព្រៃវែង	ស្វាយរៀង	តាកែវ	កំពង់ធំ	ព្រះវិហារ
ស្ទឹងត្រែង	កំពត	ឧត្តមានជ័យ	ប៉ៃលិន	

ការផ្តល់មូលនិធិសម្រាប់ឆ្នាំ២០០៩

ក្នុងឆ្នាំ២០០៩មានការផ្លាស់ប្តូរខ្លះ ក្នុងខេត្តមួយចំនួនដែលបានផ្តល់មូលនិធិដោយចរន្តពីរនេះ ។ ដានីដានិងដេហ្វីត (Danida and DFID) នៅផ្តល់មូលនិធិដល់១០ខេត្តដដែល ដូចដែលពួកគេបានផ្តល់មូលនិធិ៣ឆ្នាំកន្លងមក ប៉ុន្តែ បានផ្តល់ការគាំទ្របន្ថែម២ខេត្តទៀត គឺខេត្តកំពង់ធំនិងខេត្តកំពត ។ ហេតុនេះ ក្នុងឆ្នាំ២០០៩ PSDDបានផ្តល់ មូលនិធិសម្រាប់១២ខេត្ត និងដានីដានិងដេហ្វីត(Danida and DFID)ផ្តល់មូលនិធិសម្រាប់១២ខេត្តដែរ ។

១៣.១ គម្រោងហេដ្ឋារចនាសម្ព័ន្ធជ្នាចង្ហើមនៅថ្នាក់ស្រុកឆ្នាំ២០០៦-២០០៩

១៣.១.១ គម្រោងហេដ្ឋារចនាសម្ព័ន្ធជ្នាចង្ហើមថ្នាក់ស្រុកឆ្នាំ២០០៦-២០០៨

ស្រុក ក្រុង	ឆ្នាំ	ឈ្មោះគម្រោង	គ្រឹះស្ថានអនុវត្ត	ចំនួនថវិកា ដុល្លារ	លទ្ធផល/សមត្ថភាពគម្រោង	អ្នកទទួលបាន
ម៉ោងឫស្សី	2007	ជួសជុលផ្លូវក្រាលគ្រួសក្រហម	អន្តរឃុំ	15,240.00		
ម៉ោងឫស្សី	2008	សង់ផ្លូវក្រាលគ្រួសក្រហម ២០០៧	គ.កអន្តរឃុំ	15,240.00	៣៧០០ម	៤ ឃុំ, ៦១៥៥៤ នាក់
ម៉ោងឫស្សី	2008	សង់ផ្លូវក្រាលគ្រួសក្រហម ២០០៨	គ.កអន្តរឃុំ	8,878.00	២១៨៩ម, លូ ២ កន្លែង	៣ ឃុំ, ៦២៨២២ នាក់
កោះក្រឡ	2006	ស្ដារ/ជីកប្រឡាយ	គណៈកម្មការអន្តរឃុំ	5,510.00		
កោះក្រឡ	2006	ប្រព័ន្ធប្រឡាយបង្ហូរទឹកសំណល់	ក្រុមប្រឹក្សាឃុំគាស់ក្រឡ	6,500.00		
កោះក្រឡ	2007	ស្ដារប្រឡាយ និងលូភ្លោះ ២កន្លែង	អន្តរឃុំ	5,400.00		
កោះក្រឡ	2007	ជួសជុលប្រឡាយ និងលូ	អន្តរឃុំ	3,300.00		
កោះក្រឡ	2008	សង់លូប្រអប់ភ្លោះ	គ.កអន្តរឃុំ	7,650.00	លូជ្រុង ១កន្លែង	៣ ឃុំ, ១០៤២៨ នាក់

១៣.១.២ គម្រោងលើកសាងសេដ្ឋកិច្ចកសិកម្មក្រុងស្រុកក្នុងឆ្នាំ២០០៩

ស្រុក/ក្រុង	ឈ្មោះគម្រោង	វិស័យ	ភ្នាក់ងារអនុវត្ត	ថវិកា	លទ្ធផលគម្រោង	ចំនួនអ្នកទទួលបានផល		លទ្ធផលសំរេច	កត់សំគាល់បញ្ហានៃ លទ្ធផលសម្រេច
						សរុប	ស្រី		
បាណន់	ជួសជុលផ្លូវក្រសួងក្រហម	ផ្លូវលំជនបទ	គណៈកម្មការអចិន្ត្រៃយ៍	\$20,250.00	៤.៥០០ម × ៤ម × ០,១៥ ម	34,000	15,300	0%	បញ្ចប់សិក្សាលទ្ធភាព រួចរាល់សម្រាប់ ដេញថ្លៃ
មោងឫស្សី	ជួសជុលផ្លូវដី	ផ្លូវលំជនបទ	គណៈកម្មការអចិន្ត្រៃយ៍	\$7,200.00	១,៥០ គ.ម	14,087	7,239	0%	បញ្ចប់សិក្សាលទ្ធភាព រួចរាល់សម្រាប់ ដេញថ្លៃ
មោងឫស្សី	ជួសជុលផ្លូវដី	ផ្លូវលំជនបទ	គណៈកម្មការអចិន្ត្រៃយ៍	\$13,050.00	៤ គ.ម	17,941	9,230	0%	បញ្ចប់សិក្សាលទ្ធភាព រួចរាល់សម្រាប់ ដេញថ្លៃ
សង្កែ	ជួសជុលផ្លូវក្រសួងក្រហម	ផ្លូវលំជនបទ	គណៈកម្មការអចិន្ត្រៃយ៍	\$12,250.00	៦.០០០ ម × ៤ម × ០,១៥ ម	24,500	13,050	0%	គម្រោងត្រូវផ្លាស់ប្តូរ ដោយ សារជាន់ ជាមួយគម្រោង ជំនួយគុយវ៉ែត
សង្កែ	ជួសជុលប្រឡាយពីរខ្សែ	ការគ្រប់គ្រងធនធានទឹក	គណៈកម្មការអចិន្ត្រៃយ៍	\$8,000.00	២,៩០ ម × ៤ ម ៧ ៥ កន្លែង	31,700	16,510	0%	កំពុងដំណើរការសិក្សាលទ្ធភាព
គាស់ក្រឡ	ជួសជុលផ្លូវក្រសួងក្រហម ដាក់លូ	ផ្លូវលំជនបទ	គណៈកម្មការអចិន្ត្រៃយ៍	\$20,250.00	៤៥០០ម × ៣ម × ០,១៥ ម ៧ ៣ កន្លែង	12,420	6,414	0%	បញ្ចប់សិក្សាលទ្ធភាព រួចរាល់សម្រាប់ ដេញថ្លៃ

បច្ចុប្បន្នភាពចុងក្រោយថ្ងៃទី ៣០ មិថុនា ឆ្នាំ២០០៩

១៣.២ គម្រោងសេវាកម្មផ្តួចផ្តើមនៅថ្នាក់ស្រុកឆ្នាំ២០០៦-២០០៩

១៣.២.១ គម្រោងសេវាកម្មផ្តួចផ្តើមថ្នាក់ស្រុកឆ្នាំ២០០៦-២០០៨

ប្រភេទ	ឆ្នាំ	ឈ្មោះគម្រោង	ភ្នាក់ងារអនុវត្ត	ចំនួនថវិកា ដុល្លារ	លទ្ធផល គម្រោង	អ្នកទទួលបាន
មោងឬស្សី	២០០៧	ផ្សព្វផ្សាយច្បាប់ប្រឆាំងការប្រើប្រាស់ថ្នាំញៀន	សង្គមកិច្ចស្រុក	535.00		
មោងឬស្សី	២០០៧	ផ្សព្វផ្សាយច្បាប់ដីធ្លី និងអនក្រឹត្យលេខ ៨៦	សុរិយោដីស្រុក	800.00		
មោងឬស្សី	២០០៧	បណ្តុះបណ្តាលពីបច្ចេកទេសកសិកម្មសមស្របដល់កសិករ	កសិកម្មស្រុក	250.00		
មោងឬស្សី	២០០៧	បណ្តុះបណ្តាលពីផលិតកម្មពូជស្រូវដល់កសិករ	កសិកម្មស្រុក	450.00		
មោងឬស្សី	២០០៨	បណ្តុះបណ្តាលស្តីពីច្បាប់ការពារអំពើហិង្សាក្នុងគ្រួសារ និងការជួញដូរមនុស្ស	មន្ទីរកិច្ចការនារី	264.60	៦ វគ្គ ៦ ឃុំ	សរុប ១២០ នាក់, ស្រី ៧៥ នាក់
មោងឬស្សី	២០០៨	ផ្សព្វផ្សាយច្បាប់ស្តីពីការប្រើប្រាស់គ្រឿងញៀន	ការិយាល័យសង្គមកិច្ច	565.00	១០ វគ្គ ១០ ឃុំ	សរុប ២៥០នាក់, ស្រី ១១០ នាក់
មោងឬស្សី	២០០៨	ផ្សព្វផ្សាយច្បាប់ស្តីពីការគ្រប់គ្រងធនធានធម្មជាតិដល់សហគមន៍មូលដ្ឋាន	មន្ទីរឋានស្ថាន	325.00	៥ វគ្គ ៥ ឃុំ	សរុប ១៥០ នាក់, ស្រី ៧៥ នាក់
មោងឬស្សី	២០០៨	ផ្សព្វផ្សាយចំណេះដឹងស្តីពីសុខភាពបន្តពូជដល់សហគមន៍	ការិយាល័យអភិវឌ្ឍន៍ ជនបទស្រុក	550.00	១១ វគ្គ ១១ឃុំ	សរុប ៣៩៦ នាក់, ស្រី ២៣១ នាក់
មោងឬស្សី	២០០៨	បណ្តុះបណ្តាលស្តីពីស្ត្រីក្នុងភាពជាអ្នកដឹកនាំដល់គណៈកម្មាធិការអភិវឌ្ឍន៍ស្រុក និងក្រុមប្រឹក្សាឃុំ	មន្ទីរកិច្ចការនារី	211.00	២ វគ្គ ១១ ឃុំ	សរុប ៤០ នាក់, ស្រី ៤០ នាក់
គាស់ក្រឡ	២០០៦	វគ្គបណ្តុះបណ្តាលបច្ចេកទេស ប្រព័ន្ធកសិកម្មចម្រុះ	មន្ទីរកសិកម្ម	840.00		
គាស់ក្រឡ	២០០៦	វគ្គបណ្តុះបណ្តាលបច្ចេកទេសដឹកបំប៉ន	មន្ទីរកសិកម្ម	1,200.00		
គាស់ក្រឡ	២០០៦	ចាក់វ៉ាក់សាំងការពារជឹសតូ	មន្ទីរកសិកម្ម	2,500.00		
គាស់ក្រឡ	២០០៦	ផ្សព្វផ្សាយពីច្បាប់ប្រឆាំងអំពើហិង្សា ការជួញដូរ ស្ត្រី-កុមារ	មន្ទីរកិច្ចការនារី	700.00		
គាស់ក្រឡ	២០០៦	អប់រំផ្សព្វផ្សាយចំណេះដឹងពីច្បាប់ភូមិបាល	សុរិយោដី	750.00		

សៀវភៅទិន្នន័យខេត្ត ឆ្នាំ២០០៩: ផែនការអភិវឌ្ឍន៍ និងគម្រោងនានា

ស្រុក ក្រុង	ឆ្នាំ	ឈ្មោះគម្រោង	ភ្នាក់ងារអនុវត្ត	ចំនួនថវិកា ដុល្លារ	លទ្ធផល គម្រោង	អ្នកទទួលបាន
គាស់ក្រឡ	២០០៧	ផ្សព្វផ្សាយច្បាប់ប្រឆាំងការប្រើប្រាស់ថ្នាំញៀន	សង្គមកិច្ចស្រុក	661.00		
គាស់ក្រឡ	២០០៧	ផ្សព្វផ្សាយច្បាប់ការពារព្រៃឈើ	រដ្ឋបាលព្រៃឈើ	304.00		
គាស់ក្រឡ	២០០៧	បណ្តុះបណ្តាលទស្សនយេនឌ័រដល់ផ្ទះស្រុក	កិច្ចការនារីស្រុក	650.00		
គាស់ក្រឡ	២០០៨	បណ្តុះបណ្តាលស្តីពីការការពារអំពើហិង្សាក្នុងគ្រួសារ ដល់ប្រជាជន	មន្ទីរកិច្ចការនារី	480.00	៦ វគ្គ ៦ ឃុំ	សរុប ៣០០ នាក់, ស្រី ១៥០ នាក់
គាស់ក្រឡ	២០០៨	បណ្តុះបណ្តាលស្តីពីរបៀបធ្វើដីកំប៉ុស្តិ៍ដល់អ្នកភូមិ	មន្ទីរកសិកម្ម	1,044.00	៦ វគ្គ ២ ឃុំ	សរុប ២៥៨ នាក់, ស្រី ១៤០ នាក់
គាស់ក្រឡ	២០០៨	បណ្តុះបណ្តាលពេទ្យសត្វភូមិ	មន្ទីរកសិកម្ម	288.00	២ វគ្គ ២ ឃុំ	សរុប ៧០ នាក់, ស្រី ៣៥ នាក់
គាស់ក្រឡ	២០០៨	បណ្តុះបណ្តាលស្តីពីការធ្វើបង្ហាញវាក់សាំងសត្វដល់អ្នកភូមិ	មន្ទីរកសិកម្ម	1,360.00	១៤ វគ្គ ២ ឃុំ	សរុប ៦៥០ នាក់, ស្រី ៣១០ នាក់

១៣.២.២ គម្រោងសេវាកម្មផ្តល់សេវាស្រុកក្នុងឆ្នាំ២០០៩

ស្រុក/ ក្រុង	ឈ្មោះគម្រោង	រិស័យ	ភ្នាក់ងារអនុវត្ត	ថវិកា	លទ្ធផល គម្រោង	ចំនួនអ្នកទទួលបាន		លទ្ធផល សំរេច	កត់សំគាល់បញ្ហា នៃលទ្ធផលសម្រេច
						សរុប	ស្រី		
បាណន់	បណ្តុះបណ្តាលពីកម្មវិធីសាធារណៈ មេត្រី	អប់រំ	អប់រំស្រុក	\$650.00	៤ វគ្គ	160	80	0%	មិនទាន់អនុវត្ត
បាណន់	ផ្សព្វផ្សាយច្បាប់ភូមិបាល	ការរៀបចំដីដី/ កម្មសិទ្ធិដីធ្លី	ភូមិបាលស្រុក	\$1,483.00	៦ វគ្គ	600	300	0%	មិនទាន់អនុវត្ត
បាណន់	ពង្រឹងសមត្ថភាពស្ត្រីដើម្បីចូលរួមក្នុង សង្គម	យេនឌ័រ	ការិយាល័យនារីស្រុក	\$600.00	៨ វគ្គ	240	240	0%	មិនទាន់អនុវត្ត
បាណន់	ផ្សព្វផ្សាយច្បាប់ប្រឆាំងការជួញដូរស្ត្រី និងកុមារ និងការប្រើប្រាស់គ្រឿងញៀន	រដ្ឋបាល សន្តិសុខ និង សណ្តាប់ធ្នាប់ សង្គម	អធិការស្រុក	\$800.00	៨ វគ្គ	320	250	0%	មិនទាន់អនុវត្ត
បាណន់	បណ្តុះបណ្តាលនិងធ្វើបង្ហាញអំពីប្រព័ន្ធ កសិកម្មចម្រុះ	កសិកម្ម	កសិកម្មស្រុក	\$700.00	២ វគ្គ	40	20	0%	មិនទាន់អនុវត្ត

សៀវភៅទិន្នន័យខេត្ត ឆ្នាំ២០០៩: ផែនការអភិវឌ្ឍន៍ និងគម្រោងនានា

ស្រុក/ ក្រុង	ឈ្មោះគម្រោង	វិស័យ	ភ្នាក់ងារអនុវត្ត	ថវិកា	លទ្ធផល គម្រោង	ចំនួនអ្នកទទួលបាន		លទ្ធផល សំរេច	កត់សំគាល់បញ្ហា នៃលទ្ធផលសម្រេច
						សរុប	ស្រី		
បាណន់	ផ្សព្វផ្សាយអំពីការពារទ្រព្យសម្បត្តិព្រះសង្ឃ ភារៈកិច្ចរបស់អ្នកបូស និងការរក្សាសិទ្ធិ	វប្បធម៌	ការិ.វប្បធម៌	\$600.00	៥ វគ្គ	220	110	0%	មិនទាន់អនុវត្ត
បាណន់	ផ្សព្វផ្សាយច្បាប់ប្រឆាំងគ្រឿងញៀននិង ច្បាប់ពាក់ព័ន្ធ	រដ្ឋបាល សន្តិសុខ និង សណ្តាប់ធ្នាប់ សង្គម	អធិការស្រុក	\$900.00	៤ វគ្គ	160	80	0%	មិនទាន់អនុវត្ត
បាណន់	ផ្សព្វផ្សាយច្បាប់ព្រហ្មទណ្ឌ រដ្ឋប្បវេណី និងក្រមរដ្ឋប្បវេណី/ច្បាប់ផ្សេងៗ	រដ្ឋបាល សន្តិសុខ និង សណ្តាប់ធ្នាប់ សង្គម	អធិការស្រុក	\$1,000.00	៤ វគ្គ	444	222	0%	មិនទាន់អនុវត្ត
មោងឫស្សី	ផ្សព្វផ្សាយច្បាប់ភូមិបាលចំពោះប្រជាជន	ការរៀបចំដែនដី/ កម្មសិទ្ធិដីធ្លី	ភូមិបាលស្រុក	\$1,270.50	១១ វគ្គ	550	275	27%	បណ្តុះបណ្តាលបាន៣វគ្គ
មោងឫស្សី	ផ្សព្វផ្សាយច្បាប់ស្តីពីសន្តិសុខជូនប្រជាជន	រដ្ឋបាល សន្តិសុខ និង សណ្តាប់ធ្នាប់ សង្គម	អធិការស្រុក	\$1,270.50	១១ វគ្គ	550	275	0%	មិនទាន់អនុវត្ត
មោងឫស្សី	ផ្សព្វផ្សាយច្បាប់អាពាហ៍ពិពាហ៍	រដ្ឋបាល សន្តិសុខ និង សណ្តាប់ធ្នាប់ សង្គម	មជ្ឈមណ្ឌលសេវា យុត្តិធម៌	\$1,270.50	១១ វគ្គ	550	275	36%	បណ្តុះបណ្តាលបាន៤វគ្គ
មោងឫស្សី	ផ្សព្វផ្សាយច្បាប់ជលផល	កសិកម្ម	រដ្ឋបាលជលផល	\$277.50	៥ វគ្គ	100	50	100%	អនុវត្តពេញលេញ
មោងឫស្សី	បណ្តុះបណ្តាលប្រព័ន្ធកសិកម្មចម្រុះ	កសិកម្ម	កសិកម្មស្រុក	\$320.00	៥ វគ្គ	80	40	0%	មិនទាន់អនុវត្ត
មោងឫស្សី	បណ្តុះបណ្តាលគោលគំនិតយេនឌ័រ ស្ត្រីជាអ្នកដឹកនាំ និងអភិបាលកិច្ចល្អ	យេនឌ័រ	ការិយាល័យនារីស្រុក	\$898.00	២ វគ្គ	40	40	100%	អនុវត្តពេញលេញ
មោងឫស្សី	ផ្សព្វផ្សាយច្បាប់ប្រឆាំងអំពើហិង្សាក្នុង គ្រួសារ	យេនឌ័រ	ការិយាល័យនារីស្រុក	\$1,419.00	១១ វគ្គ	583	292	27%	បណ្តុះបណ្តាលបាន៣វគ្គ
សង្កែ	បណ្តុះបណ្តាលគោលគំនិតយេនឌ័រ តួនាទីនិងភារៈកិច្ចរបស់គ.ន.ក	យេនឌ័រ	ការិយាល័យនារីស្រុក	\$918.00	១០ វគ្គ	269	82	0%	មិនទាន់អនុវត្ត
សង្កែ	ផ្សព្វផ្សាយច្បាប់ប្រឆាំងការជួញដូរស្ត្រី និង កុមារ អំពើហិង្សាក្នុងគ្រួសារ និងអន្តរាគមន៍	យេនឌ័រ	ការិយាល័យនារីស្រុក	\$1,234.00	១០ វគ្គ	502	251	0%	មិនទាន់អនុវត្ត

សៀវភៅទិន្នន័យខេត្ត ឆ្នាំ២០០៩: ផែនការអភិវឌ្ឍន៍ និងគម្រោងនានា

ស្រុក/ ក្រុង	ឈ្មោះគម្រោង	វិស័យ	ភ្នាក់ងារអនុវត្ត	ថវិកា	លទ្ធផល គម្រោង	ចំនួនអ្នកទទួលបាន		លទ្ធផល សំរេច	កត់សំគាល់បញ្ហា នៃលទ្ធផលសម្រេច
						សរុប	ស្រី		
	ជួយជនរងគ្រោះ								
សង្កែ	បណ្តុះបណ្តាល ស្ត្រីជាអ្នកដឹកនាំ និងអភិបាលកិច្ចល្អ	យេនឌ័រ	ការិយាល័យនារីស្រុក	\$1,727.00	៩ វគ្គ	80	80	0%	មិនទាន់អនុវត្ត
សង្កែ	ផ្សព្វផ្សាយច្បាប់ប្រឆាំងគ្រឿងញៀន និងច្បាប់ពាក់ព័ន្ធ	រដ្ឋបាល សន្តិសុខ និង សណ្តាប់ធ្នាប់ សង្គម	អធិការស្រុក	\$1,244.00	១០ វគ្គ	507	254	0%	មិនទាន់អនុវត្ត
សង្កែ	សិក្ខាសាលាផ្ទៀងផ្ទាត់ទិន្នន័យ	រដ្ឋបាល សន្តិសុខ និង សណ្តាប់ធ្នាប់ សង្គម	អធិការស្រុក	\$586.00	១០ វគ្គ	178	89	0%	មិនទាន់អនុវត្ត
សង្កែ	ផ្សព្វផ្សាយអំពីសារៈសំខាន់នៃការចុះ អត្រានុគោលដ្ឋាន	រដ្ឋបាល សន្តិសុខ និង សណ្តាប់ធ្នាប់ សង្គម	អធិការស្រុក	\$674.00	១០ វគ្គ	222	111	0%	មិនទាន់អនុវត្ត
សង្កែ	បណ្តុះបណ្តាលអំពីអភិបាលកិច្ចល្អ ការ គ្រប់គ្រង និងច្បាប់រដ្ឋបាលឃុំសង្កាត់	រដ្ឋបាល សន្តិសុខ និង សណ្តាប់ធ្នាប់ សង្គម	អង្គភាពរដ្ឋបាលមូលដ្ឋ ាន	\$367.00	៦ វគ្គ	57	19	0%	មិនទាន់អនុវត្ត
គាស់ក្រឡ	ផ្សព្វផ្សាយដល់ឪពុកម្តាយឱ្យយកកូន ចូលរៀននិងចុះបញ្ជីកំណើត	អប់រំ	អប់រំស្រុក	\$1,673.00	១២ វគ្គ	720	360	100%	អនុវត្តពេញលេញ
គាស់ក្រឡ	ផ្សព្វផ្សាយច្បាប់ប្រឆាំងការជួញដូរស្ត្រី និងកុមារ និងការប្រើប្រាស់គ្រឿងញៀន	យេនឌ័រ	អប់រំស្រុក	\$714.00	៦ វគ្គ	300	150	100%	អនុវត្តពេញលេញ
គាស់ក្រឡ	ផ្សព្វផ្សាយច្បាប់ភូមិបាល	ការរៀបចំដែនដី/ កម្មសិទ្ធិដី	ភូមិបាលស្រុក	\$393.00	៣ វគ្គ	150	80	0%	មិនទាន់អនុវត្ត
គាស់ក្រឡ	ផ្សព្វផ្សាយច្បាប់ប្រឆាំងអំពើហិង្សាក្នុង គ្រួសារ	យេនឌ័រ	ការិយាល័យនារីស្រុក	\$714.00	៦ វគ្គ	300	150	0%	មិនទាន់អនុវត្ត
គាស់ក្រឡ	បណ្តុះបណ្តាលរបៀបធ្វើដីកំប៉ុស្តិ៍	កសិកម្ម	កសិកម្មស្រុក	\$914.00	៦ វគ្គ	300	150	50%	បណ្តុះបណ្តាលបាន៣វគ្គ
គាស់ក្រឡ	បណ្តុះបណ្តាលនិងធ្វើបង្ហាញប្រព័ន្ធ កសិកម្មចម្រុះ	កសិកម្ម	កសិកម្មស្រុក	\$914.00	៦ វគ្គ	300	150	100%	អនុវត្តពេញលេញ

សៀវភៅទិន្នន័យខេត្ត ឆ្នាំ២០០៩: ផែនការអភិវឌ្ឍន៍ និងគម្រោងនានា

ស្រុក/ ក្រុង	ឈ្មោះគម្រោង	វិស័យ	ភ្នាក់ងារអនុវត្ត	ថវិកា	លទ្ធផល គម្រោង	ចំនួនអ្នកទទួលបានផល		លទ្ធផល សំរេច	កត់សំគាល់បញ្ហា នៃលទ្ធផលសម្រេច
						សរុប	ស្រី		
គោកក្រឡ	បណ្តុះបណ្តាលអំពីផលិតកម្មដំណាំស្រូវ	កសិកម្ម	កសិកម្មស្រុក	\$714.00	៦ វគ្គ	300	150	100%	អនុវត្តពេញលេញ
គោកក្រឡ	ផ្សព្វផ្សាយច្បាប់បរិស្ថាន	ការគ្រប់គ្រង ធនធាន ធម្មជាតិ/ បរិស្ថាន	ការិយាល័យបរិស្ថាន	\$357.00	៣ វគ្គ	150	75	0%	មិនទាន់អនុវត្ត
គោកក្រឡ	ផ្សព្វផ្សាយច្បាប់ស្តីពីការនេសាទខុសច្បាប់	ការគ្រប់គ្រង ធនធាន ធម្មជាតិ/ បរិស្ថាន	ការិយាល័យបរិស្ថាន	\$357.00	៣ វគ្គ	150	75	0%	មិនទាន់អនុវត្ត

បច្ចុប្បន្នភាពចុងក្រោយថ្ងៃទី ៣០ មិថុនា ឆ្នាំ២០០៩

១៣.៣ គម្រោងអន្តរាគមន៍ឆ្នាំ២០០៨-២០០៩

១៣.៣.១ គម្រោងអន្តរាគមន៍ឆ្នាំ២០០៨

គ្មានគម្រោងអន្តរាគមន៍ក្នុងខេត្តនេះនៅពេលនេះក្នុងឆ្នាំ២០០៨ទេ ។

១៣.៣.២ គម្រោងអន្តរាគមន៍ឆ្នាំ២០០៩

គ្មានគម្រោងអន្តរាគមន៍ក្នុងខេត្តនេះនៅពេលនេះក្នុងឆ្នាំ២០០៩ទេ ។

ប្រភព: គម្រោងអន្តរាគមន៍ក្រសួងមហាផ្ទៃ(នាយកដ្ឋានរដ្ឋបាលមូលដ្ឋាន) គម្រោងអភិបាលកិច្ចមូលដ្ឋាន-DDLG/UNDP

១៣.៤ ថវិកានិយោគខេត្ត(PIF)និងថវិកានិយោគស្រុក(DIF)

ថវិកានិយោគខេត្តនិងស្រុកទទួលបានពីអ្នកផ្តល់ជំនួយ PSDD, DANIDA, UNICEF, IFAD and CANADA ។ ទោះបីយ៉ាងណា នៅក្នុងផ្នែកនេះយើងបញ្ចូលគម្រោងថវិកា និយោគខេត្ត និងស្រុកដែលបានផ្តល់ដោយភិរក្សស៊ីឌី និង ដានីដា (PSDD and DANIDA) តាមរយៈកម្មវិធីគ្រប់គ្រងធនធានធម្មជាតិនិងជីវភាពរស់នៅ(NRML) ។

១៣.៤.១ ថវិកានិយោគខេត្តនិងថវិកានិយោគស្រុកឆ្នាំ២០០៨

បញ្ជីលទ្ធផលរបស់គ.ជ.អ.ប			ថវិកា
ពិពណ៌នាលទ្ធផល	ឯកតា	បរិមាណ	
ចំណងជើងផ្នែកគាំទ្រ: ការគាំទ្រដល់ផ្នែកគ្រប់គ្រងកិច្ចសន្យានិងរដ្ឋបាល			លេខកូដផ្នែក: 02/CAU/08-01
ចំណាយគាំទ្រដល់មន្ត្រីផ្នែកគ្រប់គ្រងកិច្ចសន្យា	ខែ	12	\$9,600.00
គាំទ្រការងាររដ្ឋបាលកម្មវិធី	ខែ	12	\$17,709.81
មន្ត្រីគាំទ្រកម្មវិធី	ខែ	12	\$4,800.00
ការផ្សាយ	ខែ	12	\$6,960.00
ប្រជុំនិងសិក្ខាសាលាពីការងារកម្មវិធី	ខែ	12	\$250.00
ចំណាយផ្សេងទៀតសំរាប់គាំទ្រកម្មវិធី	ខែ	12	\$2,700.00
បណ្តុះបណ្តាលនិងពង្រឹងសមត្ថភាពដោយ/សំរាប់មន្ត្រីផ្នែកគ្រប់គ្រងកិច្ចសន្យា	នាក់-ថ្ងៃ	(30F+20M)X10D	\$0.00
ចំណាយជាដាច់ខាត			\$1,183.19
សរុបរបស់ផ្នែកគាំទ្រ			\$43,203.00
ចំណងជើងផ្នែកគាំទ្រ: ការគាំទ្រដល់ផ្នែកហិរញ្ញវត្ថុ			លេខកូដផ្នែក: 02/FIN/08-01
គាំទ្រដល់មន្ត្រីហិរញ្ញវត្ថុនៃគ.ប្រ.	ខែ	12	\$6,950.00
គាំទ្រដល់មន្ត្រីគណនាគណនេយ្យ	ខែ	12	\$9,480.00
ចំណាយផ្សេងទៀតសំរាប់ផ្នែកហិរញ្ញវត្ថុ	ខែ	12	\$600.00
បណ្តុះបណ្តាលនិងកសាងសមត្ថភាពដោយ/សំរាប់មន្ត្រីហិរញ្ញវត្ថុ	នាក់-ថ្ងៃ	(F+M)X20D	\$1,540.00
ចំណាយជាដាច់ខាត			\$0.00
សរុបរបស់ផ្នែកគាំទ្រ			\$18,570.00
ចំណងជើងផ្នែកគាំទ្រ: ការគាំទ្រដល់ផ្នែកគាំទ្របច្ចេកទេស			លេខកូដផ្នែក: 02/TSU/08-01
គាំទ្រដល់ផ្នែកគាំទ្របច្ចេកទេសនៃគ.ប្រ.	ខែ	12	\$25,325.50
ចំណាយផ្សេងទៀតសំរាប់ផ្នែកគាំទ្របច្ចេកទេស	ខែ	12	\$2,298.00
បណ្តុះបណ្តាលនិងពង្រឹងសមត្ថភាពសំរាប់ផ្នែកគាំទ្របច្ចេកទេសនៃគ.ប្រ.	នាក់-ថ្ងៃ	(0F+14M)X3D	\$363.00
បណ្តុះបណ្តាលនិងពង្រឹងសមត្ថភាពដោយផ្នែកគាំទ្របច្ចេកទេសនៃគ.ប្រ.	នាក់-ថ្ងៃ	(172F+734M)X1D	\$1,135.50
ចំណាយជាដាច់ខាត			\$0.00
សរុបរបស់ផ្នែកគាំទ្រ			\$29,122.00
ចំណងជើងផ្នែកគាំទ្រ: ការគាំទ្រដល់គម្រោងគាំទ្រការអភិវឌ្ឍន៍តាមបែបប្រជាធិបតេយ្យតាមរយៈវិមជ្ឈការ និងវិសហមជ្ឈការ			លេខកូដផ្នែក: 02/PSD/08-01
ចំណាយគាំទ្របុគ្គលិកគំរោងគាំទ្រការអភិវឌ្ឍន៍បែបប្រជាធិបតេយ្យតាមរយៈវិមជ្ឈការ និងវិសហមជ្ឈការ	ខែ	12	\$23,895.00
បុគ្គលិកគាំទ្រគំរោងគាំទ្រការអភិវឌ្ឍន៍បែបប្រជាធិបតេយ្យតាមរយៈវិមជ្ឈការ និងវិសហមជ្ឈការ	ខែ	12	\$5,850.00
ចំណាយជាដាច់ខាត			\$0.00
សរុបរបស់ផ្នែកគាំទ្រ			\$29,745.00
ចំណងជើងផ្នែកគាំទ្រ: ការគាំទ្រដល់ផ្នែករដ្ឋបាលមូលដ្ឋាន			លេខកូដផ្នែក: 02/LAU/08-01
គាំទ្រដល់ផ្នែករដ្ឋបាលមូលដ្ឋាននៃគ.ប្រ.	ខែ	12	\$50,894.00

សៀវភៅទិន្នន័យខេត្ត ឆ្នាំ២០០៩: ផែនការអភិវឌ្ឍន៍ និងគម្រោងនានា

បញ្ជីលទ្ធផលរបស់គ.ជ.អ.ប			ថវិកា
ពិពណ៌នាលទ្ធផល	ឯកតា	បរិមាណ	
រៀបចំសមាជក្រុមប្រឹក្សាឃុំ/សង្កាត់	សមាជ	1	\$2,030.00
ចំណាយផ្សេងទៀតសំរាប់ផ្នែករដ្ឋបាលមូលដ្ឋាន	ខែ	12	\$7,534.00
ក្រុមការងារគណនេយ្យភាព	ខែ	12	\$4,425.00
ចំណាយសកម្មភាពពិសេសសិទ្ធិកុមារ	ខែ	3	\$22,900.00
បណ្តុះបណ្តាលនិងពង្រឹងសមត្ថភាពសំរាប់ផ្នែករដ្ឋបាលមូលដ្ឋាននៃគ.ប្រ	នាក់-ថ្ងៃ	(42F+101M)X16 D	\$1,632.50
បណ្តុះបណ្តាលនិងពង្រឹងសមត្ថភាពដោយផ្នែករដ្ឋបាលមូលដ្ឋាននៃគ.ប្រ	ថ្ងៃ	(210F+690M)X4 16D	\$13,589.50
ចំនាយជាមធ្យម			\$0.00
សរុបរបស់ផ្នែកគាំទ្រ			\$103,005.00
ចំណងជើងកិច្ចសន្យា: កម្មវិធីអភិវឌ្ឍន៍កសិកម្មចម្រុះ		លេខកិច្ចសន្យា: 02/AGR/0802-00	
កម្មវិធីបង្កើនគុណភាពដី	ហិកតាឬទឹកនៃង	22	\$3,179.00
ការបង្ហាញត្រី (ត្រីជាមួយស្រះ - ត្រីជាមួយស្រូវ)	បង្ហាញឬទឹកនៃង	4	\$410.00
ការបង្ហាញការចិញ្ចឹមសត្វ (ជ្រូកមាត់ចំណីសត្វ)	បង្ហាញឬទឹកនៃង	16	\$2,216.00
ការគាំទ្រប្រតិបត្តិការ	ខែ/មុខរបស់	12	\$3,314.50
ការចុះតាមដាន	នាក់-ថ្ងៃ	305	\$1,265.00
ប្រជុំណែនាំគោលនយោបាយនិងបច្ចេកទេស	ការប្រជុំ	1	\$122.50
សិក្ខាសាលារ៉ាយតម្លៃផលប៉ះពាល់ថ្នាក់ស្រុកនិងខេត្ត	ការប្រជុំ	1	\$167.00
ចំនាយជាមធ្យម			\$326.00
សរុបរបស់កិច្ចសន្យា			\$11,000.00
ចំណងជើងកិច្ចសន្យា: គ្រប់គ្រងព្រៃឈើធម្មជាតិនិងដាំកូនឈើ		លេខកិច្ចសន្យា: 02/AGR/0803-00	
ស្ថានីយ៍បណ្តុះកូនឈើ	ស្ថានីយ៍	4	\$1,203.00
ការដាំកូនឈើ	ដើម	27000	\$2,706.00
ការគាំទ្រប្រតិបត្តិការ	ខែ/មុខរបស់	12	\$816.00
ការចុះតាមដាន	នាក់-ថ្ងៃ	24	\$132.00
ការរ៉ាយតម្លៃ	របាយការណ៍	1	\$48.00
ការបណ្តុះបណ្តាលពិសហគមន៍ព្រៃឈើ	នាក់-ថ្ងៃ	(110F+250M)X1 2D	\$896.30
បណ្តុះបណ្តាលស្តីពីការប្រៀបធៀបយេនឌ័រ	នាក់-ថ្ងៃ	(11F+19M)X1D	\$187.00
ចំនាយជាមធ្យម			\$11.70
សរុបរបស់កិច្ចសន្យា			\$6,000.00
ចំណងជើងកិច្ចសន្យា: ថែរក្សាវប្បធម៌ជាតិ		លេខកិច្ចសន្យា: 02/CUL/0801-00	
ឧបករណ៍ភ្លេងបុរាណ	ឧបករណ៍ភ្លេង	1	\$2,530.00
ការគាំទ្រប្រតិបត្តិការ	ខែ/មុខរបស់	12	\$26.00
ការចុះតាមដាន	នាក់-ថ្ងៃ	16	\$8.00
ការរ៉ាយតម្លៃ	របាយការណ៍	1	\$24.00
បង្កើតនិងផ្តល់ការបណ្តុះបណ្តាលអំពីយីកេបាសាក់ពិនពាធនិងរបាំសម័យដ៏ល្អមូលដ្ឋាន	នាក់-ថ្ងៃ	(6F+6M)X90D	\$1,890.00
ចំនាយជាមធ្យម			\$22.00
សរុបរបស់កិច្ចសន្យា			\$4,500.00
ចំណងជើងកិច្ចសន្យា: តំរោងគាំទ្រកម្មវិធីសាកល្បងពង្រឹងតួនាទីថ្នាក់របស់ស្រុកមេមត់ស្រុកមេមត់ស្រុកមេមត់ស្រុកមេមត់ស្រុកមេមត់		លេខកិច្ចសន្យា: 02/D06/0801-01	
ការគាំទ្រសំភារៈការិយាល័យ	ប្រចាំខែ	12	\$990.00
មធ្យោបាយផ្សព្វផ្សាយសន្តិសុខសណ្តាប់ធ្នាប់សាធារណៈ	មធ្យោបាយ	5	\$565.00
សាងសង់វិជ្ជាសិក្សា	ម៉ែត្រ	1200	\$17,760.30
ការត្រួតពិនិត្យតាមដានការអនុវត្តតំរោងប្រកួតប្រជែង	នាក់-ថ្ងៃ	20	\$300.00

សៀវភៅទិន្នន័យខេត្ត ឆ្នាំ២០០៩: ផែនការអភិវឌ្ឍន៍ និងគម្រោងនានា

បញ្ជីលទ្ធផលរបស់គ.ជ.អ.ប			ថវិកា
ពិពណ៌នាលទ្ធផល	ឯកតា	បរិមាណ	
ការវាយតម្លៃការអនុវត្តអនុកិច្ចសន្យា	សិក្ខាសាលា	2	\$46.00
យុទ្ធនាការអប់រំ	ព្រឹត្តិការណ៍	6	\$325.00
កម្មវិធីប្រឆាំងនឹងអំពើហិង្សាក្នុងគ្រួសារ/ការជួញដូរស្ត្រីភេទនិងកុមារ	នាក់-ថ្ងៃ	1181	\$475.00
យុទ្ធនាការស្វែងយល់ពីជំងឺអេដស៍	ព្រឹត្តិការណ៍	2	\$550.00
ការពង្រឹងសមត្ថភាពមន្ត្រីថ្នាក់ស្រុកខណ្ឌ	នាក់-ថ្ងៃ	(1F+4M)X2D	\$201.00
ចំនាយជាដាច់ខាត			\$167.70
សរុបរងរបស់កិច្ចសន្យា			\$21,380.00
ចំណងជើងកិច្ចសន្យា: គំរោងគាំទ្រកម្មវិធីសាកល្បងពង្រឹងតួនាទីថ្នាក់របស់ស្រុកគាស់ក្រឡានខេត្តបាត់ដំបង		លេខកិច្ចសន្យា: 02/D13/0801-01	
ការគាំទ្រសំភារៈការិយាល័យ	ប្រចាំខែ	12	\$1,129.00
កម្មវិធីប្រឆាំងនឹងអំពើហិង្សាក្នុងគ្រួសារ/ការជួញដូរស្ត្រីភេទនិងកុមារ	នាក់-ថ្ងៃ	120	\$480.00
លូកាត់ថ្នល់	លូ	1	\$7,650.00
កម្មវិធីបង្កើនគុណភាពដី	ហិកតាឬទឹកនៃង	2	\$1,044.00
ការត្រួតពិនិត្យតាមដានការអនុវត្តគំរោងបូសកម្មភាព	នាក់-ថ្ងៃ	30	\$150.00
ការវាយតម្លៃការអនុវត្តអនុកិច្ចសន្យា	សិក្ខាសាលា	12	\$78.00
ការបង្ហាញការចិញ្ចឹមសត្វ (ជ្រូកមាត់ចំណីសត្វ)	បង្ហាញឬទឹកនៃង	2	\$1,648.00
ទឹកក្រខក់និងប្រព័ន្ធបង្ហូរ	ម៉ែត្រ	60	\$435.00
ការពង្រឹងសមត្ថភាពមន្ត្រីថ្នាក់ស្រុកខណ្ឌ	នាក់-ថ្ងៃ	(1F+4M)X2D	\$283.00
ចំនាយជាដាច់ខាត			\$38.00
សរុបរងរបស់កិច្ចសន្យា			\$12,935.00
ចំណងជើងកិច្ចសន្យា: គាំទ្រសកម្មភាពអប់រំក្រៅប្រព័ន្ធ		លេខកិច្ចសន្យា: 02/EDU/0801-00	
ថ្នាក់អប់រំក្រៅប្រព័ន្ធ	ថ្នាក់ (សិស្ស២៥នាក់)	10	\$1,890.00
ការចុះតាមដាន	នាក់-ថ្ងៃ	48	\$168.00
ការវាយតម្លៃ	របាយការណ៍	5	\$43.00
សំភារៈអប់រំក្រៅប្រព័ន្ធ	ឈ្មួត	10	\$1,240.00
ការគាំទ្រប្រតិបត្តិការ	ខែ/មុខរបស់	12	\$720.00
ការបណ្តុះបណ្តាលដល់គ្រូក្រៅប្រព័ន្ធ	នាក់-ថ្ងៃ	(4F+6M)X10D	\$930.00
ចំនាយជាដាច់ខាត			\$9.00
សរុបរងរបស់កិច្ចសន្យា			\$5,000.00
ចំណងជើងកិច្ចសន្យា: ការបញ្ជ្រាបយេនឌ័រការការពារអំពើហិង្សាក្នុងគ្រួសារនិងពង្រឹងសមត្ថភាពរបស់មន្ទីរកិច្ចការនារីខេត្តស្រុកនិងជនបង្គោលយេនឌ័រនៅថ្នាក់ឃុំ		លេខកិច្ចសន្យា: 02/GEN/0801-01	
យុទ្ធនាការយេនឌ័រ	ព្រឹត្តិការណ៍	1	\$1,025.00
បណ្តាញទំនាក់ទំនងយេនឌ័រ	ការប្រជុំ	6	\$3,232.00
មន្ទីរកិច្ចការនារីគាំទ្រដល់ការបញ្ជ្រាបយេនឌ័រ	ការប្រជុំ	23	\$5,879.00
ការគាំទ្រប្រតិបត្តិការ	ខែ/មុខរបស់	12	\$1,420.00
ការចុះតាមដាន	នាក់-ថ្ងៃ	3	\$300.00
ការវាយតម្លៃ	របាយការណ៍	1	\$118.00
ចំនាយជាដាច់ខាត			\$26.00
សរុបរងរបស់កិច្ចសន្យា			\$12,000.00
ចំណងជើងកិច្ចសន្យា: ពង្រឹងសេវាសុខាភិបាល		លេខកិច្ចសន្យា: 02/HEA/0801-01	
យុទ្ធនាការស្វែងយល់ពីសុខភាពបឋម	ព្រឹត្តិការណ៍	1	\$4,432.00
ការគាំទ្រប្រតិបត្តិការ	ខែ/មុខរបស់	2	\$240.50
ការចុះតាមដាន	នាក់-ថ្ងៃ	12	\$82.00

សៀវភៅទិន្នន័យខេត្ត ឆ្នាំ២០០៩: ផែនការអភិវឌ្ឍន៍ និងគម្រោងនានា

បញ្ជីលទ្ធផលរបស់គ.ជ.អ.ប			ថវិកា
ពិពណ៌នាលទ្ធផល	ឯកតា	បរិមាណ	
ការវាយតម្លៃ	របាយការណ៍	1	\$18.00
ការអប់រំបន្តអំពីសុខភាព	នាក់-ថ្ងៃ	(40F+0M)X4D	\$2,654.00
បណ្តុះបណ្តាលបន្ថែមសំរាប់បុគ្គលិកសុខាភិបាល	នាក់-ថ្ងៃ	(4F+10M)X4D	\$509.00
ចំនាយជាដាច់ខាត			\$64.50
សរុបអង្គបស់កិច្ចសន្យា			\$8,000.00
ចំណងជើងកិច្ចសន្យា: គម្រោងគ្រប់គ្រងនិងផែនការប្រើប្រាស់ដី			លេខកិច្ចសន្យា: 02/LUM/0801-00
ប្លង់កាន់កាប់ដី	ប្លង់	100	\$5,496.50
ផែនទីប្រើប្រាស់និងគ្រប់គ្រងដី	ផែនទី	36	\$1,268.00
គណៈកម្មាធិការផែនការគ្រប់គ្រងនិងប្រើប្រាស់ដីស្រុក	ការប្រជុំ	2	\$446.80
ការគាំទ្រប្រតិបត្តិការ	ខែ/មុខរបស់	12	\$330.00
ការចុះតាមដាន	នាក់-ថ្ងៃ	20	\$74.00
ការវាយតម្លៃ	របាយការណ៍	1	\$40.00
កសាងសមត្ថភាពដល់គណៈកម្មការសុរិយោដីខេត្តស្រុក	នាក់-ថ្ងៃ	(2F+5M)X1D	\$300.00
ចំនាយជាដាច់ខាត			\$44.70
សរុបអង្គបស់កិច្ចសន្យា			\$8,000.00
ចំណងជើងកិច្ចសន្យា: ការគ្រប់គ្រងធនធានធម្មជាតិនិងបរិស្ថាន			លេខកិច្ចសន្យា: 02/NRM/0801-01
យុទ្ធសាស្ត្រអប់រំ	ព្រឹត្តិការណ៍	3	\$2,482.00
ការគាំទ្រប្រតិបត្តិការ	ខែ/មុខរបស់/នាក់	12	\$2,371.00
ការចុះតាមដាន	នាក់-ថ្ងៃ	18	\$100.00
ការវាយតម្លៃ	របាយការណ៍	1	\$104.00
យុទ្ធសាស្ត្របរិស្ថាន	នាក់-ថ្ងៃ	(5F+75M)X18D	\$535.00
ការអប់រំនិងការយល់ដឹងអំពីបរិស្ថាននិងធនធានធម្មជាតិ	នាក់-ថ្ងៃ	(200F+700M)X38D	\$1,408.00
ចំនាយជាដាច់ខាត			\$0.00
សរុបអង្គបស់កិច្ចសន្យា			\$7,000.00
ចំណងជើងកិច្ចសន្យា: គាំទ្រការកសាងផែនការអភិវឌ្ឍន៍យុទ្ធសាស្ត្រខេត្តកម្មវិធីវិនិយោគខេត្តព្រៃឈើកិច្ចសន្យា			លេខកិច្ចសន្យា: 02/PLA/0801-01
និងសមាហរណកម្មផែនការរៀបចំថ្នាក់ស្រុក			
ផែនការអភិវឌ្ឍន៍ខេត្ត	ផ.អ.ខ	12	\$520.00
មូលដ្ឋានទិន្នន័យឃុំ	សៀវភៅទិន្នន័យ	750	\$4,093.50
សមាហរណកម្មផែនការថ្នាក់ស្រុក	សិក្ខាសាលា	13	\$2,305.00
ការគាំទ្រប្រតិបត្តិការ	ខែ/មុខរបស់	12	\$3,800.00
ការចុះតាមដាន	នាក់-ថ្ងៃ	20	\$291.00
ការវាយតម្លៃ	របាយការណ៍	1	\$59.00
បណ្តុះបណ្តាលអំពីការធ្វើផែនការ	នាក់-ថ្ងៃ	(15F+30M)X26D	\$724.50
ចំនាយជាដាច់ខាត			\$7.00
សរុបអង្គបស់កិច្ចសន្យា			\$11,800.00
ចំណងជើងកិច្ចសន្យា: ជួសជុលនិងថែទាំផ្លូវលំជនបទ			លេខកិច្ចសន្យា: 02/RRD/0801-00
ការថែទាំផ្លូវតាមអាយុកាល	ម៉ែត្រ	1200	\$5,917.50
ការថែទាំផ្លូវជាប្រចាំ	ម៉ែត្រ	4100	\$7,770.00
ការគាំទ្រប្រតិបត្តិការ	ខែ/មុខរបស់	12	\$216.00
ការចុះតាមដាន	នាក់-ថ្ងៃ	15	\$52.50
ការវាយតម្លៃ	របាយការណ៍	6	\$30.00

សៀវភៅទិន្នន័យខេត្ត ឆ្នាំ២០០៩: ផែនការអភិវឌ្ឍន៍ និងគម្រោងនានា

បញ្ជីលទ្ធផលរបស់គ.ជ.អ.ប			ថវិកា
ពិពណ៌នាលទ្ធផល	ឯកតា	បរិមាណ	
ចំនាយជាដាច់ខាត			\$14.00
សរុបរងរបស់កិច្ចសន្យា			\$14,000.00
ចំណងជើងកិច្ចសន្យា: កាត់បន្ថយក្រុមជនងាយរងគ្រោះកុមារនិងស្ត្រី			លេខកិច្ចសន្យា: 02/SOC/0801-00
ការអង្កេត	អង្កេត	18	\$3,665.00
ការគាំទ្រប្រតិបត្តិការ	ខែ/មុខរបស់	12	\$780.00
ការចុះតាមដាន	នាក់/ថ្ងៃ	45	\$157.50
ការវាយតម្លៃ	របាយការណ៍	1	\$48.00
ចំនាយជាដាច់ខាត			\$49.50
សរុបរងរបស់កិច្ចសន្យា			\$4,700.00
ចំណងជើងកិច្ចសន្យា: លុបបំបាត់ពលកម្មកុមារនិងបណ្តុះបណ្តាលជំនាញវិជ្ជាជីវៈ			លេខកិច្ចសន្យា: 02/SOC/0802-00
ព្រឹត្តិការណ៍	ព្រឹត្តិការណ៍	1	\$820.00
ការគាំទ្រប្រតិបត្តិការ	ខែ/មុខរបស់	12	\$672.00
ការចុះតាមដាន	នាក់/ថ្ងៃ	90	\$315.00
ការវាយតម្លៃ	របាយការណ៍	1	\$56.00
ការបណ្តុះបណ្តាលវិជ្ជាជីវៈ	នាក់-ថ្ងៃ	(180F+120M)X3 0D	\$3,137.00
ចំនាយជាដាច់ខាត			\$0.00
សរុបរងរបស់កិច្ចសន្យា			\$5,000.00
ចំណងជើងកិច្ចសន្យា: ផ្គត់ផ្គង់ទឹកស្អាតនិងអនាម័យ			លេខកិច្ចសន្យា: 02/WAS/0801-00
ជួសជុលអណ្តូងស្នប់	អណ្តូង	10	\$567.00
សាងសង់បង្គន់	បង្គន់	88	\$3,849.50
ការគាំទ្រប្រតិបត្តិការ	ខែ/មុខរបស់	12	\$105.00
ការចុះតាមដាន	នាក់-ថ្ងៃ	10	\$70.00
ការវាយតម្លៃ	របាយការណ៍	1	\$32.50
ចំនាយជាដាច់ខាត			\$1.00
សរុបរងរបស់កិច្ចសន្យា			\$4,625.00
ចំណងជើងកិច្ចសន្យា: គាំទ្រការអភិវឌ្ឍន៍ប្រព័ន្ធធារាសាស្ត្រមូលដ្ឋាន			លេខកិច្ចសន្យា: 02/WRM/0801-01
ការអង្កេតមូលដ្ឋាននិងការសិក្សាលទ្ធភាព	របាយការណ៍	10	\$2,700.00
រចនាសម្ព័ន្ធ/សំណង់ត្រួតពិនិត្យទឹក	រចនាសម្ព័ន្ធ	1	\$3,500.00
ការគាំទ្រប្រតិបត្តិការ	ខែ/មុខរបស់	12	\$370.00
ការចុះតាមដាន	នាក់-ថ្ងៃ	40	\$240.00
ការវាយតម្លៃ	របាយការណ៍	6	\$65.00
ចំនាយជាដាច់ខាត			\$125.00
សរុបរងរបស់កិច្ចសន្យា			\$7,000.00
សរុបរួម			\$366,585.00

១៣.៤.២ ពិភាក្សានិយោគខេត្តនិងពិភាក្សានិយោគស្រុកឆ្នាំ២០០៩

បញ្ជីលទ្ធផលរបស់គ.ជ.អ.ប			ថវិកា
ពិពណ៌នាលទ្ធផល	ឯកតា	បរិមាណ	
ចំណងជើងផ្នែកគាំទ្រ: ការគាំទ្រដល់ផ្នែកគ្រប់គ្រងកិច្ចសន្យានិងរដ្ឋបាល			លេខកូដផ្នែក: 02/CAU/09-01
ចំណាយគាំទ្រដល់មន្ត្រីផ្នែកគ្រប់គ្រងកិច្ចសន្យា	ខែ	12	\$14,290.00
គាំទ្រការងាររដ្ឋបាលកម្មវិធី	ខែ	12	\$17,767.13
មន្ត្រីគាំទ្រកម្មវិធី	ខែ	12	\$4,800.00
ការផ្សាយ	ខែ	12	\$3,900.00
ប្រជុំនិងសិក្ខាសាលាពីការងារកម្មវិធី	ខែ	12	\$3,094.00
ចំណាយផ្សេងទៀតសំរាប់គាំទ្រកម្មវិធី	ខែ	12	\$1,125.00
បណ្តុះបណ្តាលនិងពង្រឹងសមត្ថភាពដោយ/សំរាប់មន្ត្រីផ្នែកគ្រប់គ្រងកិច្ចសន្យា	នាក់-ថ្ងៃ	(5F+20M)X5D	\$256.67
ចំនាយជាមធ្យម			\$600.20
សរុបរបស់ផ្នែកគាំទ្រ			\$45,833.00
ចំណងជើងផ្នែកគាំទ្រ: ការគាំទ្រដល់ផ្នែកហិរញ្ញវត្ថុ			លេខកូដផ្នែក: 02/FIN/09-01
គាំទ្រដល់មន្ត្រីហិរញ្ញវត្ថុនៃគ.ប្រ.	ខែ	12	\$9,237.30
គាំទ្រដល់មន្ត្រីគណនេយ្យខេត្ត	ខែ	12	\$11,760.70
ចំណាយផ្សេងទៀតសំរាប់ផ្នែកហិរញ្ញវត្ថុ	ខែ	12	\$900.00
បណ្តុះបណ្តាលនិងកសាងសមត្ថភាពដោយ/សំរាប់មន្ត្រីហិរញ្ញវត្ថុ	នាក់-ថ្ងៃ	(1072F+137M)X11D	\$1,047.00
ចំនាយជាមធ្យម			\$0.00
សរុបរបស់ផ្នែកគាំទ្រ			\$22,945.00
ចំណងជើងផ្នែកគាំទ្រ: ការគាំទ្រដល់ផ្នែកគាំទ្របច្ចេកទេស			លេខកូដផ្នែក: 02/TSU/09-01
គាំទ្រដល់ផ្នែកគាំទ្របច្ចេកទេសនៃគ.ប្រ.	ខែ	12	\$25,845.00
ចំណាយផ្សេងទៀតសំរាប់ផ្នែកគាំទ្របច្ចេកទេស	ខែ	12	\$2,940.00
បណ្តុះបណ្តាលនិងពង្រឹងសមត្ថភាពសំរាប់ផ្នែកគាំទ្របច្ចេកទេសនៃគ.ប្រ.	នាក់-ថ្ងៃ	(0F+48M)X37D	\$1,687.00
បណ្តុះបណ្តាលនិងពង្រឹងសមត្ថភាពដោយផ្នែកគាំទ្របច្ចេកទេសនៃគ.ប្រ.	នាក់-ថ្ងៃ	(57F+376M)X1D	\$1,470.00
ចំនាយជាមធ្យម			\$0.00
សរុបរបស់ផ្នែកគាំទ្រ			\$31,942.00
ចំណងជើងផ្នែកគាំទ្រ: ការគាំទ្រដល់គម្រោងគាំទ្រការអភិវឌ្ឍន៍តាមបែបប្រជាធិបតេយ្យតាមរយៈវិមជ្ឈការនិងវិសហមជ្ឈការ			លេខកូដផ្នែក: 02/PSD/09-01
ចំណាយគាំទ្របុគ្គលិកគំរោងគាំទ្រការអភិវឌ្ឍន៍តាមបែបប្រជាធិបតេយ្យតាមរយៈវិមជ្ឈការនិងវិសហមជ្ឈការ	ខែ	12	\$20,515.01
បុគ្គលិកគាំទ្រគំរោងគាំទ្រការអភិវឌ្ឍន៍តាមបែបប្រជាធិបតេយ្យតាមរយៈវិមជ្ឈការនិងវិសហមជ្ឈការ	ខែ	12	\$5,999.99
ចំនាយជាមធ្យម			\$0.00
សរុបរបស់ផ្នែកគាំទ្រ			\$26,515.00
ចំណងជើងផ្នែកគាំទ្រ: ការគាំទ្រដល់ផ្នែករដ្ឋបាលមូលដ្ឋាន			លេខកូដផ្នែក: 02/LAU/09-01
គាំទ្រដល់ផ្នែករដ្ឋបាលមូលដ្ឋាននៃគ.ប្រ.	ខែ	12	\$71,582.00
ចំណាយផ្សេងទៀតសំរាប់ផ្នែករដ្ឋបាលមូលដ្ឋាន	ខែ	12	\$5,565.00
ចំណាយសកម្មភាពពិសេសសិទ្ធិកុមារ	ខែ	12	\$3,460.00
ក្រុមការងារគណនេយ្យភាព	ខែ	12	\$4,207.00
បណ្តុះបណ្តាលនិងពង្រឹងសមត្ថភាពសំរាប់ផ្នែករដ្ឋបាលមូលដ្ឋាននៃគ.ប្រ.	នាក់-ថ្ងៃ	(F+M)X16D	\$5,742.00
បណ្តុះបណ្តាលនិងពង្រឹងសមត្ថភាពដោយផ្នែករដ្ឋបាលមូលដ្ឋាននៃគ.ប្រ.	ថ្ងៃ	(F+M)X16D	\$11,844.00
ចំនាយជាមធ្យម			\$0.00

សៀវភៅទិន្នន័យខេត្ត ឆ្នាំ២០០៩: ផែនការអភិវឌ្ឍន៍ និងគម្រោងនានា

បញ្ជីលទ្ធផលរបស់គ.ជ.អ.ប			ថវិកា
ពិពណ៌នាលទ្ធផល	ឯកតា	បរិមាណ	
សរុបរបស់ផ្នែកគាំទ្រ			\$102,400.00
ចំណងជើងកិច្ចសន្យា:កម្មវិធីអភិវឌ្ឍន៍កសិកម្មចម្រុះ		លេខកិច្ចសន្យា:02/AGR/0901-00	
កម្មវិធីបង្កើនគុណភាពដី	ហិកតាប្រូម៉ិកនៃឆ្នាំ	24	\$4,368.00
ការបង្ហាញត្រី(ត្រីជាមួយស្រះ-ត្រីជាមួយស្រូវ)	បង្ហាញប្រូម៉ិកនៃឆ្នាំ	3	\$705.00
ការបង្ហាញការចិញ្ចឹមសត្វ(ជ្រូកមាន់ចំណីសត្វ)	បង្ហាញប្រូម៉ិកនៃឆ្នាំ	12	\$2,946.00
ការគាំទ្រប្រតិបត្តិការ	ខែ/មុខរបស់	12	\$2,963.00
ការចុះតាមដាន	នាក់-ថ្ងៃ	130	\$1,436.00
ប្រជុំណែនាំគោលនយោបាយនិងបច្ចេកទេស	ការប្រជុំ	1	\$126.00
សិក្ខាសាលាវាយតម្លៃផលប៉ះពាល់ថ្នាក់ស្រុកនិងខេត្ត	ការប្រជុំ	1	\$135.00
ចំនាយជាយថាហេតុ			\$321.00
សរុបរបស់កិច្ចសន្យា			\$13,000.00
ចំណងជើងកិច្ចសន្យា:គ្រប់គ្រងព្រៃឈើធម្មជាតិនិងដាំកូនឈើ		លេខកិច្ចសន្យា:02/AGR/0902-00	
ស្ថានីយ៍បណ្តុះកូនឈើ	ស្ថានីយ៍	4	\$838.00
ការដាំកូនឈើ	ដើម	13000	\$2,050.00
ការគាំទ្រប្រតិបត្តិការ	ខែ/មុខរបស់	12	\$840.00
យុទ្ធនាការយល់ដឹងពីព្រៃឈើ	ព្រឹត្តិការណ៍	2	\$840.00
ការចុះតាមដាន	នាក់-ថ្ងៃ	24	\$168.00
ការវាយតម្លៃ	របាយការណ៍	1	\$60.00
យុទ្ធនាការយេនឌ័រ	ព្រឹត្តិការណ៍	1	\$232.00
ការបណ្តុះបណ្តាលពិសេសគម្រោងព្រៃឈើ	នាក់-ថ្ងៃ	(60F+240M)X10 D	\$960.00
ចំនាយជាយថាហេតុ			\$12.00
សរុបរបស់កិច្ចសន្យា			\$6,000.00
ចំណងជើងកិច្ចសន្យា:បង្កើនផលិតភាពធនធានជលផល		លេខកិច្ចសន្យា:02/AGR/0903-00	
ការបង្ហាញត្រី(ត្រីជាមួយស្រះ-ត្រីជាមួយស្រូវ)	បង្ហាញប្រូម៉ិកនៃឆ្នាំ	6	\$2,108.00
ផលិតកម្មមធ្យមជាតិនិងអភិវឌ្ឍ	កំប្លោ	5	\$995.00
គណៈកម្មាធិការសហគមន៍នេសាទ	គណៈកម្មាធិការ	3	\$1,540.00
ការគាំទ្រប្រតិបត្តិការ	ខែ/មុខរបស់	12	\$715.00
ការចុះតាមដាន	នាក់-ថ្ងៃ	1	\$302.00
ចំនាយជាយថាហេតុ			\$90.00
សរុបរបស់កិច្ចសន្យា			\$5,750.00
ចំណងជើងកិច្ចសន្យា:ថែរក្សាវប្បធម៌ជាតិ		លេខកិច្ចសន្យា:02/CUL/0901-00	
ប្រព័ន្ធផ្សព្វផ្សាយសាធារណៈ	មុខរបស់	16	\$903.50
ព្រឹត្តិការណ៍វប្បធម៌	ព្រឹត្តិការណ៍	2	\$880.00
ការចុះតាមដាន	នាក់-ថ្ងៃ	8	\$108.00
ការវាយតម្លៃ	របាយការណ៍	1	\$24.00
បង្កើតនិងផ្តល់ការបណ្តុះបណ្តាលអំពីយីកេបាសាក់ពិនពោធនិងរបាំសម័យដល់មូលដ្ឋាន	នាក់-ថ្ងៃ	(6F+6M)X90D	\$1,836.00
ចំនាយជាយថាហេតុ			\$40.50
សរុបរបស់កិច្ចសន្យា			\$3,792.00
ចំណងជើងកិច្ចសន្យា:គំរោងគាំទ្រស្រុកសាកល្បងបណ្តា		លេខកិច្ចសន្យា:02/D01/0901-01	
សាងសង់វិទ្យុស៊ីស្តេម	ម៉ែត្រ	4500	\$20,250.00
មធ្យោបាយផ្សព្វផ្សាយសន្តិសុខសណ្តាប់ធ្នាប់សាធារណៈ	មធ្យោបាយ	7	\$4,748.00
ឧបករណ៍និងសំភារៈគាំទ្រកម្មវិធី	ឧបករណ៍	12	\$2,199.00

សៀវភៅទិន្នន័យខេត្ត ឆ្នាំ២០០៩: ផែនការអភិវឌ្ឍន៍ និងគម្រោងនានា

បញ្ជីលទ្ធផលរបស់គ.ជ.អ.ប			ថវិកា
ពិពណ៌នាលទ្ធផល	ឯកតា	បរិមាណ	
យុទ្ធនាការជំរុញកុមារចូលរៀន	ព្រឹត្តិការណ៍	1	\$610.00
បណ្តុះបណ្តាលដល់កសិករពីប្រព័ន្ធកសិកម្មចម្រុះ	នាក់-ថ្ងៃ	(20F+20M)X1D	\$700.00
ការពង្រឹងសមត្ថភាពមន្ត្រីថ្នាក់ស្រុកខណ្ឌ	នាក់-ថ្ងៃ	(46F+20M)X1D	\$88.00
បណ្តុះបណ្តាលស្តីពីការបញ្ជ្រាបយេនឌ័រ	នាក់-ថ្ងៃ	(240F+0M)X1D	\$635.00
ការចូលរួមកិច្ចប្រជុំនិងសិក្ខាសាលាផ្សេងៗ	នាក់-ថ្ងៃ	(18F+22M)X13D	\$753.00
ចំនាយជាយថាហេតុ			\$17.00
សរុបរបស់កិច្ចសន្យា			\$30,000.00
ចំណងជើងកិច្ចសន្យា:កម្មវិធីពង្រឹងគុណភាពស្រុកសាលារៀនស្រុកមេមត់ឃុំស្រី		លេខកិច្ចសន្យា:02/D06/0901-01	
សាងសង់វិទ្យាល័យ	ម៉ែត្រ	5500	\$23,848.00
ការគាំទ្រសំភារៈការិយាល័យ	ប្រចាំខែ	12	\$1,927.00
ការពង្រឹងសមត្ថភាពមន្ត្រីថ្នាក់ស្រុកខណ្ឌ	នាក់-ថ្ងៃ	(6F+114M)X5D	\$160.00
ការចូលរួមកិច្ចប្រជុំនិងសិក្ខាសាលាផ្សេងៗ	នាក់-ថ្ងៃ	(1F+2M)X1D	\$1,014.00
បណ្តុះបណ្តាលអំពីសណ្តាប់ធ្នាប់សាធារណៈ	នាក់-ថ្ងៃ	(490F+621M)X1D	\$3,811.50
ការអប់រំអំពីច្បាប់/បទដ្ឋានជនជាតិ	នាក់ថ្ងៃ	(150F+100M)X5D	\$277.50
បណ្តុះបណ្តាលស្តីពីការកសាងទំនុកចិត្តដល់ក្រុមស្ត្រីនិងគណៈកម្មាធិការធនធានធម្មជាតិ	នាក់-ថ្ងៃ	(40F+10M)X3D	\$866.00
បណ្តុះបណ្តាលអំពីការប្រឆាំងនឹងអំពើហិង្សាក្នុងគ្រួសារ	នាក់ថ្ងៃ	(241F+340M)X1D	\$1,419.00
បណ្តុះបណ្តាលដល់កសិករពីប្រព័ន្ធកសិកម្មចម្រុះ	នាក់-ថ្ងៃ	(50F+50M)X10D	\$275.00
ចំនាយជាយថាហេតុ			\$-1,820.00
សរុបរបស់កិច្ចសន្យា			\$31,778.00
ចំណងជើងកិច្ចសន្យា:គម្រោងពង្រឹងសមត្ថភាពស្រុកសាលារៀនសង្កាត់		លេខកិច្ចសន្យា:02/D08/0901-01	
សាងសង់វិទ្យាល័យ	ម៉ែត្រ	2350	\$12,250.00
មធ្យោបាយផ្សព្វផ្សាយសន្តិសុខសណ្តាប់ធ្នាប់សាធារណៈ	មធ្យោបាយ	10	\$2,504.00
ការគាំទ្រសំភារៈការិយាល័យ	ប្រចាំខែ	12	\$2,230.00
ទឹកក្រខក់និងប្រព័ន្ធបង្ហូរ	ម៉ែត្រ	2900	\$8,000.00
បណ្តាញទំនាក់ទំនងយេនឌ័រ	ការប្រជុំ	19	\$2,495.00
កម្មវិធីប្រឆាំងនឹងអំពើហិង្សាក្នុងគ្រួសារ/ការជួញដូរស្ត្រីភេទនិងកុមារ	នាក់-ថ្ងៃ	10	\$1,234.00
ការចូលរួមកិច្ចប្រជុំនិងសិក្ខាសាលាផ្សេងៗ	នាក់-ថ្ងៃ	(1F+3M)X26D	\$375.00
ការពង្រឹងសមត្ថភាពមន្ត្រីថ្នាក់ស្រុកខណ្ឌ	នាក់-ថ្ងៃ	(3F+37M)X5D	\$767.00
ចំនាយជាយថាហេតុ			\$145.00
សរុបរបស់កិច្ចសន្យា			\$30,000.00
ចំណងជើងកិច្ចសន្យា:គាំទ្រស្រុកសាលារៀនគ្រាន់ក្រ		លេខកិច្ចសន្យា:02/D13/0901-00	
សាងសង់វិទ្យាល័យ	ម៉ែត្រ	4500	\$22,215.00
មធ្យោបាយផ្សព្វផ្សាយសន្តិសុខសណ្តាប់ធ្នាប់សាធារណៈ	មធ្យោបាយ	4	\$4,208.00
ឧបករណ៍និងសំភារៈគាំទ្រកម្មវិធី	ឧបករណ៍	12	\$1,622.00
បណ្តុះបណ្តាលដល់កសិករពីប្រព័ន្ធកសិកម្មចម្រុះ	នាក់-ថ្ងៃ	(50F+100M)X18D	\$2,542.00
ការពង្រឹងសមត្ថភាពមន្ត្រីថ្នាក់ស្រុកខណ្ឌ	នាក់-ថ្ងៃ	(8F+40M)X20D	\$287.00
ការចូលរួមកិច្ចប្រជុំនិងសិក្ខាសាលាផ្សេងៗ	នាក់-ថ្ងៃ	(9F+57M)X24D	\$1,091.00
ចំនាយជាយថាហេតុ			\$0.00
សរុបរបស់កិច្ចសន្យា			\$31,965.00
ចំណងជើងកិច្ចសន្យា:បំណិនជីវិតសំរាប់អប់រំបង្ការពីមេរោគអេដស៍/ជំងឺអេដស៍		លេខកិច្ចសន្យា:02/EDU/0901-01	
ថ្នាក់បំណិនជីវិតសំរាប់សិស្សានុសិស្សបឋមសិក្សា	ថ្នាក់	70	\$300.00

សៀវភៅទិន្នន័យខេត្ត ឆ្នាំ២០០៩: ផែនការអភិវឌ្ឍន៍ និងគម្រោងនានា

បញ្ជីលទ្ធផលរបស់គ.ជ.អ.ប			ថវិកា
ពិពណ៌នាលទ្ធផល	ឯកតា	បរិមាណ	
កម្មវិធី/សំភារៈសិក្សា	ល្បត	70	\$350.00
ការគាំទ្រប្រតិបត្តិការ	ខែ/មុខរបស់	12	\$942.00
ការចុះតាមដាន	នាក់-ថ្ងៃ	24	\$120.00
ការវាយតម្លៃ	របាយការណ៍	1	\$55.00
ការបណ្តុះបណ្តាលដល់គ្រូបង្រៀនសិក្សា	នាក់-ថ្ងៃ	(30F+40M)X5D	\$3,630.00
ទំនាយជាយថាហេតុ			\$1.00
សរុបរងរបស់កិច្ចសន្យា			\$5,398.00
ចំណងជើងកិច្ចសន្យា: គាំទ្រកម្មវិធីការបញ្ជាបយេនឌ័រក្នុងប្រព័ន្ធឱ្យការនិងវិសហមជ្ឈការ		លេខកិច្ចសន្យា: 02/GEN/0901-00	
យុទ្ធនាការយេនឌ័រ	ព្រឹត្តិការណ៍	1	\$1,450.00
បណ្តាញទំនាក់ទំនងយេនឌ័រ	ការប្រជុំ	6	\$4,537.00
មន្ទីរកិច្ចការនារីគាំទ្រដល់ការបញ្ជាបយេនឌ័រ	ការប្រជុំ	23	\$5,473.00
ការគាំទ្រប្រតិបត្តិការ	ខែ/មុខរបស់	12	\$1,680.00
ការចុះតាមដាន	នាក់-ថ្ងៃ	3	\$181.00
ការវាយតម្លៃ	របាយការណ៍	1	\$118.00
ទំនាយជាយថាហេតុ			\$61.00
សរុបរងរបស់កិច្ចសន្យា			\$13,500.00
ចំណងជើងកិច្ចសន្យា: ពង្រឹងសេវាសុខាភិបាល		លេខកិច្ចសន្យា: 02/HEA/0901-00	
យុទ្ធនាការស្វែងយល់ពីសុខភាពបឋម	ព្រឹត្តិការណ៍	1	\$6,283.75
ការគាំទ្រប្រតិបត្តិការ	ខែ/មុខរបស់	2	\$500.00
ការចុះតាមដាន	នាក់-ថ្ងៃ	2	\$145.00
ការវាយតម្លៃ	របាយការណ៍	1	\$22.00
ការអប់រំបន្តអំពីសុខភាព	នាក់-ថ្ងៃ	(99F+0M)X5D	\$7,326.00
ទំនាយជាយថាហេតុ			\$78.25
សរុបរងរបស់កិច្ចសន្យា			\$14,355.00
ចំណងជើងកិច្ចសន្យា: គំរោងគ្រប់គ្រងនិងផែនការប្រើប្រាស់ដី		លេខកិច្ចសន្យា: 02/LUM/0901-00	
បង្កកាន់កាប់ដី	បង្ក	100	\$6,329.00
ផែនទីប្រើប្រាស់និងគ្រប់គ្រងដី	ផែនទី	20	\$658.00
គណៈកម្មាធិការផែនការគ្រប់គ្រងនិងប្រើប្រាស់ដីស្រុក	ការប្រជុំ	2	\$546.00
ការគាំទ្រប្រតិបត្តិការ	ខែ/មុខរបស់	12	\$300.00
ការចុះតាមដាន	នាក់-ថ្ងៃ	20	\$84.00
ការវាយតម្លៃ	របាយការណ៍	1	\$38.00
ទស្សនកិច្ចសិក្សាសំរាប់បុគ្គលិករដ្ឋាភិបាល	នាក់-ថ្ងៃ	(2F+4M)X1D	\$360.00
ទំនាយជាយថាហេតុ			\$185.00
សរុបរងរបស់កិច្ចសន្យា			\$8,500.00
ចំណងជើងកិច្ចសន្យា: ការគ្រប់គ្រងធនធានធម្មជាតិនិងបរិស្ថាន		លេខកិច្ចសន្យា: 02/NRM/0901-01	
យុទ្ធនាការអប់រំ	ព្រឹត្តិការណ៍	3	\$3,212.00
ការគាំទ្រប្រតិបត្តិការ	ខែ/មុខរបស់/នាក់	12	\$1,936.00
ការចុះតាមដាន	នាក់-ថ្ងៃ	18	\$116.00
ការវាយតម្លៃ	របាយការណ៍	1	\$126.00
ការអប់រំនិងការយល់ដឹងអំពីបរិស្ថាននិងធនធានធម្មជាតិ	នាក់-ថ្ងៃ	(114F+656M)X28D	\$1,431.00
យុទ្ធសាស្ត្របរិស្ថាន	នាក់-ថ្ងៃ	(0F+80M)X18D	\$581.00
ទំនាយជាយថាហេតុ			\$48.00
សរុបរងរបស់កិច្ចសន្យា			\$7,450.00

សៀវភៅទិន្នន័យខេត្ត ឆ្នាំ២០០៩: ផែនការអភិវឌ្ឍន៍ និងគម្រោងនានា

បញ្ជីលទ្ធផលរបស់គ.ជ.អ.ប			ថវិកា
ពិពណ៌នាលទ្ធផល	ឯកតា	បរិមាណ	
ចំណងជើងកិច្ចសន្យា: គាំទ្រការកសាងផែនការអភិវឌ្ឍន៍យុទ្ធសាស្ត្រខេត្តព្រះវិហារ និងសមាហរណកម្មផែនការឃុំនៅថ្នាក់ស្រុក			លេខកិច្ចសន្យា: 02/PLA/0901-01
ផែនការអភិវឌ្ឍន៍ខេត្ត	ជ.អ.ខ	12	\$390.00
មូលដ្ឋានទិន្នន័យឃុំ	សៀវភៅទិន្នន័យ	750	\$5,106.00
សមាហរណកម្មផែនការថ្នាក់ស្រុក	សិក្សាសាលា	13	\$3,185.00
ការគាំទ្រប្រតិបត្តិការ	ខែ/មុខរបស់	12	\$3,650.00
ការចុះតាមដាន	នាក់-ថ្ងៃ	20	\$174.00
ការវាយតម្លៃ	របាយការណ៍	1	\$50.00
បណ្តុះបណ្តាលអំពីការធ្វើផែនការ	នាក់-ថ្ងៃ	(5F+30M)X26D	\$608.00
ចំនាយជាមធ្យម			\$37.00
សរុបរងរបស់កិច្ចសន្យា			\$13,200.00
ចំណងជើងកិច្ចសន្យា: ជួសជុលនិងថែទាំផ្លូវសំបកបទ			លេខកិច្ចសន្យា: 02/RRD/0901-01
ការថែទាំផ្លូវជាប្រចាំ	ម៉ែត្រ	4000	\$13,997.00
ការគាំទ្រប្រតិបត្តិការ	ខែ/មុខរបស់	12	\$533.00
ការចុះតាមដាន	នាក់-ថ្ងៃ	15	\$90.00
ការវាយតម្លៃ	របាយការណ៍	1	\$60.00
បណ្តុះបណ្តាលអំពីការថែទាំផ្លូវ	នាក់-ថ្ងៃ	(5F+100M)X20D	\$1,820.00
ចំនាយជាមធ្យម			\$0.00
សរុបរងរបស់កិច្ចសន្យា			\$16,500.00
ចំណងជើងកិច្ចសន្យា: កាត់បន្ថយក្រុមជនងាយរងគ្រោះ			លេខកិច្ចសន្យា: 02/SOC/0901-00
ការអង្កេត	អង្កេត	56	\$3,530.00
ការគាំទ្រប្រតិបត្តិការ	ខែ/មុខរបស់	12	\$930.00
ការចុះតាមដាន	នាក់/ថ្ងៃ	54	\$405.00
ការវាយតម្លៃ	របាយការណ៍	2	\$110.00
ចំនាយជាមធ្យម			\$90.00
សរុបរងរបស់កិច្ចសន្យា			\$5,065.00
ចំណងជើងកិច្ចសន្យា: ផ្សព្វផ្សាយស្តីពីច្បាប់ការងារ			លេខកិច្ចសន្យា: 02/SOC/0902-00
ការអង្កេត	អង្កេត	1	\$372.20
ការគាំទ្រប្រតិបត្តិការ	ខែ/មុខរបស់	12	\$660.00
ការចុះតាមដាន	នាក់/ថ្ងៃ	78	\$390.00
ការវាយតម្លៃ	របាយការណ៍	1	\$50.00
ការបណ្តុះបណ្តាលវិជ្ជាជីវៈ	នាក់-ថ្ងៃ	(170F+85M)X26D	\$4,527.80
ចំនាយជាមធ្យម			\$0.00
សរុបរងរបស់កិច្ចសន្យា			\$6,000.00
ចំណងជើងកិច្ចសន្យា: ផ្គត់ផ្គង់សំភារៈបង្កន់អនាម័យ			លេខកិច្ចសន្យា: 02/WAS/0901-01
សាងសង់បង្កន់	បង្កន់	94	\$5,090.00
ការគាំទ្រប្រតិបត្តិការ	ខែ/មុខរបស់	12	\$320.00
ការចុះតាមដាន	នាក់-ថ្ងៃ	6	\$63.00
ការវាយតម្លៃ	របាយការណ៍	1	\$67.00
ការអប់រំអំពីបញ្ជីកំណើនអនាម័យ	នាក់-ថ្ងៃ	(334F+261M)X1D	\$374.00
ចំនាយជាមធ្យម			\$1.00
សរុបរងរបស់កិច្ចសន្យា			\$5,915.00

សៀវភៅទិន្នន័យខេត្ត ឆ្នាំ២០០៩: ផែនការអភិវឌ្ឍន៍ និងគម្រោងនានា

បញ្ជីលទ្ធផលរបស់គ.ជ.អ.ប			ថវិកា
ពិពណ៌នាលទ្ធផល	ឯកតា	បរិមាណ	
ចំណងជើងកិច្ចសន្យា: គាំទ្រការអភិវឌ្ឍន៍ប្រព័ន្ធធារាសាស្ត្រមូលដ្ឋាន			លេខកិច្ចសន្យា: 02/WRM/0901-01
ការអង្កេតមូលដ្ឋាននិងការសិក្សាលទ្ធភាព	របាយការណ៍	10	\$7,250.00
ការគាំទ្រប្រតិបត្តិការ	ខែ/មុខរបស់	12	\$600.00
ការចុះតាមដាន	នាក់-ថ្ងៃ	40	\$0.00
ការវាយតម្លៃ	របាយការណ៍	1	\$100.00
ចំនាយជាយថាហេតុ			\$50.00
សរុបរងរបស់កិច្ចសន្យា			\$8,000.00
សរុបរួម			\$485,803.00

១៣.៥ គម្រោងផ្សេងៗក្នុងខេត្ត

១៣.៥.១ គម្រោងកាត់ចន្ថយភាពក្រីក្រនៅតំបន់ជនបទRPRP

មិនមានគម្រោងRPRP អនុវត្តនៅក្នុងស្រុកឬខេត្តនេះទេនៅពេលបច្ចុប្បន្ននេះ ។ គម្រោងនេះកំពុងតែអនុវត្តនៅខេត្តស្វាយរៀងនិងព្រៃវែងប៉ុណ្ណោះ ។

១៣.៥.២ គម្រោងសិទ្ធិកុមារឆ្នាំ២០០៧-២០០៩

១៣.៥.២.១ សិទ្ធិកុមារឆ្នាំ២០០៧លទ្ធផលនិងការចំណាយប៉ាន់ស្មានក្នុងឆ្នាំ២០០៧

មិនមានទិន្នន័យសំរាប់ខេត្តនេះទេ ។

១៣.៥.២.២ សិទ្ធិកុមារឆ្នាំ២០០៨លទ្ធផលនិងការចំណាយប៉ាន់ស្មានក្នុងឆ្នាំ២០០៨

មិនមានទិន្នន័យសំរាប់ខេត្តនេះទេ ។

១៣.៥.២.៣ សិទ្ធិកុមារឆ្នាំ២០០៩ថវិកានិងលទ្ធផលគ្រោង

មិនមានទិន្នន័យសំរាប់ខេត្តនេះទេ ។

ប្រភព: យូនីសេស (UNICEF)

ផ្នែក ប : សេវាកម្មនិងអង្គភាព/ស្ថាប័ននានា

សៀវភៅទិន្នន័យខេត្ត ឆ្នាំ ២០០៩: សេវាកម្មនិងអង្គភាព/ស្ថាប័ននានា

១៤ ហេដ្ឋារចនាសម្ព័ន្ធ

១៤.១ ប្រវែងនិងការចំណាយលើផ្លូវនានាតាមបណ្តាក្រុងស្រុកក្នុងឆ្នាំ២០០៨

ផ្លូវ	BAT	បាណន់	ថ្មគោល	បាក់ដំបង	បរេល	ឯកភ្នំ	មោងឫស្សី	រតនមណ្ឌល
ប្រវែងផ្លូវដែលបានកសាងរួចនៅក្នុងស្រុក(គ.ម)	233	21	40	62	0	17	58	10
ប្រវែងផ្លូវដែលមិនទាន់បានកសាងរួចនៅក្នុងស្រុក(គ.ម)	8,048	419	293	213	441	134	1918	195
ចំនួនថវិកាដែលចំណាយក្នុងការកសាងផ្លូវក្នុងឆ្នាំ២០០៨(\$)	1,956,677	48,187	31,071	1,373,571	141,863	10,114	160,600	28,292
ចំនួនថវិកាដែលចំណាយក្នុងការជួសជុលនិងស្តារផ្លូវឡើងវិញក្នុងឆ្នាំ២០០៨(\$)	3,399,766	35,833	35,512	2,535,287	53,750	95,398	100,900	14,976

បន្ត...

ផ្លូវ	BAT	សង្កែ	សំឡូត	សំពៅលូន	ភ្នំព្រឹក	កំរៀង	គាស់ក្រឡ	រុក្ខតិរី
ប្រវែងផ្លូវដែលបានកសាងរួចនៅក្នុងស្រុក(គ.ម)	233	23	0	1	0	0	0	0
ប្រវែងផ្លូវដែលមិនទាន់បានកសាងរួចនៅក្នុងស្រុក(គ.ម)	8,048	434	1541	174	189	1555	55	487
ចំនួនថវិកាដែលចំណាយក្នុងការកសាងផ្លូវក្នុងឆ្នាំ២០០៨(\$)	1,956,677	5,650	3,558	29,737	93,931	0	0	30,103
ចំនួនថវិកាដែលចំណាយក្នុងការជួសជុលនិងស្តារផ្លូវឡើងវិញក្នុងឆ្នាំ២០០៨(\$)	3,399,766	50,950	159,750	80,000	86,585	80,000	58,325	12,500

សម្គាល់១: សូមកត់សម្គាល់ថាទិន្នន័យនេះអាចមិនពេញលេញឬត្រឹមត្រូវពេកទេ ដោយសារតែវាជាទិន្នន័យដែលស្រង់បានមកពីការិយាល័យឬមន្ទីរជំនាញនៅថ្នាក់ខេត្តនិងស្រុក ដែលបានប្រើប្រាស់ទម្រង់តារាងនិងរបៀបកត់ត្រាតាមប្រព័ន្ធផ្សេងៗពីគ្នា ដែលជួនកាលពុំបានពេញលេញនៅទីកន្លែងខ្លះ មិនមានបំណងចែករំលែកទិន្នន័យទាំងនេះផង ។

សម្គាល់២: សូមកត់សម្គាល់ថាទិន្នន័យនេះអាចមិនពេញលេញ ដោយសារតែកត្តាមួយចំនួនដូចជាចំនួនសាងសង់ការជួសជុលនិងស្តារឡើងវិញ ដែលបានកត់ត្រាតែថវិកាដែលផ្តល់ដោយរាជរដ្ឋាភិបាលប៉ុណ្ណោះ និងមិនមានកត់ត្រា ថវិកាមធ្យមចំណែក របស់ភាគីផ្សេងៗទៀតឡើយ ។

១៤.២ ការចំណាយលើប្រព័ន្ធស្រោចស្រពតាមខ្នាតតាមបណ្តាក្រុង/ស្រុកក្នុងឆ្នាំ២០០៨

ធានាសាស្ត្រ	BAT	បាណន់	ថ្មគោល	បាត់ដំបង	បរេល	ឯកភ្នំ	មោងឫស្សី	រតនមណ្ឌល
ចំនួនប្រព័ន្ធធារាសាស្ត្រដែលដំណើរការនៅក្នុងឆ្នាំ២០០៨	337	88	118	2	44	10	23	n/a
ចំនួនដីស្រែគិតជាហិកតាដែលបានស្រោចស្រពនៅរដូវប្រាំងក្នុងឆ្នាំ២០០៨	17,484	2,442	7,849	50	999	2100	2,633	n/a
ចំនួនថវិកាដែលបានចំណាយក្នុងការសាងសង់ប្រព័ន្ធធារាសាស្ត្រក្នុងឆ្នាំ២០០៨(\$)	287,438	n/a	36,974	8,452	107,000	n/a	22,012	n/a
ចំនួនថវិកាដែលបានចំណាយក្នុងការជួសជុលប្រព័ន្ធធារាសាស្ត្រក្នុងឆ្នាំ២០០៨(\$)	193,871	n/a	26,495	4,376	47,000	n/a	72,000	n/a
ចំនួនថវិកាដែលបានចំណាយក្នុងការថែទាំនិងដំណើរការប្រព័ន្ធធារាសាស្ត្រក្នុងឆ្នាំ២០០៨(\$)	13,953	6,571	5,382	0	2,000	n/a	n/a	n/a

សៀវភៅទិន្នន័យខេត្ត ឆ្នាំ ២០០៩: សេវាកម្មនិងអង្គភាព/ស្ថាប័ននានា

បន្ត...

ប្រភេទសេវា	BAT	សង្កេត	សំឡេង	សំពៅលូន	ភ្នំព្រឹក	កំរៀង	គាស់ក្រឡ	រុក្ខគីរី
ចំនួនប្រព័ន្ធធារាសាស្ត្រដែលដំណើរការនៅក្នុងឆ្នាំ២០០៨	337	39	1	2	1	0	1	8
ចំនួនដីស្រែគិតជាហិកតាដែលបានស្រោចស្រពនៅរដូវប្រាំងក្នុងឆ្នាំ២០០៨	17,484	1,170	115	100	20	0	n/a	6
ចំនួនថវិកាដែលបានចំណាយក្នុងការសាងសង់ប្រព័ន្ធធារាសាស្ត្រក្នុងឆ្នាំ២០០៨(\$)	287,438	113,000	n/a	n/a	n/a	0	n/a	n/a
ចំនួនថវិកាដែលបានចំណាយក្នុងការជួសជុលប្រព័ន្ធធារាសាស្ត្រក្នុងឆ្នាំ២០០៨(\$)	193,871	n/a	n/a	n/a	n/a	0	n/a	44,000
ចំនួនថវិកាដែលបានចំណាយក្នុងការថែទាំនិងដំណើរការប្រព័ន្ធធារាសាស្ត្រក្នុងឆ្នាំ២០០៨(\$)	13,953	n/a	n/a	n/a	n/a	0	n/a	n/a

សម្គាល់១: សូមកត់សម្គាល់ថាទិន្នន័យនេះអាចមិនពេញលេញឬត្រឹមត្រូវពេកទេ ដោយសារតែជាទិន្នន័យដែលស្រង់បានមកពីការិយាល័យឬមន្ទីរជំនាញនៅថ្នាក់ខេត្តនិងស្រុក ដែលបានប្រើប្រាស់ទម្រង់តារាងនិងរបៀបកត់ត្រាតាមប្រព័ន្ធផ្សេងៗគ្នា ដែលជួនកាលពុំបានពេញលេញនៅទីកន្លែងខ្លះមិនមានបំណងចែករំលែកទិន្នន័យទាំងនេះផង ។

សម្គាល់២: សូមកត់សម្គាល់ថាទិន្នន័យនេះមិនពេញលេញ ដោយសារតែទិន្នន័យនេះមានបង្ហាញជូន តែព័ត៌មានថវិកាផ្តល់ដោយការិយាល័យនិងមន្ទីរជំនាញប៉ុណ្ណោះ ដោយមិនបានបូកបញ្ចូលនូវព័ត៌មាន ថវិកា ដែលចូលរួមចំណែកដោយកសិករឬភាគីផ្សេងៗទៀត ។

១៤.៣ ការផ្គត់ផ្គង់ថាមពលតាមក្រុងស្រុកក្នុងឆ្នាំ២០០៨

អគ្គិសនី	BAT	បាណន់	ថ្មគោល	បាត់ដំបង	បរេល	ឯកភ្នំ	មោងឫស្សី	រតនមណ្ឌល
ចំនួនបណ្តាញអគ្គិសនីដែលបានភ្ជាប់ជាមួយគ្រួសារនីមួយៗ	44,911	1986	4,076	17,311	4,400	2,197	2,579	688
ចំនួនបណ្តាញអគ្គិសនីដែលបានភ្ជាប់ជាមួយអង្គការ ក្រុមហ៊ុនភ្នាក់ងារផ្សេងៗ	1,335	3	15	1,200	5	9	14	5
ចំនួនសរុបថាមពលអគ្គិសនីគិតជាគីឡូវ៉ាត់ម៉ោងដែលបាន ប្រើប្រាស់ក្នុងខែ ចុងក្រោយឆ្នាំ២០០៨	37,887,455	67,619	257,630	29,022,560	207,360	293,616	169,287	103,661
ចំនួនសរុបថាមពលអគ្គិសនីគិតជាគីឡូវ៉ាត់ម៉ោងដែលបានប្រមូលពី អ្នកប្រើប្រាស់ក្នុងឆ្នាំ២០០៨	8,632,022	71,260	194,314	7,278,404	108,916	20,297	83,331	390,912
ចំនួនថាមពលអគ្គិសនីគិតជាគីឡូវ៉ាត់ម៉ោងក្នុងម្នាក់ក្នុងឆ្នាំ២០០៨	180	8.316	254.4	202.02	12	96	17.412	18.75

សៀវភៅទិន្នន័យខេត្ត ឆ្នាំ ២០០៩: សេវាកម្មនិងអង្គភាព/ស្ថាប័ននានា

បន្ត...

អគ្គិសនី	BAT	សង្កែ	សំឡូត	សំពៅលូន	ភ្នំព្រឹក	កំរៀង	គាស់ក្រឡ	រុក្ខគីរី
ចំនួនបណ្តាញអគ្គិសនីដែលបានតភ្ជាប់ជាមួយគ្រួសារនីមួយៗ	44,911	1,330	150	2,804	2,853	4,312	95	130
ចំនួនបណ្តាញអគ្គិសនីដែលបានតភ្ជាប់ជាមួយអង្គការ ក្រុមហ៊ុន ភ្នាក់ងារផ្សេងៗ	1,335	11	3	26	21	20	2	1
ចំនួនសរុបថាមពលអគ្គិសនីគិតជាគីឡូវ៉ាត់ម៉ោងដែលបានប្រើប្រាស់ ក្នុងខែចុង ក្រោយ ឆ្នាំ២០០៨	37,887,455	445,080	90	2,016,878	1,516,188	3,771,886	0	15,600
ចំនួនសរុបថាមពលអគ្គិសនីគិតជាគីឡូវ៉ាត់ម៉ោងដែលបានប្រមូលពីអ្នក ប្រើប្រាស់ក្នុងឆ្នាំ២០០៨	8,632,022	4,530	8,100	72,000	294,040	103,968	0	1,950
ចំនួនថាមពលអគ្គិសនីគិតជាគីឡូវ៉ាត់ម៉ោងក្នុងម្នាក់ក្នុងឆ្នាំ២០០៨	180	175.2	48	1,726	348.96	180	0	288

សម្គាល់១: សូមកត់សម្គាល់ថាទិន្នន័យនេះអាចមិនពេញលេញឬត្រឹមត្រូវពេកទេ ដោយសារតែថាទិន្នន័យដែលស្រង់បានមកពីការិយាល័យឬមន្ទីរជំនាញនៅថ្នាក់ខេត្តនិងស្រុក ដែលបានប្រើប្រាស់ទំរង់តារាងនិងរបៀបកត់ត្រាតាមប្រព័ន្ធផ្សេងៗពីគ្នា ដែលជួនកាលពុំបានពេញលេញឬនៅទីកន្លែងខ្លះមិនមានបំណងចែករំលែកទិន្នន័យទាំងនេះផង ។

សម្គាល់២: សូមកត់សម្គាល់ថាទិន្នន័យនេះបានកត់ត្រាតែតួលេខផ្តល់ដោយក្រុមហ៊ុនអគ្គិសនី ហើយមិនបានបញ្ចូលថាមពលអគ្គិសនីផលិតជាលក្ខណៈគ្រួសារឬប្រើអាគុយឡើយ (សម្រាប់ព័ត៌មានបន្ថែមសូមអានផ្នែកខស្ថានភាពទូទៅផ្នែកទី១ព័ត៌មានទូទៅតារាងទី១.៣.១និងក្រាហ្វិច១.៣.៤)

សម្គាល់៣: សូមកត់សម្គាល់ថានៅខេត្តភាគច្រើនទិន្នន័យនេះគឺគិតតែចំពោះបណ្តាញអគ្គិសនីនៅទីរួមខេត្តប៉ុណ្ណោះ ។

សម្គាល់៤: សូមកត់សម្គាល់ថាការប្រើប្រាស់ក្នុងម្នាក់គណនាដោយយកចំនួនសរុបនៃថាមពលអគ្គិសនីផលិតបានក្នុងឆ្នាំ២០០៨ ចែកនឹងចំនួនប្រជាជនរស់នៅក្នុងស្រុកនីមួយៗ គិតតាមស្ថិតិប្រជាជនឆ្នាំ២០០៨ដែរ (ចំពោះថ្នាក់ខេត្តវិញការគណនាគឺគិតធៀបជាមួយប្រជាជនដែលរស់នៅក្នុងខេត្ត) ។

១៥ សម្ភារៈបរិក្ខារសុខាភិបាល

សូមកត់សម្គាល់ថាព្រំប្រទល់តំបន់គ្របដណ្តប់មន្ទីរពេទ្យស្រុកប្រតិបត្តិ (ក្នុងវិស័យសុខាភិបាល) គឺខុសគ្នាពីព្រំប្រទល់រដ្ឋបាលរបស់ស្រុកនីមួយៗ។ ហេតុនេះទិន្នន័យដែលផ្តល់ជូនតទៅនេះ គឺសំដៅចំពោះសម្ភារៈបរិក្ខារ បុគ្គលិកអង្គការក្រៅរដ្ឋាភិបាល...។ល។ ក្នុងព្រំដែនប្រតិបត្តិរបស់មន្ទីរពេទ្យស្រុកប្រតិបត្តិនៅក្នុងខេត្តមិនមែនសំដៅព្រំប្រទល់រដ្ឋបាលស្រុកឡើយ។

ពាក្យកាត់

ComCov	ឃុំគ្របដណ្តប់
CPA	សំណុំសកម្មភាពបង្រៀម
Dr	វេជ្ជបណ្ឌិត
FDH	អតីតមន្ទីរពេទ្យស្រុក
HC	មណ្ឌលសុខភាព
HC(NB)	មណ្ឌលសុខភាពគ្មានអគារ
HP	ប៉ុស្តិ៍សុខភាព
MA	ជំនួយការពេទ្យ
MPA	កញ្ចប់សកម្មភាពអប្បបរមា
MW1	ឆ្នបបឋម

MW2	ឆ្នបមធ្យម
NU1	គិលានុបដ្ឋាយិកាបឋម
NU2	គិលានុបដ្ឋាយិកាមធ្យម
OD	ស្រុកប្រតិបត្តិ
Others	បុគ្គលិកផ្សេងទៀត
PHD	មន្ទីរសុខាភិបាលខេត្ត
Pop04-05	ស្ថិតិប្រជាជនឆ្នាំ២០០៤-២០០៥
RH	មន្ទីរពេទ្យបង្អែក
VilCov	ភូមិគ្របដណ្តប់
VIL-HC	ចម្ងាយពីភូមិទៅមណ្ឌលសុខភាព

១៥.១ សម្ភារៈបរិក្ខារសុខាភិបាលតាមបណ្តាស្រុកប្រតិបត្តិ

បាត់ដំបង	ស្រុកប្រតិបត្តិ	មន្ទីរពេទ្យបង្អែក	មណ្ឌលសុខភាព	ប៉ុស្តិ៍សុខភាព
បាត់ដំបង	1	1	22	
មោងឃ្នុស្សី	1	1	13	
សំពៅលូន	1	1	8	
សង្កែ	1		15	
ថ្មគោល	1	1	17	
សរុប	5	4	75	0

១៥.២ សម្ភារៈបរិក្ខារនិងបុគ្គលិកសុខាភិបាលតាមបណ្តាស្រុកប្រតិបត្តិឆ្នាំ២០០៨

តារាងនេះបង្ហាញពីសម្ភារៈបរិក្ខារសុខាភិបាលបុគ្គលិកនិងសម្ភារៈបរិក្ខារសុខាភិបាលគ្របដណ្តប់ក្នុងស្រុកប្រតិបត្តិនីមួយៗ ។

ល.រ	ឈ្មោះទីកន្លែង	ប្រភេទ	ចំ.ថ្នាក់	វេជ្ជ បណ្ឌិត	គ្រូ ពេទ្យ	គិលានុ. មធ្យម	គិលានុ. បឋម	ពេទ្យធូប មធ្យម	ពេទ្យធូប បឋម	ផ្សេងៗ	ឃុំគ្រប ដណ្តប់	ភូមិគ្រប ដណ្តប់	ស្ថិតិប្រជ ០៤.០៥
ថ្មីគោល													
1	អំពិលប្រាំដើម	មណ្ឌលសុខភាព	ក.ស.អប្ប	0	0	2	2	0	0	2	1	8	9,001
2	អន្លង់រុន	មណ្ឌលសុខភាព	ក.ស.អប្ប	0	0	1	3	0	0	2	1	5	4,489
3	បន្ទាយត្រែង	មណ្ឌលសុខភាព	ក.ស.អប្ប	0	0	3	1	1	1	0	1	8	9,283
4	បវេល១	អតីតមន្ទីរពេទ្យស្រុក	ស.បង្រប់ក.ស.អប្ប	2	0	6	3	3	0	9	1	10	12,590
5	បវេល២	មណ្ឌលសុខភាព	ក.ស.អប្ប	0	0	1	4	1	1	2	0	9	13,329
6	បឹងព្រីង	មណ្ឌលសុខភាព	ក.ស.អប្ប	0	0	2	1	0	1	1	1	4	9,570
7	ជ្រោយស្តៅ	មណ្ឌលសុខភាព	ក.ស.អប្ប	0	0	1	0	0	1	3	1	3	9,644
8	កុលតាហែន	មណ្ឌលសុខភាព	ក.ស.អប្ប	0	0	1	4	0	0	2	1	13	10,013
9	ឃ្នាំងមាស	មណ្ឌលសុខភាព	ក.ស.អប្ប	0	0	1	0	0	0	5	0	14	10,628
10	ខ្នាចរមាស	មណ្ឌលសុខភាព	ក.ស.អប្ប	0	0	1	3	0	3	2	1	8	11,791
11	គោកឃ្នុំ	មណ្ឌលសុខភាព	ក.ស.អប្ប	0	0	2	2	1	0	1	1	8	12,407
12	ស្វា	មណ្ឌលសុខភាព	ក.ស.អប្ប	0	0	1	2	1	0	4	1	12	10,965
13	អូរតាតី	មណ្ឌលសុខភាព	ក.ស.អប្ប	0	0	0	2	3	0	2	1	8	16,186

សៀវភៅទិន្នន័យខេត្ត ឆ្នាំ ២០០៩: សេវាកម្មនិងអង្គភាព/ស្ថាប័ននានា

ល.រ	ឈ្មោះទីកន្លែង	ប្រភេទ	ចំ.ថ្នាក់	វេជ្ជ បណ្ឌិត	គ្រូ ពេទ្យ	គិលានុ. មធ្យម	គិលានុ. បឋម	ពេទ្យធ្មប មធ្យម	ពេទ្យធ្មប បឋម	ផ្សេងៗ	ឃុំគ្រប ដណ្តប់	ភូមិគ្រប ដណ្តប់	ស្ថិតិប្រជ ០៤.០៥
14	ព្រៃខ្ពស់	មណ្ឌលសុខភាព	ក.ស.អប្ប	0	0	1	2	2	0	3	1	9	11,067
15	រូងជ្រៃ	មណ្ឌលសុខភាព	ក.ស.អប្ប	0	0	2	1	1	0	1	1	7	11,469
16	តាម៉ិន	មណ្ឌលសុខភាព	ក.ស.អប្ប	0	0	1	1	0	0	2	1	10	15,748
សរុប				2	0	26	31	13	7	41	14	136	178,180
មោងឫស្សី													
1	តាប៉ុន	មណ្ឌលសុខភាព	ក.ស.អប្ប	0	0	3	2	2	0	0	1	7	14,285
2	ជ្រៃ	មណ្ឌលសុខភាព	ក.ស.អប្ប	0	0	1	1	0	0	4	1	8	11,739
3	កកោះ	មណ្ឌលសុខភាព	ក.ស.អប្ប	0	0	0	1	0	1	4	1	7	10,830
4	គាស់ក្រឡ	មណ្ឌល(គ្មានអគារ)	គ្មាន	0	0	0	3	2	2	0	5	41	15,742
5	គារ	មណ្ឌលសុខភាព	ក.ស.អប្ប	0	0	0	2	1	1	3	1	11	16,294
6	មោង	មណ្ឌលសុខភាព	ក.ស.អប្ប	0	0	1	1	0	0	4	1	14	14,210
7	ព្រៃកងីក	មណ្ឌលសុខភាព	ក.ស.អប្ប	0	0	0	2	1	3	1	1	10	12,222
8	ព្រៃស្វាយ	មណ្ឌលសុខភាព	ក.ស.អប្ប	0	0	0	3	0	1	4	1	9	13,196
9	ព្រៃតូច	មណ្ឌលសុខភាព	ក.ស.អប្ប	0	0	1	3	0	2	0	1	6	9,917
10	ព្រៃត្រឡាច	មណ្ឌលសុខភាព	ក.ស.អប្ប	0	0	0	3	0	1	3	1	14	20,174
11	របាសមង្គល	មណ្ឌលសុខភាព	ក.ស.អប្ប	0	0	0	3	0	2	2	1	12	11,324
12	ឫស្សីក្រាំង	មណ្ឌលសុខភាព	ក.ស.អប្ប	0	0	2	3	0	1	2	1	10	14,015

សៀវភៅទិន្នន័យខេត្ត ឆ្នាំ ២០០៩: សេវាកម្មនិងអង្គភាព/ស្ថាប័ននានា

ល.រ	ឈ្មោះទីកន្លែង	ប្រភេទ	ចំ.ថ្នាក់	វេជ្ជ បណ្ឌិត	គ្រូ ពេទ្យ	គិលានុ. មធ្យម	គិលានុ. បឋម	ពេទ្យធូប មធ្យម	ពេទ្យធូប បឋម	ផ្សេងៗ	ឃុំគ្រប ដណ្តប់	ភូមិគ្រប ដណ្តប់	ស្ថិតិប្រជ ០៤.០៥
13	តាណាស់	មណ្ឌលសុខភាព	ក.ស.អប្ប	0	0	1	2	2	2	1	1	9	8,551
សរុប				0	0	9	29	8	16	28	17	158	172,499
សំពៅលូន													
1	ធីបតី	មណ្ឌលសុខភាព	ក.ស.អប្ប	0	0	1	3	0	3	1	1	11	8,216
2	អង្គរបាន	មណ្ឌលសុខភាព	ក.ស.អប្ប	0	0	4	0	0	2	1	4	17	7,342
3	បារាំងធ្លាក់	មណ្ឌលសុខភាព	ក.ស.អប្ប	0	1	2	3	1	0	2	3	15	9,228
4	ចក្រី	មណ្ឌលសុខភាព	ក.ស.អប្ប	0	1	0	0	1	1	2	1	8	8,207
5	កំរៀង	មណ្ឌលសុខភាព	ក.ស.អប្ប	0	1	0	1	0	1	4	3	12	7,124
6	ពេជ្រចិន្តា	មណ្ឌលសុខភាព	ក.ស.អប្ប	0	0	0	0	0	0	0	2	15	11,638
7	សេរីមានជ័យ	មណ្ឌលសុខភាព	ក.ស.អប្ប	0	1	3	2	0	2	1	3	11	11,264
8	តាក្រី	មណ្ឌលសុខភាព	ក.ស.អប្ប	0	2	2	0	0	1	2	2	10	8,383
សរុប				0	6	12	9	2	10	13	19	99	71,402
បាត់ដំបង													
1	ត្រាង	អតីតមន្ទីរពេទ្យស្រុក	ស.បង្រួបក.ស.អប្ប	1	2	4	2	0	1	11	4	25	16,973
2	ថែងមានជ័យ	មណ្ឌលសុខភាព	ក.ស.អប្ប	0	0	0	1	0	1	2	1	7	6,849
3	ចំការសំរោង	អតីតមន្ទីរពេទ្យស្រុក	ស.បង្រួបក.ស.អប្ប	0	0	4	3	5	1	1	2	11	30,612
4	ចំលងគួយ	មណ្ឌលសុខភាព	ក.ស.អប្ប	0	0	0	0	0	0	12	2	12	4,640

សៀវភៅទិន្នន័យខេត្ត ឆ្នាំ ២០០៩: សេវាកម្មនិងអង្គភាព/ស្ថាប័ននានា

ល.រ	ឈ្មោះទីកន្លែង	ប្រភេទ	ចំ.ថ្នាក់	វេជ្ជ បណ្ឌិត	គ្រូ ពេទ្យ	គិលានុ. មធ្យម	គិលានុ. បឋម	ពេទ្យធូប មធ្យម	ពេទ្យធូប បឋម	ផ្សេងៗ	ឃុំគ្រប ដណ្តប់	ភូមិគ្រប ដណ្តប់	ស្ថិតិប្រជ ០៤.០៥
5	ឈើទាល	មណ្ឌលសុខភាព	ក.ស.អប្ប	0	0	4	3	2	1	0	2	14	14,767
6	ជ្រៃ	មណ្ឌលសុខភាព	ក.ស.អប្ប	0	0	1	3	0	1	2	1	10	13,839
7	កំពង់ស្ពឺ	មណ្ឌលសុខភាព	ក.ស.អប្ប	0	0	0	0	0	0	15	1	9	3,133
8	កន្ទី២	ម.ពេទ្យ.បង្អែក	ក.ស.អប្ប	0	0	5	5	1	2	5	4	23	17,734
9	កូល	មណ្ឌលសុខភាព	ក.ស.អប្ប	0	0	3	1	4	0	0	1	7	8,399
10	អូរម៉ាល់	មណ្ឌលសុខភាព	ក.ស.អប្ប	0	0	3	1	2	1	0	1	10	9,834
11	ផ្លូវមាស	មណ្ឌលសុខភាព	ក.ស.អប្ប	0	0	0	0	0	0	3	1	7	3,084
12	ភ្នំសំពៅ	មណ្ឌលសុខភាព	ក.ស.អប្ប	0	0	1	2	4	1	1	1	10	13,026
13	រតនៈ	មណ្ឌលសុខភាព	ក.ស.អប្ប	0	0	3	1	4	0	0	2	12	19,708
14	សំឡូត	មណ្ឌលសុខភាព	ក.ស.អប្ប	0	0	0	0	0	0	15	2	12	7,479
15	ស្ពៅ	អតីតមន្ទីរពេទ្យស្រុក	ស.បង្រួបក.ស.អប្ប	0	0	6	3	3	4	3	2	23	17,645
16	ស្នាក់ត	មណ្ឌលសុខភាព	ក.ស.អប្ប	0	0	3	1	4	0	0	1	3	7,903
17	ស្ទឹង	មណ្ឌលសុខភាព	ក.ស.អប្ប	0	0	1	3	0	1	1	1	11	16,481
18	ស្វាយប៉ៅ	មណ្ឌលសុខភាព	ក.ស.អប្ប	1	1	3	3	13	4	0	2	12	32,995
19	តាក្រាម	មណ្ឌលសុខភាព	ក.ស.អប្ប	0	0	2	2	2	0	1	1	11	17,330
20	តាសាញ	អតីតមន្ទីរពេទ្យស្រុក	ស.បង្រួបក.ស.អប្ប	0	0	0	0	0	0	44	2	16	7,596
21	វៃតង	មណ្ឌលសុខភាព	ក.ស.អប្ប	0	0	1	2	0	1	1	1	7	8,417

សៀវភៅទិន្នន័យខេត្ត ឆ្នាំ ២០០៩: សេវាកម្មនិងអង្គភាព/ស្ថាប័ននានា

ល.រ	ឈ្មោះទីកន្លែង	ប្រភេទ	ចំ.ថ្នាក់	វេជ្ជ បណ្ឌិត	គ្រូ ពេទ្យ	គិលានុ. មធ្យម	គិលានុ. បឋម	ពេទ្យធូប មធ្យម	ពេទ្យធូប បឋម	ផ្សេងៗ	ឃុំគ្រប ដណ្តប់	ភូមិគ្រប ដណ្តប់	ស្ថិតិប្រជ ០៤.០៥
22	ទួលតាឯក	មណ្ឌលសុខភាព	ក.ស.អប្ប	0	0	5	0	3	2	0	1	5	17,291
សរុប				2	3	49	36	47	21	117	36	257	295,735
សង្កាត់													
1	វិត្តគរ	មណ្ឌលសុខភាព	ក.ស.អប្ប	0	0	1	1	1	0	0	1	6	14,651
2	អន្លង់វិល	អតីតមន្ទីរពេទ្យស្រុក	ស.បង្កប់ក.ស.អប្ប	1	1	7	6	0	5	1	1	9	15,870
3	កំពង់ព្រះ	មណ្ឌលសុខភាព	ក.ស.អប្ប	0	0	2	2	0	1	1	1	6	8,907
4	កំពង់ព្រៀង	មណ្ឌលសុខភាព	ក.ស.អប្ប	0	0	0	1	1	0	1	1	6	8,746
5	កោះជីវាំង	មណ្ឌលសុខភាព	ក.ស.អប្ប	0	0	1	1	0	1	1	1	5	9,349
6	អូរដំបង១	មណ្ឌលសុខភាព	ក.ស.អប្ប	0	1	2	5	1	2	0	1	6	13,571
7	អូរដំបង២	មណ្ឌលសុខភាព	ក.ស.អប្ប	0	0	2	2	0	1	1	1	6	11,620
8	ពាមឯក	មណ្ឌលសុខភាព	ក.ស.អប្ប	0	0	4	2	3	2	0	1	8	12,869
9	ព្រែកហ្លួង	មណ្ឌលសុខភាព	ក.ស.អប្ប	0	1	4	3	2	1	0	2	10	13,479
10	ព្រែកនិរន្ត	អតីតមន្ទីរពេទ្យស្រុក	ស.បង្កប់ក.ស.អប្ប	0	1	9	9	8	0	2	1	10	12,367
11	ព្រៃចាស់	មណ្ឌលសុខភាព	ក.ស.អប្ប	0	0	0	0	0	0	0	1	5	4,034
12	រាំងកេសី	មណ្ឌលសុខភាព	ក.ស.អប្ប	0	0	0	1	0	2	0	1	9	7,156
13	រកា	មណ្ឌលសុខភាព	ក.ស.អប្ប	0	0	0	2	0	1	1	1	6	7,985
14	សំរោងក្នុង	មណ្ឌលសុខភាព	ក.ស.អប្ប	0	1	4	2	2	1	0	2	7	14,485

សៀវភៅទិន្នន័យខេត្ត ឆ្នាំ ២០០៩: សេវាកម្មនិងអង្គភាព/ស្ថាប័ននានា

ល.រ	ឈ្មោះទីកន្លែង	ប្រភេទ	ចំ.ថ្នាក់	វេជ្ជ បណ្ឌិត	គ្រូ ពេទ្យ	គិលានុ. មធ្យម	គិលានុ. បឋម	ពេទ្យធ្មប មធ្យម	ពេទ្យធ្មប បឋម	ផ្សេងៗ	ឃុំគ្រប ដណ្តប់	ភូមិគ្រប ដណ្តប់	ស្ថិតិប្រជ ០៤.០៥
15	តាប៉ុន	មណ្ឌលសុខភាព	ក.ស.អប្ប	0	0	1	1	0	2	0	1	5	12,934
សរុប				1	5	37	38	18	19	8	17	104	168,023
សរុបទាំងអស់				5	14	133	143	88	73	207	103	754	885,839

ប្រភព:មេឌីខា(MEDICAM)

១៥.៣ ការសម្រាលកូនក្នុងឆ្នាំ២០០៧តាមបណ្តាស្រុកប្រតិបត្តិ

ស្រុកប្រតិបត្តិ	សម្រាលកូននៅ មណ្ឌលសុខភាព	សម្រាលកូននៅផ្ទះដោយ:		សម្រាលកូន នៅមន្ទីរពេទ្យ	សរុបសម្រាលកូន ដោយបុគ្គលិកពេទ្យ	សរុបសម្រាលកូន ដោយបុគ្គលិកពេទ្យនិងឆ្មបបុរាណ
		បុគ្គលិកពេទ្យ	ឆ្មបបុរាណ			
ថ្មគោល	281	2041	1913	163	2485	4398
មោងឫស្សី	279	832	1433	599	1710	3143
សំពៅលូន	161	333	1169	167	661	1830
បាត់ដំបង	603	2869	1455	1728	5200	6655
សង្កែ	525	1344	1005	0	1869	2874
<i>សរុប</i>	<i>1849</i>	<i>7419</i>	<i>6975</i>	<i>2657</i>	<i>11925</i>	<i>18900</i>

ប្រភព:ក្រសួងសុខាភិបាលស្ថិតិប្រចាំឆ្នាំ២០០៧

១៥.៤ អង្គការនានាដែលមានសកម្មភាពតាមស្រុកប្រតិបត្តិផ្នែកសុខាភិបាលក្នុងខេត្ត

ស្រុកប្រតិបត្តិ:គ្រប់ស្រុក

អង្គការលីកាដូ

ទូរស័ព្ទ: ០២៣៣៦០៩៦៥ អ៊ីម៉ែល: licadho@camnet.com.kh, ទំនាក់ទំនង: មែន សុធារា

ស្រុកប្រតិបត្តិ:ស្រុកបាត់ដំបង

អង្គការចិត-CHED (Cambodian Health Education Development)

ទូរស័ព្ទ: ០៥៣៩៥២៧៧១ អ៊ីម៉ែល: chedadmin@camintel.com, ទំនាក់ទំនង: លក វិចិត្រ

អង្គការសុខភាពគ្រួសារអន្តរជាតិ/អ៊ីម៉ាអិល

ទូរស័ព្ទ: ០២៣២១១៩១៤ អ៊ីម៉ែល: info@fhi.org.kh, ទំនាក់ទំនង: សុង ងាក

អង្គការអន្តរជាតិដើម្បីជួយមនុស្សចាស់ (Help Age International)

ទូរស័ព្ទ: ០២៣៩៥៣៧៥៧ អ៊ីម៉ែល: haicambb@camintel.com, ទំនាក់ទំនង: Menedith Wyse

អង្គការអាយអរអាយអែស (International Resources for the Improvement of Sight)

ទូរស័ព្ទ: ០២៣៩៩៤១១៤ អ៊ីម៉ែល: iriscambodia@online.com.kh, ទំនាក់ទំនង: Rosham Bista

អង្គការខាណា KHANA (Khmer HIV/AIDS NGO Alliance)

ទូរស័ព្ទ: ០២៣២១១៥០៥ អ៊ីម៉ែល: khana@khana.org.kh, ទំនាក់ទំនង: អុំ សុភាព

អង្គការគុណធម៌

ទូរស័ព្ទ: ០១២៩៥៧៤១៦ អ៊ីម៉ែល: cwsbtb@online.com.kh, ទំនាក់ទំនង: ឈួក សារួយ

អង្គការអិម.ជេ.ភី-MJP(Maddox Jolie Pith)

ទូរស័ព្ទ: ០៥៣៧៣០១៧១ អ៊ីម៉ែល: info@mjpgasia.org, ទំនាក់ទំនង: ជួប លឿ

អង្គការប្រតិបត្តិការដើម្បីកុមារកម្ពុជា-OEC (Operation Enfant du Cambodge)

ទូរស័ព្ទ: ០៥៣៩៥២៧៥២ អ៊ីម៉ែល: oeb@camintel.com, ទំនាក់ទំនង: ទិត ដារី

អង្គការឱសថការីគ្មានព្រំដែន (Pharmaciens Sans Frontières)

ទូរស័ព្ទ: ០២៣២១៦៥៩៤ អ៊ីម៉ែល: psf_cambodia@angkor.net.com.kh, ទំនាក់ទំនង: Anthony Vautier

សមាគមថែទាំសុខភាពគ្រួសារកម្ពុជា (រ៉ាក់)

ទូរស័ព្ទ: ០២៣៨៥១៣៥ អ៊ីម៉ែល: rhac@rhac.org.kh, ទំនាក់ទំនង: អ៊ុក វង្សវឌ្ឍីនី

អង្គការយូ.អរ.ស៊ី (University Research Co.)

ទូរស័ព្ទ: ០២៣២២២៤២០ អ៊ីម៉ែល: skeang@urc-chs.com, ទំនាក់ទំនង: Margaret Peggy Cook

អង្គការវី.ជី.អេច-VTH (Vulnerable Teenager for Help)

ទូរស័ព្ទ: គ្មាន អ៊ីម៉ែល: vth@pkocambodia.org, ទំនាក់ទំនង: ចួន វិទ្ធី

អង្គការVVOB (Flemish Office for Development Cooperation and Technical Assistance)

ទូរស័ព្ទ: ០៥៣៧៣០៣៦២ អ៊ីម៉ែល: lucvanwassenhoven@gmail.com, ទំនាក់ទំនង: ចា វ៉ារិន

កម្មវិធីស្បៀងអាហារពិភពលោក (World Food Program)

ទូរស័ព្ទ: ០២៣២១២១៣៧ អ៊ីម៉ែល: mory.heng@wfp.org, ទំនាក់ទំនង: ហេងមុនី

អង្គការវិលវិស្វកម្ពុជា (World Vision Cambodia)

ទូរស័ព្ទ: ០២៣២១៦០៥២ អ៊ីម៉ែល: wathna-chhuon@wvi.org, ទំនាក់ទំនង: ឈួន វឌ្ឍនា

ស្រុកប្រតិបត្តិ: ម៉ោងបួស្សី

អង្គការស៊ី.អិម.អេច (Cambodia Movement for Health)

ទូរស័ព្ទ: គ្មាន អ៊ីម៉ែល: kong_mom72@yahoo.com, ទំនាក់ទំនង: គង់ម៉ុ

អង្គការស៊ី.អេស.អាយ.ឌី (Community Support Improve Development)

ទូរស័ព្ទ: ០១២៣៦៣១៨៥ អ៊ីម៉ែល: csidcambodia@yahoo.com, ទំនាក់ទំនង: សួន ស៊ុនលី

អង្គការសុខភាពគ្រួសារអន្តរជាតិ/អ៊ីមផាក

ទូរស័ព្ទ: ០២៣២១១៩១៤ អ៊ីម៉ែល: info@fhi.org.kh, ទំនាក់ទំនង: សុង ងាក

អង្គការអន្តរជាតិដើម្បីជួយមនុស្សចាស់ (Help Age International)

ទូរស័ព្ទ: ០២៣៩៥៣៧៥៧ អ៊ីម៉ែល: haicambb@camintel.com, ទំនាក់ទំនង: Menedith Wyse

អង្គការហែលឡែនយេល័រអន្តរជាតិ (Helen Keller International)

ទូរស័ព្ទ: ០២៣២១០៨៥១ អ៊ីម៉ែល: hki_cd@online.com.kh, ទំនាក់ទំនង: Aminuzzaman Talukder

អង្គការអាយអរអាយអែស (International Resources for the Improvement of Sight)

ទូរស័ព្ទ: ០២៣៩៩៤១១៤ អ៊ីម៉ែល: iriscambodia@online.com.kh, ទំនាក់ទំនង: Rosham Bista

អង្គការខាណា-KHANA (KhmerHIV/AIDS NGO Alliance)

ទូរស័ព្ទ: ០២៣២១១៥០៥ អ៊ីម៉ែល: khana@khana.org.kh, ទំនាក់ទំនង: អុំ សុភាព

បណ្តាញអប់រំសុខភាពក្បួនកេះ (Kienkes Health Education Network)

ទូរស័ព្ទ: ០១២៦៨១៤៥០ អ៊ីម៉ែល: Bunthoeurn_Kienkes@yahoo.com, ទំនាក់ទំនង: ញឹប ប៊ុនធឿន

សមាគមអភិវឌ្ឍន៍ជនបទខ្មែរ (Khmer Rural Development Association)

ទូរស័ព្ទ: ០៥៣៣៧០០៩៧ អ៊ីម៉ែល: krda@online.com.kh, ទំនាក់ទំនង: ឌឹម សាមីឌី

អង្គការឱសថការីគ្មានព្រំដែន (Pharmaciens Sans Frontières)

ទូរស័ព្ទ: ០២៣២១៦៥៩៤ អ៊ីម៉ែល: psf_cambodia@angkor.net.kh, ទំនាក់ទំនង: Anthony Vautier

សម្ព័ន្ធសុខភាពកុមារនិងសុខភាពបន្តពូជ-RACHA (Reproductive and Child Health Alliance)

ទូរស័ព្ទ: ០២៣២១៣៧២៤ អ៊ីម៉ែល: office@racha.org.kh, ទំនាក់ទំនង: ចាន់ ធារី

មូលនិធិសហប្រជាជាតិដើម្បីប្រជាជន (UNFPA)

ទូរស័ព្ទ: ០២៣២១៥៥១៩ អ៊ីម៉ែល: may@unfpa.org, ទំនាក់ទំនង: សុខសុគន្ធ

អង្គការយូ.អរ.ស៊ី (University Research Co.)

ទូរស័ព្ទ: ០២៣២២២៤២០ អ៊ីម៉ែល: skeang@urc-chs.com, ទំនាក់ទំនង: Margaret Peggy Cook

កម្មវិធីស្បៀងអាហារពិភពលោក (World Food Program)

ទូរស័ព្ទ: ០២៣២១២១៣៧ អ៊ីម៉ែល: mory.heng@wfp.org, ទំនាក់ទំនង: ហេង មុនី

អង្គការវិលវិស្សនកម្ពុជា (World Vision Cambodia)

ទូរស័ព្ទ: ០២៣២១៦០៥២ អ៊ីម៉ែល: wathna-chhuon@wvi.org, ទំនាក់ទំនង: ឈួន វិឌ្ឍនា

ស្រុកប្រតិបត្តិ: សំពៅលូន

អង្គការស៊ី.អរ.អេស (Catholic Relief Services)

ទូរស័ព្ទ: ០២៣២១១៦៦៥ អ៊ីម៉ែល: bunsieath@online.com.kh, ទំនាក់ទំនង: ហេង ប៊ុនសៀត

អង្គការស៊ី.អេស.អាយ.ឌី (Community Support Improve Development)

ទូរស័ព្ទ: ០១២៣៦៣១៨៥ អ៊ីម៉ែល: csidcambodia@yahoo.com, ទំនាក់ទំនង: សួន ស៊ុនលី

អង្គការសុខភាពគ្រួសារអន្តរជាតិ/អ៊ីមផាក

ទូរស័ព្ទ: ០២៣២១១៩១៤ អ៊ីម៉ែល: info@fhi.org.kh, ទំនាក់ទំនង: សុង ងាក

អង្គការហែលឡែនយេល័រអន្តរជាតិ (Helen Keller International)

ទូរស័ព្ទ: ០២៣២១០៨៥១ អ៊ីម៉ែល: hki_cd@online.com.kh, ទំនាក់ទំនង: Aminuzzaman Talukder

អង្គការអាយអរអាយអែស (International Resources for the Improvement of Sight)

ទូរស័ព្ទ: ០២៣៩៩៤១១៤ អ៊ីម៉ែល: iriscambodia@online.com.kh, ទំនាក់ទំនង: Rosham Bista

អង្គការអិល.ដាបិលយូ.អែហ្វ (LWF-Lutheran World Federation)

ទូរស័ព្ទ: ០២៣៨៨១១០០ អ៊ីម៉ែល: lwf@lwfcam.org.kh, ទំនាក់ទំនង: David H. Mueller

មូលនិធិសហប្រជាជាតិដើម្បីប្រជាជន (UNFPA)

ទូរស័ព្ទ: ០២៣២១៥៥១៩ អ៊ីម៉ែល: may@unfpa.org, ទំនាក់ទំនង: សុខ សុភត្ត

អង្គការយូ.អរ.ស៊ី (University Research Co.)

ទូរស័ព្ទ: ០២៣២២២៤២០ អ៊ីម៉ែល: skeang@urc-chs.com, ទំនាក់ទំនង: Margaret Peggy Cook

កម្មវិធីស្បៀងអាហារពិភពលោក (World Food Program)

ទូរស័ព្ទ: ០២៣២១២១៣៧ អ៊ីម៉ែល: mory.heng@wfp.org, ទំនាក់ទំនង: ហេង មុនី

ស្រុកប្រតិបត្តិ: សង្កែ

អង្គការស៊ី.អេស.អាយ.ឌី (Community Support Improve Development)

ទូរស័ព្ទ: ០១២៣៦៣១៨៥ អ៊ីម៉ែល: csidcambodia@yahoo.com, ទំនាក់ទំនង: សួន ស៊ុនលី

អង្គការសុខភាពគ្រួសារអន្តរជាតិ/អ៊ីមផាក

ទូរស័ព្ទ: ០២៣២១១៩១៤ អ៊ីម៉ែល: info@fhi.org.kh, ទំនាក់ទំនង: សុង ងាក

អង្គការអន្តរជាតិជំនួយមនុស្សចាស់ (Help Age International)

ទូរស័ព្ទ: ០២៣៩៥៣៧៥៧ អ៊ីម៉ែល: haicambb@camintel.com, ទំនាក់ទំនង: Menedith Wyse

អង្គការអភិវឌ្ឍន៍អ៊ីស្លាមជនបទ (Islamic Local Development Organisation)

ទូរស័ព្ទ: ០៥៣៩៥២២១៣ អ៊ីម៉ែល: ildosokha@yahoo.com, ទំនាក់ទំនង: ស្រី ស្រស់

អង្គការVVOB (Flemish Office for Development Cooperation and Technical Assistance)

ទូរស័ព្ទ: ០៥៣៧៣០៣៦២ អ៊ីម៉ែល: lucvanwassenhoven@gmail.com, ទំនាក់ទំនង: ចា វ៉ារីន

កម្មវិធីស្បៀងអាហារពិភពលោក (World Food Program)

ទូរស័ព្ទ: ០២៣២១២១៣៧ អ៊ីម៉ែល: mory.heng@wfp.org, ទំនាក់ទំនង: ហេង មុនី

ស្រុកប្រតិបត្តិ: ថ្មគោល

សមាគមអភិវឌ្ឍន៍និងសិទ្ធិអ្នកភូមិ (Association for Development and Over Villager's Right)

ទូរស័ព្ទ: ០១២៤០៦៣៤១ អ៊ីម៉ែល: none, ទំនាក់ទំនង: សុប៊ិនធិន្តា

បណ្តាញសហគមន៍សហការ (CCN-Community Cooperative Network)

ទូរស័ព្ទ: ០៥៣៩៥២៣៩៦ អ៊ីម៉ែល: ccnbtb@yahoo.com, ទំនាក់ទំនង: ចិតណាត

អង្គការស៊ី.អរ.អេស (Catholic Relief Services)

ទូរស័ព្ទ: ០២៣២១១១៦៥ អ៊ីម៉ែល: bunsiet@online.com.kh, ទំនាក់ទំនង: ហេង ប៊ុនសៀត

អង្គការសុខភាពគ្រួសារអន្តរជាតិ/អ៊ីមផាក

ទូរស័ព្ទ: ០២៣២១១៩១៤ អ៊ីម៉ែល: info@fhi.org.kh, ទំនាក់ទំនង: សុង ងាក

អង្គការអាយអាយអែស (International Resources for the Improvement of Sight)

ទូរស័ព្ទ: ០២៣៩៩៤១១៤ អ៊ីម៉ែល: iriscambodia@online.com.kh, ទំនាក់ទំនង: Rosham Bista

អង្គការខាណា-KHANA (Khmer HIV/AIDS NGO Alliance)

ទូរស័ព្ទ: ០២៣២១១៥០៥ អ៊ីម៉ែល: khana@khana.org.kh, ទំនាក់ទំនង: អុំ សុភាព

បណ្តាញអប់រំសុខភាពកៀនកែវ (Kienkes Health Education Network)

ទូរស័ព្ទ: ០១២៦៨១៤៥០ អ៊ីម៉ែល: Bunthoeurn_Kienkes@yahoo.com, ទំនាក់ទំនង: ញឹប ប៊ុនធឿន

អង្គការគុណធម៌

ទូរស័ព្ទ: ០១២៩៥៧៤១៦ អ៊ីម៉ែល: cwsbtb@online.com.kh, ទំនាក់ទំនង: ឈូក សារូយ

អង្គការលូស៊ីណា/បណ្តាញសហគមន៍សហការ-LEJ/CCN (Leucaena/CCN)

ទូរស័ព្ទ: ០៥៣៩៥២៣៩៦ អ៊ីម៉ែល: none, ទំនាក់ទំនង: សួន ពិសិទ្ធ

អង្គការអិល.ដាបិលយូ.អែហ្វ (LWF-Lutheran World Federation)

ទូរស័ព្ទ: ០២៣៨៨១១០០ អ៊ីម៉ែល: lwf@lwfcam.org.kh, ទំនាក់ទំនង: David H. Mueller

សមាគមថែទាំសុខភាពគ្រួសារកម្ពុជា (រ៉ាក់)

ទូរស័ព្ទ: ០២៣៨៨៥១៣៥ អ៊ីម៉ែល: rhac@rhac.org.kh, ទំនាក់ទំនង: អ៊ុក វង្សវឌ្ឍីនី

សៀវភៅទិន្នន័យខេត្ត ឆ្នាំ ២០០៩: សេវាកម្មនិងអង្គការ/ស្ថាប័ននានា

អង្គការចិត្តសង្គមអន្តរវប្បធម៌-TPO (Transcultural Psychosocial Organization)

ទូរស័ព្ទ: ០២៣២១៨៤៧៨ អ៊ីម៉ែល: admin@tpocambodia.org, ទំនាក់ទំនង: គង់សាន

អង្គការយូ.អរ.ស៊ី (University Research Co.)

ទូរស័ព្ទ: ០២៣២២២៤២០ អ៊ីម៉ែល: skeang@urc-chs.com, ទំនាក់ទំនង: Margaret Peggy Cook

កម្មវិធីស្បៀងអាហារពិភពលោក (World Food Program)

ទូរស័ព្ទ: ០២៣២១២១៣៧ អ៊ីម៉ែល: mory.heng@wfp.org, ទំនាក់ទំនង: ហេង មុនី

ស្រុកប្រតិបត្តិ: មិនដឹងច្បាស់

អង្គការចិត-CHED (Cambodian Health Education Development)

ទូរស័ព្ទ: ០៥៣៩៥២៧៧១ អ៊ីម៉ែល: chedadmin@camintel.com, ទំនាក់ទំនង: លក វិចិត្រ

ធនាគារពិភពលោក-WB (The World Bank)

ទូរស័ព្ទ: ០២៣២១៧៣០១ អ៊ីម៉ែល: lhawkins@worldbank.org, ទំនាក់ទំនង: Simth Beng

១៦ ការអប់រំ^២

១៦.១ សាលារៀនថ្នាក់សិស្សនិងបុគ្គលិកក្នុងឆ្នាំ២០០៧/២០០៨

ស្រុក-ក្រុង	ចំនួនសាលារៀន	សាលារៀនជួបការលំបាក	ចំនួនថ្នាក់រៀន	ថ្នាក់រៀនក្នុងវត្ត	ចំនួនសិស្ស		សិស្សរៀនត្រួតថ្នាក់		បុគ្គលិកបង្រៀន		បុគ្គលិកមិនបង្រៀន		បុគ្គលិកសរុប	
					សរុប	ស្រី	សរុប	ស្រី	សរុប	ស្រី	សរុប	ស្រី		
បាណន់	88	1	608	0	22,894	11,072	2,539	1,095	569	267	170	34	739	301
បាត់ដំបង	76	0	1,048	2	40,597	19,061	2,324	797	1,506	950	235	114	1,741	1,064
បរវេល	70	0	623	0	26,085	12,498	2,724	1,142	339	142	175	39	514	181
ឯកភ្នំ	62	0	456	0	14,485	7,285	1,325	542	547	342	157	47	704	389
កំរៀង	49	2	350	0	13,206	6,139	1,087	480	243	110	63	16	306	126
កាស្រង្រ	39	2	282	0	11,793	5,527	661	295	122	39	57	20	179	59
មេមត់	110	4	935	10	39,146	18,443	3,927	1,668	603	234	228	48	831	282
ភ្នំព្រឹក	28	1	254	0	11,138	5,261	1,181	570	161	64	39	7	200	71
រតនមណ្ឌល	45	3	286	0	10,332	4,864	971	406	162	79	87	19	249	98
សំឡូត	47	0	315	0	10,545	4,912	909	381	203	61	58	10	261	71
សំរោងស្រី	15	1	148	0	6,428	2,963	298	148	119	39	44	2	163	41
សង្កែ	78	2	764	0	28,643	14,122	2,556	1,067	823	461	259	90	1,082	551
ថ្មបាត់ដំបង	68	3	682	4	29,785	14,557	2,352	959	678	362	170	40	848	402
ទូទាំងខេត្ត	775	19	6,751	16	265,077	126,704	22,854	9,550	6,075	3,150	1,742	486	7,817	3,636
-ទីប្រជុំជន	76	0	1,048	2	40,597	19,061	2,324	797	1,506	950	235	114	1,741	1,064
-ជនបទ	699	19	5,703	14	224,480	107,643	20,530	8,753	4,569	2,200	1,507	372	6,076	2,572

^២ ទិន្នន័យទាំងអស់នៅក្នុងផ្នែកទី១២នេះ ទទួលបានមកពីក្រសួងអប់រំ យុវជន និងកីឡា (MoEYS)

១៦.២ ចរិតលក្ខណៈសាលារៀននិងនាយកទទួលបន្ទុកក្នុងឆ្នាំ២០០៧/២០០៨

ស្រុក-ក្រុង	ចំនួនសាលារៀន				សាលារៀន មាន២វេន	សាលារៀន បណ្តុះបណ្តាល ទឹក	សាលារៀន នៅក្នុងវត្ត	សាលាមត្តេយ្យ ក្នុងបឋមសិក្សា	សាលារៀនដែលគ្មាន		លក្ខណៈនៃនាយកសាលាបឋមសិក្សា(ទទួលបន្ទុក)			
	មត្តេយ្យ សិក្សា	បឋម សិក្សា	អនុវិទ្យា ល័យ	វិទ្យាល័យ					ទឹក	បង្គន់	អាយុមធ្យម	ឆ្នាំបម្រើការងារ	ពីម.ទុតិយ.ទៅ	ស្រី
បាណន់	21	57	9	1	51	0	1	20	49	29	45.3	20.6	11	21
បាត់ដំបង	28	37	6	5	36	0	9	24	31	12	49.6	24.5	18	31
បរវេល	3	61	4	2	64	0	0	2	30	12	40.9	17.1	14	6
ឯកភ្នំ	18	38	5	1	28	6	12	17	38	14	47.9	22.2	5	7
កំរៀង	6	37	5	1	41	0	3	6	21	16	39.0	13.5	20	6
កាស់ក្រឡ	1	33	4	1	32	0	2	0	20	12	37.9	14.2	12	3
មោងឫស្សី	14	85	10	1	87	0	11	10	69	31	43.9	19.0	22	9
ភ្នំព្រឹក	0	23	4	1	23	0	1	0	15	9	40.2	13.3	10	2
រតនមណ្ឌល	5	34	5	1	28	0	0	5	25	16	37.4	15.2	11	5
សំឡូត	9	31	6	1	33	0	0	9	20	17	46.0	13.1	7	7
សំពៅលូន	0	11	3	1	14	0	0	0	5	4	44.5	14.9	5	0
សង្កែ	16	51	9	2	44	0	8	12	48	17	48.9	23.9	7	15
ថ្មបាណ	13	45	9	1	51	3	3	12	38	21	48.9	22.8	6	5
ទូទាំងខេត្ត	134	543	79	19	532	9	50	117	409	210	44.6	19.2	148	117
-ទីប្រជុំជន	28	37	6	5	36	0	9	24	31	12	49.6	24.5	18	31
-ជនបទ	106	506	73	14	496	9	41	93	378	198	44.1	18.6	130	86

១៦.៣ ការចុះឈ្មោះចូលរៀនតាមកម្រិតអប់រំឆ្នាំ២០០៦/២០០៧

ស្រុក-ក្រុង	ចំនួនសាលារៀន	សិស្សមត្តេយ្យ សិក្សា		សិស្សបឋម សិក្សា		សិស្សមធ្យមសិក្សាបឋមភូមិ		សិស្សមធ្យមសិក្សាទុតិយភូមិ		សិស្សសរុប		%សិស្សស្រី	
		សរុប	ស្រី	សរុប	ស្រី	សរុប	ស្រី	សរុប	ស្រី	សរុប	ស្រី	បឋមសិក្សា	គ្រប់ភូមិសិក្សា
បាណន់	85	650	341	18,120	8,498	4,124	2,166	724	337	23,618	11,342	46.9	48.0
បាត់ដំបង	76	1,741	911	20,531	9,585	9,783	4,503	9,012	4,066	41,067	19,065	46.7	46.4
បរវេល	66	95	55	20,614	9,620	4,297	2,235	799	378	25,805	12,288	46.7	47.6
ឯកភ្នំ	61	710	357	11,281	5,576	2,553	1,333	644	328	15,188	7,594	49.4	50.0
កំរៀង	42	0	0	12,409	5,739	1,239	565	227	78	13,875	6,382	46.2	46.0
គោកក្រឡា	34	54	27	10,178	4,786	796	378	146	44	11,174	5,235	47.0	46.8
រមោងឫស្សី	108	581	294	33,188	15,446	5,576	2,629	1,173	467	40,518	18,836	46.5	46.5
ភ្នំព្រឹក	26	0	0	10,375	4,894	907	397	0	0	11,282	5,291	47.2	46.9
រតនមណ្ឌល	31	100	52	8,374	3,974	1,451	697	261	100	10,186	4,823	47.5	47.3
សំឡូត	36	71	46	8,458	3,908	1,304	560	163	51	9,996	4,565	46.2	45.7
សំរោងសួន	14	0	0	5,413	2,539	1,004	441	212	64	6,629	3,044	46.9	45.9
សង្កែ	75	665	319	22,317	10,706	5,995	3,098	748	353	29,725	14,476	48.0	48.7
ថ្មគោល	64	521	264	23,935	11,312	6,371	3,251	1,312	644	32,139	15,471	47.3	48.1
ទូទាំងខេត្ត	718	5,188	2,666	205,193	96,583	45,400	22,253	15,421	6,910	271,202	128,412	47.1	47.3
-ទីប្រជុំជន	76	1,741	911	20,531	9,585	9,783	4,503	9,012	4,066	41,067	19,065	46.7	46.4
-ជនបទ	642	3,447	1,755	184,662	86,998	35,617	17,750	6,409	2,844	230,135	109,347	47.1	47.5

១៦.៤ ការចុះឈ្មោះចូលរៀនតាមកម្រិតអប់រំឆ្នាំ២០០៧/២០០៨

ស្រុក-ក្រុង	ចំនួនសាលារៀន	សិស្សមត្តេយ្យសិក្សា		សិស្សបឋមសិក្សា		សិស្សមធ្យមសិក្សាបឋមភូមិ		សិស្សមធ្យមសិក្សាទុតិយភូមិ		សិស្សសរុប		%សិស្សស្រី	
		សរុប	ស្រី	សរុប	ស្រី	សរុប	ស្រី	សរុប	ស្រី	សរុប	ស្រី	បឋមសិក្សា	គ្រប់ភូមិសិក្សា
បាណន់	88	601	304	17,190	8,102	4,256	2,250	847	416	22,894	11,072	47.1	48.4
បាត់ដំបង	76	1,704	864	19,157	9,109	9,598	4,522	10,138	4,566	40,597	19,061	47.5	47.0
បរវេល	70	188	108	20,332	9,560	4,545	2,377	1,020	453	26,085	12,498	47.0	47.9
ឯកភ្នំ	62	724	379	10,475	5,184	2,557	1,354	729	368	14,485	7,285	49.5	50.3
កំរៀង	49	204	96	11,221	5,261	1,488	666	293	116	13,206	6,139	46.9	46.5
គាស់ក្រឡ	39	51	30	10,742	5,001	839	434	161	62	11,793	5,527	46.6	46.9
មេមត់	110	568	308	30,770	14,435	6,293	3,097	1,515	603	39,146	18,443	46.9	47.1
ភ្នំព្រឹក	28	0	0	9,924	4,711	1,146	526	68	24	11,138	5,261	47.5	47.2
រតនមណ្ឌល	45	161	76	8,222	3,864	1,545	759	404	165	10,332	4,864	47.0	47.1
សំឡូត	47	312	160	8,202	3,830	1,743	833	288	89	10,545	4,912	46.7	46.6
សំរោងស្នួន	15	0	0	5,049	2,408	1,071	455	308	100	6,428	2,963	47.7	46.1
សង្កែ	78	684	331	20,670	9,979	6,184	3,287	1,105	525	28,643	14,122	48.3	49.3
ថ្មបាណ្ឌ	68	599	299	21,217	10,146	6,373	3,272	1,596	840	29,785	14,557	47.8	48.9
ទូទាំងខេត្ត	775	5,796	2,955	193,171	91,590	47,638	23,832	18,472	8,327	265,077	126,704	47.4	47.8
-ទីប្រជុំជន	76	1,704	864	19,157	9,109	9,598	4,522	10,138	4,566	40,597	19,061	47.5	47.0
-ជនបទ	699	4,092	2,091	174,014	82,481	38,040	19,310	8,334	3,761	224,480	107,643	47.4	48.0

១៦.៥ ការចុះឈ្មោះចូលរៀននិងចុះឈ្មោះថ្មីតាមភេទនិងអាយុ(ទាំងពីរភេទ)ឆ្នាំ២០០៧/២០០៨

ស្រុក-ក្រុង	សិស្សថ្នាក់ទី១		សិស្សបឋមសិក្សា		សិស្សថ្នាក់ទី៧		សិស្សមធ្យមសិក្សាបឋមភូមិ		សិស្សថ្នាក់ទី១០		សិស្សមធ្យមសិក្សាទុតិយភូមិ		%សិស្សហួសអាយុក្នុង		
	សរុប	អាយុ ៦ឆ្នាំ	សរុប	អាយុ ១១ឆ្នាំ+	សរុប	អាយុ ១២ឆ្នាំ	សរុប	អាយុ ១៤ឆ្នាំ+	សរុប	អាយុ ១៥ឆ្នាំ	សរុប	អាយុ ១៧ឆ្នាំ+	បឋមសិក្សា	ម.បឋមភូមិ	ម.ទុតិយភូមិ
បាណន់	2,865	1,564	17,190	4,701	1,755	402	4,256	2,201	388	17	847	619	27.3	51.7	73.1
បាត់ដំបង	3,001	2,221	19,157	3,477	3,223	1,085	9,598	3,974	3,720	856	10,138	5,083	18.2	41.4	50.1
បរវេល	3,585	1,885	20,332	5,469	1,923	471	4,545	2,159	517	87	1,020	600	26.9	47.5	58.8
ឯកភ្នំ	1,750	894	10,475	2,645	995	229	2,557	1,216	347	73	729	321	25.3	47.6	44.0
កំរៀង	2,098	1,276	11,221	3,021	653	77	1,488	941	122	5	293	207	26.9	63.2	70.6
កាស្រង	2,307	1,295	10,742	2,898	375	27	839	529	84	8	161	97	27.0	63.1	60.2
មេមត់	5,647	2,384	30,770	9,286	2,753	493	6,293	3,533	698	102	1,515	826	30.2	56.1	54.5
ភ្នំព្រឹក	2,501	1,095	9,924	2,345	480	43	1,146	782	68	12	68	35	23.6	68.2	51.5
រតនមណ្ឌល	1,536	772	8,222	2,359	631	122	1,545	787	217	53	404	196	28.7	50.9	48.5
សំឡូត	1,407	610	8,202	3,126	744	55	1,743	1,110	151	9	288	157	38.1	63.7	54.5
សំរោងសួន	1,036	667	5,049	1,544	424	42	1,071	677	156	15	308	167	30.6	63.2	54.2
សង្កែ	3,375	1,876	20,670	5,805	2,530	679	6,184	2,729	498	88	1,105	486	28.1	44.1	44.0
ថ្ពោះស្រី	3,245	1,659	21,217	5,510	2,576	649	6,373	2,997	649	123	1,596	778	26.0	47.0	48.7
ទូទាំងខេត្ត	34,353	18,198	193,171	52,186	19,062	4,374	47,638	23,635	7,615	1,448	18,472	9,572	27.0	49.6	51.8
-ទីប្រជុំជន	3,001	2,221	19,157	3,477	3,223	1,085	9,598	3,974	3,720	856	10,138	5,083	18.2	41.4	50.1
-ជនបទ	31,352	15,977	174,014	48,709	15,839	3,289	38,040	19,661	3,895	592	8,334	4,489	28.0	51.7	53.9

១៦.៦ ស្ថានភាពអគារសាលារៀនឆ្នាំ២០០៧/២០០៨

ស្រុក-ក្រុង	ចំនួនសរុប		អំពីស៊ីម៉ង់/ឥដ្ឋ		អំពីឈើ		អំពីឫស្សី		អគារ		អគារដែលគ្មាន		
	អគារ	បន្ទប់	អគារ	បន្ទប់	អគារ	បន្ទប់	អគារ	បន្ទប់	ជួសជុលថ្មី	សាងសង់ថ្មី	កម្រាលល្អ	ដំបូលល្អ	ជញ្ជាំងល្អ
បាណន់	155	586	78	355	73	225	4	6	9	4	36	15	30
បាត់ដំបង	175	896	109	647	66	249	0	0	2	2	42	29	48
បរវេល	130	508	72	328	52	169	6	11	5	10	36	27	44
ឯកភ្នំ	114	423	44	186	70	237	0	0	4	5	28	24	33
កំរៀង	62	228	33	154	22	55	7	19	5	6	15	12	19
គោកក្រឡា	51	192	37	159	2	4	12	29	1	5	5	12	10
មេមត់	175	703	121	541	51	155	3	7	7	14	41	23	33
ភ្នំព្រឹក	34	146	24	120	10	26	0	0	2	6	5	3	5
រតនមណ្ឌល	71	279	46	208	21	65	4	6	4	5	14	7	10
សំឡូត	56	223	42	187	13	35	1	1	1	9	0	1	1
សំរោងស្រី	23	115	19	97	3	17	1	1	0	1	5	3	6
សង្កែ	182	723	99	398	83	325	0	0	1	7	51	37	49
ថ្មបាណន់	148	588	98	412	48	173	2	3	1	10	40	29	33
ទូទាំងខេត្ត	1,376	5,610	822	3,792	514	1,735	40	83	42	84	318	222	321
-ទីប្រជុំជន	175	896	109	647	66	249	0	0	2	2	42	29	48
-ជនបទ	1,201	4,714	713	3,145	448	1,486	40	83	40	82	276	193	273

១៦.៧ ស្ថានភាពបន្ទប់ច្រូននិងអគ្គិភាពទីចាត់ការនិងបណ្ណាល័យដោយឡែកឆ្នាំ២០០៧/២០០៨

ស្រុក-ក្រុង	ចំនួនបន្ទប់ច្រូន	ចំនួនបន្ទប់ច្រូន			បន្ទប់ច្រូនដែលគ្មាន			ចំនួនសង្ហារឹមដែលត្រូវការ				សាលារៀនដែលមាន	
		នៅក្នុងវត្ត	ជួសជុលថ្មី	សាងសង់ថ្មី	កម្រាលល្អ	ដំបូលល្អ	ជញ្ជាំងល្អ	តុសិស្ស	កៅអី	គ្រារខៀន	តុភ្លេង	ទីចាត់ការ	បណ្ណាល័យ
បាណន់	427	0	26	16	105	36	76	460	429	18	65	45	26
បាត់ដំបង	717	2	29	19	148	89	120	1,132	678	47	76	45	41
បរវេល	377	0	19	42	119	80	116	841	630	46	68	35	14
ឯកភ្នំ	334	0	9	17	92	89	109	392	370	28	61	33	18
កំរៀង	186	0	12	28	40	32	52	367	357	16	43	23	5
គោសក្រឡ	156	0	2	17	10	11	21	423	451	17	54	15	3
មេមត់	564	10	22	56	119	41	75	565	587	27	71	53	17
ភ្នំព្រឹក	125	0	5	30	15	9	10	208	141	13	30	7	1
រតនមណ្ឌល	214	0	15	23	49	16	24	316	297	15	36	16	8
សំឡូត	186	0	5	36	0	1	1	155	155	7	16	15	12
សំរោងស្រី	93	0	0	5	23	16	29	88	88	9	7	6	1
សង្កែ	556	0	1	30	181	122	164	636	583	22	85	37	28
ថ្មបាណន់	462	4	1	38	143	105	105	588	505	16	53	38	21
ទូទាំងខេត្ត	4,397	16	146	357	1,044	647	902	6,171	5,271	281	665	368	195
-ទីប្រជុំជន	717	2	29	19	148	89	120	1,132	678	47	76	45	41
-ជនបទ	3,680	14	117	338	896	558	782	5,039	4,593	234	589	323	154

១៦.៨ ការចូលរួមរបស់សហគមន៍និងហិរញ្ញប្បទានឆ្នាំ២០០៧/២០០៨

ស្រុក-ក្រុង	គណៈកម្មការទ្រទ្រង់ សាលារៀន				ឆ្នេរសមុទ្រ ដោយ សហគមន៍	ព្រះសង្ឃ ដែលបាន បង្រៀន	ប្រាក់PAP ជារៀងរាល់សម្រាប់		ចំនួនសាលារៀនដែលបានទទួលមូលនិធិពី				
	មាន	ចំនួន អង្គប្រជុំ	សមាជិក សរុប	ស្រី			សិស្សម្នាក់ៗ	សាលារៀន នីមួយៗ	ប្រាក់ចំណូល សាលារៀន	សហគមន៍	រដ្ឋាភិបាល	បរទេស	អង្គការអន្តរជាតិ/ ក្រៅរដ្ឋាភិបាល
បាណន់	87	86	5	1	0	0	11,167	3,082,124	4	2	1	2	3
បាត់ដំបង	63	62	5	1	0	0	10,079	5,747,670	4	6	0	4	2
បរវេល	69	65	4	0	0	0	10,399	4,282,913	2	5	3	2	0
ឯកភ្នំ	59	57	4	1	0	0	13,262	3,369,248	5	7	0	4	1
កំរៀង	44	44	8	2	0	0	8,281	2,953,819	0	6	2	0	2
កាស្រង្រ	34	34	4	1	0	0	8,577	3,057,236	0	1	0	2	4
មេមត់	110	108	4	0	0	0	10,151	3,870,456	4	6	1	2	2
ភ្នំព្រឹក	27	27	3	1	0	0	7,931	3,640,338	0	1	1	0	0
រតនមណ្ឌល	37	34	3	0	0	0	11,548	3,715,726	1	3	0	0	0
សំរោង	33	33	4	2	0	0	9,524	3,023,629	1	1	2	0	2
សំរោងស្រី	15	15	3	1	0	0	9,830	4,654,457	0	0	0	0	0
សង្កែ	68	65	3	0	0	0	10,791	4,573,890	3	3	0	1	0
ថ្មបាត់	60	61	8	1	0	0	9,801	5,247,221	4	6	4	2	2
ទូទាំងខេត្ត	706	691	5	1	0	0	10,249	4,032,985	28	47	14	19	18
-ទីប្រជុំជន	63	62	5	1	0	0	10,079	5,747,670	4	6	0	4	2
-ជនបទ	643	629	5	1	0	0	10,278	3,837,021	24	41	14	15	16

១៦.៩ សន្ទស្សន៍បង្ហាញពីសិស្សនិងបុគ្គលិកតាមបណ្ណាក្រុង/ស្រុកឆ្នាំ២០០៧/២០០៨

ស្រុក-ក្រុង	ផលធៀបសិស្សធ្វើ	ផលធៀបសិស្សបុគ្គលិក	ផលធៀបសិស្សថ្នាក់រៀន	ផលធៀបសិស្សបន្ទប់រៀន	ផលធៀបថ្នាក់រៀនបន្ទប់រៀន	ផ្ទៃបន្ទប់រៀន (ម ^២)សម្រាប់សិស្សម្នាក់ៗ	ភាគរយនៃសិស្សសរុបក្នុង				ភាគរយនៃ	
							មធ្យមសិក្សា	បឋមសិក្សា	ម.បឋមភូមិ	ម.ទុតិយភូមិ	បុគ្គលិកមិនបង្រៀន	បុគ្គលិកស្រី
បាណន់	40.2	31.0	37.7	53.6	1.4	1.1	2.6	75.1	18.6	3.7	23.0	40.7
បាត់ដំបង	27.0	23.3	38.7	56.6	1.5	1.1	4.2	47.2	23.6	25.0	13.5	61.1
បរវេល	76.9	50.7	41.9	69.2	1.7	1.0	0.7	77.9	17.4	3.9	34.0	35.2
ឯកភ្នំ	26.5	20.6	31.8	43.4	1.4	1.3	5.0	72.3	17.7	5.0	22.3	55.3
កំរៀង	54.3	43.2	37.7	71.0	1.9	0.8	1.5	85.0	11.3	2.2	20.6	41.2
គាស់ក្រឡ	96.7	65.9	41.8	75.6	1.8	0.8	0.4	91.1	7.1	1.4	31.8	33.0
មេមត់	64.9	47.1	41.9	69.4	1.7	0.9	1.5	78.6	16.1	3.9	27.4	33.9
ភ្នំព្រឹក	69.2	55.7	43.9	89.1	2.0	0.6	0.0	89.1	10.3	0.6	19.5	35.5
រតនមណ្ឌល	63.8	41.5	36.1	48.3	1.3	1.2	1.6	79.6	15.0	3.9	34.9	39.4
សំឡូត	51.9	40.4	33.5	56.7	1.7	1.0	3.0	77.8	16.5	2.7	22.2	27.2
សំរោងសួន	54.0	39.4	43.4	69.1	1.6	0.8	0.0	78.5	16.7	4.8	27.0	25.2
សង្កែ	34.8	26.5	37.5	51.5	1.4	1.1	2.4	72.2	21.6	3.9	23.9	50.9
ថ្មបាណន់	43.9	35.1	43.7	64.5	1.5	0.9	2.0	71.2	21.4	5.4	20.0	47.4
ទ្វារបាំងខេត្ត	43.6	33.9	39.3	60.3	1.5	1.0	2.2	72.9	18.0	7.0	22.3	46.5
-ទីប្រជុំជន	27.0	23.3	38.7	56.6	1.5	1.1	4.2	47.2	23.6	25.0	13.5	61.1
-ជនបទ	49.1	36.9	39.4	61.0	1.5	1.0	1.8	77.5	16.9	3.7	24.8	42.3

១៧ អន្តការវិនិយោគវិនិយោគក្នុងក្រុម/ស្រុក

១៧.១ ក្រុមហ៊ុនដែលបានចុះបញ្ជីក្នុងឆ្នាំ២០០៨

ចំនួនសកម្មភាពវិនិយោគវិនិយោគក្នុងក្រុម/ស្រុក	BAT	ពាណន៍	ថ្មគោល	ពាក់ដំបង	បរេល	ឯកភ្នំ	មោងឫស្សី	រតនមណ្ឌល
មុនរបេនីក្រុមហ៊ុន								
ចំនួនសហគ្រាសកសិកម្មដែលបានចុះបញ្ជី(មិនរាប់កសិដ្ឋានគ្រួសារឡើយ)	11	0	0	1	1	0	0	1
ចំនួនតូបលក់ដូរភោជនីយដ្ឋានសេវាដឹកជញ្ជូននិងសេវាកម្មផ្សេងៗដែលបានចុះបញ្ជី	3,051	239	10	1,348	48	265	446	4
ចំនួនក្រុមហ៊ុនផលិតកម្មផ្សេងៗ	580	60	65	41	35	24	52	3
ចំនួនក្រុមហ៊ុនសហគ្រាសរុករកម្មដែលបានចុះបញ្ជី	2	0	0	0	0	0	0	0
ចំនួនក្រុមហ៊ុនសហគ្រាសធនធានរ៉ែដែលបានចុះបញ្ជី	25	6	0	16	2	0	0	0
ចំនួនក្រុមហ៊ុនស្ថាប័នហិរញ្ញវត្ថុ	77	3	8	26	3	10	9	3
ចំនួនក្រុមហ៊ុនស្ថាប័នពាណិជ្ជកម្មផ្សេងទៀត	73	n/a	1	1	n/a	25	n/a	n/a
ការប៉ាន់ស្មានចំនួនក្រុមហ៊ុនសហគ្រាសស្ថាប័នពាណិជ្ជកម្មផ្សេងៗដែលមិនចុះបញ្ជី	2,546	157	811	158	217	149	150	68
ការផ្តល់ការងារ								
ចំនួនប្រជាជនដែលមានការងារធ្វើជាមួយក្រុមហ៊ុនឬសហគ្រាសនានាក្នុងឆ្នាំ២០០៨	14,736	785	4,153	5,364	272	103	959	54
ការវិនិយោគ								
ចំនួនថវិកាវិនិយោគដោយវិនិយោគក្នុងឆ្នាំ២០០៨	34,728,121	5,706,166	3,345,745	16,457,255	948,167	205,159	619,669	45,163
ទីផ្សារ								
ចំនួនផ្សារដែលដំណើរការរៀងរាល់សប្តាហ៍	142	8	29	18	4	6	37	7

បន្ត...

សៀវភៅទិន្នន័យខេត្ត ២០០៩: ផែនការអភិវឌ្ឍន៍ និងគម្រោងនានា

ចំនួនសកម្មភាពវិស័យឯកជននៅថ្នាក់ឃុំនិង/ឬស្រុក	BAT	សង្កែ	សំឡូត	សំពៅលូន	ភ្នំព្រឹក	កំរៀង	គាស់ក្រឡ	រុក្ខគិរី
មុនរបរនិងក្រុមហ៊ុន								
ចំនួនសហគ្រាសកសិកម្មដែលបានចុះបញ្ជី (មិនរាប់កសិដ្ឋានគ្រួសារឡើយ)	11	4	0	2	0	2	0	0
ចំនួនតុបលក់ដូរភោជនីយដ្ឋានសេវាដឹកជញ្ជូននិងសេវាកម្មផ្សេងៗដែលបានចុះបញ្ជី	3,051	4	47	360	183	89	8	0
ចំនួនក្រុមហ៊ុនផលិតកម្មផ្សេងៗ	580	51	80	9	75	6	28	51
ចំនួនក្រុមហ៊ុនសហគ្រាសរុក្ខកម្មដែលបានចុះបញ្ជី	2	2	0	0	0	0	0	0
ចំនួនក្រុមហ៊ុនសហគ្រាសធនធានរ៉ែដែលបានចុះបញ្ជី	25	0	1	0	0	0	0	0
ចំនួនក្រុមហ៊ុនស្ថាប័នហិរញ្ញវត្ថុ	77	3	3	4	3	1	1	0
ចំនួនក្រុមហ៊ុនស្ថាប័នពាណិជ្ជកម្មផ្សេងៗទៀត	73	1	n/a	32	n/a	n/a	9	4
ការប៉ាន់ស្មានចំនួនក្រុមហ៊ុនសហគ្រាសស្ថាប័នពាណិជ្ជកម្មផ្សេងៗដែលមិនចុះបញ្ជី	2,546	20	53	104	138	357	42	122
ការផ្តល់ការងារ								
ចំនួនប្រជាជនដែលមានការងារធ្វើជាមួយក្រុមហ៊ុនឬសហគ្រាសនានាក្នុងឆ្នាំ២០០៨	14,736	2160	0	122	61	500	0	203
ការវិនិយោគ								
ចំនួនថវិកាវិនិយោគដោយវិស័យឯកជនក្នុងឆ្នាំ២០០៨	34,728,121	1,147,600	15,470	5,381,205	73,087	95,789	87,646	600,000
ទីផ្សារ								
ចំនួនផ្សារដែលដំណើរការរៀងរាល់សប្តាហ៍	142	13	8	3	2	2	2	3

សម្គាល់: សូមកត់សម្គាល់ថាទិន្នន័យនេះប្រហែលជាមិនពេញលេញគ្រប់ជ្រុងជ្រោយទេដោយសារ តែក្រុមហ៊ុនឯកជននានាបានចុះបញ្ជីអាជីវកម្មរបស់ខ្លួនជាមួយនិងមន្ទីរជំនាញផ្សេងគ្នា ហើយមន្ទីរជំនាញមួយចំនួនក៏ពុំមានបំណងចែករំលែកទិន្នន័យខ្លួនផងដែរ។ ចំនួនសហគ្រាសក្រុមហ៊ុនមិនផ្លូវការគឺជាចំនួនប៉ាន់ស្មានត្រួសៗប៉ុណ្ណោះនៅថ្នាក់ខេត្តហើយក៏ពុំមានការពិនិត្យបញ្ជាក់ឡើងវិញដែរ។

១៧.២ ការផ្តល់ឥណទានចំពោះកសិករតាមបណ្តាក្រុងស្រុកក្នុងឆ្នាំ២០០៨

ឥណទាន	BAT	បាណន់	ថ្មតោល	បាត់ដំបង	បរវេល	ឯកភ្នំ	មោងឫស្សី	រតនមណ្ឌល
ទំហំទឹកប្រាក់ឥណទានដែលបានផ្តល់ចំពោះកសិករក្នុងឆ្នាំ២០០៨	13,707,032	719,972	83,295	247,893	599,725	169,285	583,473	1,200,120
ចំនួនកសិករដែលទទួលបានឥណទានក្នុងឆ្នាំ២០០៨	24,833	810	1,943	1,534	3,473	1,052	4,578	2,059
ទំហំទឹកប្រាក់ឥណទានដែលបានផ្តល់ចំពោះក្រុមហ៊ុនក្នុងឆ្នាំ២០០៨	19,557,000	2,160,000	840,000	100,000	815,000	10,000	2,400,000	960,000

បន្ត...

ឥណទាន	BAT	សង្កែ	សំឡូត	សំពៅលូន	ភ្នំព្រឹក	កំរៀង	គាស់ក្រឡ	រុក្ខតិរី
ទំហំទឹកប្រាក់ឥណទានដែលបានផ្តល់ចំពោះកសិករក្នុងឆ្នាំ២០០៨	13,707,032	4,533,000	350,480	2,067,035	676,134	428,191	1,979,179	69,250
ចំនួនកសិករដែលទទួលបានឥណទានក្នុងឆ្នាំ២០០៨	24,833	1,250	1,393	1,281	1,619	1,016	1,185	1,640
ទំហំទឹកប្រាក់ឥណទានដែលបានផ្តល់ចំពោះក្រុមហ៊ុនក្នុងឆ្នាំ២០០៨	19,557,000	420,000	960,000	2,300,000	2,700,000	4,500,000	672,000	720,000

សម្គាល់: សូមកត់សម្គាល់ថាទិន្នន័យនេះមិនចាំបាច់ពេញលេញឬត្រឹមត្រូវពេកទេ ។ ទិន្នន័យនេះស្រង់បានមកពីការិយាល័យឬមន្ទីរជំនាញនៅថ្នាក់ខេត្តនិងស្រុកដែលបានប្រើប្រាស់ទម្រង់តារាងនិងរបៀបកត់ត្រាតាមប្រព័ន្ធផ្សេងៗពីគ្នាដែលជូនកាលពុំបានពេញលេញនៅទីកន្លែងខ្លះមិនមានបំណងចែករំលែកទិន្នន័យទាំងនេះផង ។

សៀវភៅទិន្នន័យខេត្ត ២០០៩: ផែនការអភិវឌ្ឍន៍ និងគម្រោងនានា

ផ្នែក ១ : ព័ត៌មានផ្សេងៗ

សៀវភៅទិន្នន័យខេត្ត ២០០៩: ព័ត៌មានផ្សេងៗ

១៨ និន្នន័យអំពីភាពក្រីក្រ

១៨.១ អត្រាភាពក្រីក្រប៉ាន់ស្មានសម្រាប់ឆ្នាំ២០០៩តាមឃុំសង្កាត់

អត្រាគ្រួសារមានភាពក្រីក្រប៉ាន់ស្មាន បានគណនាឡើងផ្អែកតាមរូបមន្តគំរូស្ថិតិមួយ (ដែលជាអនុគមន៍មានមេគុណរួមកត្តាចំរុះគ្នា-robustmultilevelmixedeffectregression) គិតត្រឹមកម្រិតភូមិ ដែលបង្កើតឡើងដោយផ្អែកតាមដាននិងវាយតម្លៃនៃគ.ជ.អ.ប និងប្រើប្រាស់ទិន្នន័យមូលដ្ឋានឃុំ ក្នុងការប៉ាន់ស្មានអត្រាភាពក្រីក្រសម្រាប់ឆ្នាំខាងមុខដោយប្រើប្រាស់ឆ្នាំបច្ចុប្បន្ន (នេះគឺជាសមាមាត្រនៃគ្រួសារសរុបក្នុងស្រុកឃុំ ដែលចាត់ទុកថាជាគ្រួសារក្រីក្រ) ។

មូលដ្ឋាននៃការប៉ាន់ស្មានអត្រាភាពក្រីក្រនេះ ក៏បានផ្អែកលើទិន្នន័យគម្រោងកំណត់អត្តសញ្ញាណភាពក្រីក្រដែរ (IDPoorជាគម្រោងដែលអនុវត្តដោយក្រសួងផែនការ គាំទ្របច្ចេកទេសដោយGTZ) ។

ស្រុកក្រុង	ឃុំសង្កាត់	2004	2009
បាណន់	កន្ទី១	44.20%	38.50%
បាណន់	កន្ទី២	39.60%	33.10%
បាណន់	បាយដំរាំ	40.10%	32.60%
បាណន់	លើទាល	33.40%	28.10%
បាណន់	ចែងមានជ័យ	45.90%	38.50%
បាណន់	ភ្នំសំពៅ	31.70%	27%
បាណន់	ស្ទឹង	44.40%	38.20%
បាណន់	តាក្រាម	41.60%	30.90%
ថ្មគោល	តាពូង	29.20%	22.40%
ថ្មគោល	តាម៉ឺន	28.20%	25.30%
ថ្មគោល	អូរតាគី	34.50%	25.60%
ថ្មគោល	ជ្រៃ	29.70%	22.30%
ថ្មគោល	អន្លង់រុន	40.20%	37%
ថ្មគោល	ជ្រោយស្តៅ	30.80%	24%
ថ្មគោល	បឹងព្រីង	39%	39.40%
ថ្មគោល	គោកឃុំ	33.20%	24.50%
ថ្មគោល	បន្ទាយត្រែង	34%	26%
ថ្មគោល	រូងជ្រៃ	35.30%	25.20%
បាត់ដំបង	ទួលតាឯក	25.60%	5.50%
បាត់ដំបង	ព្រែកព្រះស្តេច	26.90%	4.90%
បាត់ដំបង	រតនៈ	26.80%	7%
បាត់ដំបង	ចំការសំរោង	26%	7.20%
បាត់ដំបង	ស្នាក់កែត	31%	7.80%
បាត់ដំបង	ក្តួលដូនទាវ	24.10%	16%

ស្រុកក្រុង	ឃុំសង្កាត់	2004	2009
រតនមណ្ឌល	ស្មៅ	42.60%	35.40%
រតនមណ្ឌល	អណ្តើកហែប	45.90%	37.20%
រតនមណ្ឌល	ផ្លូវមាស	42%	40.40%
រតនមណ្ឌល	ត្រែង	44.80%	36.30%
សង្កែ	អន្លង់វិល	32.50%	25.50%
សង្កែ	នរា	28.60%	20.20%
សង្កែ	តាប៉ុន	36%	26.10%
សង្កែ	រកា	37.80%	31.30%
សង្កែ	កំពង់ព្រះ	35.10%	30.80%
សង្កែ	កំពង់ព្រឿង	34.20%	26.30%
សង្កែ	រាំងកេសី	38.70%	29.60%
សង្កែ	អូរដំបង១	31.40%	26.50%
សង្កែ	អូរដំបង២	30.80%	24.20%
សង្កែ	វត្តតាមីម	33.50%	25.30%
សំឡូត	តាតោក	38.20%	36.80%
សំឡូត	កំពង់ស្តៅ	43.10%	33.50%
សំឡូត	អូរសិរិល	46.40%	35.90%
សំឡូត	ស៊ីង	31.90%	26.60%
សំឡូត	សំឡូត	35.10%	32.40%
សំឡូត	មានជ័យ	40.40%	31.90%
សំឡូត	តាសាញ	35%	27.90%
សំពៅលូន	សំពៅលូន	35.70%	25.50%
សំពៅលូន	អង្គរបាន	38.90%	27%
សំពៅលូន	តាស្តា	29.40%	15.10%

ស្រុកក្រុង	ឃុំសង្កាត់	2004	2009
បាត់ដំបង	អូរម៉ាល់	29.20%	23%
បាត់ដំបង	វត្តគរ	26.90%	18.10%
បាត់ដំបង	អូរចារ	28.40%	13.50%
បាត់ដំបង	ស្វាយប៉ោ	22.50%	7.70%
បរវេល	បរវេល	36.90%	28.30%
បរវេល	ខ្នាចរមាស	37.10%	31.60%
បរវេល	ល្វា	39.30%	33.70%
បរវេល	ព្រៃខ្ពស់	43.70%	35.90%
បរវេល	អំពិលប្រាំដើម	43.90%	36%
បរវេល	ក្នុងតាហែន	44.50%	36.60%
ឯកភ្នំ	ព្រៃកន្ទីរ	30.10%	23.60%
ឯកភ្នំ	សំរោងក្នុង	24.80%	16.30%
ឯកភ្នំ	ព្រៃកខ្ពស់	26%	20.80%
ឯកភ្នំ	ព្រៃកហ្លួង	33.20%	26.50%
ឯកភ្នំ	ពាមឯក	28.80%	24%
ឯកភ្នំ	ព្រៃចាស់	44.10%	36%
ឯកភ្នំ	កោះជីវាំង	43.80%	39.90%
មោងឫស្សី	មោង	35.80%	30.50%
មោងឫស្សី	គារ	34%	27.50%
មោងឫស្សី	ព្រៃស្វាយ	39.80%	34.60%
មោងឫស្សី	ឫស្សីក្រាំង	44.70%	35.40%
មោងឫស្សី	ជ្រៃ	40.90%	35.60%
មោងឫស្សី	តាលាស់	36.70%	29.60%
មោងឫស្សី	កកោះ	43%	37.60%
មោងឫស្សី	ព្រៃតូច	40%	29.70%
មោងឫស្សី	របស់មង្គល	40.60%	32.50%

ស្រុកក្រុង	ឃុំសង្កាត់	2004	2009
សំរោងស្ទឹង	សន្តិភាព	28.10%	23.30%
សំរោងស្ទឹង	សេរីមានជ័យ	34.60%	29.70%
សំរោងស្ទឹង	ជ្រៃសីមា	38.20%	29.10%
ភ្នំព្រឹក	ភ្នំព្រឹក	38.30%	25.30%
ភ្នំព្រឹក	ពេជ្រចិន្តា	38.50%	29.40%
ភ្នំព្រឹក	ចក្រី	43.60%	34%
ភ្នំព្រឹក	បារាំងធ្លាក់	38.50%	30.90%
ភ្នំព្រឹក	អូររំដួល	40.70%	27.30%
កំរៀង	កំរៀង	40.10%	31.70%
កំរៀង	បឹងរាំង	35.10%	21.50%
កំរៀង	អូរដា	39.50%	30.30%
កំរៀង	ត្រាង	39%	33.20%
កំរៀង	តាសែន	36.90%	28.90%
កំរៀង	តាក្រី	41.40%	35.90%
គាស់ក្រឡ	ធីបតី	45.90%	41.90%
គាស់ក្រឡ	គាស់ក្រឡ	44.30%	33.80%
គាស់ក្រឡ	ហប់	50.10%	41.90%
គាស់ក្រឡ	ព្រះផុស	49.80%	41%
គាស់ក្រឡ	ដូនបា	47.80%	42.70%
គាស់ក្រឡ	ឆ្នាល់មាន់	49.40%	43.10%
រុក្ខគិរី	ព្រៃកជីក	46%	37.80%
រុក្ខគិរី	ព្រៃត្រឡាច	44.60%	.%

១៤.២ ទិន្នន័យភាពក្រីក្រធានមកពីទិន្នន័យអង្កេត

កម្មវិធីកំណត់អត្តសញ្ញាណភាពក្រីក្រ Identification of Poor Households Programme (IDPoor) គឺជា កម្មវិធី អនុវត្តដោយក្រសួងផែនការដែលបានបង្កើតជានីតិវិធីស្តង់ដារមួយ សម្រាប់ការកំណត់អត្តសញ្ញាណគ្រួសារ ក្រីក្រនៅជនបទ។ នីតិវិធីនេះបានអនុវត្តដោយប្រើប្រាស់ដំណើរការ ដែលមានការចូលរួមនិង ពិគ្រោះយោបល់នៅ ក្នុងរចនាសម្ព័ន្ធរដ្ឋាភិបាលថ្នាក់ក្រោមជាតិ និងការចូលរួមរបស់តំណាងសហគមន៍នានា។ កម្មវិធីកំណត់អត្តសញ្ញាណ ភាពក្រីក្រ អនុវត្តដោយក្រសួងផែនការ ក្នុងកិច្ចសហការជាមួយនាយកដ្ឋានរដ្ឋបាលមូលដ្ឋាននៃក្រសួងមហាផ្ទៃ គាំទ្រ

សៀវភៅទិន្នន័យខេត្ត ២០០៩: ព័ត៌មានផ្សេងៗ

ដោយសាធារណៈរដ្ឋសហព័ន្ធអូស្ត្រាលី ដោយមានការគាំទ្របច្ចេកទេសពីអង្គការGTZ ។ នៅឆ្នាំ២០០៩ ភ្នាក់ងារ AusAID ក៏បានផ្តល់ថវិកាគាំទ្រកម្មវិធីនេះដែរ ។

គោលបំណង

កម្មវិធីIDPoorមានគោលបំណងអនុវត្តតាមនីតិវិធីកំណត់អត្តសញ្ញាណគ្រួសារក្រីក្រ នៅតំបន់ជនបទប្រកបដោយ វិសាលភាពធំទូលាយតាមដែលអាចធ្វើទៅបាន សំដៅផ្តល់ជូននូវទិន្នន័យកម្រិតភាពក្រីក្រក្នុងតំបន់នានា និង ភាពក្រីក្រ របស់គ្រួសារទាំងឡាយ ដែលអាចប្រើប្រាស់ដោយស្ថាប័ននិងអង្គការធំៗ ក្នុងការកំណត់គោលដៅផ្តល់ សេវាកម្ម និងជំនួយអភិវឌ្ឍន៍ចំពោះតំបន់ក្រីក្រនិងគ្រួសារក្រីក្រ ។

វិសាលភាព: នៅឆ្នាំ២០០៧ឆ្នាំ២០០៨និងឆ្នាំ២០០៩ នីតិវិធីរបស់កម្មវិធីIDPoor បានយកទៅអនុវត្តនៅក្នុង ខេត្ត ចំនួន១៨(គ្របដណ្តប់ផ្នែកខ្លះឬទាំងស្រុង) ដែលមានវិសាលភាពគ្របដណ្តប់ភូមិសរុបចំនួន ប្រហែល ៧០០០ភូមិ នៃតំបន់ជនបទ។ ក្រសួងផែនការនិងអង្គការដៃគូមួយចំនួន ដែលប្រតិបត្តិមូលនិធិសមធម៌ផ្នែកសុខភាព បានរួម សហការប្រមូលទិន្នន័យពីតំបន់ផ្សេងៗ ។

ការបែងចែកប្រភេទ: ការកំណត់អត្តសញ្ញាណគ្រួសារក្រីក្រត្រូវបានបែងចែកជាភាពក្រីក្រពីរប្រភេទ: ក្រីក្រ កម្រិតទី១ (ក្របំផុត) និងក្រីក្រកម្រិតទី២(ក្រ) ។ គ្រួសារទាំងនោះត្រូវបានបែងចែកជាប្រភេទផ្អែកតាម ទិន្នន័យ ដែលប្រមូលបានដោយប្រើប្រាស់បញ្ជីសំណួរស្តង់ដារ គួបផ្សំជាមួយការពិចារណារបស់អ្នកភូមិនានា អំពីស្ថានភាព ពិសេសៗ របស់គ្រួសារទាំងនោះ ។

ព័ត៌មានបន្ថែម: សូមចូលទៅកាន់គេហទំព័ររបស់កម្មវិធីIDPoor តាមរយៈអាស័យដ្ឋាន: www.mop.gov.kh/Projects/IDPoor/tabid/154/Default.aspx

នៅក្នុងខេត្តនេះមិនទាន់មានកម្មវិធីកំណត់អត្តសញ្ញាណគ្រួសារក្រីក្រគ្របដណ្តប់ទេ