

ព្រះរាជាណាចក្រកម្ពុជា

ជាតិ សាសនា ព្រះមហាក្សត្រ

rr + ss

គណៈកម្មាធិការជាតិសម្រាប់ការអភិវឌ្ឍន៍តាមបែបប្រជាធិបតេយ្យនៃវេជ្ជប្រកាសជាតិ

(គ.ជ.អ.ប)



សេចក្តីណែនាំនៃបណ្តាញបណ្តាញ

២០០៩

លេខកូតខេត្ត: 1

តុលា ២០០៩

សៀវភៅវិនិច្ឆ័យខេត្តបន្ទាយមានជ័យ ២០០៩

លេខកូតខេត្ត (GIS code): 1

មាតិកា

ពាក្យក្រាស់.....i

សន្ទានុក្រម.....v

បុព្វកថា.....xi

សេចក្តីផ្តើម.....xiii

ផ្នែក ក: ផែនទី..... 1

១. ហេដ្ឋារចនាសម្ព័ន្ធ និងរដ្ឋបាល..... 3

២. ផែនទីធនធានធម្មជាតិ និងប្រើប្រាស់ដី..... 5

៣. ផែនទីការពារក្រីក្រ..... 7

 ៣.១. ផែនទីភាពក្រីក្រ ឆ្នាំ២០០៤..... 7

 ៣.២. ផែនទីភាពក្រីក្រ ឆ្នាំ២០០៩..... 7

៤. ផ្ទៃដី និងចម្ងាយ..... 9

 ៤.១. ក្រឡាផ្ទៃដីរបស់ខេត្ត តាមក្រុងស្រុក ឆ្នាំ២០០៩..... 9

 ៤.២. ទិន្នន័យដីប្រើប្រាស់នានា..... 9

 ៤.៣. ចំងាយពីសាលាស្រុក ទៅសាលាខេត្ត..... 10

ផ្នែក ខ: ស្ថានភាពខេត្ត..... 11

៥. ព័ត៌មានទូទៅ..... 13

 ៥.១ ស្ថិតិប្រជាជន..... 13

 ៥.២ ស្ថានភាពមុខរបរប្រជាជន..... 14

 ៥.៣ ទ្រព្យសម្បត្តិ..... 16

៦ សេដ្ឋកិច្ច និងហេដ្ឋារចនាសម្ព័ន្ធ..... 19

 ៦.១ ប្រភេទផ្លូវ គិតជាម៉ែត្រ ឆ្នាំ២០០៦-២០០៨..... 19

 ៦.២ លូដោះទឹកកខ្វក់គិតជាម៉ែត្រ ឆ្នាំ២០០៦-២០០៨..... 19

 ៦.៣ ប្រភេទសំណង់រំដោះទឹក និងស្ពាន..... 19

 ២.៤ សេវាកម្មនានាក្នុងខេត្ត..... 20

 ៦.៥ កសិកម្ម..... 21

៧ ផ្នែកសង្គមកិច្ច	34
៧.១ ការអប់រំ	34
៧.២ ផ្នែកសុខាភិបាល	42
៧.៣ ទឹកស្អាត និងអនាម័យ	44
៧.៤ ក្រុមជនងាយរងគ្រោះ	49
៧.៥ អន្តោប្រវេសន៍	52
៨ បរិស្ថាន និង ធនធានធម្មជាតិ	54
៨.១ គ្រួសារពាក់ព័ន្ធជាមួយបញ្ហាធនធានធម្មជាតិ និងបរិស្ថាន ឆ្នាំ២០០៦-២០០៨	54
៨.២ ភាគរយគ្រួសារដែលជាប់ពាក់ព័ន្ធនឹងបញ្ហាធនធានធម្មជាតិតាមបណ្តាក្រុងស្រុក ក្នុងឆ្នាំ២០០៨	54
៨.៣ ភាគរយគ្រួសារដែលប្រមូលសំរាម និងប៉ះពាល់ដោយការបំពុលបរិស្ថាន តាមក្រុងស្រុកឆ្នាំ២០០៨	54
៨.៤ ភាគរយគ្រួសារប្រើជីគីមី និងប្រើថ្នាំគីមីសម្រាប់សត្វល្អិតតាមបណ្តាក្រុងស្រុក ក្នុងឆ្នាំ២០០៨	55
៩ រដ្ឋបាល និង សន្តិសុខសណ្តាប់ធ្នាប់	56
៩.១ ការចុះសំបុត្រកំណើត ឆ្នាំ២០០៦-២០០៨	56
៩.២ ចំនួនទារកមិនទាន់បានចុះសំបុត្រកំណើតតាមបណ្តាក្រុងស្រុក ក្នុងឆ្នាំ២០០៨	56
៩.៣ ចំនួនករណីអសន្តិសុខដែលបានកត់ត្រា ឆ្នាំ២០០៦-២០០៨	56
៩.៤ ករណីឧក្រិដ្ឋកម្មដែលបានកត់ត្រាក្នុង១០០០០នាក់ តាមបណ្តាក្រុងស្រុក ក្នុងឆ្នាំ២០០៨	57
៩.៥ ចំនួនករណីទំនាស់ដីធ្លីដែលបានកត់ត្រាតាមបណ្តាក្រុងស្រុក ក្នុងឆ្នាំ២០០៨	57
១០ យេនឌ័រ	58
១០.១ អំពើហិង្សាក្នុងគ្រួសារដែលបានកត់ត្រា ឆ្នាំ២០០៦-២០០៨	58
១០.២ ភាគរយគ្រួសារមានអំពើហិង្សាក្នុងគ្រួសារដែលបានកត់ត្រា តាមបណ្តាក្រុង ស្រុក ក្នុងឆ្នាំ២០០៨	58
១០.៣ ការចូលរួមរបស់ស្ត្រី ឆ្នាំ២០០៦-២០០៨	58
១០.៤ ភាគរយស្ត្រីចូលរួមក្នុងការងារសង្គមស៊ីវិល និងស្ត្រីអាយុ១៨-៦០ឆ្នាំគ្មានការងារ ច្បាស់លាស់ តាមបណ្តាក្រុងស្រុក ក្នុងឆ្នាំ២០០៨	59
១០.៥ ស្ត្រីជាមេគ្រួសារ ឆ្នាំ២០០៦-២០០៨	59

១០.៦ ភាគរយគ្រួសារដែលស្ត្រីជាមេគ្រួសារនិងមានកូនតូចអាយុតិចជាង៥ឆ្នាំ តាមក្រុងស្រុក ឆ្នាំ២០០៨....	59
១១ ស្ថិតិជនជាតិដើមភាគតិចនៅក្នុងខេត្ត.....	60
១១.១ ស្ថិតិជនជាតិដើមភាគតិចនៅក្នុងក្រុងស្រុក ឆ្នាំ២០០៦-២០០៨.....	60
១១.២ ជនជាតិភាគតិចផ្សេងៗក្នុងខេត្ត ឆ្នាំ២០០៦-២០០៨.....	60
ផ្នែក ក: ផែនការ និងគម្រោង.....	61
១២ សំណើគម្រោងវិនិយោគ និងផែនការនានា.....	63
១២.១ សំណើគម្រោងជាអាទិភាពរបស់ក្រុងស្រុកតាមវិស័យនៅក្នុងខេត្ត សម្រាប់ឆ្នាំ២០០៩.....	63
១២.២ ចំណាយសរុបលើគម្រោងមូលនិធិឃុំសង្កាត់តាមវិស័យ ពីឆ្នាំ២០០៥ ដល់ឆ្នាំ២០០៨.....	68
១៣ គម្រោងថ្នាក់ស្រុក ឆ្នាំ២០០៦-២០០៩.....	69
១៣.១ គម្រោងហេដ្ឋារចនាសម្ព័ន្ធផ្តួចផ្តើមនៅថ្នាក់ស្រុក ឆ្នាំ២០០៦-២០០៩.....	70
១៣.២ គម្រោងសេវាកម្មផ្តួចផ្តើមនៅថ្នាក់ស្រុក ឆ្នាំ២០០៦-២០០៩.....	71
១៣.៣ គម្រោងអន្តរឃុំសង្កាត់ ឆ្នាំ២០០៨-២០០៩.....	75
១៣.៤ ថវិការិនិយោគខេត្ត (PIF) និងថវិការិនិយោគស្រុក (DIF).....	77
១៣.៥ គម្រោងផ្សេងៗ ក្នុងខេត្ត.....	87
ផ្នែក ឃ: សេវាកម្មនិងអន្តរាគមន៍/ ស្ថាប័ននានា.....	89
១៤. ហេដ្ឋារចនាសម្ព័ន្ធ.....	91
១៤.១ ប្រវែង និងការចំណាយលើផ្លូវនានា តាមបណ្តាក្រុងស្រុក ក្នុងឆ្នាំ២០០៨.....	91
១៤.២ ការចំណាយលើប្រព័ន្ធស្រោចស្រពតាមខ្នាត តាមបណ្តាក្រុងស្រុក ក្នុងឆ្នាំ២០០៨.....	92
១៤.៣ ការផ្គត់ផ្គង់ថាមពល តាមក្រុងស្រុក ក្នុងឆ្នាំ២០០៨.....	93
១៥ សម្ភារៈបរិក្ខារសុខាភិបាល.....	94
១៥.១ សម្ភារៈបរិក្ខារសុខាភិបាល តាមបណ្តាស្រុកប្រតិបត្តិ.....	95
១៥.២ សម្ភារៈបរិក្ខារ និងបុគ្គលិកសុខាភិបាល តាមបណ្តាស្រុកប្រតិបត្តិ ឆ្នាំ២០០៨.....	95
១៥.៣ ការសម្រាលកូនក្នុងឆ្នាំ២០០៧ តាមបណ្តាស្រុកប្រតិបត្តិ.....	99
១៥.៤ អង្គការនានាដែលមានសកម្មភាពតាមស្រុកប្រតិបត្តិផ្នែកសុខាភិបាលក្នុងខេត្ត.....	99

១៦ ការអប់រំ	103
១៦.១ សាលារៀន ថ្នាក់ សិស្ស និងបុគ្គលិកក្នុងឆ្នាំ២០០៧/២០០៨	103
១៦.២ ចរិតលក្ខណៈ សាលារៀន និងនាយកទទួលបន្ទុក ក្នុងឆ្នាំ២០០៧/២០០៨	104
១៦.៣ ការចុះឈ្មោះចូលរៀនតាមកម្រិតអប់រំ ឆ្នាំ២០០៦/២០០៧	105
១៦.៤ ការចុះឈ្មោះចូលរៀនតាមកម្រិតអប់រំ ឆ្នាំ២០០៧/២០០៨	106
១៦.៥ ការចុះឈ្មោះចូលរៀន និងចុះឈ្មោះថ្មី តាមកំរិត និងអាយុ (ទាំងពីរភេទ) ឆ្នាំ២០០៧/២០០៨	107
១៦.៦ ស្ថានភាពអគារសាលារៀន ឆ្នាំ២០០៧/២០០៨	108
១៦.៧ ស្ថានភាពបន្ទប់រៀន និងអគ្គិភាពទីចាត់ការ និងបណ្ណាល័យដោយឡែក ឆ្នាំ២០០៧/២០០៨	109
១៦.៨ ការចូលរួមរបស់សហគមន៍ និងហិរញ្ញប្បទាន ឆ្នាំ២០០៧/២០០៨	110
១៦.៩ សន្ទស្សន៍បង្ហាញពីសិស្ស និងបុគ្គលិកតាមបណ្តាក្រុង/ស្រុក ឆ្នាំ២០០៧/២០០៨	111
១៧ អង្គការវិន័យឯកជននានាក្នុងក្រុង/ស្រុក	112
១៧.១ ក្រុមហ៊ុនដែលបានចុះបញ្ជី ក្នុងឆ្នាំ២០០៨	112
១៧.២ ការផ្តល់ឥណទានចំពោះកសិករតាមបណ្តាក្រុង/ស្រុក ក្នុងឆ្នាំ២០០៨	114
ផ្នែក ខៈ ព័ត៌មានផ្សេងៗ	115
១៨ ទិន្នន័យអំពីភាពក្រីក្រ	117
១៨.១ អត្រាភាពក្រីក្រចំពោះស្ថាន សម្រាប់ឆ្នាំ២០០៩ តាមឃុំសង្កាត់	117
១៨.២ ទិន្នន័យភាពក្រីក្របានមកពីទិន្នន័យអង្កេត	119

ពាក្យកាត់

#	Number	ចំនួន
AGR	Agriculture	កសិកម្ម
BR	Birth Registration	ការចុះបញ្ជីកំណើត
CCs	Commune Councils	ក្រុមប្រឹក្សាឃុំ-សង្កាត់
C. Pilot	Piloted Commune	ឃុំសាកល្បង
C/S	Commune / Sangkat	ឃុំ សង្កាត់
CBO	Community-Based Organization	អង្គការសហគមន៍មូលដ្ឋាន
CDB	Commune Database	ទិន្នន័យមូលដ្ឋានឃុំ
CDPD	Commune Development and Planning Database	ទិន្នន័យមូលដ្ឋាននៃការកសាងផែនការនិងអភិវឌ្ឍឃុំ
CIP	Commune Investment plan	ផែនការវិនិយោគឃុំ
CLTS	Community Led-Total Sanitation	សហគមន៍ដឹកនាំអនុវត្តន៍អនាម័យទាំងស្រុង
Comm.	Commune	ឃុំ
Com Cov	Commune Covered	ឃុំគ្របដណ្តប់
CPA	Complementary Package of Activities	សំណុំសកម្មភាពបន្ថែម
CPS	Community Preschool	សាលាមត្តេយ្យសហគមន៍
CCWC	Commune Committees for Women and Children	គណៈកម្មាធិការទទួលបន្ទុកកិច្ចការនារី និងកុមារ
DANIDA	Danish International Development Agency	ទីភ្នាក់ងារដាណឺម៉ាកដើម្បីអភិវឌ្ឍន៍អន្តរជាតិ
DDLG	Democratic Development and Local Governance Project (EC-UNDP)	គម្រោងអភិវឌ្ឍន៍បែបប្រជាធិបតេយ្យនិងអភិបាលកិច្ចមូលដ្ឋាន
DFID	Department For International Development (UK)	ទីភ្នាក់ងារអភិវឌ្ឍន៍អន្តរជាតិរបស់ចក្រភពអង់គ្លេស
DIF	District Investment Fund	ថវិកាវិនិយោគស្រុក
DIP	District Initiative Project	គម្រោងសាកល្បងពង្រឹងសមត្ថភាពថ្នាក់ស្រុក
DIS	District Information System	ប្រព័ន្ធព័ត៌មានស្រុក
District PDRD	District Office of Rural Development	ការិយាល័យអភិវឌ្ឍន៍ជនបទស្រុក
District WP	District Work Plan	ផែនការស្រុក
DIW	District Integration Workshop	សិក្ខាសាលាសមាហរណកម្មផែនការថ្នាក់ស្រុក
DMC	Department of Media and	នាយកដ្ឋានទំនាក់ទំនង និងព័ត៌មានបក្សប្រឹក្សា

	Communication	
DoLA	Department of Local Administration	នាយកដ្ឋានរដ្ឋបាលមូលដ្ឋាន
Dr	Doctor	វេជ្ជបណ្ឌិត
DWRM	District Office of Water Resource and Meterology	ការិយាល័យធនធានទឹក និងឧតុនិយមស្រុក
ECD	Early Childhood education (part of PE)	ការអប់រំក្មេងដំបូង (ផ្នែកនៃការអប់រំបឋមសិក្សា)
EMIS	Education Management Information System	ការគ្រប់គ្រងប្រព័ន្ធព័ត៌មានអប់រំ
Event IC	Celebration of International Days	ពិធីប្រារព្ធទិវាបុណ្យអន្តរជាតិ
FDH	Former District Hospital	អតីតមន្ទីរពេទ្យស្រុក
GTZ	German Society for Technical Cooperation (Gesellschaft für Technische Zusammenarbeit GmbH)	ទីភ្នាក់ងារសហប្រតិបត្តិការបច្ចេកទេសអាឡឺម៉ង់
Ha	Hectare	ហិកតា
HC	Health Center	មណ្ឌលសុខភាព
HC (NB)	Health Center no building	មណ្ឌលសុខភាពដែលគ្មានអគារ
HH	Headed Household	មេគ្រួសារ
HIS	Intervention for Health	អន្តរាគមន៍ផ្នែកសុខាភិបាល
HP	Health Post	ប៉ុស្តិ៍សុខភាព
HW	Hand Washing	ការលាងសំអាតដៃ
ICC	Inter Commune Council	អន្តរឃុំ
IFAD	International Fund for Agricultural Development	មូលនិធិអន្តរជាតិសម្រាប់ការអភិវឌ្ឍកសិកម្ម
IND	Industry	ឧស្សាហកម្ម
Inter-commune	Inter-commune Project Management Committee	គណៈកម្មការគ្រប់គ្រងគម្រោងអន្តរឃុំ-សង្កាត់
IO	International Organization	អង្គការអន្តរជាតិ
JICA	Japan International Cooperation Agency	ទីភ្នាក់ងារសហប្រតិបត្តិការអន្តរជាតិជប៉ុន
LASED	Land Allocation for Socio-Economic Development	ការបែងចែកដីសម្រាប់ការអភិវឌ្ឍសេដ្ឋកិច្ចសង្គម
LAU	Local Administration Unit	ផ្នែករដ្ឋបាលមូលដ្ឋាន
LGCR	Local Governance for Children's Right	អភិបាលកិច្ចមូលដ្ឋានសម្រាប់សិទ្ធិកុមារ
M&E	Monitoring and Evaluation	ត្រួតពិនិត្យ និងវាយតម្លៃ
MA	Medical Assistant	ជំនួយការពេទ្យ

MAFF	Ministry of Agriculture, Forestry and Fisheries	ក្រសួងកសិកម្ម រុក្ខាប្រមាញ់ និងនេសាទ
MEF	Ministry of Economy and Finance	ក្រសួងសេដ្ឋកិច្ច និងហិរញ្ញវត្ថុ
MoEYS	Ministry of Education, Youth and Sports	ក្រសួងអប់រំ យុវជន និងកីឡា
MoH	Ministry of Health	ក្រសួងសុខាភិបាល
Mol	Ministry of Interior	ក្រសួងមហាផ្ទៃ
MoP	Ministry of Planning	ក្រសួងផែនការ
MoWA	Ministry of Women's Affairs	ក្រសួងកិច្ចការនារី
MoWRAM	Ministry of Water Resources and Meteorology	ក្រសួងធនធានទឹក និងឧតុនិយម
MPA	Minimum Package of Activities	កញ្ចប់សកម្មភាពអប្បបរមា
MW1	Primary Midwives	ឆ្នបបឋម
MW2	Secondary Midwives	ឆ្នបមធ្យម
n/a	Not available	គ្មាន
NCD	National Contracts Database	មូលដ្ឋានទិន្នន័យកិច្ចសន្យា
NCDD	National Committee for Sub-National Democratic Development	គណៈកម្មាធិការជាតិសម្រាប់ការអភិវឌ្ឍន៍តាមបែបប្រជាធិបតេយ្យនៅថ្នាក់ក្រោមជាតិ
NGO	Non-Governmental Organization	អង្គការមិនមែនរដ្ឋាភិបាល
NREM	Natural Resource and Environment Management	ការគ្រប់គ្រងធនធានធម្មជាតិ និងបរិស្ថាន
NRML	Natural Resources Management and Livelihood	ការគ្រប់គ្រងធនធានធម្មជាតិ និងជីវភាពរស់នៅ
NU1	Primary Nurse	គិលានុបដ្ឋាយិកាបឋម
NU2	Secondary Nurse	គិលានុបដ្ឋាយិកាមធ្យម
OD	Operational District	ស្រុកប្រតិបត្តិ
ODF	Open Defecation Free	ការបន្ថោរបង់ពាសវាលពាសកាល
Ope. Costs	Operational Costs	ចំណាយប្រតិបត្តិ
Others	Other Staffs	បុគ្គលិកផ្សេងទៀត
PBW	Public Works	កិច្ចការសាធារណៈ
PDoEYS	Provincial Department of Education, Youth and Sport	មន្ទីរអប់រំយុវជននិងកីឡាខេត្ត
PDRD	Provincial Department of Rural Development	មន្ទីរអភិវឌ្ឍន៍ជនបទខេត្ត
PDWRM	Provincial Department of Water Resources and	មន្ទីរធនធានទឹក និងឧតុនិយមខេត្ត

	Meteorology	
PE	Parenting Education	ការអប់រំមាតាបិតា
PHAST	Participatory Hygiene and Sanitation Transformation	ការផ្លាស់ប្តូរទម្លាប់នៃសុខភាពអនាម័យ ដោយមានការចូលរួម
PHD	Provincial Health Department	មន្ទីរសុខាភិបាលខេត្ត
PID	Project Information Database	ទិន្នន័យព័ត៌មានគម្រោង
PIF	Provincial Investment Fund	ថវិកាវិនិយោគខេត្ត
PMC	Project Management Committee	គណៈកម្មការគ្រប់គ្រងគម្រោង
Pop 04-05	Population Covered 2004 or 2005	ស្ថិតិប្រជាជនឆ្នាំ ២០០៤-២០០៥
PSDD	Project to Support Democratic Development through Decentralization and Deconcentration	គម្រោងគាំទ្រការអភិវឌ្ឍប្រជាធិបតេយ្យតាមរយៈវិមជ្ឈការ និងវិសហមជ្ឈការ
RRD	Rural Road Development	ការអភិវឌ្ឍផ្លូវជនបទ
RH	Referral Hospital	មន្ទីរពេទ្យបង្អែក
RILGP	Rural Investment and Local Governance Project	គម្រោងវិនិយោគជនបទ និងអភិបាលកិច្ចមូលដ្ឋាន
RPRP	Rural Poverty Reduction Program	កម្មវិធីកាត់បន្ថយភាពក្រីក្រនៅជនបទ
RULIP	Rural Livelihoods Improvement Program	កម្មវិធីបង្កើនជីវភាពរស់នៅនៃតំបន់ជនបទ
SIDA	Swedish International Development Cooperation Agency	ទីភ្នាក់ងារសហប្រតិបត្តិការអភិវឌ្ឍន៍អន្តរជាតិស៊ុយអែត
SPPA	Senior Provincial Program Advisor	ប្រធានទីប្រឹក្សាកម្មវិធីថ្នាក់ខេត្ត
TBA	Traditional Birth Attendant	ឆ្មបបុរាណ
UNDP	United Nations Development Programme	កម្មវិធីអភិវឌ្ឍន៍សហប្រជាជាតិ
UNICEF	United Nations Children's Fund	មូលនិធិកុមារសហប្រជាជាតិ
Vil	Village	ភូមិ
Vil Cov	Village coverage	ភូមិគ្របដណ្តប់
VIL-HC	Village distance to health center	ចម្ងាយពីភូមិទៅមណ្ឌលសុខភាព
WASH	Water, Sanitation and Hygiene	ទឹកស្អាត និងអនាម័យ
WRM	Water Resource and Meteorology	ធនធានទឹក និងឧតុនិយម

សង្ខារក្រុម

C/S Fund	មូលនិធិឃុំសង្កាត់	<p>មូលនិធិឃុំសង្កាត់ ត្រូវបានបង្កើតឡើងនិងគ្រប់គ្រងដោយរាជរដ្ឋាភិបាលកម្ពុជា សម្រាប់ផ្តល់ការគាំទ្រផ្នែកហិរញ្ញវត្ថុ ចំពោះការចំណាយផ្នែក រដ្ឋបាល និង គម្រោងអភិវឌ្ឍន៍របស់ក្រុមប្រឹក្សាឃុំសង្កាត់។ ទំហំមូលនិធិត្រូវកំណត់ឡើង ជាភាគរយនៃថវិកាជាតិ (ឧ. ក្នុងឆ្នាំ២០០៩ មូលនិធិ ឃុំ សង្កាត់ មានចំនួន ២,៨% នៃថវិកាជាតិឆ្នាំ២០០៨) ហើយដែលរំពឹងថា នឹងមានការកើនឡើង ជារៀងរាល់ឆ្នាំ។ ចំនួនថវិកានៃមូលនិធិ ឆ្នាំ២០០៩ សមមូលនឹង 27.643.902\$ (ក្នុងនោះសម្រាប់គម្រោងអភិវឌ្ឍន៍ មានចំនួន 19.272.170\$ រីឯសម្រាប់ ផ្នែករដ្ឋបាលមានចំនួន 8.371.731\$)។ ក្នុងក្របខ័ណ្ឌគម្រោងវិនិយោគជនបទ និងអភិបាលកិច្ចមូលដ្ឋាន (RILGP) ធនាគារពិភពលោក នឹងទូទាត់សងទៅ ក្នុងមូលនិធិវិញ ចំពោះការចំណាយលើគម្រោងអភិវឌ្ឍន៍ណា ដែលត្រូវតាម លក្ខណៈវិនិច្ឆ័យរបស់ធនាគារពិភពលោក។</p>
CDB	ទិន្នន័យមូលដ្ឋាន ឃុំសង្កាត់	<p>ទិន្នន័យមូលដ្ឋានឃុំសង្កាត់ គឺជាទិន្នន័យមូលដ្ឋាន ដែលគ្របដណ្តប់ទូទាំង ប្រទេស ហើយធ្វើការប្រមូលទិន្នន័យ តាមរយៈការបំពេញតួលេខលំអិត ក្នុងសៀវភៅស្ថិតិភូមិនិមួយៗ នៅថ្នាក់ភូមិនិមួយៗ ដើម្បីផ្តើមកម្មវិធីផែនការ និងសរុបបញ្ជូលគ្នាដោយក្រសួងផែនការ ទៅជាទិន្នន័យមូលដ្ឋានជាតិមួយ។ ទិន្នន័យប្រមូលចុងក្រោយបំផុត ដែលបានប្រើប្រាស់ក្នុងសៀវភៅនេះ គឺជា ទិន្នន័យដែលបានប្រមូលចុងឆ្នាំ២០០៨។ ដោយឡែកឯកសារស្ថានភាព ឃុំ សង្កាត់ ក្រុងស្រុកខណ្ឌ ខេត្តនិងរាជធានី ដែលបានផលិតចេញពីទិន្នន័យ មូលដ្ឋាននេះដែរ អាចមានរក្សាទុកនៅមន្ទីរផែនការខេត្ត។</p>
CDPD	ទិន្នន័យមូលដ្ឋាន កិច្ចអភិវឌ្ឍន៍ និង ការរៀបចំផែនការ ឃុំសង្កាត់	<p>ទិន្នន័យមូលដ្ឋានកិច្ចអភិវឌ្ឍន៍និងការរៀបចំផែនការឃុំសង្កាត់ គឺជាទិន្នន័យ ដែលគ្រប់គ្រងដោយក្រសួងផែនការ សម្រាប់កត់ត្រាសកម្មភាពជាអាទិភាព និងគម្រោងផែនការនានា ដែលកំណត់ដោយក្រុមប្រឹក្សាឃុំសង្កាត់ ព្រម ទាំង កិច្ចព្រមព្រៀងបណ្តោះអាសន្ន រវាងក្រុមប្រឹក្សាឃុំសង្កាត់ជាមួយ និង អ្នកគាំទ្រនានា នៅក្នុងសិក្ខាសាលាសមាហរណកម្មផែនការថ្នាក់ស្រុក។ ទិន្នន័យមូលដ្ឋាន នេះក៏បានកត់ត្រាលម្អិតនូវគម្រោង ទាំងឡាយដែលបាន អនុវត្តនៅ ថ្នាក់ ឃុំសង្កាត់ ក្រុងស្រុកខណ្ឌ ខេត្តនិងរាជធានី។</p>
CIP	កម្មវិធីវិនិយោគ ឃុំ សង្កាត់	<p>កម្មវិធីវិនិយោគ ឃុំ សង្កាត់ គឺជាផែនការពាណិជ្ជកិល ដែលរៀបចំឡើង និង អនុម័តដោយក្រុមប្រឹក្សាឃុំសង្កាត់។ ឯកសារនេះ មានសកម្មភាពជាអាទិភាព និងគម្រោងដែលកំណត់ស្នើឡើង សម្រាប់ឆ្នាំខាងមុខបន្តបន្ទាប់។</p>
Commune and Sangkat	ឃុំ និងសង្កាត់	<p>ឃុំ (នៅតំបន់ជនបទ) និងសង្កាត់ (នៅតំបន់ប្រជុំជន) ជាថ្នាក់រដ្ឋបាលទាប ជាងគេ និងមានទំហំតូចជាងគេ ក្នុងប្រព័ន្ធរដ្ឋបាលសាធារណៈ។ ក្រុមប្រឹក្សា ថ្នាក់រដ្ឋបាលនេះ ត្រូវបានជ្រើសតាំងឡើងតាមរយៈ ការបោះឆ្នោតសកល</p>

		<p>៥ឆ្នាំម្តង។ បច្ចុប្បន្ន ឃុំសរុបមានចំនួន១.៤១៧ឃុំ រីឯ សង្កាត់ មានចំនួន ៣០៤សង្កាត់ ដែលមានភូមិសរុប ១៤.១១៩ភូមិ គ្រប់គ្រងដោយប្រធានភូមិ ដែលបាន តែងតាំងឡើងនៅក្នុងប្រព័ន្ធរដ្ឋបាលមូលដ្ឋាន ។</p>
DIP	<p>គម្រោងសាកល្បង ថ្នាក់ស្រុក</p>	<p>គម្រោងសាកល្បងថ្នាក់ស្រុក គឺជាគម្រោងគាំទ្ររួមគ្នាដោយមូលនិធិMDLF និងគម្រោងPSDD ។ នៅឆ្នាំ២០០៩នេះ គម្រោងបាន អនុវត្តនៅ ក្នុងស្រុក ចំនួន១០៦ស្រុក ដែលត្រូវជា៦០% នៃស្រុកទូទាំងប្រទេស ដោយ ប្រើប្រាស់ ថវិកាចំនួន៣,២លានដុល្លារ។ គម្រោងនេះ ផ្តោតលើការពង្រឹងសមត្ថភាព ផ្នែកកសាងផែនការ អភិវឌ្ឍន៍តាមបែបប្រជាធិបតេយ្យ ការធ្វើលទ្ធកម្ម សាធារណៈ ដោយមានការប្រកួតប្រជែង ការគ្រប់គ្រងហិរញ្ញវត្ថុ និងការ ផ្តល់សេវាកម្មផ្សេងៗ ។</p>
DIS	<p>ប្រព័ន្ធព័ត៌មាន ស្រុក</p>	<p>ប្រព័ន្ធព័ត៌មានស្រុក គឺជាប្រព័ន្ធព័ត៌មានថ្នាក់ជាតិ ដែលគ្រប់គ្រងដោយ គ.ជ.អ.ប សម្រាប់កត់ត្រា ធនធាននានា ចំនួនបុគ្គលិក ចំណូលថវិកា ហេដ្ឋា រចនាសម្ព័ន្ធ និង សម្ភារៈបរិក្ខារ ដែលមានទាំងអស់នៅក្នុងក្រុងស្រុកខណ្ឌ ទាំង១៩៣ ទូទាំង ប្រទេស។ ព័ត៌មាននេះ បានធ្វើបច្ចុប្បន្នភាពចុងក្រោយ នៅ អំឡុងខែកក្កដា ឆ្នាំ២០០៩ ។</p>
District, Municipal and Khan	<p>ស្រុក ក្រុង និង ខណ្ឌ</p>	<p>ក្រុង ស្រុក និងខណ្ឌ គឺជាថ្នាក់រដ្ឋបាលលំដាប់ទី៣នៃរដ្ឋាភិបាលកម្ពុជា។ ស្រុក នៃតំបន់ជនបទ ទាំង១៩៩ស្រុក ក្រុងនៃទីប្រជុំជនទាំង២៦ នៃខេត្ត ទាំង២៣ និងខណ្ឌទាំង៨ របស់រាជធានីភ្នំពេញ ត្រូវដឹកនាំដោយ ក្រុមប្រឹក្សា ដែលបាន ជ្រើសរើសឡើងតាមរយៈការបោះឆ្នោតអសកល សម្រាប់ អាណត្តិប្រាំឆ្នាំដំបូង របស់ខ្លួន នាខែឧសភា ឆ្នាំ២០០៩។ ក្រុមប្រឹក្សាឃុំ សង្កាត់ ជា អ្នកបោះឆ្នោត តាមបែបអសកលនេះ ។</p>
DIW	<p>សិក្ខាសាលាសមាហរ ណកម្មផែនការ ថ្នាក់ស្រុក</p>	<p>សិក្ខាសាលាសមាហរណកម្មផែនការថ្នាក់ស្រុក ត្រូវបានរៀបចំឡើងជារៀង រាល់ឆ្នាំ ក្នុងអំឡុងពេលខែកក្កដា-តុលា ដើម្បីផ្តល់ឱកាសឱ្យក្រុមប្រឹក្សាឃុំ សង្កាត់ ស្វែងរកអ្នកជួយគាំទ្រគម្រោងអាទិភាពរបស់ខ្លួន ក្នុងចំណោមអង្គការ មន្ទីរជំនាញរបស់រដ្ឋាភិបាល និងភ្នាក់ងារ/អង្គការមិនមែនរដ្ឋាភិបាលនានា ដែលមានបំណងចង់ជួយគាំទ្រឃុំសង្កាត់ ។</p>
ICC	<p>គម្រោងសហ ប្រតិបត្តិការ អន្តរឃុំ</p>	<p>គម្រោងសហប្រតិបត្តិការអន្តរឃុំ បានអនុវត្តនៅក្នុងខេត្តចំនួន១០ គាំទ្រដោយ គម្រោងអភិវឌ្ឍន៍បែបប្រជាធិបតេយ្យនិងអភិបាលកិច្ចមូលដ្ឋាន (DDLG) ។ គម្រោងរយៈពេល៥ឆ្នាំ (២០០៦-២០១០) អនុវត្តដោយក្រសួងមហាផ្ទៃ ផ្តល់ហិរញ្ញប្បទានដោយសហគមន៍អឺរ៉ុបនិងUNDP ។ គម្រោងនេះបានផ្តោត លើការជំរុញឱ្យកាន់តែប្រសើរឡើងនូវ កិច្ចពិភាក្សាក្នុងភាពជាដៃគូ និង គណនេយ្យភាព បង្កើតឱ្យមាន ឡើងនូវ បណ្តាញក្រុមប្រឹក្សាឃុំសង្កាត់ នៅ ថ្នាក់ខេត្ត និងថ្នាក់ជាតិ ព្រមទាំងជួយរួមចំណែកក្នុងការអភិវឌ្ឍន៍តំបន់ជនបទ សំដៅកាត់បន្ថយភាពក្រីក្រ ។ ការងារមួយផ្នែក នៃគម្រោងសហប្រតិបត្តិការ</p>

		<p>អន្តរឃុំ គឺគាំទ្រការ វិនិយោគ និងផ្តល់សេវាកម្ម តាមរយៈ កិច្ចពិភាក្សាអន្តរឃុំសង្កាត់ និង ការកសាងផែនការ ។</p>
<p>MEDiCAM</p>	<p>មេឌីកាំ</p>	<p>មេឌីកាំ គឺជាការប្រមូលផ្តុំសមាជិកអង្គការ មិនមែនរកប្រាក់ចំណេញ និងមិនបំរើបក្សនយោបាយ ដែលកំពុងធ្វើសកម្មភាពផ្នែកសុខភាពនៅកម្ពុជា។ មេឌីកាំ បង្កើតឡើងជាសំខាន់ដើម្បីជាបណ្តាញសម្រាប់អង្គការ ដែលពាក់ព័ន្ធវិស័យសុខភាពនៃប្រទេសកម្ពុជា។</p>
<p>NCD</p>	<p>មូលដ្ឋានទិន្នន័យ កិច្ចសន្យា</p>	<p>មូលដ្ឋានទិន្នន័យកិច្ចសន្យា គឺត្រូវបានប្រើសម្រាប់គ្រោងគម្រោងវិនិយោគនៅថ្នាក់ស្រុក និងខេត្ត នៅពេលណាគម្រោងបានអនុម័ត សម្រាប់ត្រួតពិនិត្យភាពរីកចំរើននៃគម្រោងវិនិយោគនានា ។ ទិន្នន័យកិច្ចសន្យា បានទទួលយកជាបន្តបន្ទាប់ សម្រាប់ប្រើប្រាស់ដោយម្ចាស់ជំនួយគាំទ្រ គម្រោងផ្សេងៗ ហើយ បច្ចុប្បន្នត្រូវបានប្រើប្រាស់សម្រាប់គម្រោង PSDD, DANIDA NRMLP, UNICEF, IFAD, Canadian CIDA ទិន្នន័យ បានគ្រោងលើកដំបូងនៅក្នុងឆ្នាំ២០០៥ ហើយបានរក្សាទុកដោយគ.ជ.អ.ប ជាមួយនឹងការធ្វើបច្ចុប្បន្នភាពប្រចាំត្រីមាស ។</p>
<p>NCDD</p>	<p>គ.ជ.អ.ប</p>	<p>គណៈកម្មាធិការជាតិសម្រាប់ការអភិវឌ្ឍ តាមបែបប្រជាធិបតេយ្យនៅថ្នាក់ក្រោមជាតិ គឺជាគណៈកម្មាធិការអន្តរក្រសួង ទទួលបន្ទុកអនុវត្តច្បាប់ស្តីពី "ការគ្រប់គ្រងរដ្ឋបាល រាជធានី ខេត្ត ក្រុង ស្រុក ខណ្ឌ" អនុម័តឆ្នាំ ២០០៨ ដែលផ្តល់មូលដ្ឋានគតិយុត្តិ សម្រាប់ការអនុវត្តវិមជ្ឈការ។ គ.ជ.អ.ប គឺជាខ្សែរយៈដែលដៃគូអភិវឌ្ឍន៍មួយចំនួន ផ្តល់លំហូរហិរញ្ញប្បទានសមស្របដើម្បីអនុវត្តគម្រោងនិងកម្មវិធីនានា នៅថ្នាក់រដ្ឋបាលទាំងឡាយ។ ដូចជាទំហំហិរញ្ញប្បទានដែលបានផ្តល់ក្នុងឆ្នាំ២០០៨ គឺស្មើនឹង៩១លានដុល្លារ។ ព័ត៌មានលំអិត ដូចជា របាយការណ៍ សៀវភៅណែនាំ លិខិតបទដ្ឋានឯកសារគម្រោងលំអិត និងផ្តល់ជូនតាមគេហទំព័រ www.ncdd.gov.kh ។</p>
<p>OD</p>	<p>ស្រុកប្រតិបត្តិ</p>	<p>ស្រុកប្រតិបត្តិ គឺជាស្រុកដែលកំណត់និងប្រើប្រាស់ដោយក្រសួង សុខាភិបាល។ ចំនួនស្រុកប្រតិបត្តិនេះ មិនស្របគ្នាជាមួយចំនួន១៩៣ ក្រុង ស្រុក ខណ្ឌ ដែល កំណត់និងប្រើប្រាស់ ក្នុងប្រព័ន្ធរដ្ឋបាលសាធារណៈឡើយ។ ជាទូទៅទំហំ ស្រុកប្រតិបត្តិ គ្របដណ្តប់លើវិសាលភាពធំជាង ស្រុកក្នុងប្រព័ន្ធរដ្ឋបាល ហើយមានចំនួនតែ ៧៧ ស្រុកប្រតិបត្តិប៉ុណ្ណោះ បើធៀបជាមួយផ្នែករដ្ឋបាល គឺមានរហូតដល់ទៅ ១៩៣ ក្រុង ស្រុក ខណ្ឌ។ ម្យ៉ាងទៀត ព្រំប្រទល់ស្រុក ប្រតិបត្តិ ក៏មិនស៊ីសង្វាក់គ្នាជាមួយ ព្រំប្រទល់ស្រុកនៃប្រព័ន្ធរដ្ឋបាលដែរ។</p>
<p>PID</p>	<p>ទិន្នន័យព័ត៌មាន គម្រោង</p>	<p>ទិន្នន័យព័ត៌មានគម្រោង(PID) គឺជាទិន្នន័យមូលដ្ឋាន ដែលគ្រប់គ្រងដោយគ.ជ.អ.ប នៅថ្នាក់ជាតិ និងថ្នាក់ខេត្ត-រាជធានី ដើម្បីតាមដានគ្រប់ទិដ្ឋភាពនៃគម្រោងរបស់ក្រុមប្រឹក្សាឃុំសង្កាត់ ដែលប្រើប្រាស់មូលនិធិឃុំសង្កាត់ ។</p>

PIF	ថវិកាវិនិយោគខេត្ត	<p>ថវិកាវិនិយោគខេត្ត គឺជាថវិកាវិភាជន៍ចំពោះគ្រប់ខេត្តនិងរាជធានី តាមរូបមន្ត កំណត់មួយផ្នែកលើចំនួនប្រជាជន ។ មួយផ្នែកនៃថវិកាវិនិយោគនេះ គឺបាន កំណត់រួចជាស្រេចសម្រាប់គាំទ្រដល់សកម្មភាពកសិកម្មផែនការដែល អនុវត្តដោយមន្ទីរផែនការ និងសកម្មភាពបញ្ជ្រាបយេនឌ័រនៃមន្ទីរកិច្ចការនារី ខេត្ត និងរាជធានី។ ចំណែកថវិកាវិនិយោគ ដែលនៅសល់ "មិនទាន់កំណត់" និងត្រូវ ធ្វើការវិភាជន៍ដោយគណៈកម្មាធិការអភិវឌ្ឍន៍ជនបទខេត្ត(គ.ជ .អ.ខ) ចំពោះ មន្ទីរវិស័យ ទៅតាមលក្ខណៈ វិនិច្ឆ័យ ដែលបានបង្កើត ហើយដែលឆ្លើយតបទៅនឹងសំណើជាអាទិភាពនានា ដែលបានស្នើ និងចាត់អាទិភាព ដោយ ក្រុមប្រឹក្សាឃុំសង្កាត់ ដូចដែល បានបូកសរុបបញ្ជូល ទៅក្នុងតារាង ម៉ាទ្រិកនៃសកម្មភាព អាទិភាព ថ្នាក់ស្រុក ស្របទៅតាមផែនការថ្នាក់ជាតិនិងលក្ខណៈវិនិច្ឆ័យ ក្នុងការ កាត់បន្ថយភាពក្រីក្រ ជាការបន្ថែមទៅក្នុងផែនការ សកម្មភាពផ្សេង ទៀត និងយោងតាមការអនុវត្តរបស់មន្ទីរវិស័យ ក្នុងឆ្នាំកន្លងមក។ ផ្អែកតាម លក្ខខណ្ឌនៃថវិកាវិភាជន៍នេះ មន្ទីរវិស័យ ត្រូវរៀបចំចាត់ចែងគ្រោងកម្មវិធីសកម្មភាពរបស់ខ្លួន តាមរយៈដំណើរការសមាហរណកម្មផែនការថ្នាក់ស្រុក។ ចុងបញ្ចប់ចំណាយសម្រាប់សកម្មភាព ដែលបានព្រមព្រៀង បូកជាមួយចំណាយរដ្ឋបាល ដែលមានចំនួនមិនលើសពី២៥% នៃចំណាយសរុប នឹងត្រូវយកទៅដាក់បញ្ចូលក្នុងអនុកិច្ចសន្យា ដែលត្រូវចុះហត្ថលេខារវាងគ.ជ.អ.ខ ជាមួយនិងមន្ទីរវិស័យនេះ ដោយយោលទៅតាមកិច្ចសន្យារួម ដែលចុះហត្ថលេខារវាងគ.ជ.អ.ប និងគ.អ.ជ.ខខេត្តនីមួយៗ ។ ថវិកាវិនិ យោគខេត្តមានសរុបប្រហែល ២ លានដុល្លារ ក្នុង១ឆ្នាំ ។</p>
Province	ខេត្ត	<p>ខេត្តទាំង២៣ និងរាជធានីភ្នំពេញ គឺជាថ្នាក់រដ្ឋបាល សំដាប់ទី២ នៃរាជរដ្ឋាភិបាលកម្ពុជា។ ថ្នាក់រដ្ឋបាលនេះ មានការប្រែប្រួលជាខ្លាំង អំពីទំហំផ្ទៃដី និង ចំនួនប្រជាជន ពីតូចបំផុត ដូចជា កែប (មានប្រជាជន ប្រហែល ៣៦ពាន់នាក់) និងប៉ៃលិន (ប្រ.ជ ប្រហែល៧០ពាន់នាក់) និងធំទូលាយប៉ុន្តែមានប្រជាជន តិចដូចជា មណ្ឌលគីរី (ប្រ.ជ ៦០ពាន់នាក់) និងរតនៈគីរី (ប្រ.ជ ១៥៣ពាន់ នាក់) រហូតដល់ធំនិងមានប្រជាជនច្រើន ដូចជាកំពង់ចាម (មានប្រ.ជ ជាង ១,៧លាន នាក់) និងកណ្តាល (ប្រ.ជ ប្រហែល ១,៤លាននាក់) ។</p>
PSDD	ភី.អេស.ឌី.ឌី	<p>គម្រោងគាំទ្រការអភិវឌ្ឍប្រជាធិបតេយ្យតាមរយៈវិមជ្ឈការ និងវិសហមជ្ឈការ (PSDD) គាំទ្រថវិកាដោយ DFID (UK), SIDA (Sweden) និង UNDP បានអនុវត្តចាប់ពីឆ្នាំ២០០៦ រហូតដល់ឆ្នាំ២០១០ (៣ប្រាំបួនឆ្នាំ) ។ ថវិកាគម្រោងប្រចាំឆ្នាំប្រែប្រួលចាប់ពី ១១លានដុល្លារទៅ១៨លានដុល្លារ ។</p>

RILGP	អរ.អាយ.អិល. ជ.ក	<p>គម្រោងនេះ ផ្តល់ការគាំទ្របច្ចេកទេសស្នូលដល់គ.ជ.អ.ប និងចំពោះថ្នាក់ខេត្ត រាជធានី ផ្តល់ថវិកាគាំទ្រចំពោះមូលនិធិឃុំសង្កាត់ គម្រោងសាកល្បងថ្នាក់ស្រុក ថវិកាវិនិយោគខេត្ត និងការកសាងសមត្ថភាពនានា តាមរយៈការបណ្តុះបណ្តាល ការសិក្សាស្រាវជ្រាវ និងសេវាទីប្រឹក្សា ។</p> <p>គម្រោងវិនិយោគជនបទនិងអភិបាលកិច្ចមូលដ្ឋាន (RILGP) គឺជាគម្រោងផ្តល់ថវិកាដោយធនាគារពិភពលោក ដែលគាំទ្រចំពោះគម្រោងមូលនិធិឃុំសង្កាត់ សំដៅបង្កើតឱ្យមាននូវហេដ្ឋារចនាសម្ព័ន្ធដែលចាំបាច់ បង្កើតបានជាគោលនយោបាយ ប្រព័ន្ធផ្សេងៗ និងសមត្ថភាពជំនាញនានា ដែលត្រូវការ ។</p> <p>គម្រោងនេះ បានចាប់ផ្តើមពីឆ្នាំ២០០៣ ជាមួយនិងប្រាក់កម្ចី ២២លានដុល្លារ សម្រាប់ឆ្នាំ២០០៣-២០០៧ និងបានពង្រីកបន្ថែមពីឆ្នាំ២០០៧-២០១០ ក្នុង ទឹកប្រាក់ជំនួយឥតសំណងចំនួន ៣៦លានដុល្លារ ។ ការពិភាក្សាអំពីលទ្ធភាព រៀបចំគម្រោង RILGP ជំហានទី២ កំពុងតែប្រព្រឹត្តទៅរវាងរាជរដ្ឋាភិបាល កម្ពុជា និងធនាគារពិភពលោក ។</p>
RPRP:	គម្រោងកាត់បន្ថយ ភាពក្រីក្រនៅ ជនបទ	<p>គម្រោងកាត់បន្ថយភាពក្រីក្រនៅជនបទ ជាគម្រោងរយៈពេល៧ឆ្នាំអនុវត្តពី ឆ្នាំ២០០៤ ដល់ឆ្នាំ២០១០ ក្រោមជំនួយហិរញ្ញប្បទានរបស់អង្គការ IFAD និង អង្គការUNDP ដែលអនុវត្តតាមរយៈ ក្រសួងកសិកម្មរុក្ខាប្រម៉ាញ់ និងនេសាទ គាំទ្រដោយក្រសួងមហាផ្ទៃ និងសម្របសម្រួលដោយ គ.ជ.អ.ប ។</p> <p>គម្រោងនេះ អនុវត្តនៅក្នុងខេត្តព្រៃវែងនិងស្វាយរៀង ជាមួយគ្រួសារគោលដៅចំនួន១២០.៦០០គ្រួសារ ដែលរស់នៅក្រោមបន្ទាត់ភាពក្រីក្រ ។ ទិសដៅគម្រោង គឺការកាត់បន្ថយភាពក្រីក្រ ដោយមានការចូលរួមយ៉ាងសកម្មពីគ្រួសារក្រីក្រ តាមរយៈការរំកិលម្តីវិភាពរស់នៅ ការពង្រឹងសមត្ថភាពប្រព័ន្ធកសិកម្មប្រកបដោយនិរន្តរភាព ការគ្រប់គ្រងធនធានធម្មជាតិ និងទិសដៅបន្ថែមក្នុងការស្តារឡើងវិញ កិច្ចអភិវឌ្ឍន៍ហេដ្ឋារចនាសម្ព័ន្ធ ការបង្កើនលទ្ធភាពទទួលបានបច្ចេកវិជ្ជា សេវាកម្ម ទីផ្សារ ដើម្បីអភិវឌ្ឍន៍សេដ្ឋកិច្ចនិងសង្គម របស់ក្រុមគ្រួសារ គោលដៅទាំងនោះ ។</p>
RULIP	គម្រោង បង្កើន ជីវភាពរស់នៅ នៃតំបន់ជនបទ	<p>គម្រោងបង្កើនជីវភាពរស់នៅនៃតំបន់ជនបទ អនុវត្តដោយអង្គការគាំទ្រគម្រោង(PSU) នៃក្រសួងកសិកម្មរុក្ខាប្រម៉ាញ់និងនេសាទ និងដោយមានកិច្ចសហការពីគ.ជ.អ.ប ។ គម្រោងនេះ គាំទ្រហិរញ្ញប្បទានដោយ IFAD និង UNDP ហើយត្រូវអនុវត្តរហូតដល់ឆ្នាំ២០១៤ ។ ក្រុមគោលដៅគម្រោងគឺជាគ្រួសារក្រីក្រ ដែលមានដីតិចតួចឬគ្មានដីដាំដំណាំ មានចិញ្ចឹមសត្វឬទ្រព្យសម្បត្តិ តិចតួច ហើយជានិច្ចកាលមានកូនឬអ្នករស់ក្នុង បន្ទុកច្រើននាក់ ។ គោលដៅ ចំងងរបស់គម្រោងនេះ គឺការបង្កើនដោយ ផ្ទាល់ឬដោយប្រយោលនូវ ប្រព័ន្ធ ទ្រទ្រង់ជីវភាពរស់នៅ សន្តិសុខស្បៀង និងប្រាក់ចំណូល ដល់គ្រួសារក្រីក្រ នៅជនបទសរុបចំនួន ៣៣.៩០០គ្រួសារ</p>

Seth
Koma

កម្មវិធីសិទ្ធិកុមារ

ជនជាតិដើមភាគតិច និងគ្រួសារ មានស្ត្រីជាមេគ្រួសារ នៅតាមបណ្តា ភូមិគោលដៅនានា ក្នុងខេត្តក្រចេះ ព្រះវិហារ និងខេត្តរតនៈគីរី ។

កម្មវិធីសិទ្ធិកុមាររបស់UNICEFបានផ្តោតជាសំខាន់ទៅលើ សកម្មភាពជា គន្លឹះនានា ដើម្បីកុមារនិងស្ត្រី ។ នៅឆ្នាំ២០០៦-២០១០ កម្មវិធីនេះបាន អនុវត្តនៅក្នុងខេត្តចំនួន៦ ។ រាជរដ្ឋាភិបាលនិងអង្គការយូនីសេហ្វ បានកំណត់ គោលដៅអភិវឌ្ឍន៍ពាក់ព័ន្ធមួយចំនួន ដើម្បីដោះស្រាយបញ្ហាសំខាន់ៗ នៃ ដំណាក់កាលវដ្តជីវិតរបស់កុមារ ដូចជា៖ ក) មាតាត្រូវមានសុវត្ថិភាព ក្នុង ពេលមានផ្ទៃពោះ ពេលប្រសូត្របូត្រ និងមានទារកប្រកបដោយសុខភាពល្អ ។

ខ) ការចាប់ផ្តើមដ៏ប្រសើរបំផុតនូវជីវិតរបស់ទារក ។ គ) កុមារបានចូលរៀន នៅពេលគ្រប់អាយុ៦ឆ្នាំ ។ ឃ) កុមារត្រូវបានការពារពីការយកធ្វើអាជីវ- កម្ម ពីការជួញដូរ ការរំលោភបំពាន ការធ្វើទារុណកម្ម ការរើសអើង និង ផុតពីភាពប្រថុយប្រថានផ្សេងៗ ។ ង) យុវជននិងក្មេងជំទង់មានបំណិនជីវិត អាច បញ្ចេញទស្សនៈ និងចូលរួមធ្វើការសម្រេចចិត្ត ។

បុព្វកថា

រាជរដ្ឋាភិបាលកម្ពុជាបានផ្តោតការយកចិត្តទុកដាក់ជាសំខាន់ ដល់ការប្រើប្រាស់នូវធនធានដ៏មាន កម្រិតឱ្យមានប្រសិទ្ធភាពក្នុងការវិនិយោគសម្រាប់ការកាត់បន្ថយភាពក្រីក្រ និងការអភិវឌ្ឍន៍តាមរយៈ ការរៀបចំកសាងផែនការ និងការគ្រប់គ្រងដោយមានការចូលរួមនៅគ្រប់លំដាប់ថ្នាក់រដ្ឋបាល។ ច្បាប់ស្តី ពីការគ្រប់គ្រងរដ្ឋបាលរាជធានី ខេត្ត ក្រុង ស្រុក ខណ្ឌ ដែលអនុម័តនាឆ្នាំ២០០៨ បានផ្តល់នូវក្របខ័ណ្ឌ គតិយុត្តិសម្រាប់ជំហានបន្តបន្ទាប់ទៅថ្ងៃអនាគត ឆ្ពោះទៅរកការលើកកម្ពស់ និងការធ្វើវិមជ្ឈការនូវការ កសាងផែនការ ការគ្រប់គ្រង និងការត្រួតពិនិត្យតាមដាន សំដៅបង្កើននូវគណនេយ្យភាព និងតម្លាភាព របស់អង្គការទាំងឡាយនៃរដ្ឋបាលនានានៅថ្នាក់ក្រោមជាតិ។

ការបង្កើតឱ្យមាននូវក្រុមប្រឹក្សា តាមការបោះឆ្នោតនៅថ្នាក់រដ្ឋបាលក្រោមជាតិ និងការបន្តផ្តល់ នូវការទទួលខុសត្រូវជាមួយនឹងធនធានមនុស្ស និងហិរញ្ញវត្ថុជាជំហានៗដល់ក្រុមប្រឹក្សាទាំងនោះដើម្បី មានលទ្ធភាពក្នុងការផ្តល់សេវាសាធារណៈនានាឱ្យបានកាន់តែទូលំទូលាយដល់ប្រជាពលរដ្ឋរបស់ខ្លួន។ ក្រុមប្រឹក្សាទាំងនោះនឹងកាន់តែមានលក្ខណៈប្រជាធិបតេយ្យ មានប្រសិទ្ធភាពខ្ពស់ មានតម្លាភាព និង មានគណនេយ្យភាពកាន់តែច្រើនឡើង ក្នុងការដោះស្រាយបញ្ហាយេនឌ័រ និងភាពមិនស្មើគ្នានានា ព្រមទាំងការប្រយុទ្ធប្រឆាំងនឹងអំពើពុករលួយ។ ជាទូទៅ យើងទទួលស្គាល់ថា កិច្ចអភិវឌ្ឍន៍មិនមែនកើត ឡើងមកតែពីរដ្ឋបាលនានានោះទេ ប៉ុន្តែការអភិវឌ្ឍន៍ចាំបាច់ត្រូវមានការចូលរួមចំណែកពីប្រជាពលរដ្ឋ សង្គមស៊ីវិល និងវិស័យឯកជននានា។ ការកែទម្រង់នៅរដ្ឋបាលថ្នាក់ក្រោមជាតិតាមប្រព័ន្ធច្នីនេះនឹងជួយ សម្របសម្រួលដល់កិច្ចដំណើរការទាំងនេះ។


ចំណុចដ៏សំខាន់បំផុតនៅក្នុងដំណើរការនេះ គឺលទ្ធភាពទទួលបាននូវព័ត៌មានគ្រប់ទិដ្ឋភាពទាំងអស់ នៃកិច្ចអភិវឌ្ឍន៍សម្រាប់គ្រប់ភាគីពាក់ព័ន្ធទាំងអស់។ ក្រុមប្រឹក្សាដែលត្រូវបានបោះឆ្នោតជ្រើសរើសឡើង នៅថ្នាក់ខេត្ត មន្ទីរជំនាញដែលកំពុងប្រតិបត្តិការនៅថ្នាក់រដ្ឋបាលនេះ រួមទាំងអង្គការមិនមែនរដ្ឋាភិបាល នានា ដៃគូអភិវឌ្ឍន៍ ក្រុមប្រឹក្សាឃុំ សង្កាត់ និងប្រជាពលរដ្ឋនៅទូទាំងប្រទេស ត្រូវការជាចាំបាច់នូវ ព័ត៌មាននានាស្តីពីបញ្ហា និងសេចក្តីត្រូវការ ធនធាន និងកាលានុវត្តភាព សេវាកម្ម និងទីភ្នាក់ងារព្រម ទាំងផែនការនិងគម្រោងនានា។ អ្នកពាក់ព័ន្ធទាំងនេះត្រូវការនូវព័ត៌មានដូចបានបញ្ជាក់ជូនខាងលើសំដៅ ស្វែងយល់ឱ្យបានច្បាស់លាស់អំពីស្ថានភាពបច្ចុប្បន្ន ដើម្បីធ្វើការកំណត់ពីគោលដៅទៅអនាគត ដើម្បី តាមដានលទ្ធផលវិភាគច្រើន ដើម្បីយល់ដឹងអំពីអ្វីដែលអ្នកផ្សេងកំពុងតែអនុវត្ត និងដើម្បីប្រើប្រាស់ ធនធានប្រកបដោយគតិបណ្ឌិត ដែលនេះគឺជាហេតុផលដ៏ចម្បងក្នុងការរៀបចំឱ្យមានសៀវភៅទិន្នន័យ រាជធានី ខេត្ត ដ៏មានតម្លៃនេះឡើង។

សៀវភៅទិន្នន័យរាជធានី ខេត្ត គឺជាជំហានមួយដ៏សំខាន់ឆ្ពោះទៅរកតម្លាភាពពេញលេញ និង


សម្រាប់ជាមូលដ្ឋានក្នុងការរៀបចំផែនការ និងការធ្វើសេចក្តីសម្រេចចិត្តប្រកបដោយភាពត្រឹមត្រូវជាក់លាក់។ សៀវភៅនេះនឹងផ្តល់ជូននូវទិន្នន័យព័ត៌មានទាំងអស់តាមលទ្ធភាពដែលមាននៅរាជធានី និងថ្នាក់ខេត្ត ក្រុង ស្រុក ខណ្ឌ តាមទម្រង់ងាយស្រួលអានជាខេមរៈភាសា និងជាភាសាអង់គ្លេស។ នេះគឺជាការបំពេញព័ត៌មានលំអិតបន្ថែមទៅលើសៀវភៅ ទិន្នន័យស្រុក ដែលបានផលិតសម្រាប់គ្រប់ស្រុកហើយក៏បានបង្ហាញពីព័ត៌មាន នៅថ្នាក់ឃុំ សង្កាត់ផងដែរ ។

នេះគឺជាលើកទី១ហើយនៅក្នុងប្រទេសកម្ពុជា(និងអាចជាលើកដំបូងនៅក្នុងអាស៊ីអាគ្នេយ៍) ដែលព័ត៌មានលំអិតបែបនេះត្រូវបានរៀបចំចងក្រងនិងចោះពុម្ពឡើង សម្រាប់ប្រើប្រាស់យ៉ាងទូលំទូលាយ។ ក្នុងនាមគ.ជ.អ.ប ខ្ញុំសូមថ្លែងនូវការកោតសរសើរចំពោះលេខាធិការដ្ឋានគ.ជ.អ.បដែលខិតខំប្រឹងប្រែងសម្រេចបាននូវកិច្ចការដ៏លំបាកនេះ។ ឆ្លៀតឱកាសនេះខ្ញុំសូមថ្លែងអំណរគុណចំពោះក្រសួងផែនការដែលបានផ្តល់ព័ត៌មានលំអិតនៅក្នុងកម្រងព័ត៌មានទិន្នន័យមូលដ្ឋានឃុំ សង្កាត់ និងសូមថ្លែងអំណរគុណចំពោះក្រសួងស្ថាប័ន និងអាជ្ញាធរ រាជធានី ខេត្តនានាដែលបានរួមចំណែកផ្តល់ទិន្នន័យជាច្រើនព្រមជាមួយគ្នានេះ ខ្ញុំសូមថ្លែងអំណរគុណ ចំពោះដៃគូអភិវឌ្ឍន៍ដែលបានគាំទ្រផ្នែកហិរញ្ញវត្ថុចំពោះការងារនេះផងដែរ។

យើងសង្ឃឹមជឿជាក់ថា ការចោះផ្សាយសៀវភៅទិន្នន័យនេះ នឹងជួយរួមចំណែកពង្រឹងសមត្ថភាព ជាពិសេសចំពោះរដ្ឋបាលថ្នាក់ក្រុង ស្រុក ខណ្ឌ និងរាជធានី ខេត្ត ក្នុងកិច្ចការរៀបចំផែនការអភិវឌ្ឍន៍ដោយផ្អែកលើទិន្នន័យរូបវន្តសាស្ត្រ។ យើងក៏សង្ឃឹមផងដែរថា ព័ត៌មានទាំងនេះនឹងជួយឱ្យក្រសួង ស្ថាប័ន អាជ្ញាធររាជធានី ខេត្ត ដៃគូអភិវឌ្ឍន៍ អង្គការមិនមែនរដ្ឋាភិបាលនានា និងទីភ្នាក់ងារស្រាវជ្រាវទាំងឡាយយល់កាន់តែស៊ីជម្រៅអំពីស្ថានភាពពិតប្រាកដរបស់រាជធានី ខេត្ត ក្នុងព្រះរាជាណាចក្រកម្ពុជា។

ខ្ញុំសូមអំណរនាវចំពោះអ្នកពាក់ព័ន្ធទាំងអស់ សូមជួយប្រើប្រាស់ និងផ្សព្វផ្សាយព័ត៌មានទាំងនេះ និងសូមជួយបំពេញបន្ថែម ឬកែតម្រូវទិន្នន័យនានាដែលចាំបាច់ដើម្បីរួមចំណែកដល់ការធ្វើបច្ចុប្បន្នភាពទិន្នន័យនៅឆ្នាំខាងមុខជាបន្តបន្ទាប់ទៀត។ 

រាជធានីភ្នំពេញ, ថ្ងៃទី ២៤ ខែ មីនា ឆ្នាំ ២០១០


ស ខេង

ឧបនាយករដ្ឋមន្ត្រី រដ្ឋមន្ត្រីក្រសួងមហាផ្ទៃ
និងជាប្រធានគណៈកម្មាធិការជាតិសម្រាប់ការអភិវឌ្ឍ
តាមបែបប្រជាធិបតេយ្យនៅថ្នាក់ក្រោមជាតិ (គ.ជ.អ.ប)

សេចក្តីផ្តើម

គោលបំណង

គោលបំណងសំខាន់នៃសៀវភៅទិន្នន័យខេត្ត គឺការប្រមូលផ្តុំបញ្ចូលគ្នានូវព័ត៌មានគ្រប់ទិដ្ឋភាពទាំងអស់នៃជីវិតនិងកិច្ចអភិវឌ្ឍន៍ខេត្ត ដើម្បីអាចចែករំលែកចំណេះដឹងបានយ៉ាងទូលំទូលាយ។ សៀវភៅ ដែលបានផលិតឡើងនេះ គឺសម្រាប់ផ្តល់ជូនក្រុមប្រឹក្សាខេត្ត ដែលទើបបានបោះឆ្នោតជ្រើសរើស អង្គភាពនានា នៅ ថ្នាក់ខេត្ត និងដៃគូអភិវឌ្ឍន៍ ព្រមទាំងអង្គការនានា ដែលកំពុងអនុវត្តសកម្មភាពនៅថ្នាក់រដ្ឋបាលនេះ ហើយនិងត្រូវការយល់ដឹងលម្អិតអំពីលក្ខខណ្ឌ នៃជីវភាពរស់នៅបច្ចុប្បន្ន អំពីធនធានធម្មជាតិនានា អំពីហេដ្ឋារចនាសម្ព័ន្ធ កសិកម្ម និងសកម្មភាពសេដ្ឋកិច្ចផ្សេងៗ ព្រមទាំងកំរិតសេវាកម្មបច្ចុប្បន្ន អំពីគម្រោងដែលបានអនុវត្ត និង គ្រោងអនុវត្តព្រមទាំង អំពីធនធាននានា ដែលមាននៅថ្នាក់រដ្ឋបាលនេះផងដែរ។

ដោយសារតែមានព័ត៌មានជាច្រើនរួមគ្នាហើយ ទាក់ទងទៅនឹងទិដ្ឋភាពទាំងឡាយ ដែលបានលើកឡើងខាងលើនេះ ដូច្នេះយើងមានការលំបាកក្នុងការវាយតម្លៃថាព័ត៌មានអ្វីខ្លះនិងមានចំនួនប៉ុន្មាន ដែលខ្លះខាតមិនបានបញ្ចូលទៅក្នុងរបាយការណ៍ ទៅក្នុងទិន្នន័យមូលដ្ឋាន និងទៅក្នុងកម្រងស្ថិតិ ហើយដែលមិនទាន់បាន ធ្វើការចែករំលែកឱ្យបានទូលំទូលាយនៅឡើយ។ ទិន្នន័យភាគច្រើនមានទំរង់ជាភាសាតែមួយ ហើយនិងមិនទាន់បានធ្វើបច្ចុប្បន្នភាពទៀតផង ហើយខ្លះទៀតក៏មានតែសម្រាប់វិស័យមួយឬតំបន់មួយប៉ុណ្ណោះ។

យើងបានដឹងថាបញ្ហាទាំងប៉ុន្មានខាងលើនេះ ភាគច្រើនបានធ្វើឱ្យមានការមិនសូវពេញចិត្តនៅថ្នាក់រដ្ឋបាលមួយចំនួនកន្លងមក។ ពេលនេះ រដ្ឋបាលថ្នាក់ខេត្ត បានក្លាយទៅជាថ្នាក់ដ៏មានសារៈសំខាន់មួយ នៅក្នុង កិច្ចការរដ្ឋបាលមូលដ្ឋាន និងការធ្វើផែនការអភិវឌ្ឍ ហើយជាប្រភពនៃការគាំទ្របច្ចេកទេសមួយ ដល់ការធ្វើផែនការ ថ្នាក់ក្រុង ស្រុក ។ ដូច្នេះតម្រូវការបន្ថែមចំពោះមុខ គឺការទទួលបាននូវកម្រងទិន្នន័យដ៏សំបូរបែប សម្រាប់ ប្រើប្រាស់ក្នុងការកំណត់បន្ទាត់ដ្ឋាន ការរៀបចំផែនការអភិវឌ្ឍន៍ ការចាត់អាទិភាព ការតាមដាននិងសិក្សាស្វែងយល់ពីបទពិសោធន៍នានាកន្លងមក។

វិធីសាស្ត្រ

យើងបានព្យាយាមកំណត់ប្រភេទនិងបូកសរុបតួលេខស្ថិតិនានា ព្រមទាំងរបាយការណ៍ទាំងអស់ដែលមានរួមទាំងផែនទីនិងទិន្នន័យនៅថ្នាក់ខេត្ត ឬ ថ្នាក់ក្រុងស្រុកខណ្ឌទាំងឡាយ។ ក្នុងន័យនេះ យើងបានជ្រើសយកព័ត៌មានដែលមាននៅគ្រប់ ឬខេត្តភាគច្រើន ហើយដែលជាព័ត៌មានសមហេតុផល គួរទុកចិត្តបាន និងថ្មីៗបំផុត ព្រមទាំងជាព័ត៌មានដែលមានលក្ខណៈល្អិតល្អន់គ្រប់គ្រាន់ ដែលអ្នកកសាងផែនការអភិវឌ្ឍន៍ អ្នកធ្វើសេចក្តីសម្រេចចិត្ត ទីភ្នាក់ងារផ្សេងៗ និងប្រជាពលរដ្ឋភាគច្រើន មានចំណាប់អារម្មណ៍បំផុត។

ប្រភពព័ត៌មានទាំងអស់ នៅក្នុងសៀវភៅទិន្នន័យខេត្តនេះ គឺបានមកពី :

- ក) កម្រងទិន្នន័យមូលដ្ឋានឃុំសង្កាត់ ដែលបានប្រមូលចាប់ពីឆ្នាំ២០០៦ ដល់ឆ្នាំ២០០៩ (ទិន្នន័យចុងក្រោយបំផុត ប្រមូលនៅចុងឆ្នាំ ២០០៨) ។

- ខ) ព័ត៌មានលំអិតបានដោយផ្ទាល់ពីក្រសួងសុខាភិបាល ក្រសួងអប់រំយុវជននិងកីឡា ក្រសួងព័ត៌មាន និងក្រសួងរៀបចំដែនដី នគរូបនីយកម្ម និងសំណង់ (ផែនទី) ។
- គ) ទិន្នន័យព័ត៌មានគម្រោងមូលនិធិឃុំ (PID) នៅគ.ជ.អ.ប (ថ្មីបំផុត) ។
- ឃ) ទិន្នន័យផែនការ និងការអភិវឌ្ឍន៍ឃុំ (CDPD) (ថ្មីបំផុត) ។
- ង) មូលដ្ឋានទិន្នន័យកិច្ចសន្យា (NCD) (ថ្មីបំផុត) ។
- ច) ទិន្នន័យប្រមូលដោយផ្ទាល់ពីថ្នាក់ខេត្ត និងស្រុក ស្តីពីវិស័យឯកជន ប្រព័ន្ធធារាសាស្ត្រ ផ្លូវគមនាគមន៍អគ្គិសនី តាមរយៈអង្គការពន្យារពេលថ្នាក់ខេត្ត ។
- ឆ) ទិន្នន័យវេជ្ជសាស្ត្រនិងសុខភាព ពីអង្គការមេឌីកាំ (MediCam) ។
- ជ) ទិន្នន័យពិតប្រាកដកំណត់អត្តសញ្ញាណគ្រួសារក្រីក្រ (ID Poor) ។
- ឈ) ការកំណត់អត្រាភាពក្រីក្រដោយគ.ជ.អ.ប ។
- ញ) ព័ត៌មានអំពី លទ្ធផលគម្រោង ការចំណាយ និងថវិការបស់គម្រោងជាក់លាក់មួយចំនួនដូចជា គម្រោងសិទ្ធិកុមារ គម្រោង RILGP គម្រោងRPRP និងគម្រោង ICC ជាដើម ។ល ។

ភាពមានកំរិតនៃទិន្នន័យ

យើងទទួលស្គាល់ថា ទិន្នន័យដែលប្រមូលបានមកនេះ ប្រាកដជាមិនអាចពេញលេញទាំងស្រុង និងមានភាពស្មើស្មាញ់ប្រសិនបើពួកគេត្រូវបានដាក់ទៅក្នុងខ្លួននោះឡើយ ។ ហេតុនេះ យើងបានបោះបង់ចោលនូវទិន្នន័យមួយចំនួនដែលយើងយល់ថាមិនត្រឹមត្រូវ ឬមិនពេញលេញ ហើយក៏យើងបានសម្រេចចិត្តថា នឹងមិនព្យាយាមរៀបចំឱ្យបានត្រឹមត្រូវ ឥតខ្ចោះជាទម្រង់វិទ្យាសាស្ត្រស្ថិតិនោះដែរ យើងគ្រាន់តែបញ្ជូលនូវព័ត៌មានទាំងអស់ ដែលយើងយល់ថាមានសារៈប្រយោជន៍ ពាក់ព័ន្ធចំពោះស្ថានភាពជាក់ស្តែង និងមានលក្ខណៈគ្រប់ជ្រុងជ្រោយប៉ុណ្ណោះ ។ យើងយល់ស្របថា គួរដាក់បញ្ចូលទិន្នន័យដូចគ្នាពីប្រភពផ្សេងគ្នា ដើម្បីលើកទឹកចិត្តឱ្យមានការពិភាក្សា អំពីគុណភាពនៃទិន្នន័យ ដែល ទទួលបានពីប្រភពផ្សេងៗទាំងនោះ ។

យើងសូមទទួលនិងលើកទឹកចិត្ត ចំពោះ ឯកឧត្តម លោកជំទាវ លោក លោកស្រីទាំងឡាយ ដែលបានធ្វើការ កត់សម្គាល់អំពីកំរិតល្បឿន ភាពខុសឆ្គង ឬ កត់សម្គាល់អំពីភាព មិនពេញលេញផ្សេងៗ នៃទិន្នន័យទាំងអស់នេះ សូម ឯកឧត្តម លោកជំទាវ លោក លោកស្រី ធ្វើការទាក់ទង និងផ្តល់ព័ត៌មានទាំងអស់នោះមកយើងខ្ញុំ ដើម្បីកែសម្រួល ដែលតាមរយៈនេះ យើងសង្ឃឹមថា នៅពេលផលិតសៀវភៅទិន្នន័យខេត្ត ក៏ដូចជាក្រុង ស្រុក ខណ្ឌ លើកក្រោយ យើងនឹងអាចរកបាននូវប្រភពទិន្នន័យជាច្រើន ដែលមានលក្ខណៈកាន់តែពេញលេញគ្រប់គ្រាន់ថែមទៀត ។

យើងសូមលើកទឹកចិត្តចំពោះរដ្ឋបាលថ្នាក់ខេត្ត ដែលទទួលបានសៀវភៅទិន្នន័យនេះ ជាទម្រង់ច្បាប់អេឡិចត្រូនិច សូមកុំប្រើប្រាស់ត្រឹមតែសម្រាប់ការកសាងផែនការនិងតាមដានការវិវឌ្ឍន៍វិកចំរើនរបស់ខ្លួន តែសូមចាប់ផ្តើម ធ្វើការកែតម្រូវនិងធ្វើបច្ចុប្បន្នភាពទិន្នន័យទាំងអស់នេះ ព្រមទាំងផ្តល់ត្រឡប់មកគ.ជ.អ.ប វិញ សម្រាប់ប្រើប្រាស់នៅពេលបោះពុម្ពសៀវភៅនេះទៅថ្ងៃអនាគត ។

ទម្រង់មាតិកា

ព័ត៌មាននៅក្នុងទំព័របន្តបន្ទាប់នៃសៀវភៅនេះ ត្រូវបានរៀបចំជាដង្ហែកដូចតទៅ :

ផ្នែក ក : ភូមិសាស្ត្រ : ផ្នែកនេះមានផ្តល់ជូននូវផែនទីផ្សេងៗ ដែលមានព័ត៌មាន អំពីហេដ្ឋារចនាសម្ព័ន្ធ និង រដ្ឋបាល អំពីដីប្រើប្រាស់និងការគ្រប់គ្រងធនធានធម្មជាតិធានា ។ ផែនទីនេះ មានផលិតជាផ្ទាំងធំៗ ចែកជូនគ្រប់ខេត្ត ផងដែរ ។

ផ្នែក ខ: ស្ថានភាពខេត្ត: ផ្នែកនេះ បង្ហាញអំពីទិន្នន័យជាច្រើន កំរិតថ្នាក់ខេត្ត និងក្រុងស្រុកខណ្ឌ ដែលប្រមូល បាន តាំងពីឆ្នាំ២០០៦ រហូត ដល់២០០៩ និងបានបញ្ជូលនៅក្នុងកម្រងទិន្នន័យ មូលដ្ឋានឃុំ សង្កាត់ ប៉ុន្តែនៅពេលដកស្រង់មកប្រើប្រាស់ យើងបានធ្វើការកែសម្រួលទម្រង់តារាងខ្លះៗ ដើម្បីឱ្យងាយយល់ ។

ផ្នែក គ : ផែនការ និងគម្រោង : ផ្នែកនេះបង្ហាញ ពីគម្រោងឬសកម្មភាពអភិវឌ្ឍន៍ជាអាទិភាពធានា ដែល បាន កំណត់ចាត់អាទិភាពដោយក្រុមប្រឹក្សាឃុំសង្កាត់ កិច្ចព្រមព្រៀងបណ្តោះអាសន្ន លទ្ធផលនិងថវិកា ចំណាយ ចំពោះគម្រោងសំខាន់នៅថ្នាក់ខេត្ត និងក្រុងស្រុកខណ្ឌ ចាប់តាំងពីឆ្នាំ២០០៦ ដល់២០០៨ ព្រមទាំង ផែនការនិងថវិកាគ្រោងសម្រាប់ឆ្នាំ២០០៩ ។

ផ្នែក ឃ : អង្គការ និងសេវាកម្ម : ផ្នែកនេះមានព័ត៌មានលំអិត អំពីហេដ្ឋារចនាសម្ព័ន្ធសំខាន់ៗ (ដូចជា ផ្លូវ និង ហេដ្ឋារចនាសម្ព័ន្ធពាក់ព័ន្ធ អគ្គិសនី និងប្រព័ន្ធធារាសាស្ត្រ...ជាដើម ។ល។) ព្រមទាំងសេវាកម្មធានា នៅក្នុង វិស័យសុខាភិបាលនិងអប់រំនៅថ្នាក់ខេត្ត និងក្រុងស្រុកខណ្ឌ។ ផ្នែកនេះក៏មានព័ត៌មាន របស់ អង្គការធានា ដែលកំពុងប្រតិបត្តិការ និងរបស់វិស័យឯកជន ដែលមានសកម្មភាពនៅក្នុងខេត្តនោះ ។

ផ្នែក ង : ទិន្នន័យភាពក្រីក្រ : ផ្នែកនេះ មានព័ត៌មានអំពីអត្រាភាពក្រីក្រឆ្នាំ២០០៩ របស់គ្រប់ក្រុងស្រុក ខណ្ឌ និង ឃុំ សង្កាត់ ព្រមទាំង ទិន្នន័យភាពក្រីក្រលំអិតដែលបានបូកសរុបនិងកែតម្រូវដោយគម្រោងកំណត់ អត្តសញ្ញាណគ្រួសារក្រីក្រ នៅក្នុងតំបន់ដែលគម្រោងនោះកំពុងប្រតិបត្តិការ ។

សម្រាប់ពេលវេលាគតខាងមុខ

យើងជឿជាក់ថា នេះគឺជាការចាប់ផ្តើមនូវដំណើរការរយៈពេលវែងដ៏ល្អប្រសើរមួយ ហើយយើងក៏សង្ឃឹម ដែរថាការរៀបចំសៀវភៅទិន្នន័យខេត្តលើកក្រោយ នឹងមានដាក់បញ្ចូលនូវព័ត៌មានកាន់តែគ្រប់ជ្រុងជ្រោយ មាន ភាពជាក់លាក់ និងជាព័ត៌មានថ្មីៗបំផុត។ យើងសង្ឃឹមថា រដ្ឋបាលថ្នាក់ខេត្ត មិនត្រឹមតែចាប់ផ្តើម ប្រើប្រាស់ សៀវភៅនេះទេ តែនឹងធ្វើការកែលម្អ និងធ្វើបច្ចុប្បន្នភាពសៀវភៅនេះទៀតផង ជាពិសេសការកែតម្រូវ ទៅលើ ច្បាប់អេឡិចត្រូនិចដែលបានផ្តល់ជូន ។

យើងសូមស្នើ អង្គការធានា អ្នកអនុវត្តគម្រោង អ្នកឯកទេសទាំងឡាយ សូមផ្ញើរបាយការណ៍ ស្ថិតិ ផែនទី មកយើង ហើយក៏សូមស្នើអ្នកប្រើប្រាស់សៀវភៅនេះទាំងអស់គ្នា សូមផ្តល់ព័ត៌មានត្រឡប់មកយើងខ្ញុំវិញ

អំពីកំហុសឆ្គងនានា យោបល់កែតម្រូវឱ្យស្របទៅតាមបច្ចុប្បន្នភាព និងការកត់សម្គាល់អំពីភាពមិនស្របគ្នានៃ ផ្នែកណាមួយនោះនៃ ទិន្នន័យព័ត៌មាន មកយើងតាមរយៈអ៊ីម៉ែល info@ncdd.gov.kh ។

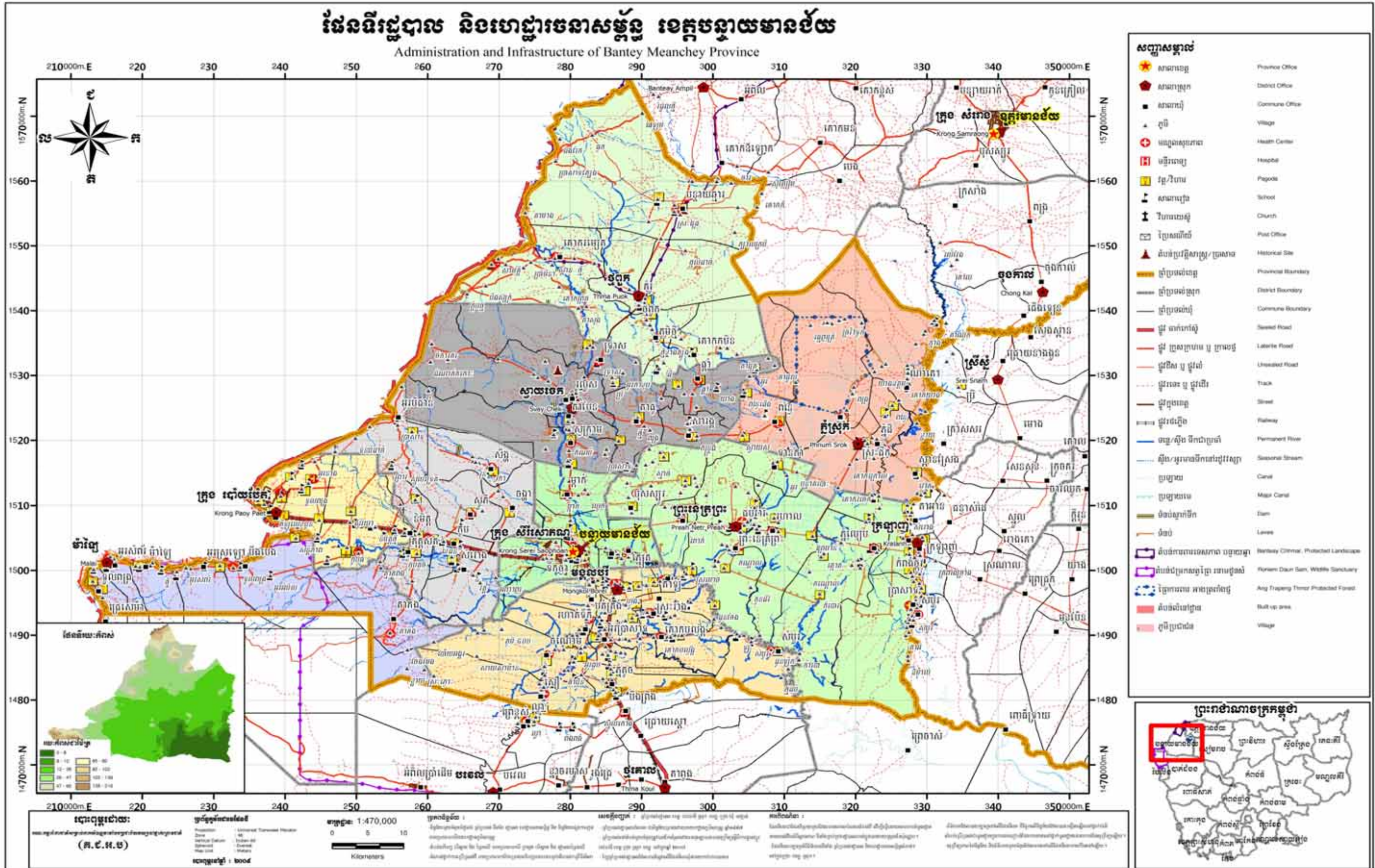
ជាបន្ត យើងសូមអញ្ជើញឯកឧត្តម លោកជំទាវ លោក លោកស្រី ពិនិត្យមើលសៀវភៅនេះត្រួសៗសិន ដោយបើកមើលចោះៗ ឬក៏ពិនិត្យមើលមាតិកាអត្ថបទ ដើម្បីកំណត់រកផ្នែកណាមួយដែលគួរជាទីចាប់អារម្មណ៍ បំផុត ។

យើងសង្ឃឹមថា ឯកឧត្តម លោកជំទាវ លោក លោកស្រី នឹងបានដឹងព័ត៌មាននានា ហើយនឹងអាចមានការ ភ្ញាក់ផ្អើល និងជួយគាំទ្រចំពោះការរៀបចំសៀវភៅនេះមិនខានឡើយ ។ យើងក៏សង្ឃឹមដែរថា អ្វីទាំងអស់នេះ នឹងនាំមកនូវចំណេះដឹង កាន់តែទូលំទូលាយ អំពី ហេតុនិងផលនៃភាពក្រីក្រ ព្រមទាំងអាចធ្វើការសម្រេចចិត្តថា តើ ត្រូវដោះស្រាយមូលហេតុទាំងនោះយ៉ាងដូចម្តេច ប្រកបដោយតម្លាភាពខ្ពស់ ដោយប្រើប្រាស់ធនធានដ៏ស្តុចស្តើង របស់ខ្លួន ក្នុងគោលបំណងបំរើផលប្រយោជន៍ទាំងអស់គ្នា ។

ផ្នែក ក: ផែនទី

សៀវភៅទិន្នន័យខេត្ត: ផែនទី

១. ហេដ្ឋារចនាសម្ព័ន្ធ និងរដ្ឋបាល



សៀវភៅទិន្នន័យខេត្ត: ផែនទី

២. ផែនទីធនធានធម្មជាតិ និងប្រើប្រាស់ដី



សៀវភៅទិន្នន័យខេត្ត: ផែនទី

សៀវភៅទិន្នន័យខេត្ត: ផែនទី

៤. ផ្ទៃដី និងចម្ងាយ

៤.១. ក្រុមហ៊ុនផ្ទៃដីរបស់ខេត្ត តាមក្រុងស្រុក ឆ្នាំ២០០៩

ស្រុក	ផ្ទៃដីសរុប (ហិ.ត)	ផ្ទៃដីព្រៃ (ហិ.ត)		ផ្ទៃដីដាំដុះ (ហិ.ត)	ផ្ទៃដីលំនៅស្ថាន (ហិ.ត)	ផ្ទៃដីផ្សេងៗ (ហិ.ត)
		សរុប	ព្រៃលិចទឹក			
មង្គលបូរី	26,097	17,103	-	7,803	1,153	38
ភ្នំស្រុក	80,732	28,638	2,605	44,726	7,368	-
ព្រះនេត្រព្រះ	74,365	34,690	-	24,862	1,493	13,320
អូរជ្រៅ	112,802	24,404	24,171	61,072	2,090	25,236
សិរីសោភ័ណ	55,088	26,399	-	25,851	2,660	178
ថ្មពួក	24,584	-	-	18,448	5,209	927
ស្វាយចេក	108,953	43,561	-	31,278	4,550	29,564
ម៉ាឡៃ	81,341	50,218	-	25,844	1,450	3,829
ប៉ោយប៉ែត	50,058	12,858	-	35,200	2,000	-
សរុប	614,020	237,871	26,776	275,084	27,973	73,092

ប្រភព: ប្រព័ន្ធព័ត៌មានស្រុក (នាយកដ្ឋានរដ្ឋបាលមូលដ្ឋាន) ស្រង់ពាក់កណ្តាលឆ្នាំ២០០៩

៤.២. ទិន្នន័យដីប្រើប្រាស់នានា

ប្រភេទដី	ទំហំ(ហិ.ត)
ដីលំនៅដ្ឋានទីប្រជុំជន	2,731.69
ដីភូមិ	15,622.95
អាកាសយានដ្ឋាន	6.76
ដីស្រែស្បែក	282,050.35
ដីស្រែឡើងទឹក	2,651.00
ដីចំការ	14,687.05
ដីចំការស្រោចស្រព	953.46
ចំការឈើហូបផ្លែ	38.26
ចំការកៅស៊ូ	275.79
ចំការពនេចរ	144.90
ព្រៃស្រោង(ស្ងួត)	19,414.32
ព្រៃបោះ	63,257.38
ព្រៃបោះស្លឹង(ស្ងួត)	1,879.71

សៀវភៅទិន្នន័យខេត្ត: ផែនទី

ប្រភេទដី	ទំហំ(ហិ.ត)
ព្រៃពាក់កណ្តាលស្រោង	27,696.75
ព្រៃតាមដងស្ទឹង	1,507.65
ព្រៃដុះឡើងវិញ	22,286.02
ព្រៃលិចទឹក	7,236.79
ដីវាលស្មៅ	1,259.57
ដីវាលបោះបង់	75,370.09
វាលស្មៅលិចទឹក	1,184.66
ព្រៃគុម្ពោធិ	16,178.56
វាលស្រែបោះបង់	31,672.84
ព្រៃគុម្ពោធិនិងដើមឈើដុះរាយប៉ាយ	22,176.24
បឹង	733.95
អាងស្តុកទឹក	1,771.94
ទន្លេ	1,721.44
វាលភក់	291.96
ស្រែបង្កាចិញ្ចឹមត្រី	4.73
វាលខ្សាច់	1.91

ប្រភព: ប្រព័ន្ធព័ត៌មានGIS របស់ក្រសួងរៀបចំដែនដីនគរូបនីយកម្មនិងសំណង់

៤.៣. ចំណាយពីសាលាស្រុកទៅសាលាខេត្ត

ស្រុក/ក្រុង	ចំណាយ(គ.ម)
មង្គលបុរី	9
ភ្នំស្រុក	50
ព្រះនេត្រព្រះ	24
អូរជ្រៅ	22
សិរីសោភ័ណ	3
ថ្មពួក	42
ស្វាយចេក	24
ម៉ាឡៃ	80
ប៉ោយប៉ែត	48

ប្រភព: រដ្ឋបាលខេត្ត

ផ្នែក ខ : ស្ថានភាពខេត្ត^១

^១ ទិន្នន័យទាំងអស់នៅក្នុងផ្នែកនេះ បានមកពីទិន្នន័យមូលដ្ឋានឃុំ(CDB) លើកលែងតែមានការបញ្ជាក់បន្ថែម ដែលមានទិន្នន័យប្រមូលចុងឆ្នាំ២០០៨ និងឆ្នាំមុនៗ ។ សូមកត់សំគាល់ថា ទិន្នន័យភាគរយដែលបានគណនា ត្រូវបានបង្កត់ត្រឹម១២ខ្ទង់ទសភាគ ។

សៀវភៅទិន្នន័យខេត្តឆ្នាំ២០០៩ : ស្ថានភាពខេត្ត

៥. ព័ត៌មានទូទៅ

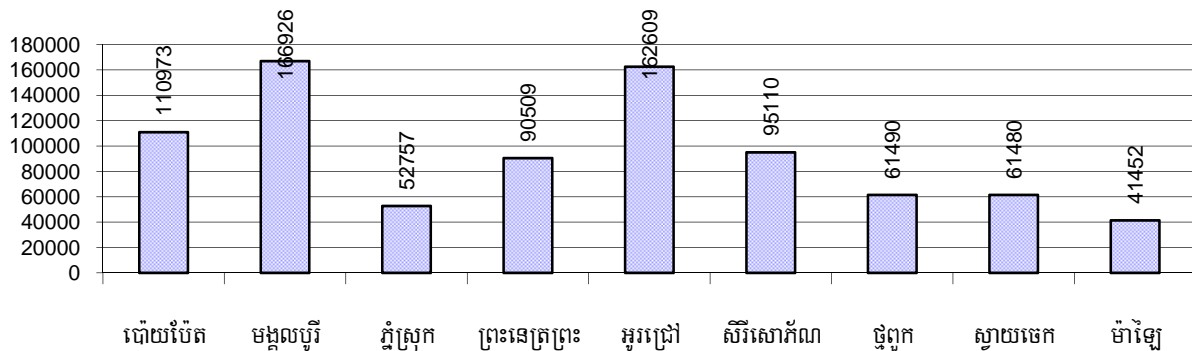
៥.១ ស្ថិតិប្រជាជន

៥.១.១ ប្រជាជនសរុប

ចំនួនគ្រួសារ	2005	2006	2007	2008
ចំនួនគ្រួសារសរុប	132,698 គ្រួសារ	135,021 គ្រួសារ	137,184 គ្រួសារ	165,913 គ្រួសារ
ភាគរយចំនួនគ្រួសារកើនឡើង		2%	2%	21%
ចំនួនប្រជាជនសរុប	680,251 នាក់	703,421 នាក់	691,345 នាក់	843,306 នាក់
ភាគរយចំនួនប្រជាជនកើនឡើង		3%	-2%	22%
ចំនួនគ្រួសារដែលស្ត្រីជាមេគ្រួសារ	16,742 គ្រួសារ	14,912 គ្រួសារ	14,821 គ្រួសារ	15,714 គ្រួសារ

សម្គាល់: ភាគរយកើនឡើងត្រូវបានគណនាតាមវិធីសាមញ្ញដោយយកកូលេខឆ្នាំនេះដកឆ្នាំមុនចែកនឹងឆ្នាំមុនរួចគុណនឹង១០០ភាគរយ។ បើមានសញ្ញាអវិជ្ជមាន(-)ខាងមុខនៃភាគរយបង្ហាញថាជាការថយចុះ។ ចំនួនភាគរយដែលបានគណនាត្រូវបានបង្អត់ខ្ទង់ទសភាគ។

៥.១.២ ចំនួនប្រជាជនតាមបណ្តាស្រុកក្នុងឆ្នាំ២០០៨



៥.១.៣ ចំនួនប្រជាជនតាមក្រុមអាយុឆ្នាំ២០០៦-២០០៨

ស្ថិតិតាមក្រុមអាយុ	2006	2007	2008	
	%	%	%	ចំនួន
ចំនួនប្រជាជនសរុបអាយុពី០-៥ឆ្នាំ (គិតជា% នៃប្រជាជនសរុប)	12%	12%	13%	105,498 នាក់
ប្រុស០-៥ឆ្នាំ	50%	50%	50%	53,073 នាក់
ស្ត្រី០-៥ឆ្នាំ	50%	50%	50%	52,425 នាក់
ចំនួនប្រជាជនសរុបអាយុពី៦-១៧ឆ្នាំ (គិតជា% នៃប្រជាជនសរុប)	31%	31%	31%	261,253 នាក់
ប្រុស៦-១៧ឆ្នាំ	51%	51%	51%	132,594 នាក់
ស្ត្រី៦-១៧ឆ្នាំ	49%	49%	49%	128,659 នាក់

ស្ថិតិតាមក្រុមអាយុ	2006	2007	2008	
	%	%	%	ចំនួន
ចំនួនប្រជាជនសរុបអាយុពី១៨-៦០ឆ្នាំ (គិតជា% នៃប្រជាជនសរុប)	52%	52%	51%	434,003នាក់
ប្រុស១៨-៦០ឆ្នាំ	51%	50%	49%	213,556នាក់
ស្រី១៨-៦០ឆ្នាំ	49%	50%	51%	220,447នាក់
ចំនួនប្រជាជនសរុបអាយុពី៦១ឆ្នាំឡើង (គិតជា% នៃប្រជាជនសរុប)	5%	5%	5%	42,552នាក់
ប្រុស៦១ឆ្នាំឡើង	44%	47%	46%	19,690នាក់
ស្រី៦១ឆ្នាំឡើង	56%	53%	54%	22,862នាក់

សម្គាល់: ភាគរយគណនាតាមចំនួនប្រជាជនសរុបនៃក្រុមនីមួយៗ។ ការបែងចែកភេទនៃក្រុមនីមួយៗគណនាតាមចំនួនប្រជាជននៃក្រុមអាយុនោះ។

៥.២ ស្ថានភាពមុខរបរប្រជាជន

៥.២.១ ភាគរយគ្រួសារដែលមានមុខរបរជាក់លាក់ឆ្នាំ២០០៦-២០០៨

តារាងនេះ បង្ហាញពីភាគរយចំនួនប្រជាជនដែលមានការងារជាក់លាក់ ។ ឧទាហរណ៍: ភាគរយប្រជាជនក្នុងស្រុកដែលជាកសិករ អ្នកសិប្បកម្មគ្រឿងសង្ហារឹមអ្នកជំនួញ ។ល។

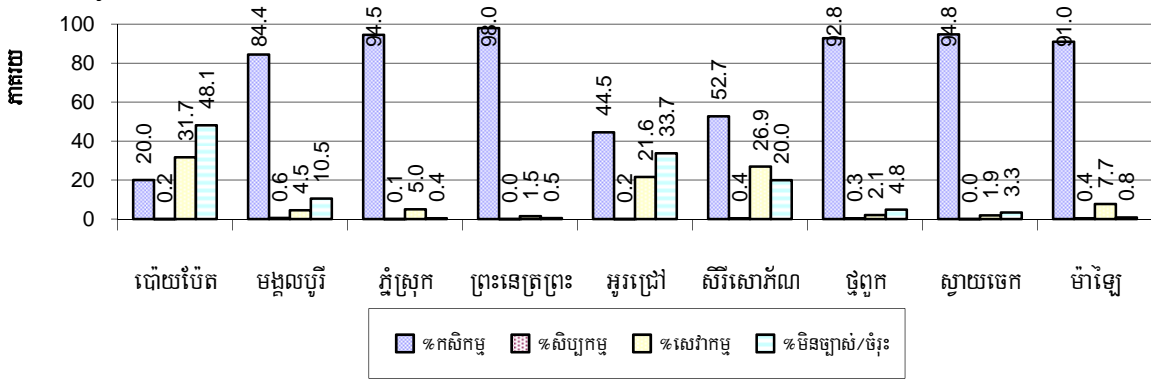
បរិយាយ	2006	2007	2008	
	%	%	%	ចំនួន
គ្រួសារមានមុខរបរធ្វើកសិកម្មជាចម្រុះ	81%	79%	69%	114,715 គ្រួសារ
គ្រួសារមានមុខរបរធ្វើស្រែជាចម្រុះ	73%	72%	63%	103,909 គ្រួសារ
គ្រួសារមានមុខរបរដាំដំណាំរយៈពេលវែងជាចម្រុះ	1%	0%	0%	738 គ្រួសារ
គ្រួសារមានមុខរបរដាំដំណាំរយៈពេលខ្លីជាចម្រុះ	5%	5%	4%	7,333 គ្រួសារ
គ្រួសារមានមុខរបរដាំបន្លែជាចម្រុះ	1%	1%	1%	1,346 គ្រួសារ
គ្រួសារមានមុខរបរនេសាទជាចម្រុះ	0%	0%	0%	437 គ្រួសារ
គ្រួសារមានមុខរបរចិញ្ចឹមសត្វជាចម្រុះ	1%	1%	1%	913 គ្រួសារ
គ្រួសារមានមុខរបរពីអនុផលព្រៃឈើជាចម្រុះ	0%	0%	0%	39 គ្រួសារ
គ្រួសារមានមុខរបរធ្វើសិប្បកម្មជាចម្រុះ	0%	0%	0%	438 គ្រួសារ
គ្រួសារមានមុខរបរសិប្បកម្មផលិតសង្ហារឹមពិឈើផ្តៅឬស្នី	0%	0%	0%	144 គ្រួសារ
គ្រួសារមានមុខរបរសិប្បកម្មផលិតពីដៃកកញ្ចក់អាសយមីញូម	0%	0%	0%	84 គ្រួសារ
គ្រួសារមានមុខរបរសិប្បកម្មផលិតគ្រឿងបរិកោស	0%	0%	0%	70 គ្រួសារ
គ្រួសារមានមុខរបរសិប្បកម្មផលិតពោះវៀនកង់ម៉ូតូ	0%	0%	0%	1 គ្រួសារ
គ្រួសារមានមុខរបរសិប្បកម្មត្បាញរីវីក្រម៉ាហ្សូល...	0%	0%	0%	59 គ្រួសារ
គ្រួសារមានមុខរបរសិប្បកម្មផ្សេងៗ	0%	0%	0%	80 គ្រួសារ

បរិយាយ	2006	2007	2008	
	%	%	%	ចំនួន
គ្រួសារប្រកបមុខរបរសេវាកម្មជាចម្បង	10%	15%	13%	21,887 គ្រួសារ
គ្រួសារប្រកបមុខរបរជំនួញ	6%	6%	5%	7,899 គ្រួសារ
គ្រួសារប្រកបមុខរបរជាង	1%	1%	1%	1,252 គ្រួសារ
គ្រួសារប្រកបមុខរបរដឹកជញ្ជូន	1%	1%	1%	1,941 គ្រួសារ
គ្រួសារប្រកបមុខរបរសេវាកម្មផ្សេងៗ	1%	7%	7%	10,795 គ្រួសារ
គ្រួសារដែលប្រកបមុខរបរមិនច្បាស់លាស់(ចំរុះ)	9%	6%	17%	28,873 គ្រួសារ

សម្គាល់: ភាគរយមុខរបរគណនាផ្អែកលើមូលដ្ឋាននៃចំនួនគ្រួសារសរុប ។

៥.២.២ មុខរបរនិមួយៗក្នុងចំណោមរបរសំខាន់ៗទាំងបួនរបស់ប្រជាជនតាមបណ្តាស្រុកក្នុងឆ្នាំ២០០៨

ក្រាហ្វិចនេះ បង្ហាញភាគរយនៃគ្រួសារនិមួយៗដែលពាក់ព័ន្ធក្នុងមុខរបរបួនសំខាន់ៗ : កសិកម្មសិប្បកម្មសេវាកម្មនិងមុខរបរមិនជាក់លាក់ ។ គួរកត់សម្គាល់ថាកសិកម្មរួមបញ្ចូល ទាំង សកម្មភាពព្រៃឈើដូចជាកាប់ឈើនិងប្រមូលដីរឈើ.. ។ល ។



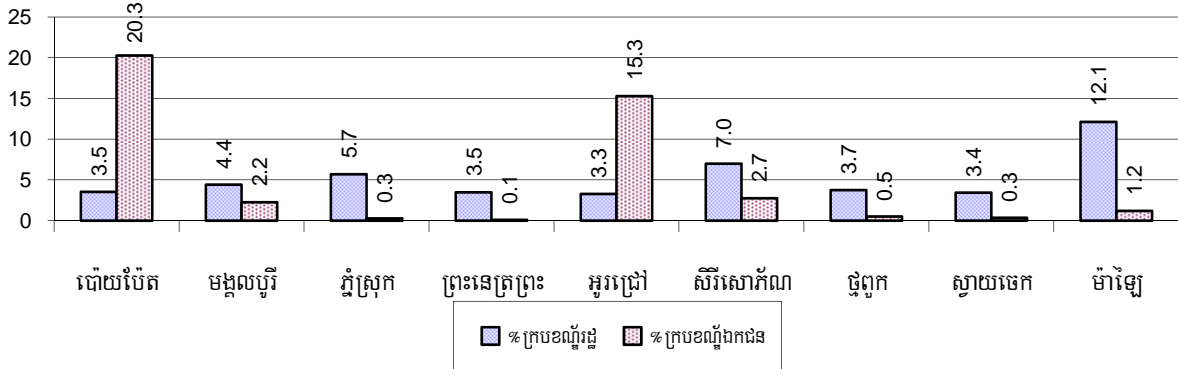
សម្គាល់: គណនាផ្អែកលើមូលដ្ឋាននៃចំនួនគ្រួសារសរុបក្នុងស្រុក ។

៥.២.៣ ភាគរយគ្រួសារដែលធ្វើការក្នុងវិស័យសាធារណៈវិស័យឯកជន ឬមាន ការងារមិនពិតប្រាកដ ឆ្នាំ២០០៦-២០០៨

បរិយាយ	2006	2007	2008	
	%	%	%	ចំនួន
គ្រួសារដែលមានសមាជិកធ្វើការនៅក្នុងក្របខណ្ឌរដ្ឋប្បវេណី	5%	5%	5%	7,698 គ្រួសារ
គ្រួសារដែលមានសមាជិកជាបុគ្គលិក-កម្មករក្នុងក្របខណ្ឌឯកជន	5%	4%	6%	10,426 គ្រួសារ
ចំនួនប្រជាជនអាយុពី១៨-៦០ឆ្នាំដែលមានការងារមិនពិតប្រាកដឬមិនជាក់លាក់	12%	12%	13%	56,232 នាក់

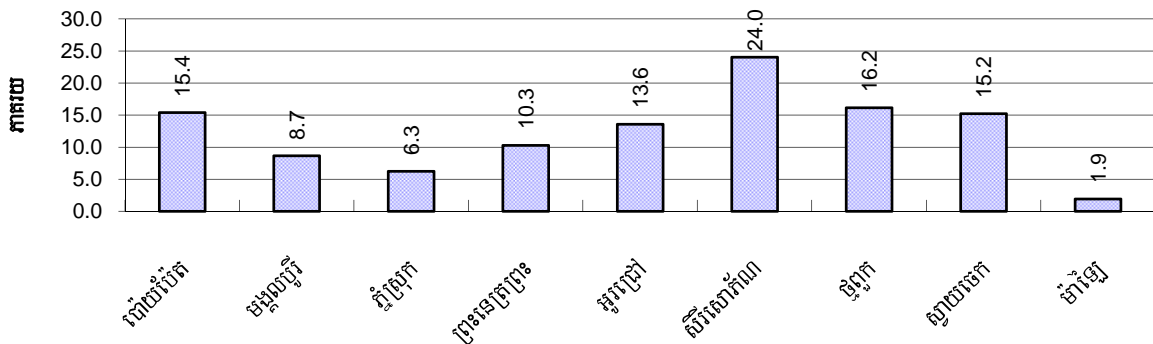
សម្គាល់: នៅពីរជួរដំបូងភាគរយគណនាតាមចំនួនគ្រួសារសរុប ។ ក្នុងជួរទី៣ភាគរយគណនាតាមចំនួនប្រជាជនអាយុពី១៨-៦០ឆ្នាំ

៥.២.៤ ភាគរយគ្រួសារដែលមានសមាជិកគ្រួសារធ្វើការក្នុងវិស័យសាធារណៈ វិស័យឯកជន តាមស្រុក ក្នុងឆ្នាំ២០០៨



សម្គាល់: គណនាផ្អែកលើមូលដ្ឋាននៃចំនួនគ្រួសារសរុបក្នុងស្រុក ។

៥.២.៥ ភាគរយប្រជាជនអាយុ៧១៨-៦០ឆ្នាំ ដែលមានការងារមិនពិតប្រាកដប្រៀបទាត់ តាមបណ្តាស្រុក ក្នុងឆ្នាំ២០០៨



៥.៣ ទ្រព្យសម្បត្តិ

៥.៣.១ ស្ថានភាពលំនៅស្ថាននិងបរិក្ខារឆ្នាំ២០០៦-២០០៨

តារាងនេះ បង្ហាញពីភាគរយចំនួនប្រជាជនរស់នៅមានលំនៅស្ថានជាក់លាក់ ។ វាបានបង្ហាញផងដែរថាទំហំលំនៅស្ថាន ប៉ុន្មាន មាន ភ្លើងអគ្គិសនី ឬ អាគុយនិងមានទូរទស្សន៍ប្រើប្រាស់ ។

ប្រភេទលំនៅស្ថាន	2006	2007	2008	
	%	%	%	ចំនួន
ផ្ទះដំបូលប្រក់ស្បូវស្លឹក	33%	30%	31%	46,001 ផ្ទះ
ផ្ទះដំបូលប្រក់ស្ពឺស៊ីម៉ង់ត៍	61%	64%	62%	93,107 ផ្ទះ
ផ្ទះដំបូលក្បឿង	3%	3%	3%	4,435 ផ្ទះ
ផ្ទះថ្មល្វែង(ច្រើនគ្រួសាររស់នៅ)	1%	1%	1%	1,186 ផ្ទះ
ផ្ទះថ្មល្វែង(មួយគ្រួសាររស់នៅ)	2%	1%	4%	5,337 ផ្ទះ
ផ្ទះភូមិគ្រឹះ	0%	0%	0%	235 ផ្ទះ

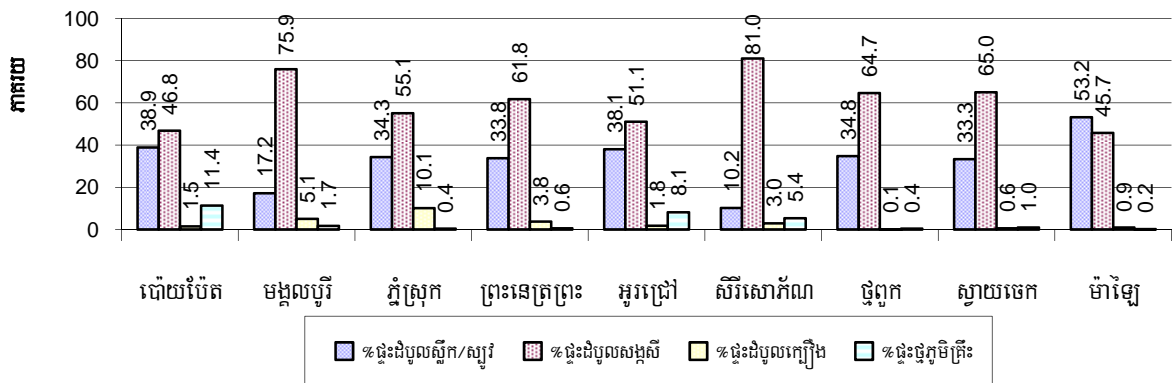
ប្រភេទលំនៅស្ថាន	2006	2007	2008	
	%	%	%	ចំនួន
ផ្ទះមានបណ្តាញអគ្គិសនីប្រើប្រាស់	22%	22%	33%	49,455ផ្ទះ
ផ្ទះដែលប្រើប្រាស់អំពូលបំភ្លឺដោយអាកុយ	40%	45%	46%	68,863ផ្ទះ
ផ្ទះមានទូរទស្សន៍ប្រើប្រាស់	52%	56%	66%	99,483ផ្ទះ

សម្គាល់: គណនាធ្វើបន្តិចចំនួនផ្ទះសរុប

៥.៣.២ ស្ថានភាពគ្រួសារដែលរស់នៅលើដីសាធារណៈ: ប្រគ្រួសារលំនៅស្ថានជាអចិន្ត្រៃយ៍

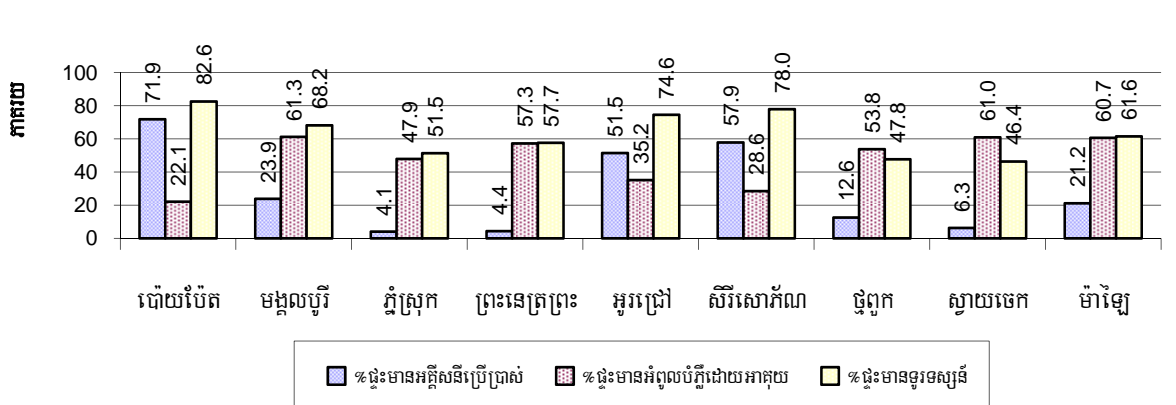
ស្ថានភាពរស់នៅ	2006	2007	2008
គ្រួសារដែលមានផ្ទះនៅលើដីសាធារណៈ:	4,792 គ្រួសារ	4,800 គ្រួសារ	5,195 គ្រួសារ
ប្រជាជនដែលគ្មានលំនៅស្ថានជាអចិន្ត្រៃយ៍	411 នាក់	262 នាក់	353 នាក់

៥.៣.៣ ភាគរយប្រជាជនដែលរស់នៅមានលំនៅស្ថានពិតប្រាកដតាមបណ្តាស្រុកក្នុងឆ្នាំ២០០៨



សម្គាល់: គណនាធ្វើបន្តិចចំនួនផ្ទះសរុបក្នុងស្រុកនីមួយៗ ។

៥.៣.៤ ភាគរយផ្ទះដែលមានភ្លើងអគ្គិសនី អាកុយ និងទូរទស្សន៍តាមបណ្តាស្រុកក្នុងឆ្នាំ២០០៨



សម្គាល់: គណនាធ្វើបន្តិចចំនួនផ្ទះសរុបក្នុងស្រុកនីមួយៗ ។

៥.៣.៥ ប្រភេទយាន/គ្រឿងយន្តនិងសមាមាត្រជាមួយចំនួនគ្រួសារឆ្នាំ២០០៦-២០០៨

តារាងនេះបង្ហាញពីចំនួនគ្រួសារធៀបជាមួយយានយន្តក្នុងខេត្ត ។ កូឡោនចុងក្រោយបង្ហាញពីចំនួនសរុបនៃប្រភេទយានយន្តនីមួយៗក្នុងខេត្តសម្រាប់ឆ្នាំ២០០៨ ។

បរិយាយ	2006 សមាមាត្រ	2007 សមាមាត្រ	2008	
			សមាមាត្រ	ចំនួន
កង់/កង់រ៉ឺម៉ក	2	2	2	89,004
រទេះគោ/រទេះសេះ	9	10	12	13,445
ម៉ូតូ/ម៉ូតូរ៉ឺម៉ក	4	4	3	53,212
ម៉ូតូកង់ប៊ី(ត្រីចក្រយានយន្ត)	472	281	337	492
មធ្យោបាយដឹកជញ្ជូនចុង				
ចំនួនរថយន្តសរុប	26	26	36	4,582
រថយន្តកែឆ្នែកស្រុក	272	238	216	768
រថយន្តដឹកជញ្ជូនទំនិញ	127	119	129	1,287
រថយន្តឈ្នួលដឹកអ្នកដំណើរ	560	885	809	205
រថយន្តសំរាប់ប្រើប្រាស់ក្នុងគ្រួសារ	41	40	71	2,322
មធ្យោបាយភ្ជួរស្រែ				
ត្រាក់ទ័រ(ភ្ជួរស្រែ)	144	124	127	1,308
គោយន្ត(ភ្ជួរស្រែ)	9	8	9	19,472
គ្រឿងយន្តគ្រឿងចក្រផ្សេងៗ				
គ្រឿងយន្តគ្រឿងចក្រផ្សេងៗ	767	375	430	386
មធ្យោបាយដឹកជញ្ជូនផ្លូវទឹក				
ទូកថែវ/អុំ	15	16	20	8,482
ទូកម៉ាស៊ីននិងកាណូតសរុប	224	192	212	782
ទូកម៉ាស៊ីននិងកាណូតសំរាប់នេសាទ	327	262	273	608
ទូកម៉ាស៊ីននិងកាណូតសំរាប់ដឹកអ្នកដំណើរ	1,667	1,541	1,952	85
ទូកម៉ាស៊ីននិងកាណូតសំរាប់ដឹកទំនិញ	1,239	1,372	1,864	89

សម្គាល់: សមាមាត្រគ្រួសារធៀបគឺជាផលចែករវាងចំនួនគ្រួសារសរុបជាមួយចំនួនយានយន្ត/គ្រឿងយន្តសរុបតាមប្រភេទនីមួយៗ(ផ្លូវដី) ។ តួលេខនេះប្រើប្រាស់សំរាប់បញ្ជាក់ថាប៉ុន្មានគ្រួសារ ទើបមានសម្ភារៈប្រភេទនោះ១គ្រឿង ។

៦. សេដ្ឋកិច្ចនិងហេដ្ឋារចនាសម្ព័ន្ធ

៦.១ ប្រភេទផ្គត់ផ្គង់ពិភពជាម៉ែត្រឆ្នាំ២០០៦-២០០៨

បរិយាយ	2006	2007	2008
ផ្លូវបេតុងមីណី	3,932 ម	1,500 ម	0 ម
ផ្លូវក្រាលកៅស៊ូ(DBST, MAKADAM)	3,200 ម	8,244 ម	11,432 ម
ផ្លូវក្រាលបេតុង	370 ម	200 ម	114 ម
ផ្លូវលំក្រាលក្រូសក្រហមខ្សាច់ភ្នំ	832,802 ម	874,212 ម	807,951 ម
ផ្លូវលំដីស(លើកដីសរុប)	567,232 ម	561,270 ម	737,414 ម
ផ្លូវលំធម្មតា(មិនទាន់លើកដី)	787,423 ម	886,527 ម	759,333 ម

៦.២ ល្អដោះទឹកក្រខ្វក់ពិភពជាម៉ែត្រឆ្នាំ២០០៦-២០០៨

បរិយាយ	ប្រវែងល្អដោះទឹកក្រខ្វក់		
	2006	2007	2008
សរុបប្រវែងល្អដោះទឹកក្រខ្វក់៣០-៥០ស.ម	400 ម	1,561 ម	1,682 ម
ប្រវែងល្អដោះទឹកក្រខ្វក់៣០-៥០ស.ម-ត្រូវការសង់ថ្មី	135 ម	258 ម	263 ម
ប្រវែងល្អដោះទឹកក្រខ្វក់៣០-៥០ស.ម-ត្រូវជួសជុល	82 ម	161 ម	299 ម
សរុបប្រវែងល្អដោះទឹកក្រខ្វក់៦០-១០០ស.ម	6,135 ម	6,599 ម	5,986 ម
ប្រវែងល្អដោះទឹកក្រខ្វក់៦០-១០០ស.ម-ត្រូវការសង់ថ្មី	1,565 ម	2,064 ម	1,406 ម
ប្រវែងល្អដោះទឹកក្រខ្វក់៦០-១០០ស.ម-ត្រូវជួសជុល	1,110 ម	620 ម	841 ម
សរុបប្រវែងល្អដោះទឹកក្រខ្វក់ធំជាង១០០ស.ម	377 ម	379 ម	675 ម
ប្រវែងល្អដោះទឹកក្រខ្វក់ធំជាង១០០ស.ម-ត្រូវការសង់ថ្មី	141 ម	149 ម	1,167 ម
ប្រវែងល្អដោះទឹកក្រខ្វក់ធំជាង១០០ស.ម-ត្រូវជួសជុល	8 ម	127 ម	249 ម

៦.៣ ប្រភេទសំណង់ដោះទឹកនិងស្ពាន

ប្រភេទសំណង់	2006		2007		2008	
	កន្លែង	ប្រវែង	កន្លែង	ប្រវែង	កន្លែង	ប្រវែង
លូទោល	812	5,500 ម	760	16,231 ម	921	5,497 ម
លូភ្លោះ	171	1,703 ម	168	133,707 ម	190	1,810 ម
លូទ្រីប(លូជ្រុង)	117	732 ម	120	1,371 ម	146	868 ម
ស្ពានឈើ	79	1,144 ម	68	960 ម	49	681 ម
ស្ពានបេតុង	136	8,622 ម	135	6,392 ម	156	1,833 ម
ស្ពានដែកបាឡេ	5	248 ម	8	259 ម	34	355 ម
សំណង់បង្ហូរទឹក	54	894 ម	43	617 ម	58	835 ម

៦.៤ សេវាកម្មនានាក្នុងខេត្ត

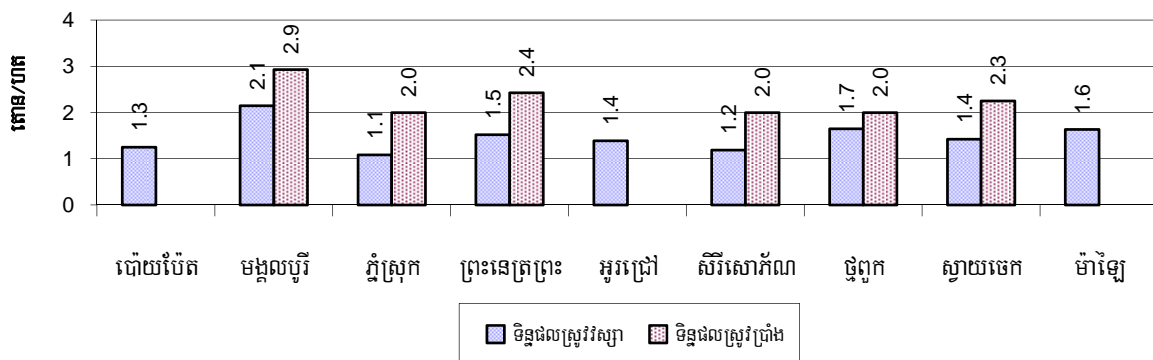
បរិយាយ	ចំនួនកន្លែងតាមឆ្នាំ		
	2006	2007	2008
សាធារណៈ			
ស្ថានីយ៍ម៉ាស៊ីនភ្លើងអគ្គិសនី	49	46	101
មន្ទីរព្យាបាល	30	24	88
ឯកជន			
កន្លែងជួសជុលកង់ម៉ូតូ	547	601	524
កន្លែងជួសជុលគ្រឿងយន្តនិងឧបករណ៍កសិកម្ម	135	229	182
កន្លែងជួសជុលគ្រឿងអេឡិចត្រូនិក	138	169	200
កន្លែងសាកបញ្ចូលភ្លើងអាគុយ	468	484	486
កន្លែងសិប្បកម្មធ្វើគ្រឿងសង្ហារឹមអំពីឈើនិងអនុផលព្រៃឈើ	91	95	105
កន្លែងសិប្បកម្ម(ផ្សេងៗក្រៅពីគ្រឿងសង្ហារឹម)	119	55	65
សេវាកម្មខ្នាតតូច(កាត់សក់បំរើទូរស័ព្ទម៉ាស្សាការ៉ាអូខេ)	381	431	527
អាជីវកម្មខ្នាតតូច(លក់បាយគ្រឿងទេសភេសជ្ជៈ.....)	966	959	1,058
ម៉ាស៊ីនកិនស្រូវខ្នាតតូច	496	477	500
ម៉ាស៊ីនកិនស្រូវខ្នាតធ្យូម	359	368	378
ផ្សារខ្នាតតូច	37	42	195
ផ្សារខ្នាតធំ	11	8	17
កន្លែងសិប្បកម្មបិតស្រា	228	170	231
ឱសថស្ថាននិងឱសថស្ថានរង	91	72	108
សណ្ឋាគារ	10	24	39
ផ្ទះសំណាក់	35	53	70
ភោជនីយដ្ឋាន	42	31	44
ស្ថានីយ៍ប្រេងឥន្ធនៈ	32	36	40

៦.៥ កសិកម្ម

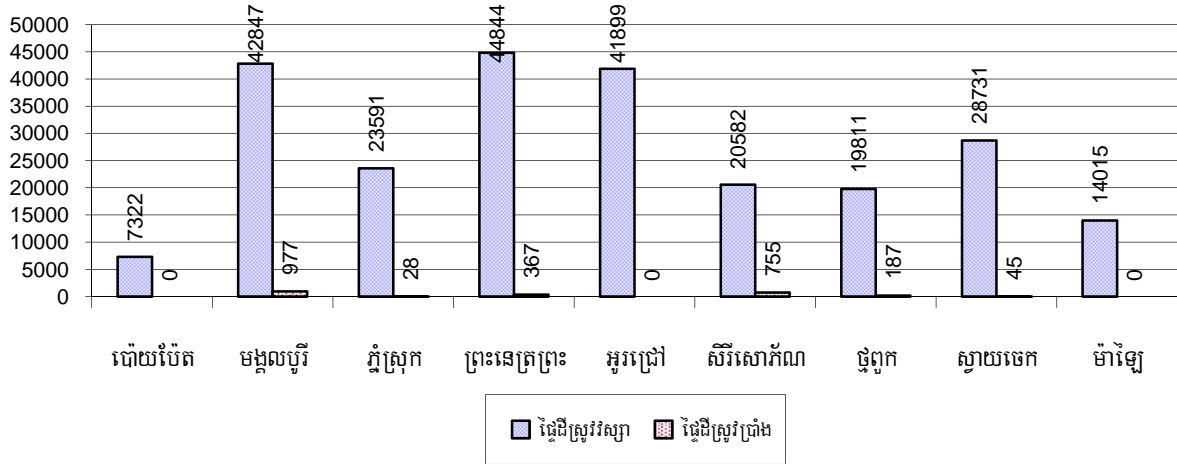
៦.៥.១ ការបង្កើនផលស្រូវក្នុងខេត្តឆ្នាំ២០០៦-២០០៨

បរិយាយ	2006	2007	2008
ផ្ទៃដីបង្កើនផលស្រូវប្រាំងសរុប	4,006ហិ.ត	2,744ហិ.ត	2,948ហិ.ត
ផ្ទៃដីដាំដុះជាក់ស្តែង	1,188ហិ.ត	2,105ហិ.ត	2,359ហិ.ត
% ផ្ទៃដីស្រូវប្រាំងបានដាំ	30%	77%	80%
បរិមាណផលស្រូវប្រាំងសរុប	2,893ត	5,486ត	5,789ត
ទិន្នផលជាមធ្យម	2.4ត/ហិ.ត	2.6ត/ហិ.ត	2.5ត/ហិ.ត
ផ្ទៃដីបង្កើនផលស្រូវវិស្សាសរុប	275,174ហិ.ត	329,841ហិ.ត	348,050ហិ.ត
ផ្ទៃដីដាំដុះជាក់ស្តែង	235,295ហិ.ត	217,639ហិ.ត	243,642ហិ.ត
% ផ្ទៃដីស្រូវវិស្សាបានដាំ	86%	66%	70%
បរិមាណផលស្រូវវិស្សាសរុប	355,332.12ត	297,281.27ត	377,098.92ត
ទិន្នផលជាមធ្យម	1.5ត/ហិ.ត	1.4ត/ហិ.ត	1.5ត/ហិ.ត
ផ្ទៃដីបង្កើនផលស្រូវបង្កើនរដូវសរុប	8,721ហិ.ត	695ហិ.ត	19,988ហិ.ត
បរិមាណផលស្រូវបង្កើនរដូវជាក់ស្តែង	17,581ហិ.ត	1,438ហិ.ត	34,360ហិ.ត
ទិន្នផលជាមធ្យម	2.2ត/ហិ.ត	2.1ត/ហិ.ត	1.7ត/ហិ.ត
ផ្ទៃដីស្រូវចំការជាក់ស្តែង	103 ហិ.ត	115ហិ.ត	140ហិ.ត
បរិមាណផលស្រូវចំការសរុប	175 ត	191 ត	230 ត
ទិន្នផលជាមធ្យម	1.7ត/ហិ.ត	1.7ត/ហិ.ត	1.6ត/ហិ.ត

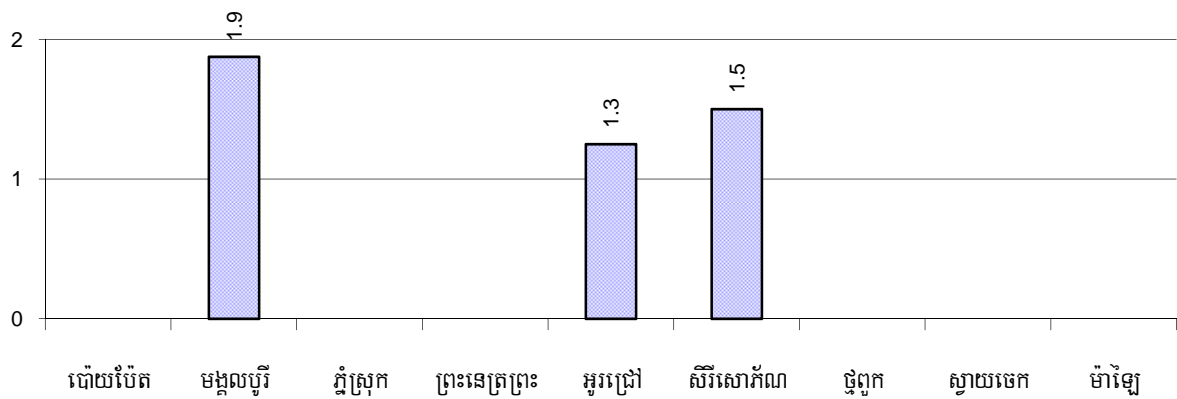
៦.៥.២ ទិន្នផលស្រូវវិស្សានិងប្រាំងប៉ាន់ស្មានជាមធ្យមគិតជាគោនក្នុង១ហិកតាតាមស្រុកក្នុងឆ្នាំ២០០៨



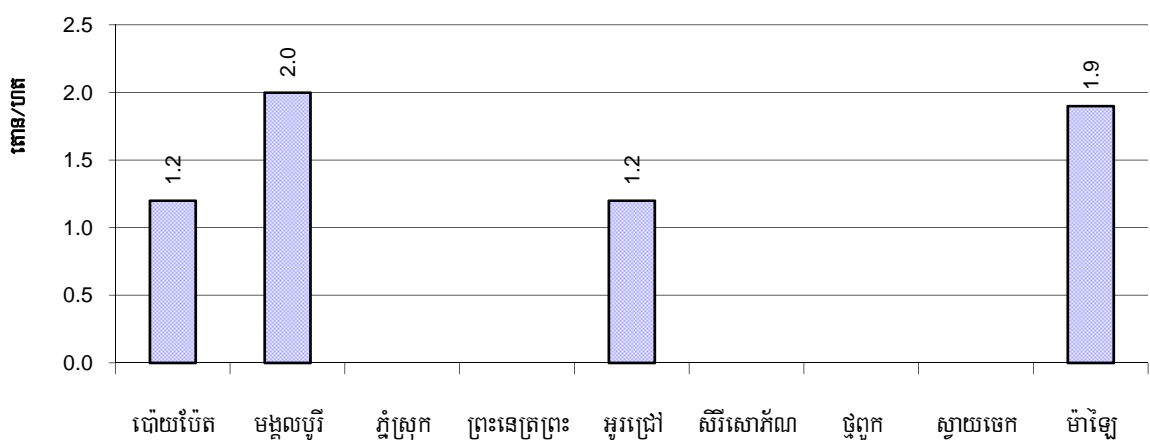
៦.៥.៣ ផ្ទៃដីបង្កប់ផ្កើនស្រូវប្រាំងនិងវស្សាគិតជាលិកតាតាមស្រុកក្នុងឆ្នាំ២០០៨



៦.៥.៤ ទិន្នផលស្រូវបង្កើនរដូវប្រាំងស្ថានគិតជាតោនក្នុង១លិកតាតាមស្រុកក្នុងឆ្នាំ២០០៨



៦.៥.៥ ទិន្នផលស្រូវបង្កើនរដូវវស្សាស្ថានគិតជាតោនក្នុង១លិកតាតាមស្រុកក្នុងឆ្នាំ២០០៨

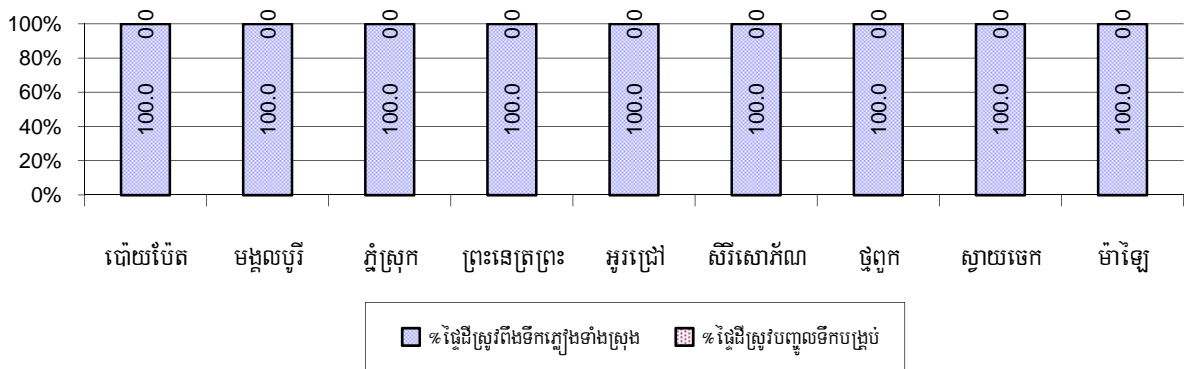


៦.៥.៦ ផ្ទៃដីស្រែចម្រុះនៅរដូវវស្សាឆ្នាំ២០០៦-២០០៨

បរិយាយ		2006	2007	2008	
		%	%	%	ចំនួន
សរុបផ្ទៃដីស្រែរំពឹងទឹកភ្លៀងទាំងស្រុង		97%	99%	100%	243,642ហិ.ត
ភាគរយផ្ទៃដីដែលបានបញ្ចូលទឹកបង្កប់និងផ្ទៃដីសម្រាប់ឆ្នាំ២០០៨		3%	1%	0%	0ហិ.ត
ក្នុងនោះពីប្រភព:	ប្រឡាយ-ទំនប់	98%	66%	-%	0ហិ.ត
	ទន្លេស្ទឹងបឹងអូរត្រពាំង	2%	34%	-%	0ហិ.ត
	ប្រភពទឹកអណ្តូងខ្ទង	0%	0%	-%	0ហិ.ត
	ប្រភពទឹកស្រះជីក	0%	0%	-%	0ហិ.ត

៦.៥.៧ ប្រភពទឹកសម្រាប់ការបង្កើនផលស្រូវវស្សាតាមបណ្តាស្រុកក្នុងឆ្នាំ២០០៨

ក្រាហ្វិចនេះបង្ហាញពីភាគរយនៃការបង្កើនផលស្រូវវស្សាដែលទទួលបានទឹកពីទឹកភ្លៀងនិងប្រព័ន្ធធារាសាស្ត្រ ។



៦.៥.៨ គ្រួសារទទួលបានទឹកស្រោចស្រែ

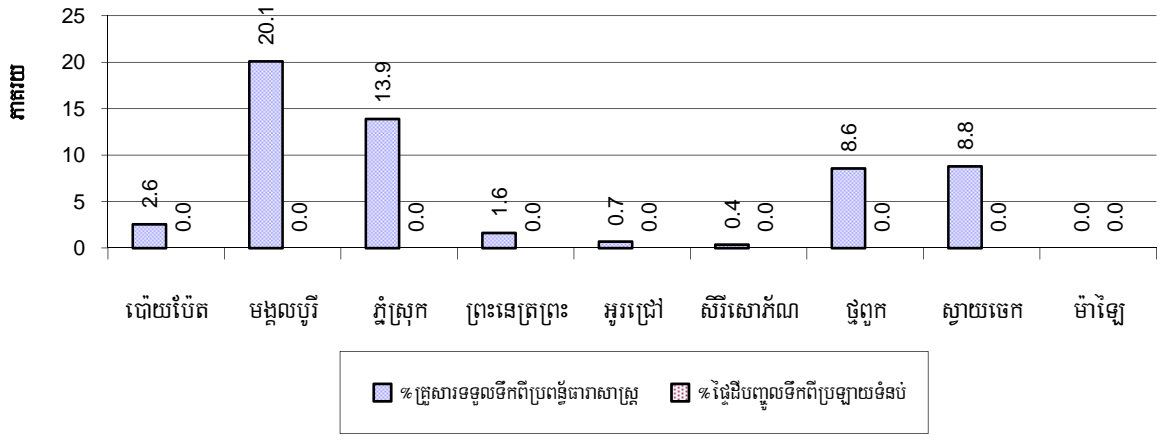
បរិយាយ	2006	2007	2008	
	%	%	%	ចំនួន
គ្រួសារទទួលបានទឹកពីធារាសាស្ត្រ	8%	9%	9%	8,842គ្រួសារ
គ្រួសារទទួលបានទឹកពីអណ្តូងស្រោចស្រែ	0%	0%	0%	152គ្រួសារ

សម្គាល់: ភាគរយគណនាផលធៀបចំនួនគ្រួសារសរុបជាកសិករធ្វើស្រែ

៦.៥.៩ ចំនួនអណ្តូងស្រោចស្រែឆ្នាំ២០០៦-២០០៨


បរិយាយ	2006	2007	2008
ចំនួនអណ្តូងស្រោចស្រែ	70អណ្តូង	312អណ្តូង	85អណ្តូង

៦.៥.១០ ភាគរយគ្រួសារទទួលបានទឹកប្រព័ន្ធធារាសាស្ត្រសម្រាប់ការបង្កបង្កើនផលស្រូវវស្សាតាមស្រុកក្នុងឆ្នាំ ២០០៨



សម្គាល់: ភាគរយគ្រួសារទទួលបានទឹកប្រព័ន្ធធារាសាស្ត្រគណនាធ្វើបន្តិចបន្តួចគ្រួសារសរុបដែលមានមុខរបរសំខាន់ធ្វើស្រែ ។ ផ្ទះបញ្ចូលទឹកប្រឡាយទំនប់ត្រូវបានគណនាធ្វើបន្តិចបន្តួចផ្ទះបង្កបង្កើនផលស្រូវវស្សាជាក់ស្តែង ។

៦.៥.១១ អណ្តូងស្រោចស្រពតាមបណ្តាស្រុកក្នុងឆ្នាំ២០០៨

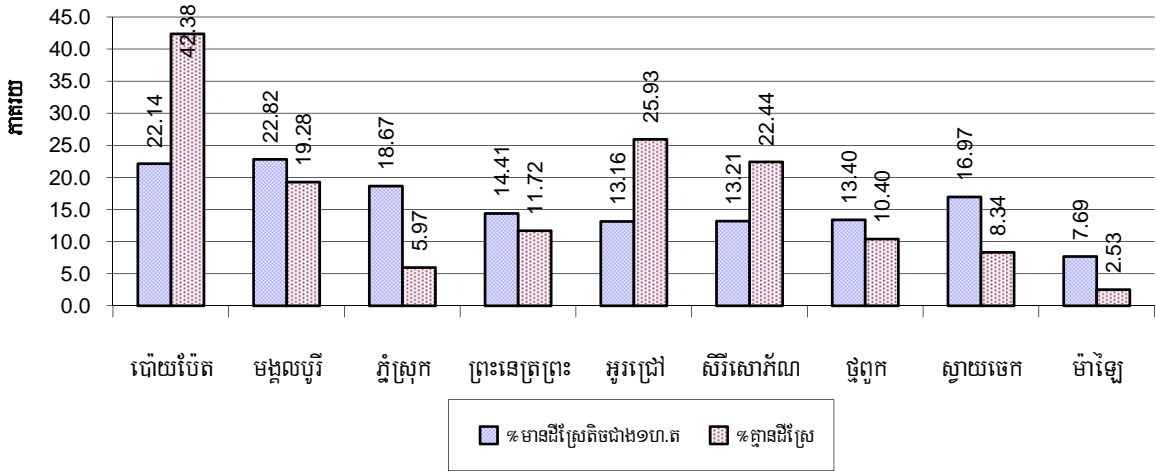


៦.៥.១២ គ្រួសារកសិករមានដីស្រែតិចជាង១ហិកតា

បរិយាយ	2006	2007	2008	
	%	%	%	ចំនួន
គ្រួសារដែលមានដីស្រែតិចជាងមួយហិកតា	16%	17%	17%	17,366 គ្រួសារ
គ្រួសារដែលគ្មានដីស្រែ	13%	14%	16%	16,322 គ្រួសារ

សម្គាល់: គណនាតាមចំនួនគ្រួសារសរុបដែលមានដីស្រែ ។

៦.៥.១៣ ភាគរយគ្រួសារកសិករមានជីវិតស្រួលជាង១ទិកតានិងគ្មានជីវិតស្រួលផ្ទាល់ខ្លួនតាមស្រុកក្នុងឆ្នាំ២០០៨

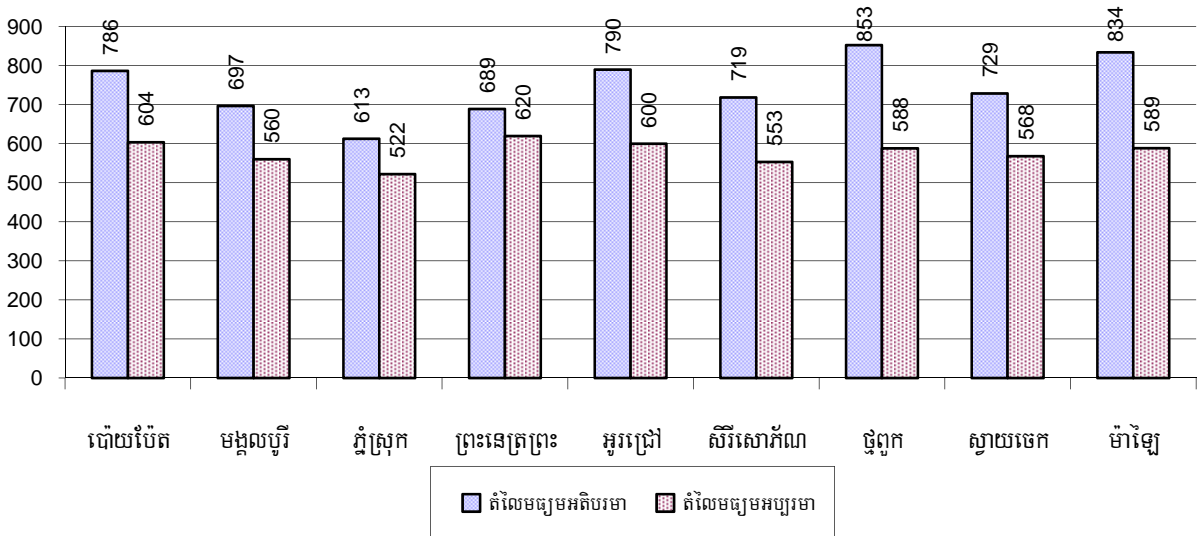


សម្គាល់: គណនាផ្អែកលើមូលដ្ឋាននៃចំនួនគ្រួសារសរុបដែលជាកសិករ ។

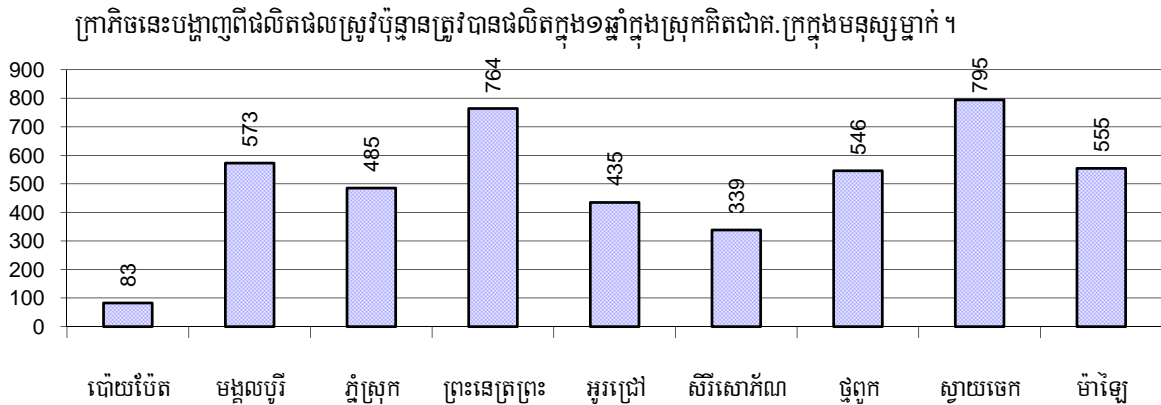
៦.៥.១៤ តំលៃស្រូវលក់ចេញជាមធ្យមឆ្នាំ២០០៦-២០០៨

បរិយាយ	2006	2007	2008
តំលៃលក់ស្រូវចេញជាអតិបរមា	513រៀល/គ.ក្រ	630រៀល/គ.ក្រ	736រៀល/គ.ក្រ
តំលៃលក់ស្រូវចេញជាអប្បបរមា	407រៀល/គ.ក្រ	525រៀល/គ.ក្រ	577រៀល/គ.ក្រ
តំលៃលក់ស្រូវចេញជាមធ្យម	460រៀល/គ.ក្រ	578រៀល/គ.ក្រ	656រៀល/គ.ក្រ
បរិមាណផលស្រូវជាមធ្យមក្នុង១នាក់	535គ.ក្រ/នាក់	440គ.ក្រ/នាក់	495គ.ក្រ/នាក់

៦.៥.១៥ តំលៃស្រូវលក់ចេញជាអប្បបរមានិងអតិបរមាគិតជា រៀលក្នុង១គ.ក្រតាមបណ្តាស្រុកក្នុងឆ្នាំ២០០៨



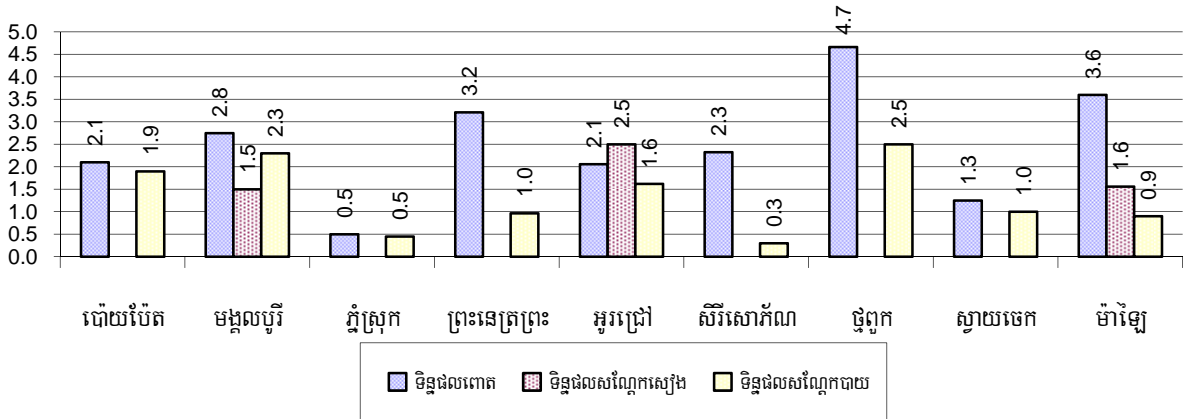
៦.៥.១៦ ផលិតផលស្រូវគិតជាគ.ក្រក្នុងមនុស្សម្នាក់តាមបណ្តាស្រុកក្នុងឆ្នាំ២០០៨



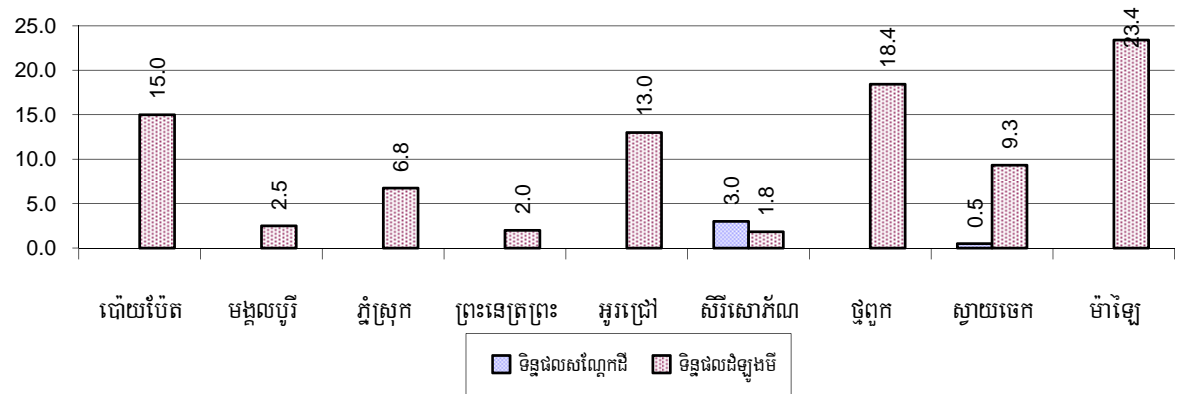
៦.៥.១៧ ទិន្នផលដំណាំផ្សេងៗឆ្នាំ២០០៦-២០០៨

ប្រភេទដំណាំ	2006	2007	2008
ផ្ទៃដីបានដាំដំណាំពោត	2,256ហិ.ត	4,172ហិ.ត	10,695ហិ.ត
ទិន្នផលជាមធ្យម (ប៉ាន់ស្មានត/ហិ.ត)	2.1ត/ហិ.ត	2.7ត/ហិ.ត	2.7ត/ហិ.ត
បរិមាណផល (ប៉ាន់ស្មានតោន)	4,654 ត	11,460 ត	28,511 ត
ផ្ទៃដីបានដាំដំណាំសណ្តែកសៀង	4,300ហិ.ត	1,810ហិ.ត	1,463ហិ.ត
ទិន្នផលជាមធ្យម (ប៉ាន់ស្មានត/ហិ.ត)	1.4ត/ហិ.ត	1.8ត/ហិ.ត	1.7ត/ហិ.ត
បរិមាណផល (ប៉ាន់ស្មានតោន)	5,848ត	3,258ត	2,466ត
ផ្ទៃដីបានដាំដំណាំសណ្តែកបាយ	4,504ហិ.ត	3,136ហិ.ត	1,511ហិ.ត
ទិន្នផលជាមធ្យម (ប៉ាន់ស្មានត/ហិ.ត)	1.2ត/ហិ.ត	1.1ត/ហិ.ត	1.3ត/ហិ.ត
បរិមាណផល (ប៉ាន់ស្មានតោន)	5,186ត	3,341ត	1,974ត
ផ្ទៃដីបានដាំដំណាំសណ្តែកដី	151ហិ.ត	443ហិ.ត	36ហិ.ត
ទិន្នផលជាមធ្យម (ប៉ាន់ស្មានត/ហិ.ត)	1.8ត/ហិ.ត	1.3ត/ហិ.ត	2.2ត/ហិ.ត
បរិមាណផល (ប៉ាន់ស្មានតោន)	264ត	583ត	78ត
ផ្ទៃដីបានដាំដំណាំដឡូងមី	23,271ហិ.ត	73,452ហិ.ត	12,146ហិ.ត
ទិន្នផលជាមធ្យម (ប៉ាន់ស្មានត/ហិ.ត)	10.4ត/ហិ.ត	11.4ត/ហិ.ត	10.8ត/ហិ.ត
បរិមាណផល (ប៉ាន់ស្មានតោន)	241,265ត	834,415ត	131,761ត
ផ្ទៃដីបានដាំដំណាំដឡូងជ្វា	73ហិ.ត	84ហិ.ត	43ហិ.ត
ទិន្នផលជាមធ្យម (ប៉ាន់ស្មានត/ហិ.ត)	2.1ត/ហិ.ត	2.9ត/ហិ.ត	2.5ត/ហិ.ត
បរិមាណផល (ប៉ាន់ស្មានតោន)	155ត	246ត	108ត
ផ្ទៃដីបានដាំដំណាំល្ង	240ហិ.ត	293ហិ.ត	33ហិ.ត
ទិន្នផលជាមធ្យម (ប៉ាន់ស្មានត/ហិ.ត)	0.6ត/ហិ.ត	0.5ត/ហិ.ត	0.6ត/ហិ.ត
បរិមាណផល (ប៉ាន់ស្មានតោន)	155ត	144ត	19ត

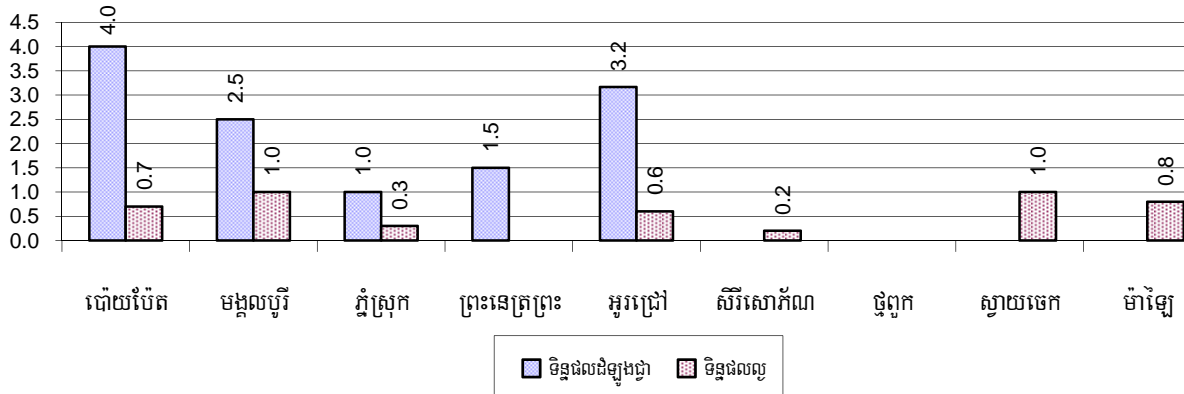
៦.៥.១៨ ទិន្នផលដំណាំពោតសណ្តែកស្បែងសណ្តែកបាយ(ត/ល.ត)តាមស្រុកក្នុងឆ្នាំ២០០៨



៦.៥.១៩ ទិន្នផលដំណាំសណ្តែកដីនិងដំឡូងមី(ត/ល.ត)តាមបណ្តាស្រុកក្នុងឆ្នាំ២០០៨



៦.៥.២០ ទិន្នផលដំណាំល្ងូនិងដំឡូងថ្នាំ(ត/ល.ត)តាមបណ្តាក្រុងស្រុកក្នុងឆ្នាំ២០០៨



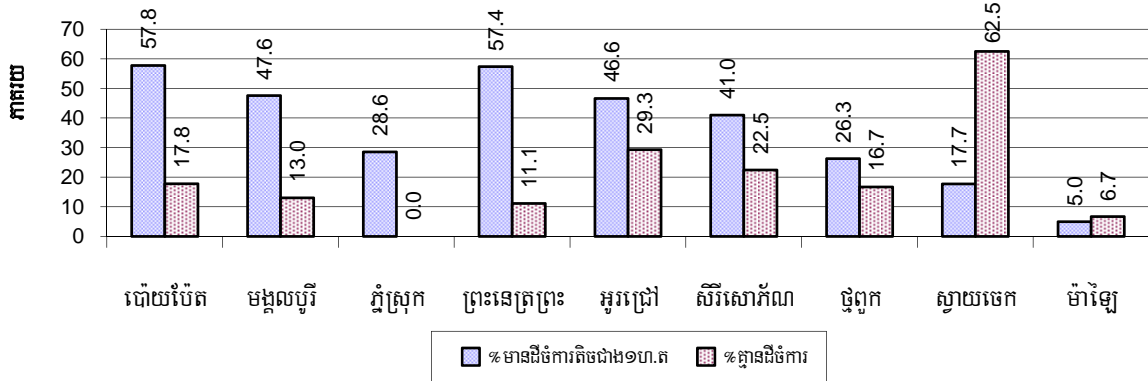
៦.៥.២១ ភាគរយគ្រួសារកសិករមានដីធ្លីតិចជាង១ហិកតានិងគ្មានដីធ្លីកសិករផ្ទាល់ខ្លួន

បរិយាយ (Description)	2006	2007	2008	
	%	%	%	ចំនួន (Number)
គ្រួសារដែលធ្វើការមានដីធ្លីតិចជាងមួយហិកតា (Households with less than 1 hectare of land)	24%	26%	25%	2,378 គ្រួសារ (Households)
គ្រួសារដែលធ្វើការគ្មានដីធ្លីកសិករផ្ទាល់ខ្លួន (Households without their own agricultural land)	13%	12%	16%	1,504 គ្រួសារ (Households)

សម្គាល់១: គណនាជាភាគរយនៃចំនួនគ្រួសារសរុបដែលមានមុខរបរសំខាន់គឺកសិករ ។

សម្គាល់២: ដីធ្លីគឺមិនមែនជីវស្រដូចជាដីដាំដំណាំផ្សេងៗ ។

៦.៥.២២ ភាគរយគ្រួសារកសិករមានដីធ្លីការតិចជាង១ហិកតានិងគ្មានដីធ្លីការផ្ទាល់ខ្លួនតាមស្រុកឆ្នាំ២០០៨



សម្គាល់: ភាគរយគ្រួសារកសិករមានដីធ្លីការតិចជាងមួយហិកតានិងគ្មានដីធ្លីការជាភាគរយ ធៀបតែជាមួយគ្រួសារប្រកបរបរដំណាំការចំបងប៉ុណ្ណោះមិនមែនធៀបជាមួយគ្រួសារសរុបទាំងអស់ក្នុងក្រុងស្រុកឡើយ ។

៦.៥.២៣ ភាគរយគ្រួសារទិញដីគោឆ្នាំ២០០៦-២០០៨

បរិយាយ	2006	2007	2008	
	%	%	%	ចំនួន
គ្រួសារទិញដីគោ-ក្របីសរុប	30%	31%	27%	44,985 គ្រួសារ
គ្រួសារទិញដីគោ-ក្របីជាកំលាំងអូសទាញ	13%	13%	11%	17,674 គ្រួសារ

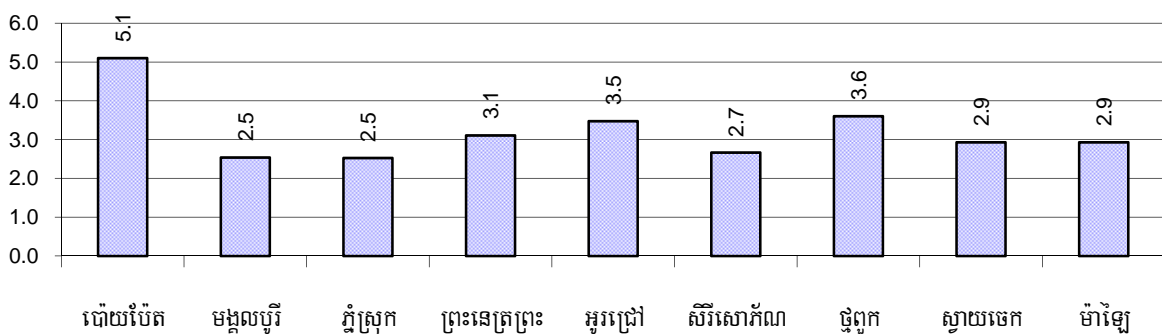
សម្គាល់: ភាគរយគ្រួសារទិញដីគោ-ក្របីគិតធៀបជាមួយគ្រួសារសរុប ។

៦.៥.២៤ ចំនួនគោ-ក្របីទិញឆ្នាំ២០០៦-២០០៨

បរិយាយ	2006	2007	2008
ចំនួនគោ-ក្របីសរុប	110,671 ក្បាល	128,381 ក្បាល	134,548 ក្បាល
ផលធៀបក្នុង១គ្រួសារជាមធ្យម	2.7 ក្បាល/គ្រួសារ	3.0 ក្បាល/គ្រួសារ	3 ក្បាល/គ្រួសារ

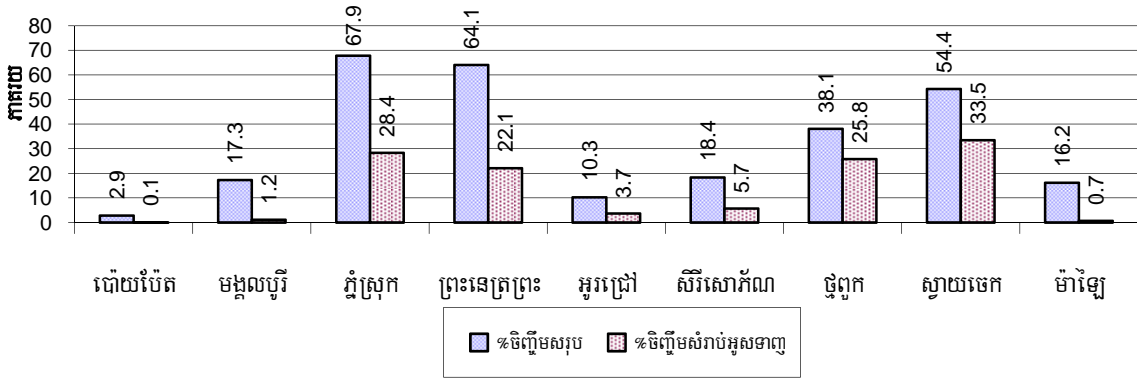
សម្គាល់: ផលធៀបចំនួនគោក្របីជាមួយនិងគ្រួសារគិតតែក្នុងរង្វង់គ្រួសារទិញដីគោ-ក្របីប៉ុណ្ណោះមិនគិតធៀបនឹងគ្រួសារសរុបឡើយ ។

៦.៥.២៥ ផលធៀបគោ-ក្របីក្នុងមួយគ្រួសារ(ក្បាល/គ្រួសារ)តាមបណ្តាក្រុងស្រុកក្នុងឆ្នាំ២០០៨



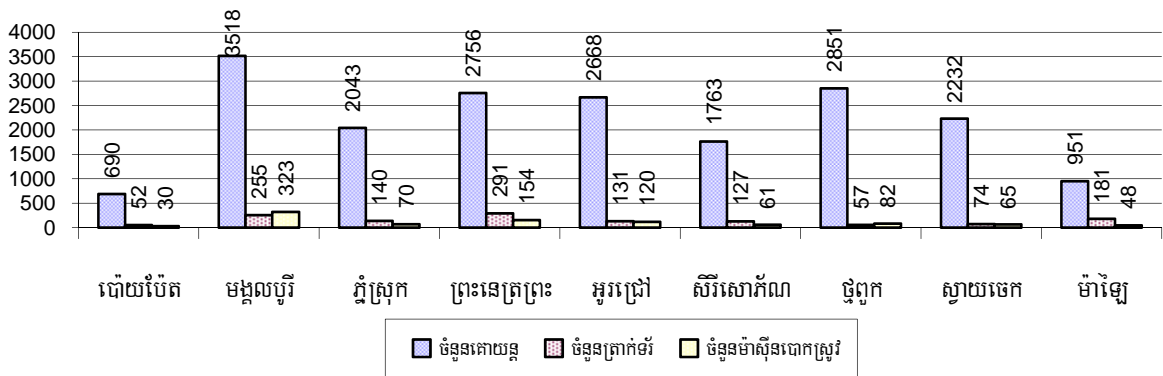
សម្គាល់: ផលធៀបចំនួនគោក្របីជាមួយនិងគ្រួសារគិតតែក្នុងរង្វង់គ្រួសារទិញដីគោ-ក្របីប៉ុណ្ណោះមិនគិតធៀបនឹងគ្រួសារសរុបឡើយ ។

៦.៥.២៦ ភាគរយគ្រួសារចិញ្ចឹមគោក្របីសរុបនិងចិញ្ចឹមជាំកំឡាំងអូសទាញតាមក្រុងស្រុកក្នុងឆ្នាំ២០០៨



សម្គាល់: ផលធៀបចំនួនគោក្របីជាមួយនិងគ្រួសារគិតតែក្នុងរង្វង់គ្រួសារចិញ្ចឹមគោ-ក្របីប៉ុណ្ណោះមិនគិតធៀបនឹងគ្រួសារសរុបឡើយ ។

៦.៥.២៧ ចំនួននិងប្រភេទគ្រឿងយន្តកសិកម្មដែលមានប្រើប្រាស់នៅតាមក្រុងស្រុកក្នុងឆ្នាំ២០០៨

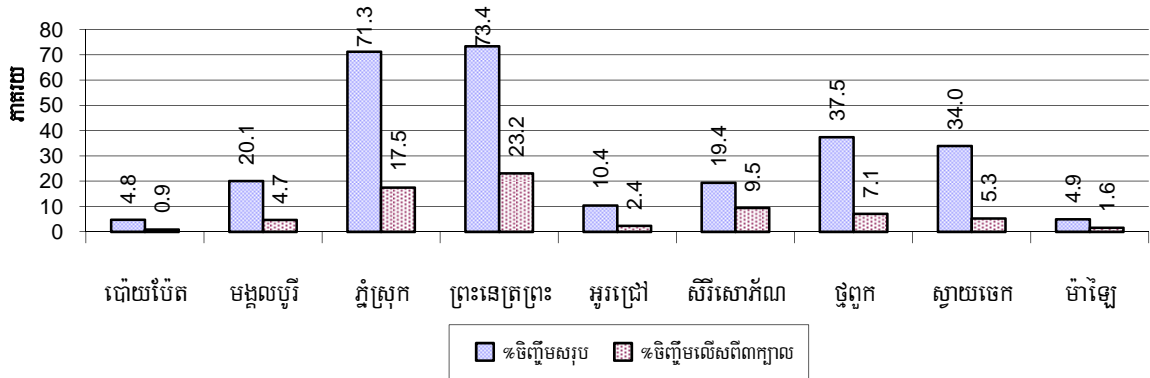


៦.៥.២៨ គ្រួសារចិញ្ចឹមសត្វផ្សេងទៀតជាលក្ខណៈគ្រួសារឆ្នាំ២០០៦-២០០៨

បរិយាយ	2006	2007	2008	
	%	%	%	ចំនួន
គ្រួសារចិញ្ចឹមជ្រូកសរុប	35%	33%	27%	44,603 គ្រួសារ
គ្រួសារចិញ្ចឹមជ្រូកលើសពី៣ក្បាល	8%	8%	7%	11,910 គ្រួសារ
គ្រួសារចិញ្ចឹមមាន់សរុប	72%	73%	69%	113,949 គ្រួសារ
គ្រួសារចិញ្ចឹមមាន់មេលើសពី៣ក្បាល	56%	56%	56%	92,350 គ្រួសារ
គ្រួសារចិញ្ចឹមទាសរុប	10%	9%	8%	12,752 គ្រួសារ
គ្រួសារចិញ្ចឹមទាមេលើសពី៥ក្បាល	6%	6%	6%	9,247 គ្រួសារ
គ្រួសារចិញ្ចឹមពព-ចៀម	0%	0%	0%	131 គ្រួសារ
គ្រួសារចិញ្ចឹមសេះ	0%	0%	0%	189 គ្រួសារ

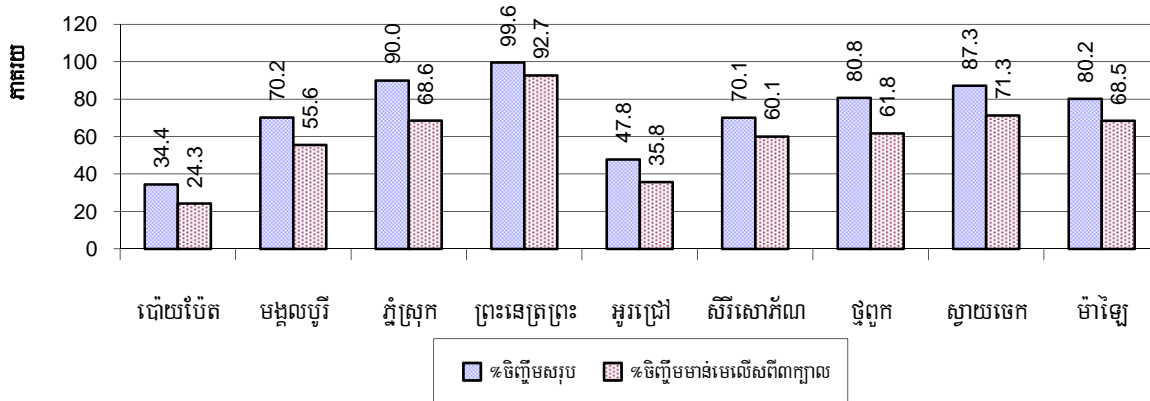
សម្គាល់: ភាគរយគ្រួសារចិញ្ចឹមសត្វគិតធៀបជាមួយគ្រួសារសរុប ។

៦.៥.២៩ ភាគរយគ្រួសារចិញ្ចឹមប្រុកតាមបណ្តាក្រុងស្រុកក្នុងឆ្នាំ២០០៨



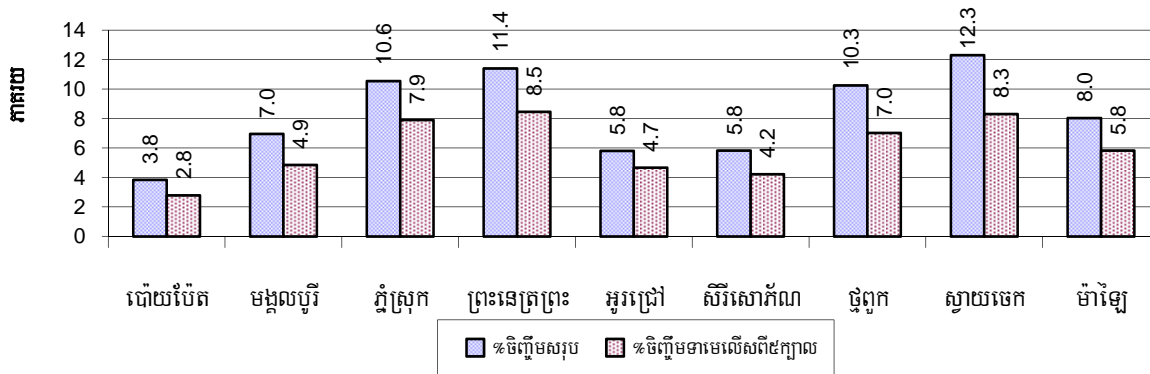
សម្គាល់: ភាគរយគ្រួសារចិញ្ចឹមប្រុកគិតធៀបជាមួយគ្រួសារសរុបក្នុងស្រុក ។

៦.៥.៣០ ភាគរយគ្រួសារចិញ្ចឹមទារីតាមបណ្តាក្រុងស្រុកក្នុងឆ្នាំ២០០៨



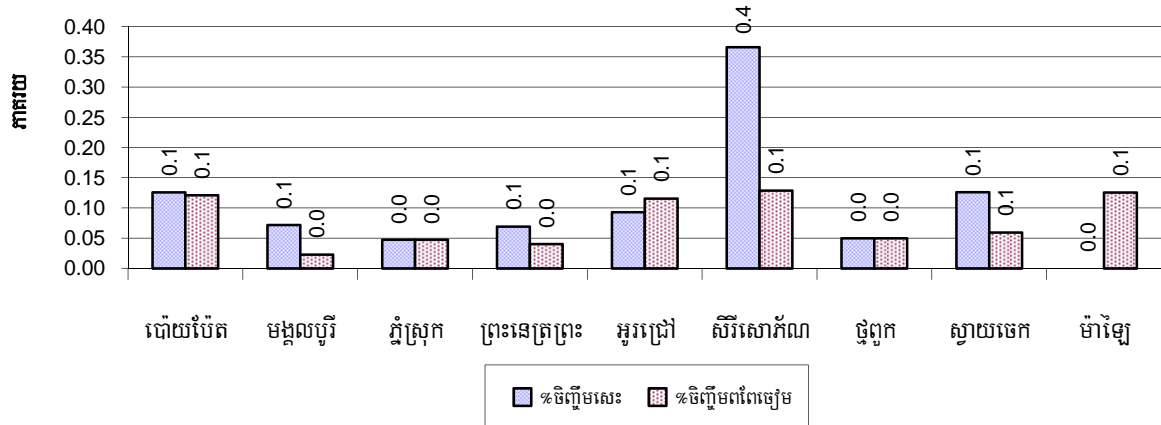
សម្គាល់: ភាគរយគ្រួសារចិញ្ចឹមទារីគិតធៀបជាមួយគ្រួសារសរុបក្នុងស្រុក ។

៦.៥.៣១ ភាគរយគ្រួសារចិញ្ចឹមទាតាមបណ្តាក្រុងស្រុកក្នុងឆ្នាំ២០០៨



សម្គាល់: ភាគរយគ្រួសារចិញ្ចឹមទាគិតធៀបជាមួយគ្រួសារសរុបក្នុងស្រុក ។

៦.៥.៣២ ភាគរយគ្រួសារចិញ្ចឹមសេះនិងពពែ/ចៀមតាមបណ្តាក្រុងស្រុកក្នុងឆ្នាំ២០០៨

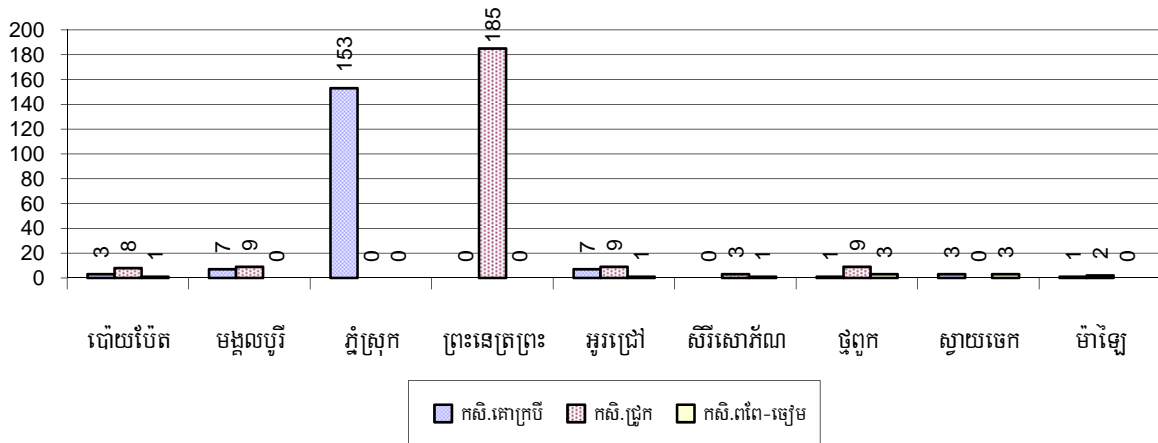


សម្គាល់: ភាគរយគ្រួសារចិញ្ចឹមសេះនិងពពែ/ចៀមគិតធៀបជាមួយគ្រួសារសរុប ។

៦.៥.៣៣ ចំនួនកសិដ្ឋានចិញ្ចឹមសត្វឆ្នាំ២០០៦-២០០៨

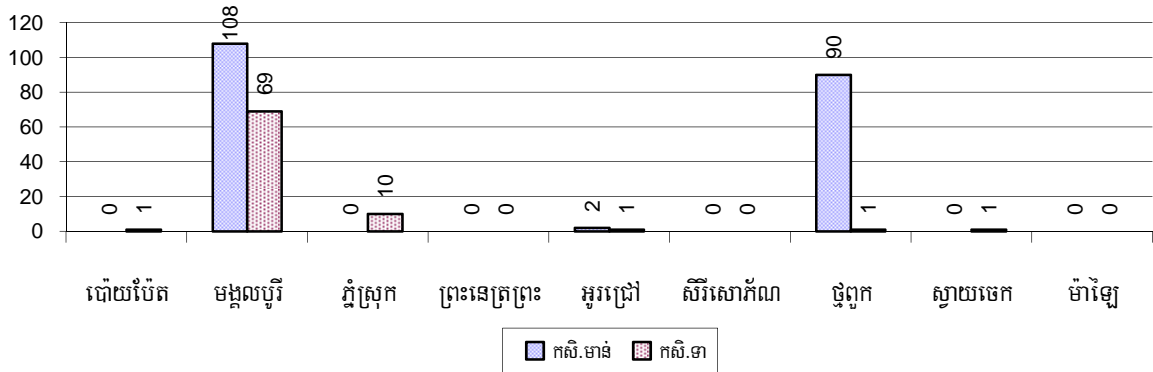
បរិយាយ	2006	2007	2008
ចំនួនកសិដ្ឋានចិញ្ចឹមគោ-ក្របី	5 កសិដ្ឋាន	58 កសិដ្ឋាន	175 កសិដ្ឋាន
ចំនួនកសិដ្ឋានចិញ្ចឹមជ្រូក	284 កសិដ្ឋាន	23 កសិដ្ឋាន	225 កសិដ្ឋាន
ចំនួនកសិដ្ឋានចិញ្ចឹមពពែ-ចៀម	10 កសិដ្ឋាន	219 កសិដ្ឋាន	9 កសិដ្ឋាន
ចំនួនកសិដ្ឋានចិញ្ចឹមមាន់	776 កសិដ្ឋាន	241 កសិដ្ឋាន	200 កសិដ្ឋាន
ចំនួនកសិដ្ឋានចិញ្ចឹមទា	23 កសិដ្ឋាន	51 កសិដ្ឋាន	83 កសិដ្ឋាន

៦.៥.៣៤ ចំនួនកសិដ្ឋានចិញ្ចឹមសត្វតាមបណ្តាក្រុងស្រុកក្នុងឆ្នាំ២០០៨



សម្គាល់: ចំនួនកសិដ្ឋាននេះគិតជាកន្លែងដែលកត់ត្រាដោយមេភូមិដោយពុំមានរាប់ចំនួនសត្វជាក់ស្តែងក្នុងកសិដ្ឋាននីមួយៗឡើយ ។

៦.៥.៣៥ ចំនួនកសិដ្ឋានចិញ្ចឹមមាន់និងទាតាមបណ្តាក្រុងស្រុកក្នុងឆ្នាំ២០០៨



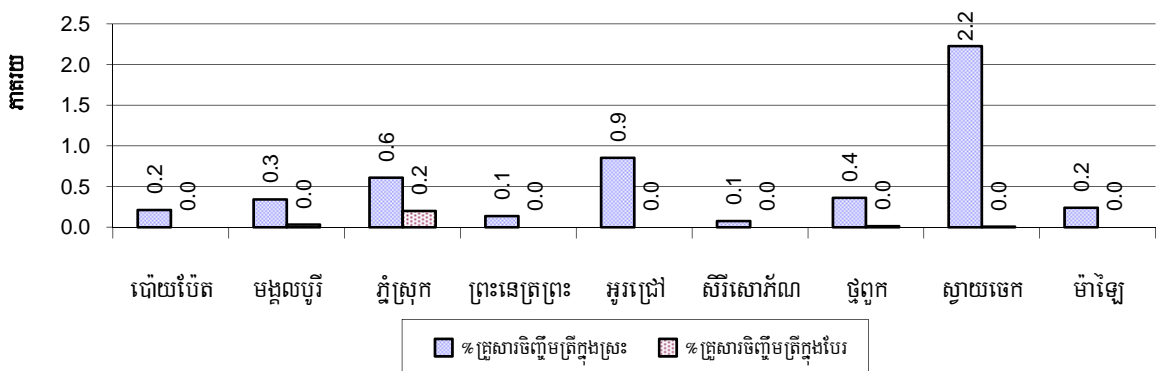
សម្គាល់: ចំនួនកសិដ្ឋាននេះគិតជាកន្លែងដែលកត់ត្រាដោយមេភូមិដោយពុំមានរាប់ចំនួនសត្វជាក់ស្តែងក្នុងកសិដ្ឋាននីមួយៗឡើយ ។

៦.៥.៣៦ គ្រួសារចិញ្ចឹមត្រីឆ្នាំ២០០៦-២០០៨

បរិយាយ	2006	2007	2008
គ្រួសារចិញ្ចឹមត្រីសរុប	966គ្រួសារ	795គ្រួសារ	924គ្រួសារ
% គ្រួសារចិញ្ចឹមត្រីសរុប	1%	1%	1%
គ្រួសារចិញ្ចឹមត្រីក្នុងស្រះ	932គ្រួសារ	767គ្រួសារ	890គ្រួសារ
% គ្រួសារចិញ្ចឹមត្រីក្នុងស្រះ	1%	1%	1%
ចំនួនស្រះចិញ្ចឹមត្រី	904ស្រះ	756ស្រះ	838ស្រះ
ចំនួនស្រះក្នុងមួយគ្រួសារ	1.0ស្រះ/គ្រួសារ	1.0ស្រះ/គ្រួសារ	0.9ស្រះ/គ្រួសារ
គ្រួសារចិញ្ចឹមត្រីតាមបែ	34គ្រួសារ	28គ្រួសារ	34គ្រួសារ
% គ្រួសារចិញ្ចឹមត្រីតាមបែ	0%	0%	0%
ចំនួនបែចិញ្ចឹមត្រី	39បែ	30បែ	35បែ
ចំនួនបែត្រីក្នុងមួយគ្រួសារ	1.1បែ/គ្រួសារ	1.1បែ/គ្រួសារ	1.0បែ/គ្រួសារ

សម្គាល់: ការប្រៀបធៀបគិតតែក្នុងចំណោមគ្រួសារដែលបានចិញ្ចឹមត្រីប៉ុណ្ណោះមិនមែនធៀបជាមួយគ្រួសារសរុបឡើយ ។

៦.៥.៣៧ ភាគរយគ្រួសារចិញ្ចឹមត្រីតាមបណ្តាក្រុងស្រុកក្នុងឆ្នាំ២០០៨



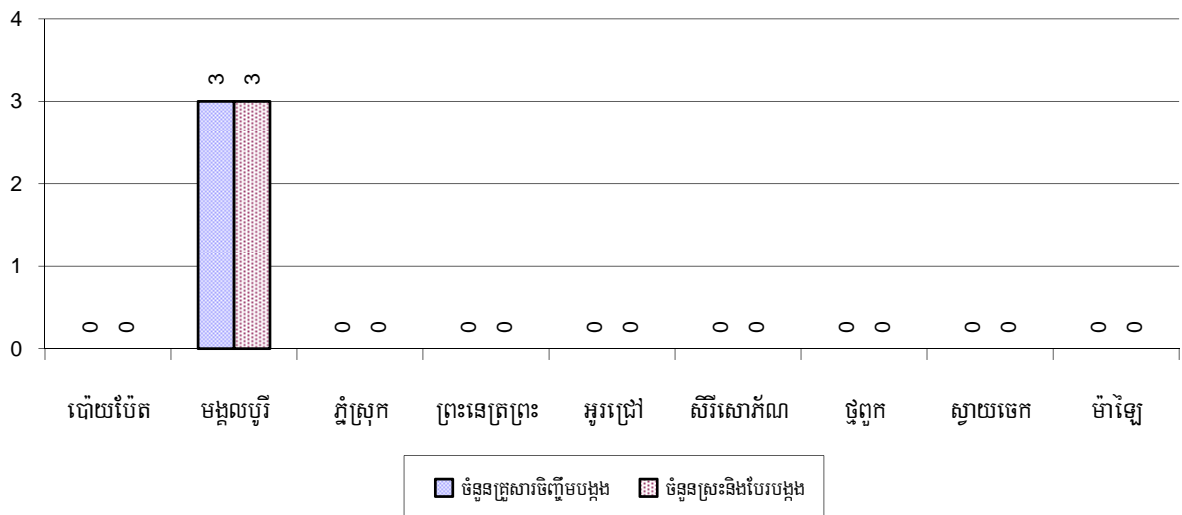
សម្គាល់: ភាគរយគ្រួសារចិញ្ចឹមត្រីគិតធៀបជាមួយគ្រួសារសរុបក្នុងស្រុក ។

៦.៥.៣៨ កសិដ្ឋានចិញ្ចឹមបង្កាចក្នុងឆ្នាំ២០០៦-២០០៨

បរិយាយ	2006	2007	2008
គ្រួសារចិញ្ចឹមបង្កា	0 គ្រួសារ	0 គ្រួសារ	0 គ្រួសារ
% គ្រួសារចិញ្ចឹមបង្កា	0%	0%	0%
សរុបក្រឡាផ្ទៃស្រែចិញ្ចឹមបង្កា	0 ស្រះ	0 ស្រះ	0 ស្រះ
គ្រួសារចិញ្ចឹមបង្កា	0 ហ.ត	0 ហ.ត	0 ហ.ត
ក្រឡាផ្ទៃស្រែចិញ្ចឹមបង្កាក្នុង១គ្រួសារ	-ហ.ត/គ្រួសារ	-ហ.ត/គ្រួសារ	-ហ.ត/គ្រួសារ
គ្រួសារចិញ្ចឹមបង្កា	0 គ្រួសារ	0 គ្រួសារ	3 គ្រួសារ
% គ្រួសារចិញ្ចឹមបង្កា	0%	0%	0%
ចំនួនស្រះចិញ្ចឹមបង្កា	0 ស្រះ	0 ស្រះ	3 ស្រះ
ចំនួនស្រះចិញ្ចឹមបង្កាក្នុង១គ្រួសារ	-ស្រះ/គ្រួសារ	-ស្រះ/គ្រួសារ	1 ស្រះ/គ្រួសារ
ចំនួនបែចិញ្ចឹមបង្កា	0 បែ	0 បែ	0 បែ
ចំនួនបែចិញ្ចឹមបង្កាក្នុង១គ្រួសារ	0 បែ/គ្រួសារ	0 បែ/គ្រួសារ	0 បែ/គ្រួសារ

សម្គាល់: ការប្រៀបធៀបគិតតែក្នុងចំណោមគ្រួសារដែលបានអនុវត្តវិវិប្បកម្មប៉ុណ្ណោះមិនមែនជារៀងរាល់គ្រួសារសរុបឡើយ ។

៦.៥.៣៩ ចំនួនគ្រួសារចិញ្ចឹមបង្កា និងចំនួនស្រះនិងបែចិញ្ចឹមបង្កាតាមបណ្តាក្រុងស្រុកក្នុងឆ្នាំ២០០៨



៧. ផ្នែកសង្គមកិច្ច

៧.១ ការអប់រំ

៧.១.១ កម្រិតមត្តេយ្យសិក្សាក្នុងខេត្តឆ្នាំ២០០៦-២០០៨

បរិយាយ	2006	2007	2008
ចំនួនកន្លែងមត្តេយ្យសហគមន៍	21សាលា	20សាលា	40សាលា
ចំនួនបន្ទប់រៀនមត្តេយ្យសហគមន៍	31បន្ទប់	29បន្ទប់	45បន្ទប់
ចំនួនថ្នាក់រៀនមត្តេយ្យសហគមន៍	30ថ្នាក់	24ថ្នាក់	54ថ្នាក់
ចំនួនគ្រូបង្រៀនមត្តេយ្យសហគមន៍	49នាក់	39នាក់	68នាក់
ចំនួនគ្រូបង្រៀនស្រីមត្តេយ្យសហគមន៍	32ស្រី	28ស្រី	60ស្រី
ចំនួនសាលាមត្តេយ្យរដ្ឋនិងឯកជន	78សាលា	100សាលា	112សាលា
ចំនួនបន្ទប់រៀនមត្តេយ្យរដ្ឋនិងឯកជន	129បន្ទប់	201បន្ទប់	153បន្ទប់
ចំនួនថ្នាក់រៀនមត្តេយ្យរដ្ឋនិងឯកជន	139ថ្នាក់	184ថ្នាក់	163ថ្នាក់
ចំនួនគ្រូបង្រៀនមត្តេយ្យរដ្ឋនិងឯកជន	142នាក់	159នាក់	185នាក់
ចំនួនគ្រូបង្រៀនស្រីមត្តេយ្យរដ្ឋនិងឯកជន	139ស្រី	154ស្រី	184ស្រី

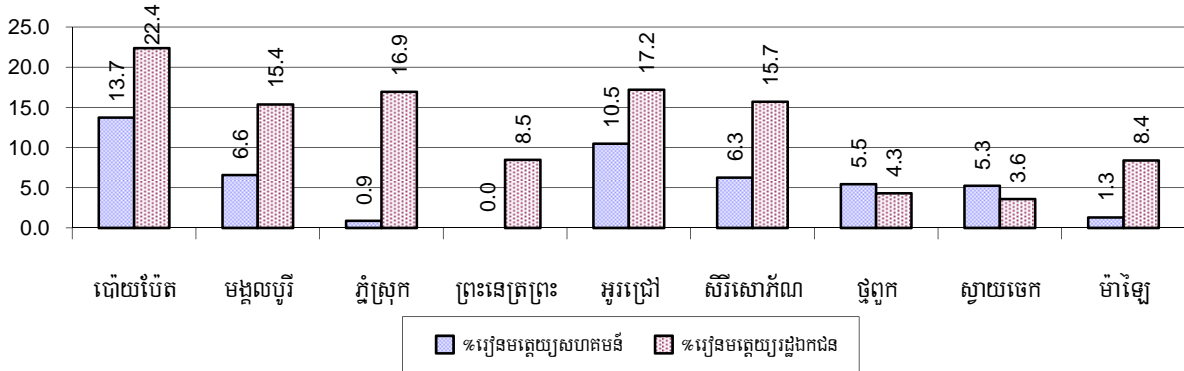
៧.១.២ ភាគរយកុមារចុះឈ្មោះចូលរៀនកម្រិតមត្តេយ្យសិក្សាឆ្នាំ២០០៦-២០០៨

តារាងនេះបង្ហាញពីភាគរយនៃកុមារសរុបអាយុ៣-៥ឆ្នាំចូលរៀនសាលាមត្តេយ្យ

បរិយាយ	2006	2007	2008	
	%	%	%	ចំនួន
កុមារសរុបអាយុ៣-៥ឆ្នាំរៀនថ្នាក់មត្តេយ្យ(ទាំងអស់)	17%	18%	21%	14,091នាក់
កុមារអាយុ៣-៥ឆ្នាំរៀនថ្នាក់មត្តេយ្យសហគមន៍	7%	6%	7%	4,606នាក់
កុមារអាយុ៣-៥ឆ្នាំរៀនថ្នាក់មត្តេយ្យរដ្ឋនិងឯកជន	10%	12%	14%	9,485នាក់

សម្គាល់: ផលធៀបគិតជាមួយក្រុមអាយុសរុប ។

៧.១.៣ ភាគរយកុមារអាយុពី៣-៥ឆ្នាំរៀនសាលាមត្តេយ្យតាមបណ្តាក្រុងស្រុកក្នុងឆ្នាំ២០០៨



៧.១.៤ ស្ថានភាពកម្រិតសិក្សាអប់រំជាមូលដ្ឋានរយៈពេល៩ឆ្នាំ២០០៦-២០០៨

សាលាបឋមសិក្សា

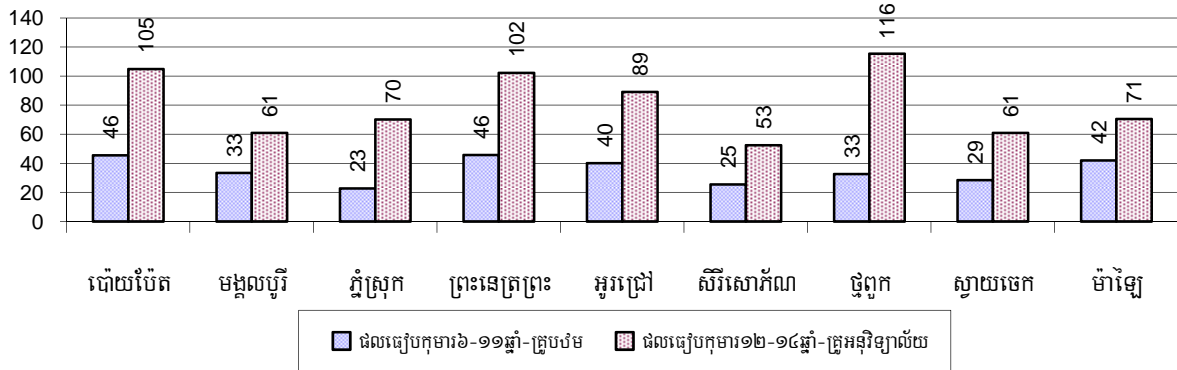
បរិយាយ	2006	2007	2008
ចំនួនសាលាកម្រិតបឋមសិក្សា	520សាលា	503សាលា	570សាលា
ចំនួនបន្ទប់រៀនកម្រិតបឋមសិក្សា	2,767បន្ទប់	2,841បន្ទប់	3,010បន្ទប់
ចំនួនថ្នាក់រៀនកម្រិតបឋមសិក្សា	3,147ថ្នាក់	3,209ថ្នាក់	3,553ថ្នាក់
ចំនួនគ្រូបង្រៀនកម្រិតបឋមសិក្សា	3,093នាក់	2,955នាក់	3,484នាក់
ផលធៀបកុមារអាយុ៦ទៅ១១ឆ្នាំធ្វើបន្តិចចំនួនសាលា	189	193	211
ផលធៀបកុមារអាយុ៦ទៅ១១ឆ្នាំធ្វើបន្តិចចំនួនបន្ទប់រៀន	35	34	40
ផលធៀបកុមារអាយុ៦ទៅ១១ឆ្នាំធ្វើបន្តិចចំនួនថ្នាក់រៀន	31	30	34
ផលធៀបកុមារអាយុ៦ទៅ១១ឆ្នាំធ្វើបន្តិចចំនួនគ្រូបង្រៀន	32	33	35

សង្ខេប: តាមនិយាមអប់រំកុមារអាយុ៦ទៅ១១ឆ្នាំត្រូវរៀននៅបឋមសិក្សានិងចាប់ពី១២ទៅ១៤ឆ្នាំគឺរៀននៅអនុវិទ្យាល័យប៉ុន្តែតាមសភាពជាក់ស្តែងនៅមូលដ្ឋានមួយចំនួនចន្លោះអាយុនេះអាចមានការប្រែប្រួលខ្លះ ។

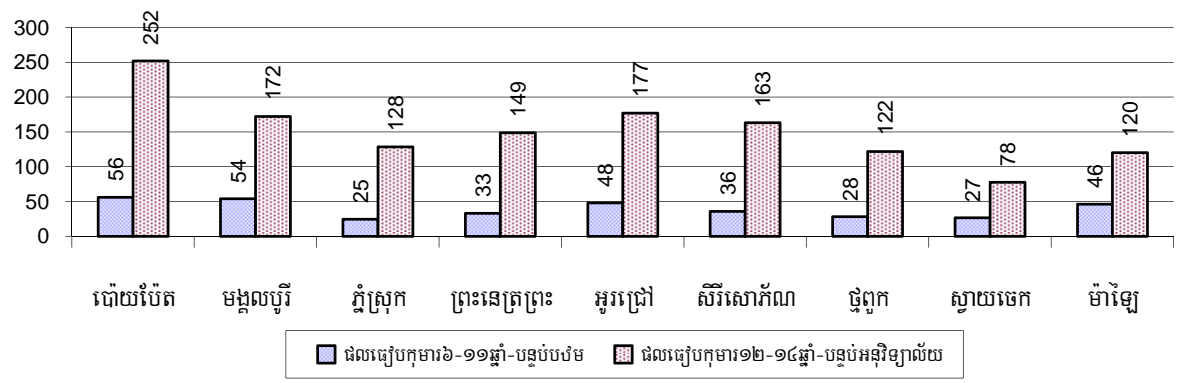
សាលាអនុវិទ្យាល័យ

បរិយាយ	2006	2007	2008
ចំនួនសាលាកម្រិតអនុវិទ្យាល័យ	61សាលា	66សាលា	66សាលា
ចំនួនបន្ទប់រៀនកម្រិតអនុវិទ្យាល័យ	346បន្ទប់	386បន្ទប់	445បន្ទប់
ចំនួនថ្នាក់រៀនកម្រិតអនុវិទ្យាល័យ	401ថ្នាក់	432ថ្នាក់	493ថ្នាក់
ចំនួនគ្រូបង្រៀនកម្រិតអនុវិទ្យាល័យ	629នាក់	703នាក់	901នាក់
ផលធៀបកុមារអាយុ១២ទៅ១៤ឆ្នាំធ្វើបន្តិចចំនួនសាលា	954	874	1,028
ផលធៀបកុមារអាយុ១២ទៅ១៤ឆ្នាំធ្វើបន្តិចចំនួនបន្ទប់រៀន	168	149	152
ផលធៀបកុមារអាយុ១២ទៅ១៤ឆ្នាំធ្វើបន្តិចចំនួនថ្នាក់រៀន	145	133	138
ផលធៀបកុមារអាយុ១២ទៅ១៤ឆ្នាំធ្វើបន្តិចចំនួនគ្រូបង្រៀន	93	82	75

៧.១.៥ ផលធៀបកុមារ៦-១១ឆ្នាំនិង១២-១៤ឆ្នាំជាមួយចំនួនគ្រូបង្រៀនតាមក្រុងស្រុកក្នុងឆ្នាំ២០០៨



៧.១.៦ ផលធៀបកុមារ៦-១១ឆ្នាំនិង១២-១៤ឆ្នាំជាមួយចំនួនបន្ទប់ស្រុកតាមក្រុងស្រុកឆ្នាំ២០០៨



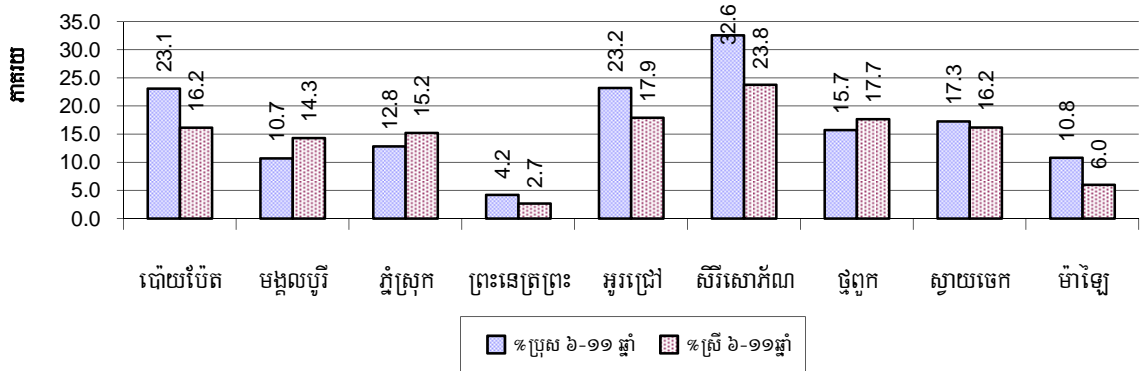
៧.១.៧ ស្ថានភាពកុមារចុះឈ្មោះចូលស្រុកកម្រិតបឋមសិក្សាឆ្នាំ២០០៦-២០០៨

បរិយាយ	2006	2007	2008	
	%	%	%	ចំនួន
កុមារសរុបអាយុពី៦-១១ឆ្នាំទាំងអស់	14%	14%	14%	120,518នាក់
កុមារអាយុពី៦-១១ឆ្នាំកំពុងរៀន	85%	86%	84%	100,634នាក់
កុមារអាយុពី៦-១១ឆ្នាំមិនទៅរៀន	15%	14%	16%	19,884នាក់
កុមារិសរុបអាយុពី៦-១១ឆ្នាំទាំងអស់	14%	14%	14%	58,787នាក់
កុមារិអាយុពី៦-១១ឆ្នាំកំពុងរៀន	85%	86%	85%	49,918នាក់
កុមារិអាយុពី៦-១១ឆ្នាំមិនទៅរៀន	15%	14%	15%	8,869នាក់
កុមារាសរុបអាយុពី៦-១១ឆ្នាំទាំងអស់	14%	14%	15%	61,731នាក់
កុមារាអាយុពី៦-១១ឆ្នាំកំពុងរៀន	84%	86%	82%	50,716នាក់
កុមារាអាយុពី៦-១១ឆ្នាំមិនទៅរៀន	16%	14%	18%	11,015នាក់

សម្គាល់១: ភាគរយគណនាផ្អែកលើមូលដ្ឋាននៃចំនួនក្មេងក្រុមអាយុ៦-១១ឆ្នាំសរុបសម្រាប់ជំរឿននិងសម្រាប់កុមារា-កុមារិសរុបអាយុ៦-១១ឆ្នាំ ។

សម្គាល់២: ចំនួនកុមារិកុមារាអាយុ៦-១១ឆ្នាំកំពុងរៀន និងមិនទៅរៀននៅបឋមសិក្សា គិតធៀបតែជាមួយកុមារសរុបក្នុងក្រុមអាយុ៦-១១ឆ្នាំប៉ុណ្ណោះ ដើម្បីអោយដឹងថាក្នុងចំណោមកុមារ៦-១១ឆ្នាំទាំងនោះ មានប៉ុន្មានភាគរយដែលកំពុងរៀននិង ប៉ុន្មាន%ទៀតមិនទៅ(ស្រីប៉ុន្មានប្រុសប៉ុន្មាន) ។

៧.១.៨ ភាគរយកុមារអាយុ៦-១១ឆ្នាំមិនទៅរៀនតាមបណ្ណាក្រុងស្រុកក្នុងឆ្នាំ២០០៨



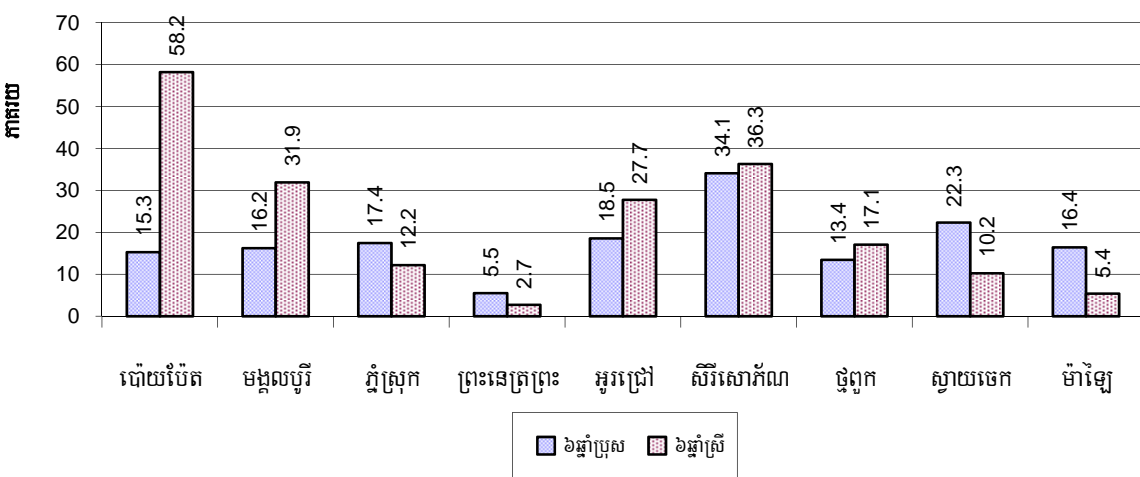
សម្គាល់: ភាគរយគណនាផ្អែកលើមូលដ្ឋាននៃចំនួនក្មេងក្រុមអាយុ៦-១១ឆ្នាំសរុបក្នុងឃុំសង្កាត់

៧.១.៩ ស្ថានភាពកុមារអាយុ៦ឆ្នាំបានចូលរៀនឆ្នាំ២០០៦-២០០៨

បរិយាយ	2006	2007	2008	
	%	%	%	ចំនួន
កុមារសរុបអាយុពី៦ឆ្នាំទាំងអស់	4%	4%	4%	33,997នាក់
កុមារអាយុពី៦ឆ្នាំកំពុងរៀន	81%	82%	83%	28,121នាក់
កុមារអាយុពី៦ឆ្នាំមិនទៅរៀន	19%	18%	17%	5,876នាក់

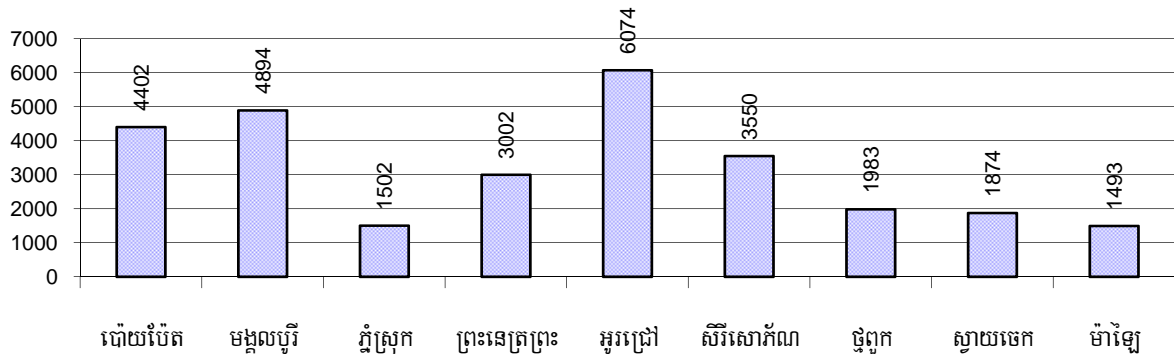
សម្គាល់: ជួរទី១គណនាជាភាគរយនៃប្រជាជនសរុប ។ ជួរទី២និងទី៣គណនាជាភាគរយនៃចំនួនកុមារអាយុ៦ឆ្នាំសរុប ។

៧.១.១០ ភាគរយកុមារានិងកុមារីគ្រប់អាយុ៦ឆ្នាំមិនទាន់បានចុះឈ្មោះចូលរៀនតាមក្រុងស្រុកឆ្នាំ២០០៨



សម្គាល់: គណនាគិតជាភាគរយនៃកុមារអាយុ៦ឆ្នាំសរុប ។

៧.១.១១ ចំនួនកុមារអាយុ៥ឆ្នាំតាមក្រុងស្រុកនីមួយៗក្នុងឆ្នាំ២០០៨

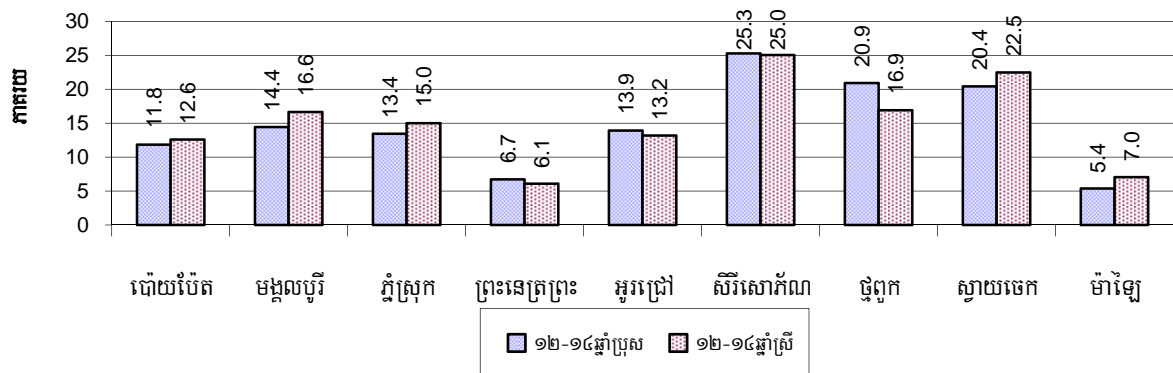


៧.១.១២ ស្ថានភាពកុមារចូលរៀនកម្រិតអនុវិទ្យាល័យឆ្នាំ២០០៦-២០០៨

បរិយាយ	2006	2007	2008	
	%	%	%	ចំនួន
កុមារសរុបអាយុពី១២-១៤ឆ្នាំ	8%	8%	8%	67,835នាក់
កុមារអាយុពី១២-១៤ឆ្នាំកំពុងរៀន	82%	84%	85%	57,786នាក់
កុមារអាយុពី១២-១៤ឆ្នាំមិនទៅរៀន	18%	16%	15%	10,049នាក់
កុមារិសរុបអាយុពី១២-១៤ឆ្នាំ	8%	8%	8%	33,770នាក់
កុមារិអាយុពី១២-១៤ឆ្នាំកំពុងរៀន	82%	83%	85%	28,701នាក់
កុមារិអាយុពី១២-១៤ឆ្នាំមិនទៅរៀន	18%	17%	15%	5,069នាក់
កុមារាសរុបអាយុពី១២-១៤ឆ្នាំ	8%	9%	8%	34,065នាក់
កុមារាអាយុពី១២-១៤ឆ្នាំកំពុងរៀន	82%	84%	85%	29,085នាក់
កុមារាអាយុពី១២-១៤ឆ្នាំមិនទៅរៀន	18%	16%	15%	4,980នាក់

សម្គាល់: ភាគរយកុមារសរុបកុមារិកុមារាអាយុ១២-១៤ឆ្នាំកំពុងរៀននិងមិនទៅរៀន នៅអនុវិទ្យាល័យគិតធៀបតែជាមួយកុមារសរុបក្នុងក្រុមអាយុ ១២-១៤ឆ្នាំប៉ុណ្ណោះ ដើម្បីអោយងាយស្រួលក្នុងការប្រៀបធៀបកុមារ១២-១៤ឆ្នាំទាំងនោះមានប៉ុន្មានភាគរយដែលកំពុងរៀននិងប៉ុន្មានភាគរយទៀតមិនទៅរៀន (ស្រីប៉ុន្មានប្រុសប៉ុន្មាន) ។ លើកលែងតែជូរទី១នៃផ្នែកនីមួយៗដែលគណនាតាមមូលដ្ឋាននៃកុមារសរុប ។

៧.១.១៣ ភាគរយកុមារានិងកុមារិអាយុ១២-១៤ឆ្នាំមិនទៅរៀនតាមបណ្តាក្រុងស្រុកក្នុងឆ្នាំ២០០៨



សម្គាល់: គណនាគិតជាភាគរយនៃកុមារអាយុ១២-១៤ឆ្នាំសរុបក្នុងឃុំសង្កាត់នីមួយៗ ។

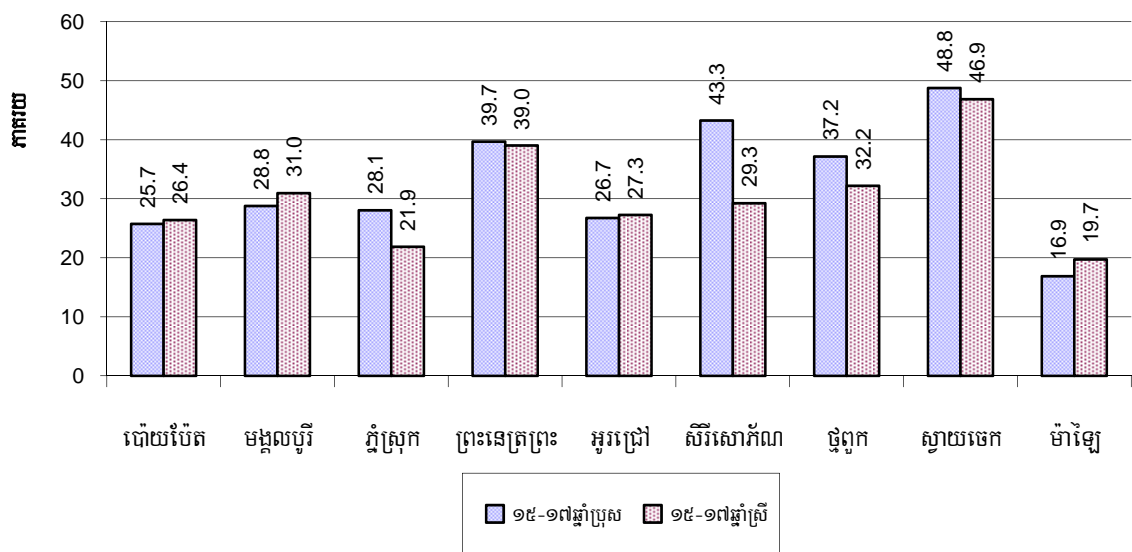
៧.១.១៤ ស្ថានភាពកម្រិតសិក្សាវិទ្យាល័យឆ្នាំ២០០៦-២០០៨

បរិយាយ	2006	2007	2008
ចំនួនសាលាកម្រិតវិទ្យាល័យ	29សាលា	30សាលា	35សាលា
ចំនួនបន្ទប់រៀនកម្រិតវិទ្យាល័យ	394បន្ទប់	381បន្ទប់	390បន្ទប់
ចំនួនថ្នាក់រៀនកម្រិតវិទ្យាល័យ	426ថ្នាក់	403ថ្នាក់	502ថ្នាក់
ចំនួនគ្រូបង្រៀនកម្រិតវិទ្យាល័យ	617នាក់	621នាក់	832នាក់
ផលធៀបយុវជនអាយុ១៥ទៅ១៧ឆ្នាំធៀបនឹងចំនួនសាលា	2,100	1,978	2,083
ផលធៀបយុវជនអាយុ១៥ទៅ១៧ឆ្នាំធៀបនឹងចំនួនបន្ទប់រៀន	155	156	187
ផលធៀបយុវជនអាយុ១៥ទៅ១៧ឆ្នាំធៀបនឹងចំនួនថ្នាក់រៀន	143	147	145
ផលធៀបយុវជនអាយុ១៥ទៅ១៧ឆ្នាំធៀបនឹងចំនួនគ្រូបង្រៀន	99	96	88

៧.១.១៥ ស្ថានភាពយុវជនអាយុ១៥-១៧ឆ្នាំចុះឈ្មោះចូលរៀនឆ្នាំ២០០៦-២០០៨

បរិយាយ	2006	2007	2008
ចំនួនយុវជនអាយុ១៥-១៧ឆ្នាំ	60,899នាក់	59,337នាក់	72,900នាក់
ចំនួនយុវជនអាយុ១៥-១៧ឆ្នាំមិនបាននៅរៀន	21,904នាក់	19,129នាក់	22,705នាក់
ភាគរយយុវជនអាយុ១៥-១៧ឆ្នាំមិនបាននៅរៀន	36%	32%	31%

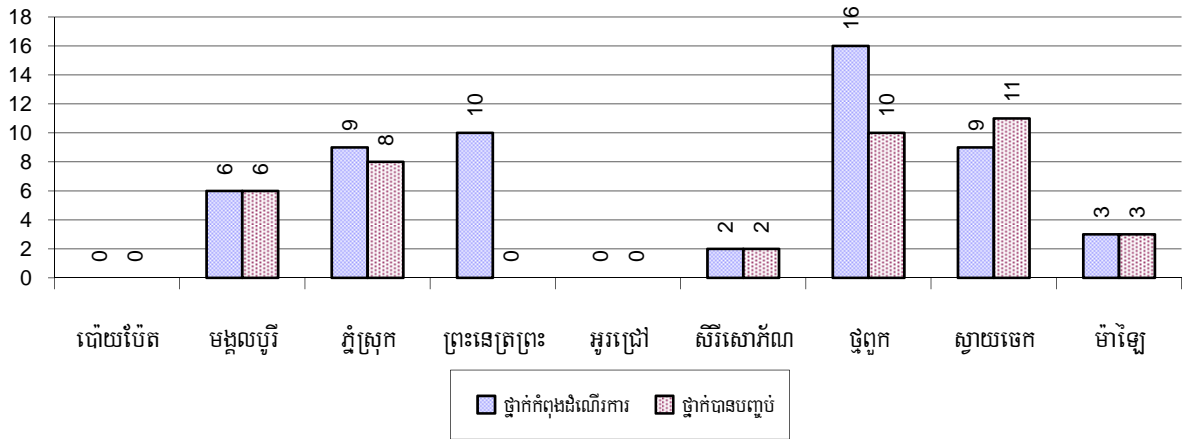
៧.១.១៦ ភាគរយយុវជនអាយុ១៥-១៧ឆ្នាំមិនបាននៅរៀនតាមបណ្តាក្រុងស្រុកក្នុងឆ្នាំ២០០៨



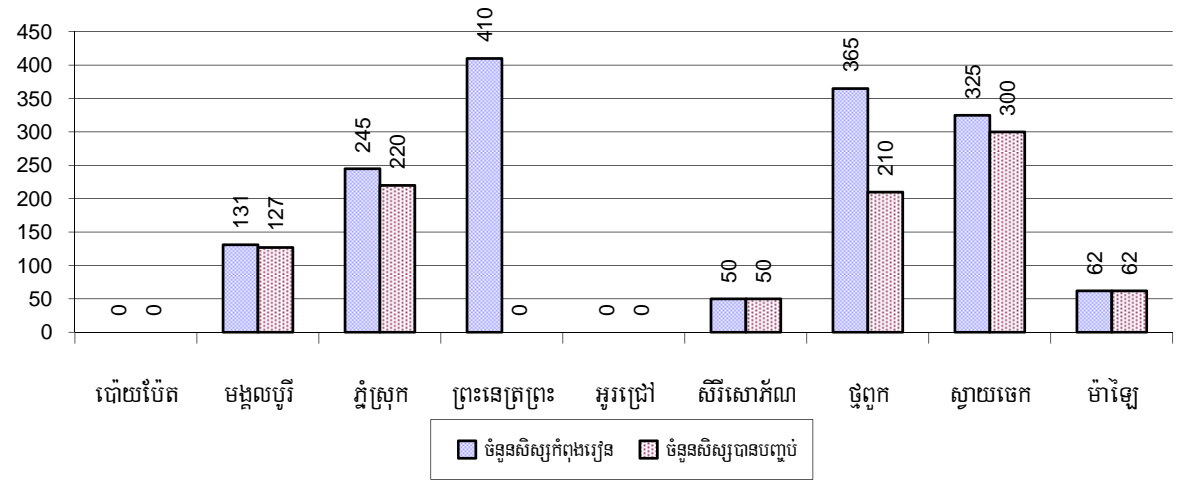
៧.១.១៧ ថ្នាក់អក្ខរកម្មឆ្នាំ២០០៨

កម្មវិធីអក្ខរកម្ម	រៀបចំដោយ:		កម្មវិធីផ្សេងៗ	សរុប
	មន្ទីរអប់រំ	អង្គការ		
ថ្នាក់អក្ខរកម្មកំពុងដំណើរការ	40ថ្នាក់	10ថ្នាក់	5ថ្នាក់	55ថ្នាក់
ចំនួនសិស្សអក្ខរកម្មកំពុងរៀន	1,088នាក់	305នាក់	195នាក់	1,588នាក់
ថ្នាក់អក្ខរកម្មបានបញ្ចប់	32ថ្នាក់	8ថ្នាក់	0ថ្នាក់	40ថ្នាក់
ចំនួនសិស្សអក្ខរកម្មបានបញ្ចប់	859នាក់	110នាក់	0នាក់	969នាក់
ចំនួនសិស្សអក្ខរកម្មបានបញ្ចប់ដោយប្រឡងជាប់	804នាក់	104នាក់	0នាក់	908នាក់

៧.១.១៨ ចំនួនថ្នាក់អក្ខរកម្មកំពុងដំណើរការនិងបានបញ្ចប់តាមបណ្តាក្រុងស្រុកក្នុងឆ្នាំ២០០៨



៧.១.១៩ ចំនួនសិស្សថ្នាក់អក្ខរកម្មកំពុងដំណើរការនិងបានបញ្ចប់តាមបណ្តាក្រុងស្រុកក្នុងឆ្នាំ២០០៨

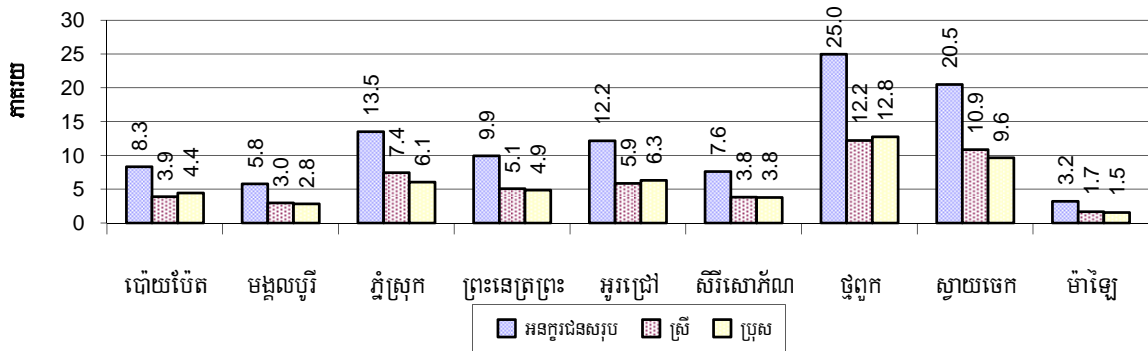


៧.១.២០ ភាគរយអ្នកមិនចេះអក្សរក្នុងចន្លោះអាយុ១៥-៦០ឆ្នាំក្នុងឆ្នាំ២០០៦-២០០៨

ស្ថានភាពអនកូរជន	2006	2007	2008	
	%	%	%	ចំនួន
អ្នកមិនចេះអក្សរសរុបអាយុពី១៥-៦០ឆ្នាំ	13%	12%	11%	55,420នាក់
ស្ត្រីមិនចេះអក្សរអាយុពី១៥-៦០ឆ្នាំ	7%	6%	5%	27,815នាក់
អ្នកមិនចេះអក្សរសរុបអាយុពី១៥-១៧ឆ្នាំ	8%	6%	5%	3,561នាក់
ស្ត្រីមិនចេះអក្សរអាយុពី១៥-១៧ឆ្នាំ	4%	3%	3%	1,833នាក់
អ្នកមិនចេះអក្សរសរុបអាយុពី១៨-២៤ឆ្នាំ	9%	8%	6%	7,700នាក់
ស្ត្រីមិនចេះអក្សរអាយុពី១៨-២៤ឆ្នាំ	4%	4%	3%	3,715នាក់
អ្នកមិនចេះអក្សរសរុបអាយុពី២៥-៦០ឆ្នាំ	15%	15%	14%	44,159នាក់
ស្ត្រីមិនចេះអក្សរអាយុពី២៥-៦០ឆ្នាំ	8%	8%	7%	22,267នាក់

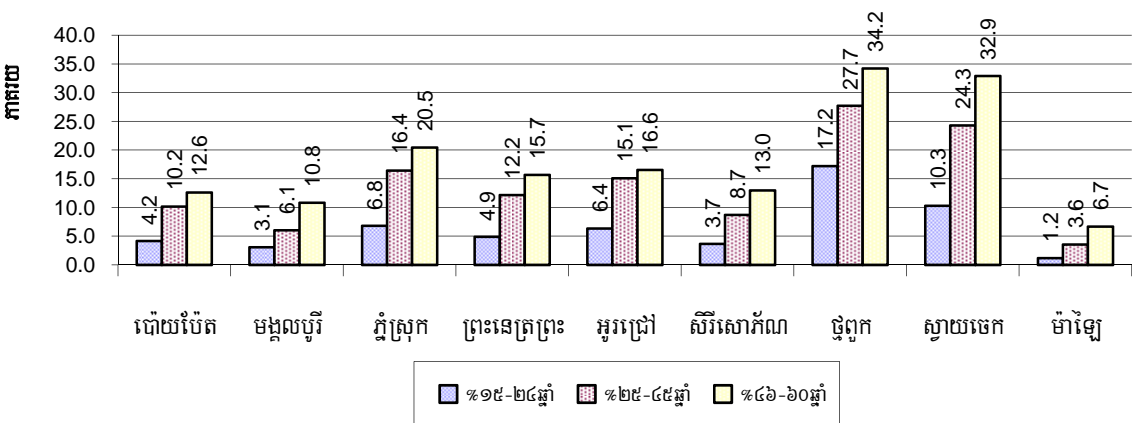
សម្គាល់: ភាគរយធៀបជាមួយចំនួនមនុស្សតាមក្រុមអាយុនីមួយៗមិនមែនធៀបជាមួយប្រជាជនសរុបឡើយ ។

៧.១.២១ ភាគរយអ្នកមិនចេះអក្សរសរុបក្នុងចំណោមអាយុពី១៥-៦០ឆ្នាំតាមក្រុងស្រុកក្នុងឆ្នាំ២០០៨



សម្គាល់: គិតជាភាគរយនៃចំនួនប្រជាជនសរុបតាមក្រុមអាយុ ។

៧.១.២២ ភាគរយអនកូរជនសរុបតាមក្រុមអាយុពី១៥-២៤ឆ្នាំពី២៥-៤៥ឆ្នាំនិងពី៤៦-៦០ឆ្នាំ តាមស្រុក ឆ្នាំ២០០៨



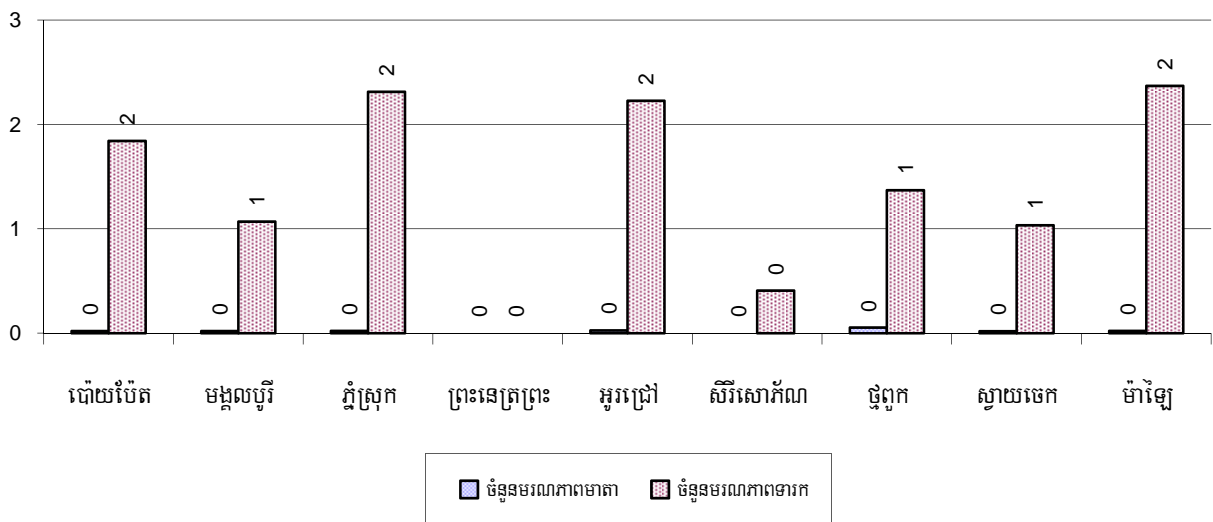
សម្គាល់: គិតភាគរយអនកូរជនតាមក្រុមអាយុនៃចំនួនប្រជាជនក្នុងក្រុមអាយុនោះ ។

៧.២ ផ្នែកសុខាភិបាល

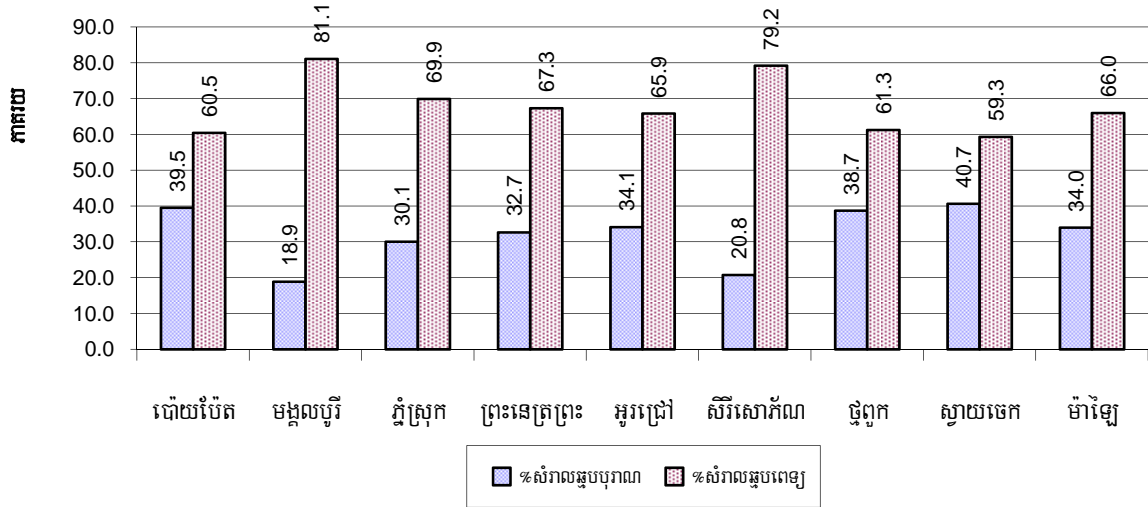
៧.២.១ ស្ថានភាពសុខភាពស្ត្រីនិងកុមារឆ្នាំ២០០៦-២០០៨

បរិយាយ	2006	2007	2008
ចំនួនស្ត្រីបានសម្រាលកូនក្នុងឆ្នាំ	9,037 គ្រួសារ	8,727 គ្រួសារ	8,994 គ្រួសារ
ចំនួនស្ត្រីដែលសម្រាលកូនដោយឆ្លបបុរាណ	4,071 នាក់	3,192 នាក់	2,677 នាក់
ភាគរយស្ត្រីដែលសម្រាលកូនដោយឆ្លបបុរាណ	45%	37%	30%
ចំនួនស្ត្រីដែលសម្រាលកូនដោយពេទ្យឆ្លប	4,966 នាក់	5,535 នាក់	6,317 នាក់
ភាគរយស្ត្រីដែលសម្រាលកូនដោយពេទ្យឆ្លប	55%	63%	70%
ចំនួនមរណភាពមាតាក្រោយពេលសម្រាលកូន(០-១ខែ)	48 នាក់	26 នាក់	15 នាក់
អត្រាមរណភាពមាតាក្រោយពេលសម្រាល(០-១ខែ) ក្នុង១០០.០០០កំណើត	531	298	167
ចំនួនទារកបានកើតក្នុងឆ្នាំ	9,038 នាក់	8,748 នាក់	8,994 នាក់
ចំនួនមរណភាពទារកអាយុពី០-១ខែ	191 នាក់	77 នាក់	79 នាក់
អត្រាមរណភាពទារកអាយុពី០-១ខែក្នុង១០០០កំណើតរស់	21	9	9
ចំនួនមរណភាពកុមារអាយុពី៥ឆ្នាំចុះ	256 នាក់	190 នាក់	134 នាក់
ចំនួនកុមារអាយុពី៥-១២ខែក្នុងឆ្នាំ	6,196 នាក់	6,160 នាក់	6,303 នាក់
ចំនួនកុមារអាយុ៥-១២ខែមិនបានចាក់ថ្នាំបង្ការគ្រប់ចំនួន	130 នាក់	134 នាក់	32 នាក់
ភាគរយកុមារអាយុ៥-១២ខែមិនបានចាក់ថ្នាំបង្ការគ្រប់ចំនួន	2%	2%	1%

៧.២.២ ចំនួនមរណភាពមាតាក្រោយពេលសម្រាលកូន(០-១ខែ)និងមរណភាពទារកអាយុពី០-១ខែ តាមបណ្តាក្រុងស្រុកក្នុងឆ្នាំ២០០៨

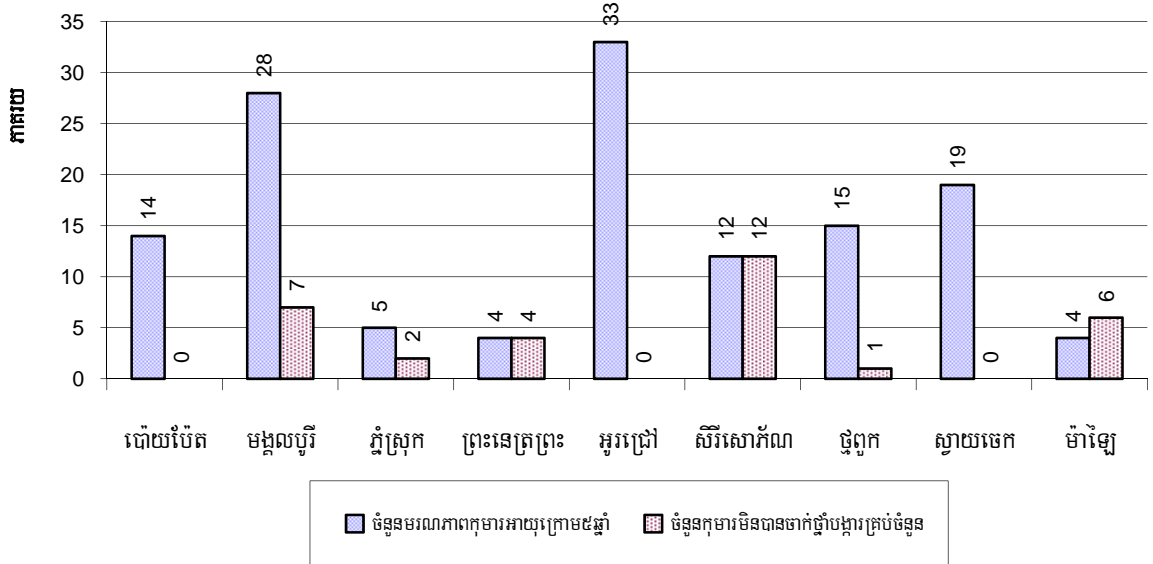


៧.២.៣ ភាគរយស្ត្រីដែលសម្រាលកូនដោយឆ្អុបបុរាណនិងពេទ្យឆ្អុបតាមបណ្តាក្រុងស្រុកក្នុងឆ្នាំ២០០៨



សម្គាល់: គិតជាភាគរយនៃចំនួនសម្រាលកូនសរុប

៧.២.៤ ភាគរយមរណភាពកុមារអាយុក្រោម៥ឆ្នាំនិងទារកអាយុពី៩-១២ខែមិនបានទទួលថ្នាំបង្ការគ្រប់ចំនួនតាមក្រុងស្រុកក្នុងឆ្នាំ២០០៨



សម្គាល់: អត្រាមរណភាពគិតជាភាគរយនៃចំនួនកុមារអាយុក្រោម៥ឆ្នាំសរុប ។ កង្វះការទទួលបានថ្នាំបង្ការគ្រប់ចំនួនតាមទារកអាយុពី៩ ដល់១២ខែសរុប ។

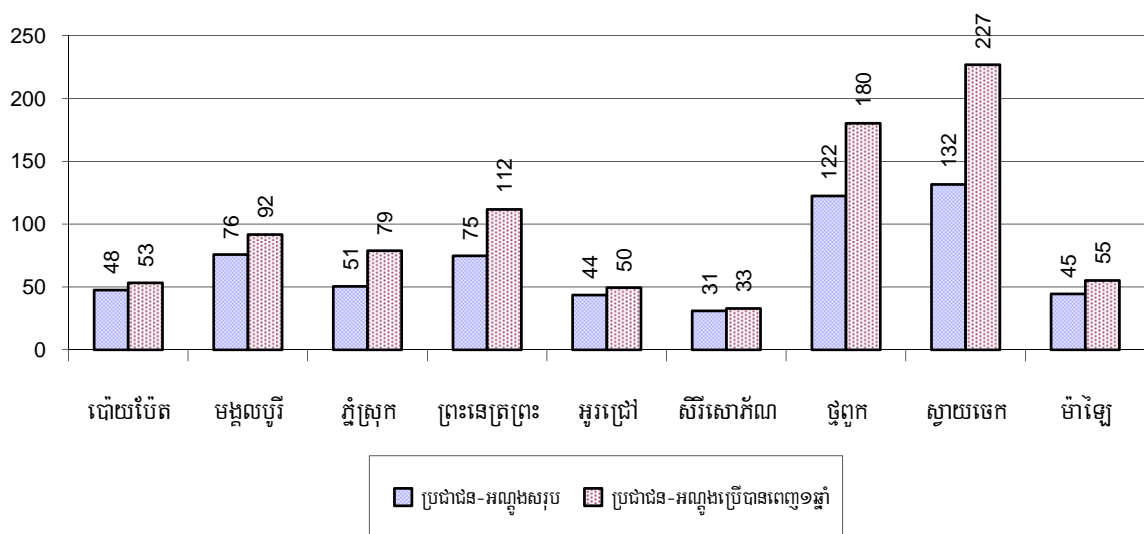
៧.៣ ទឹកស្អាតនិងអនាម័យ

៧.៣.១ ចំនួនប្រភេទអណ្តូងប្រើប្រាស់ឆ្នាំ២០០៦-២០០៨

ប្រភេទអណ្តូង	ចំនួនអណ្តូងតាមឆ្នាំ		
	2006	2007	2008
សរុបចំនួនអណ្តូងស្នប់ប្រភេទអណ្តូងចំរុះ	10,837	11,287	11,746
ចំនួនអណ្តូងស្នប់ប្រភេទអណ្តូងចំរុះប្រើបានពេញ១ឆ្នាំ	9,682	10,142	10,394
ចំនួនអណ្តូងស្នប់ប្រភេទអណ្តូងចំរុះមិនអាចប្រើបាននៅរដូវប្រាំង	1,155	1,145	1,352
ចំនួនអណ្តូងស្នប់ប្រភេទអណ្តូងចំរុះដែលត្រូវជួសជុល	965	1,015	1,155
សរុបចំនួនអណ្តូងលូ	3,841	3,678	3,731
ចំនួនអណ្តូងលូប្រើប្រាស់បានពេញ១ឆ្នាំ	2,652	2,490	2,517
ចំនួនអណ្តូងលូមិនអាចប្រើបាននៅរដូវប្រាំង	1,189	1,188	1,214
ចំនួនអណ្តូងលូដែលត្រូវស្តារឬជួសជុល	949	947	1,009
សរុបអណ្តូងដៃមិនដាក់លូឬមិនរៀបរយ	873	906	1,203
ចំនួនអណ្តូងដៃមិនដាក់លូឬមិនរៀបរយប្រើបានពេញ១ឆ្នាំ	605	655	950
ចំនួនអណ្តូងដៃមិនដាក់លូឬមិនរៀបរយមិនអាចប្រើបាននៅរដូវប្រាំង	268	251	253

អណ្តូងលូ: អណ្តូងជីកដាក់លូស៊ីម៉ង់ជាក់ដាច់ៗ

៧.៣.២ ផលធៀបប្រជាជន-អណ្តូងតាមបណ្តាញស្រុកក្នុងឆ្នាំ២០០៨

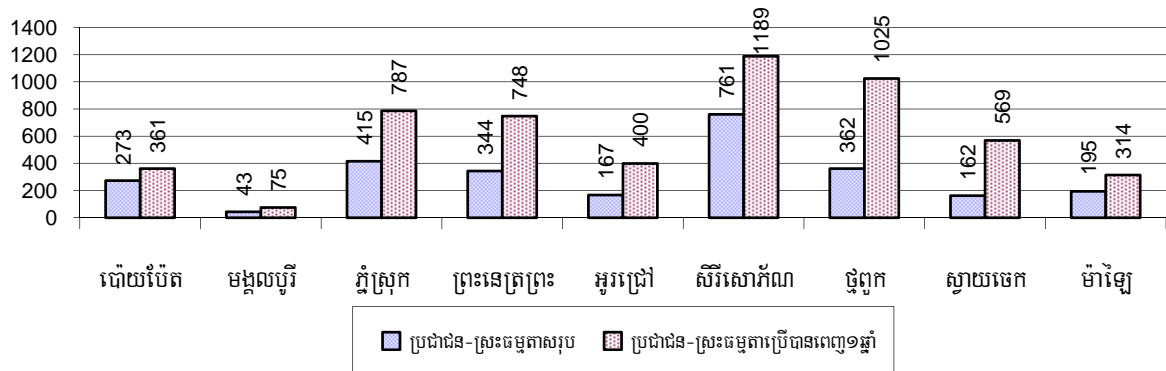


សម្គាល់: អណ្តូងប្រើពេញ១ឆ្នាំមិនរាប់បញ្ចូលអណ្តូងគ្មានសុវត្ថិភាព

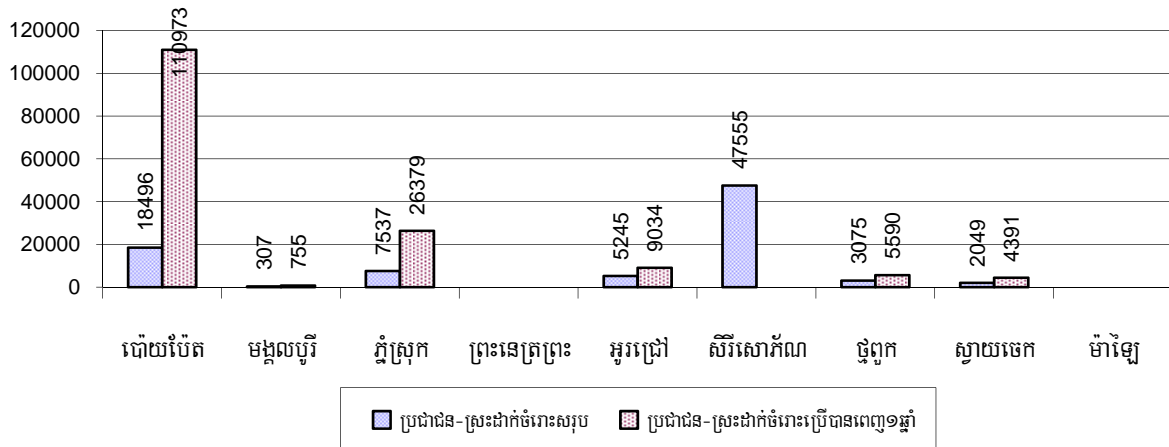
៧.៣.៣ ចំនួនស្រែទឹកប្រើប្រាស់ឆ្នាំ២០០៦-២០០៨

ប្រភេទស្រែទឹក	2006	2007	2008
សរុបចំនួនស្រែទឹកធម្មតា	5,368ស្រែ	5,256ស្រែ	6,511ស្រែ
ចំនួនស្រែទឹកធម្មតាប្រើបានពេញ១ឆ្នាំ	2,940ស្រែ	2,665ស្រែ	3,498ស្រែ
ចំនួនស្រែទឹកធម្មតាមិនអាចប្រើបាននៅរដូវប្រាំង	2,428ស្រែ	2,591ស្រែ	3,013ស្រែ
ចំនួនស្រែទឹកធម្មតាដែលត្រូវស្តារបូជូសជុល	1,303ស្រែ	1,515ស្រែ	1,406ស្រែ
សរុបចំនួនស្រែទឹកដាក់ចំរោះ	321ស្រែ	532ស្រែ	639ស្រែ
ចំនួនស្រែទឹកដាក់ចំរោះប្រើបានពេញ១ឆ្នាំ	133ស្រែ	198ស្រែ	267ស្រែ
ចំនួនស្រែទឹកដាក់ចំរោះមិនអាចប្រើបាននៅរដូវប្រាំង	188ស្រែ	334ស្រែ	372ស្រែ
ចំនួនស្រែទឹកដាក់ចំរោះដែលត្រូវស្តារបូជូសជុល	159ស្រែ	196ស្រែ	315ស្រែ

៧.៣.៤ ផលធៀបប្រជាជន-ស្រែធម្មតាតាមបណ្តាក្រុងស្រុកក្នុងឆ្នាំ២០០៨



៧.៣.៥ ផលធៀបប្រជាជន-ស្រែដាក់ចំរោះតាមបណ្តាក្រុងស្រុកក្នុងឆ្នាំ២០០៨

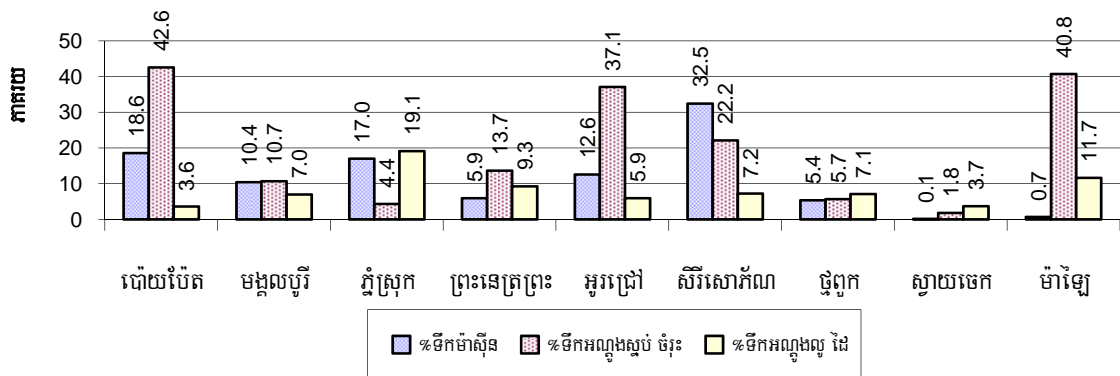


៧.៣.៦ ប្រភពទឹកដែលប្រជាជនប្រើប្រាស់ឆ្នាំ២០០៦-២០០៨

គ្រួសារប្រើប្រាស់ទឹកពី	2006	2007	2008	
	%	%	%	ចំនួន
ប្រភពដែលបានឆ្លងកាត់ប្រព័ន្ធធ្វើទឹកឱ្យស្អាត	9%	11%	13%	20,912គ្រួសារ
ប្រភពទឹកអណ្តូងស្តប់អណ្តូងចម្រុះ	21%	21%	21%	35,381 គ្រួសារ
ប្រភពទឹកអណ្តូងល្អអណ្តូងជីកដៃ	11%	8%	7%	12,269គ្រួសារ
ប្រភពទឹកស្រះ	45%	47%	47%	77,675គ្រួសារ
អាងស្តុកទឹកភ្លៀង(ប្រចាំគ្រួសារ)	2%	2%	3%	4,940គ្រួសារ
ប្រភពទឹកទន្លេស្ទឹងបឹងត្រពាំងអាងទឹក	12%	11%	9%	14,736គ្រួសារ

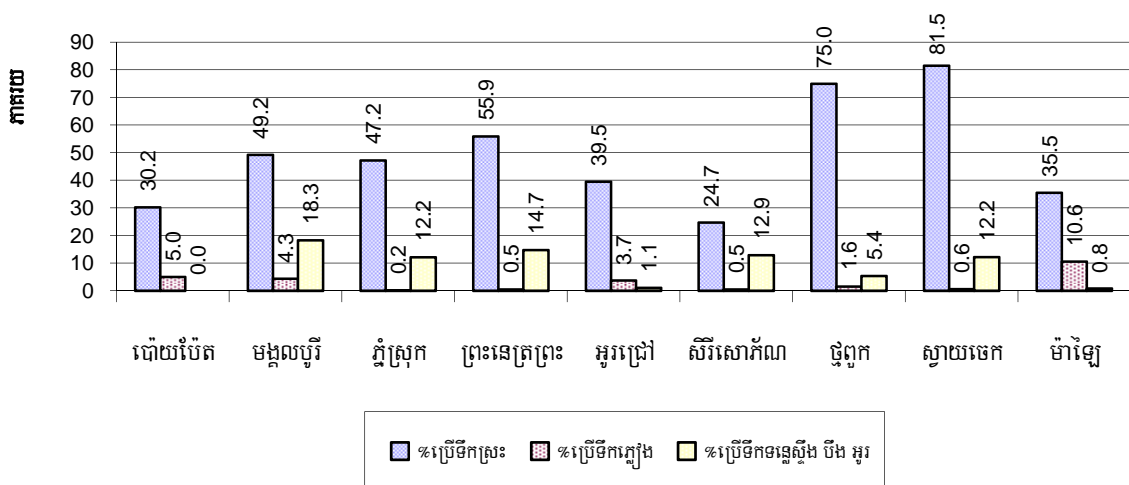
សម្គាល់: គណនាគិតភាគរយនៃចំនួនគ្រួសារសរុប ។

៧.៣.៧ ភាគរយគ្រួសារប្រើប្រាស់ប្រភពទឹកផ្សេងៗតាមបណ្តាក្រុងស្រុកក្នុងឆ្នាំ២០០៨



សម្គាល់: គណនាគិតជាភាគរយនៃចំនួនគ្រួសារសរុបក្នុងក្រុងស្រុកនីមួយៗ ។

៧.៣.៨ ភាគរយគ្រួសារប្រើប្រាស់ទឹកស្រះទឹកភ្លៀងនិងទឹកពីប្រភពទន្លេត្រពាំងស្ទឹងបឹងតាមស្រុកឆ្នាំ២០០៨



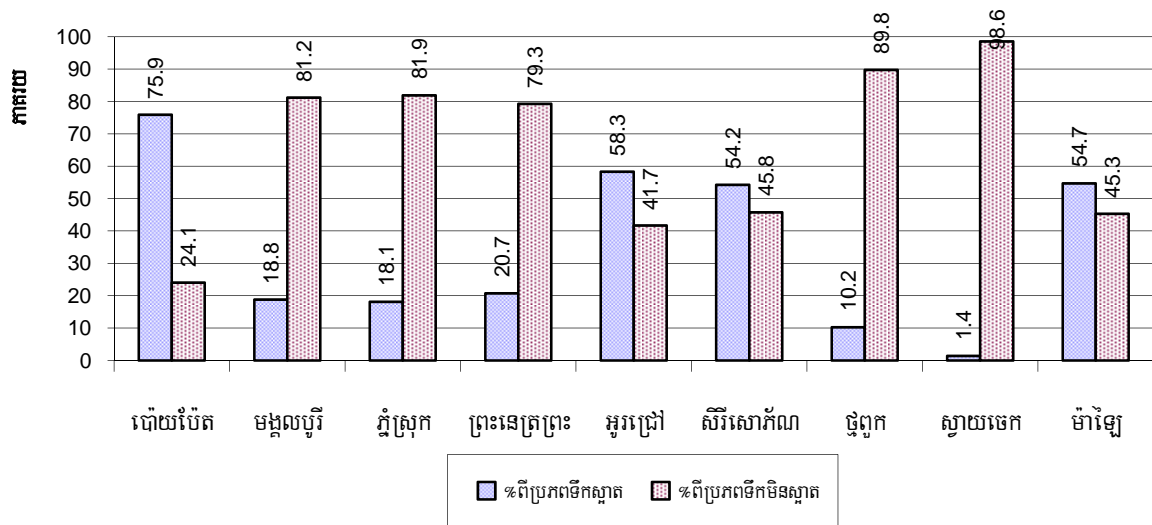
សម្គាល់: គណនាគិតជាភាគរយនៃចំនួនគ្រួសារសរុបក្នុងក្រុងស្រុកនីមួយៗ ។

៧.៣.៩ ប្រភពទឹកទទួលបាននៅរដូវប្រាំងឆ្នាំ២០០៦-២០០៨

ភាគរយគ្រួសារដែលនិយមប្រើប្រាស់ទឹកសម្រាប់	2006	2007	2008	
	%	%	%	ចំនួន
ទទួលបាននៅរដូវប្រាំងពីប្រភពទឹកស្អាត	32%	32%	37%	62,029គ្រួសារ
ទទួលបាននៅរដូវប្រាំងពីប្រភពទឹកមិនស្អាត	68%	68%	63%	103,884គ្រួសារ

សម្គាល់: គណនាគិតជាភាគរយនៃចំនួនគ្រួសារសរុប

៧.៣.១០ ភាគរយគ្រួសារប្រើប្រាស់ប្រភពទឹកស្អាតនិងមិនស្អាតនៅរដូវប្រាំងតាមក្រុងស្រុកក្នុងឆ្នាំ២០០៨



សម្គាល់: គណនាគិតជាភាគរយនៃចំនួនគ្រួសារសរុបក្នុងក្រុងស្រុកនីមួយៗ

៧.៣.១១ ធនធាននៃការទទួលបានទឹកតាមគ្រួសារឆ្នាំ២០០៦-២០០៨

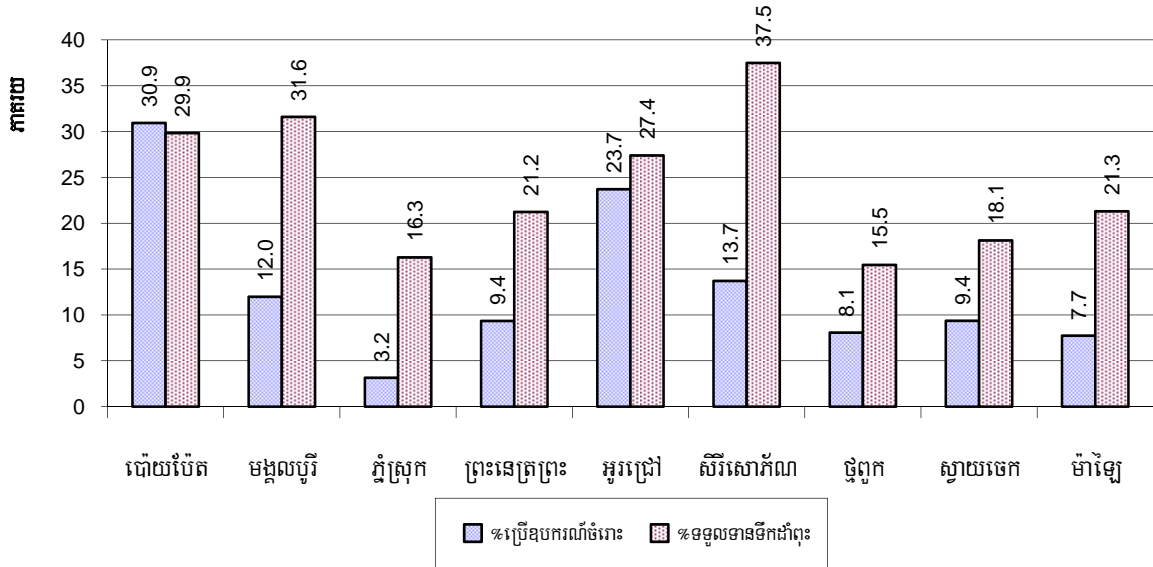
តារាងនេះបង្ហាញពីវិធីផ្សេងគ្នានៃការទទួលបានទឹកស្អាតតាមគ្រួសារនីមួយៗ

ចំនួនគ្រួសារដែល:	2006	2007	2008	
	%	%	%	ចំនួន
និយមប្រើប្រាស់ឧបករណ៍ចំរោះទឹកសំរាប់ទទួលបាន	7%	8%	15%	25,135គ្រួសារ
មានទំលាប់ទទួលបានទឹកដាំទឹកពុះ	21%	22%	26%	43,516គ្រួសារ

សម្គាល់: គិតជាភាគរយនៃចំនួនគ្រួសារសរុប ។

៧.៣.១២ ភាគរយគ្រួសារប្រើប្រាស់ឧបករណ៍ចំណេះទឹកចូលចំណាប់ទឹកសម្រាប់បរិភោគ តាមក្រុងស្រុក ក្នុងឆ្នាំ២០០៨

ក្រហូចនេះបង្ហាញពីវិធីផ្សេងគ្នាដែលគ្រួសារនីមួយៗទទួលបានទឹកស្អាត



សម្គាល់: គិតជាភាគរយនៃចំនួនគ្រួសារសរុបក្នុងក្រុងស្រុកនីមួយៗ ។

៧.៣.១៣ គ្រួសារមានលទ្ធភាពទទួលបានទឹកប្រើប្រាស់ឆ្នាំ២០០៦-២០០៨

លទ្ធភាពទទួលបានទឹកប្រើប្រាស់:	2006	2007	2008	
	%	%	%	ចំនួន
ជិតជាង១៥០ម៉ែត្រពីផ្ទះ	21%	20%	23%	37,745 គ្រួសារ
ឆ្ងាយជាង១៥០ម៉ែត្រពីផ្ទះ	14%	12%	14%	23,626 គ្រួសារ

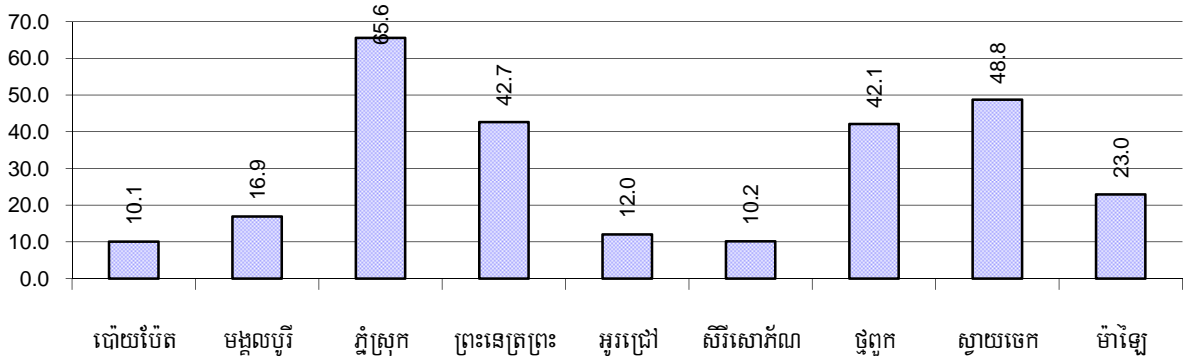
សម្គាល់: គិតជាភាគរយនៃចំនួនគ្រួសារសរុប

៧.៣.១៤ ផលធៀបប្រជាជនប្រើប្រាស់បង្គន់ឆ្នាំ២០០៦-២០០៨

បរិយាយ	2006	2007	2008	
	សមាមាត្រ	សមាមាត្រ	សមាមាត្រ	ចំនួន
ផលធៀបប្រជាជន-បង្គន់	21.8	19.8	16.5	51,162.0

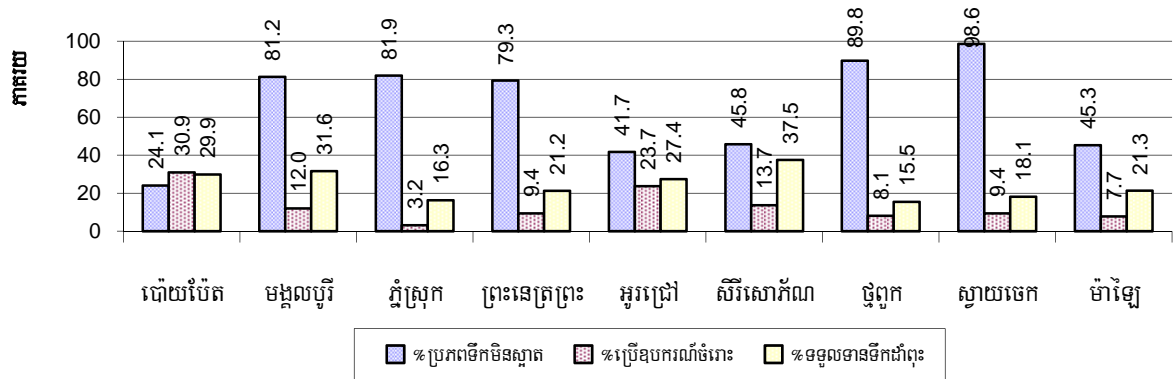
សម្គាល់: សមាមាត្រជាផលធៀបរវាងចំនួនប្រជាជនសរុបនិងចំនួនបង្គន់សរុប ។

៧.៣.១៥ ផលធៀបប្រជាជនប្រើប្រាស់បង្គន់តាមបណ្តាក្រុងស្រុកក្នុងឆ្នាំ២០០៨



សម្គាល់: គិតផលធៀបការបែងចែកចំនួនប្រជាជនជាមួយចំនួនបង្គន់ដែលមានសរុបតាមស្រុក ។

៧.៣.១៦ ភាគរយគ្រួសារបរិភោគទឹកជ្រះទឹកច្រោះឬទឹកមិនស្អាតតាមបណ្តាក្រុងស្រុកក្នុងឆ្នាំ២០០៨



សម្គាល់: គិតជាភាគរយនៃចំនួនគ្រួសារសរុបក្នុងស្រុកនីមួយៗ ។

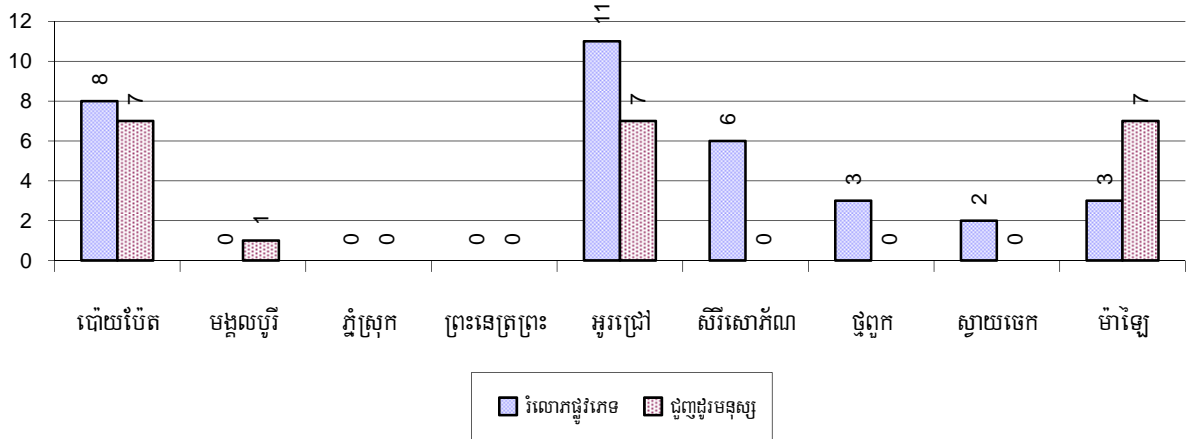
៧.៤ ក្រុមជនងាយរងគ្រោះ

៧.៤.១ ក្រុមជនងាយរងគ្រោះដែលត្រូវទទួលបានកិច្ចការពារពិសេសឆ្នាំ២០០៦-២០០៨

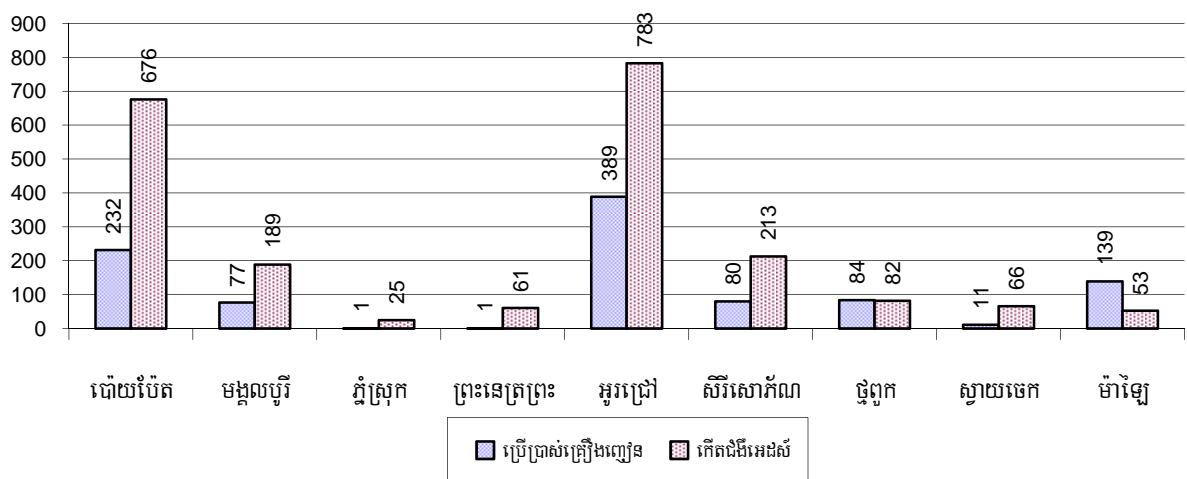
ប្រភេទជនងាយរងគ្រោះ	2006	2007	2008
ចំនួនជនរងគ្រោះដោយសារការរំលោភផ្លូវភេទ	48នាក់	30នាក់	33នាក់
ចំនួនជនរងគ្រោះដោយសារជួញដូរមនុស្ស	9នាក់	22នាក់	22នាក់
ចំនួនគ្រួសារដែលមានសមាជិកប្រើប្រាស់គ្រឿងញៀន	1,337គ្រួសារ	1,364គ្រួសារ	1,014គ្រួសារ
ចំនួនគ្រួសារដែលមានសមាជិកកើតជំងឺអេដស៍	803គ្រួសារ	896គ្រួសារ	2,148គ្រួសារ
ចំនួនកុមារកំព្រាអាយុក្រោម១៨ឆ្នាំដោយសារអេដស៍	1,393នាក់	1,123នាក់	1,527នាក់
ចំនួនកុមារកំព្រាអាយុក្រោម១៨ឆ្នាំ(ទូទៅគ្រប់ករណី)	4,638នាក់	5,790នាក់	5,735នាក់
ចំនួនមនុស្សចាស់ជរាគ្មានទីពឹង	957នាក់	900នាក់	1,089នាក់

ប្រភេទជនងាយរងគ្រោះ	2006	2007	2008
ចំនួនជនពិការអាចរកចំណូលបាន	1,042នាក់	1,094នាក់	1,223នាក់
ចំនួនជនពិការមិនអាចរកចំណូលបាន	870នាក់	948នាក់	1,202នាក់
ចំនួនជនពិការអាយុក្រោម១៨ឆ្នាំ	463នាក់	433នាក់	698នាក់
ចំនួនគ្រួសារដែលរងគ្រោះដោយគ្រោះធម្មជាតិ	4,392គ្រួសារ	6,943គ្រួសារ	7,453គ្រួសារ
ចំនួនជនរងគ្រោះដោយសារគ្រាប់មីននិងយុទ្ធភណ្ឌមិនទាន់ផ្ទុះ	618នាក់	458នាក់	501នាក់

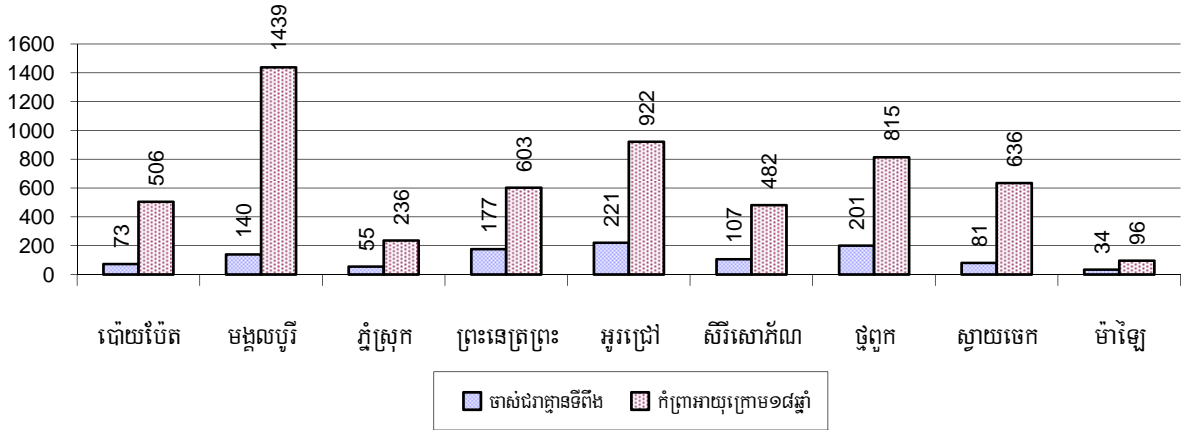
៧.៤.២ ចំនួនជនរងគ្រោះដោយការរំលោភផ្លូវភេទនិងការជួញដូរមនុស្សដែលបានចុះបញ្ជីតាមក្រុងស្រុក ក្នុងឆ្នាំ២០០៨



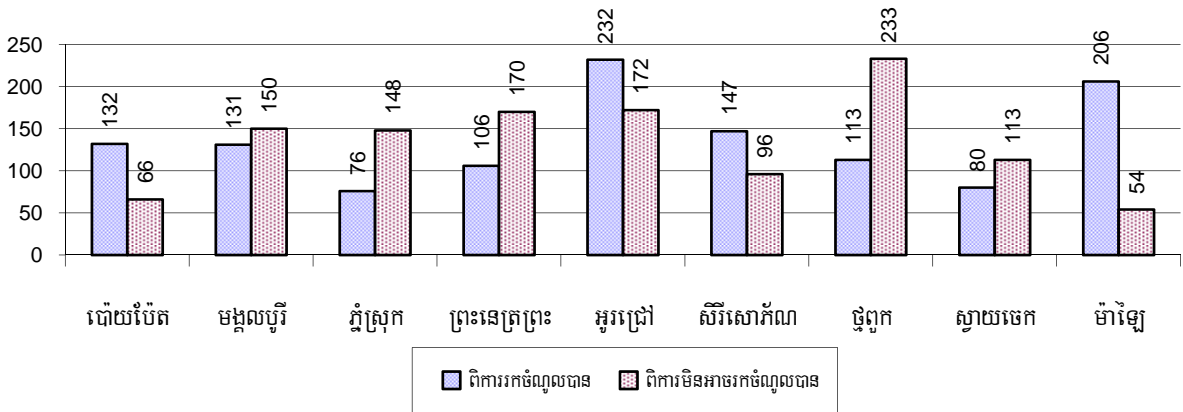
៧.៤.៣ ចំនួនគ្រួសារដែលមានសមាជិកប្រើប្រាស់គ្រឿងញៀននិងកើតជំងឺអេដស៍ដែលបានចុះបញ្ជី តាមស្រុក ក្នុងឆ្នាំ២០០៨



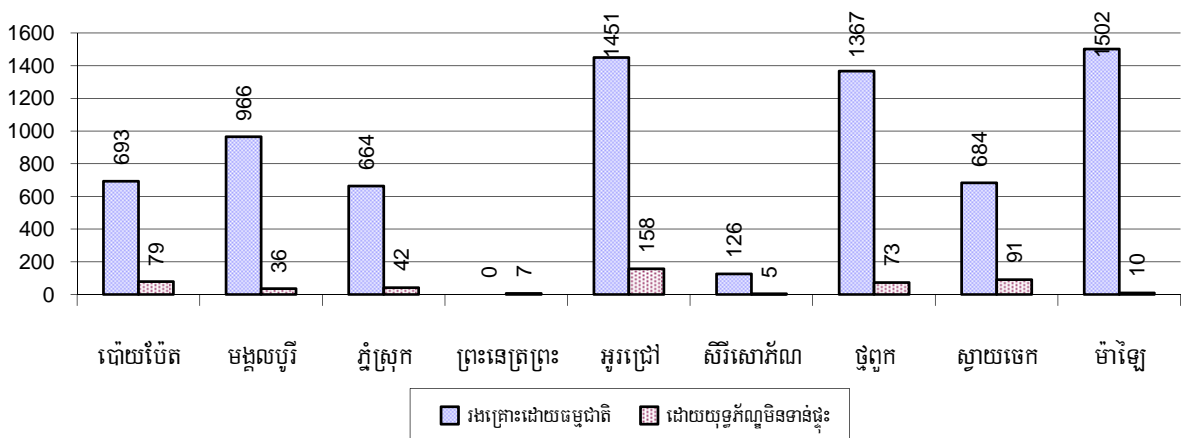
៧.៤.៤ មនុស្សចាស់ជរាគ្មានទីពឹងនិងកុមារកំព្រា/អនាម័យក្រោម១៨ឆ្នាំតាមក្រុងស្រុកក្នុងឆ្នាំ២០០៨



៧.៤.៥ ចំនួនជនពិការភាវកម្មចំណូលបាននិងជនពិការមិនភាវកម្មចំណូលបានតាមក្រុងស្រុកក្នុងឆ្នាំ២០០៨



៧.៤.៦ ចំនួនគ្រួសារដែលរងគ្រោះដោយគ្រោះធម្មជាតិក្រាបមិននិងយុទ្ធភ័ណ្ណមិនទាន់ផ្ទះ តាមក្រុងស្រុកក្នុងឆ្នាំ២០០៨



៧.៥ អន្តោប្រវេសន៍

៧.៥.១ ស្ថិតិប្រជាជនផ្លាស់ប្តូរទីលំនៅឆ្នាំ២០០៦-២០០៨

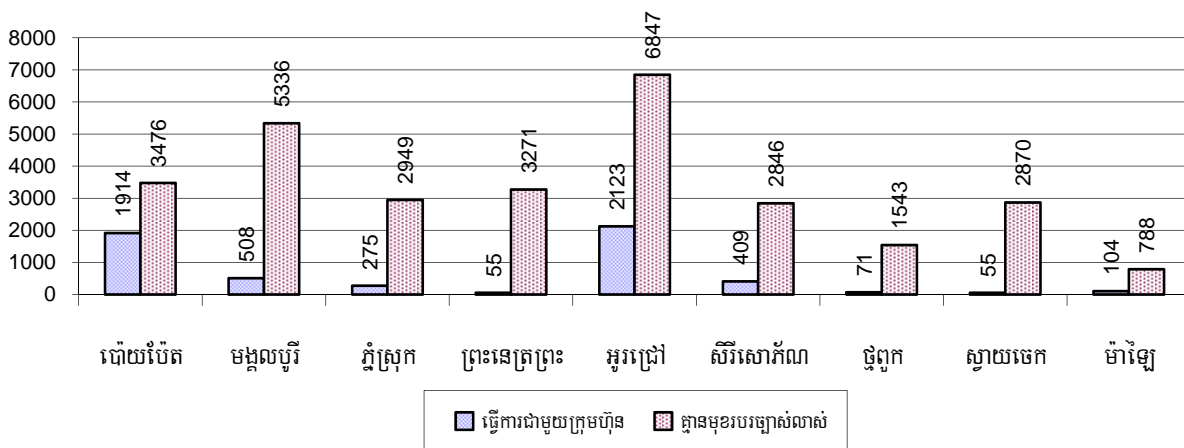
បរិយាយ	2006	2007	2008
ចំនួនគ្រួសារផ្លាស់លំនៅស្ថានចូល	1,070 គ្រួសារ	972 គ្រួសារ	3,103 គ្រួសារ
ចំនួនមនុស្សសរុប	4,400 នាក់	4,119 នាក់	15,261 នាក់
ចំនួនមនុស្សស្រី	2,330 នាក់	2,100 នាក់	8,217 នាក់
ចំនួនគ្រួសារផ្លាស់លំនៅស្ថានចេញ	1,353 គ្រួសារ	1,861 គ្រួសារ	1,185 គ្រួសារ
ចំនួនមនុស្សសរុប	5,405 នាក់	9,335 នាក់	5,173 នាក់
ចំនួនមនុស្សស្រី	2,724 នាក់	4,833 នាក់	2,592 នាក់
ចំនួនគ្រួសារចូលមកស្នាក់នៅបណ្តោះអាសន្ន	889 គ្រួសារ	866 គ្រួសារ	3,391 គ្រួសារ
ចំនួនមនុស្សសរុប	3,595 នាក់	3,120 នាក់	12,446 នាក់
ចំនួនមនុស្សស្រី	1,809 នាក់	1,491 នាក់	6,095 នាក់

៧.៥.២ ការធ្វើចំណាកស្រុកស្វែងរកការងារធ្វើ

បរិយាយ	2006	2007	2008	
ចំនួនប្រជាជនផ្លាស់ទីទៅរកការងារធ្វើជាមួយក្រុមហ៊ុនរោងចក្រ	4%	4%	1%	5,514 នាក់
ចំនួនប្រជាជនផ្លាស់ទីទៅរកការងារធ្វើប៉ុន្តែមានការងារមិនពិតប្រាកដ	6%	8%	7%	29,926 នាក់

សំគាល់ : គិតជាភាគរយនៃចំនួនប្រជាជនសរុបអាយុ១៨-៦០ឆ្នាំ។

៧.៥.៣ ចំនួនមនុស្សទៅរកស៊ីក្រៅស្រុកជាមួយក្រុមហ៊ុន/រោងចក្រចំនួនដំបូងរបរច្បាស់ណាស់ឆ្នាំ២០០៨

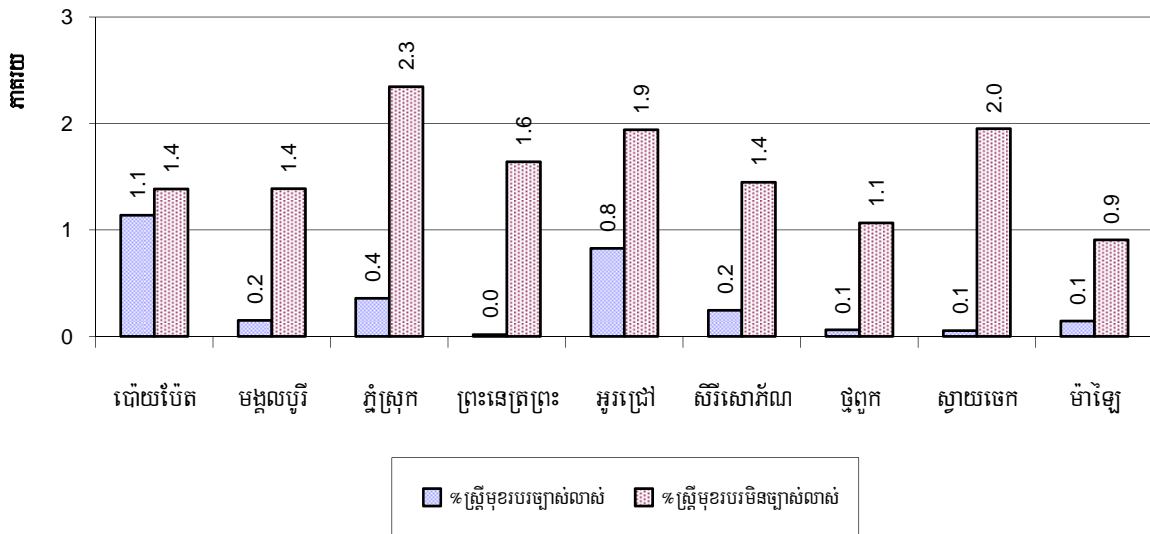


៧.៥.៤ ស្ត្រីផ្ទះទីលំនៅឆ្នាំ២០០៦-២០០៨

បរិយាយ	2006	2007	2008	
	%	%	%	ចំនួន
ចំនួនអ្នកផ្ទះទីលំនៅសរុប	5.6%	6.2%	4.2%	35,440នាក់
ចំនួនអ្នកផ្ទះទីលំនៅជាស្ត្រី	2.8%	2.2%	2.0%	16,779នាក់
ចំនួនអ្នកផ្ទះទីលំនៅសរុបដែលចេញទៅធ្វើការជាមួយក្រុមហ៊ុន/រោងចក្រ (ការងារពិតប្រាកដ)	2.2%	2.3%	0.7%	5,514នាក់
ចំនួនអ្នកផ្ទះទីលំនៅជាស្ត្រីមានការងារពិតប្រាកដ	1.4%	0.5%	0.4%	3,433នាក់
ចំនួនអ្នកផ្ទះទីលំនៅសរុបមានការងារមិនពិតប្រាកដ	3.4%	3.9%	3.5%	29,926នាក់
ចំនួនអ្នកផ្ទះទីលំនៅជាស្ត្រីមានការងារមិនពិតប្រាកដ	1.4%	1.8%	1.6%	13,346នាក់

សម្គាល់ : គិតជាភាគរយនៃចំនួនប្រជាជនសរុប

៧.៥.៥ ភាគរយអ្នកផ្ទះទីលំនៅជាស្ត្រីមានមុខរបរច្បាស់លាស់និងមិនច្បាស់លាស់តាមក្រុងស្រុកឆ្នាំ២០០៨



សម្គាល់ : គិតជាភាគរយនៃចំនួនប្រជាជនសរុបនៃស្រុក


៨. បរិស្ថាននិងធនធានធម្មជាតិ

៨.១ គ្រួសារពាក់ព័ន្ធជាមួយបញ្ហាធនធានធម្មជាតិនិងបរិស្ថានឆ្នាំ២០០៦-២០០៨

បរិយាយ	2006	2007	2008	
	%	%	%	ចំនួន
គ្រួសាររស់នៅដោយសារអនុផលព្រៃឈើ	0%	0%	0%	39គ្រួសារ
គ្រួសាររស់នៅក្នុងតំបន់អភិរក្ស/ការពារ	1%	1%	1%	1,896គ្រួសារ
គ្រួសារដែលមានសេវាប្រមូលសំរាម	4%	4%	5%	8,866គ្រួសារ
គ្រួសារដែលទទួលបានការបំពុលបរិស្ថាន	3%	3%	3%	4,501គ្រួសារ
គ្រួសារដាំដុះដែលប្រើជីគីមី	61%	63%	56%	93,413គ្រួសារ
គ្រួសារដាំដុះដែលប្រើថ្នាំគីមីសម្រាប់សត្វល្អិត	46%	49%	45%	75,180គ្រួសារ

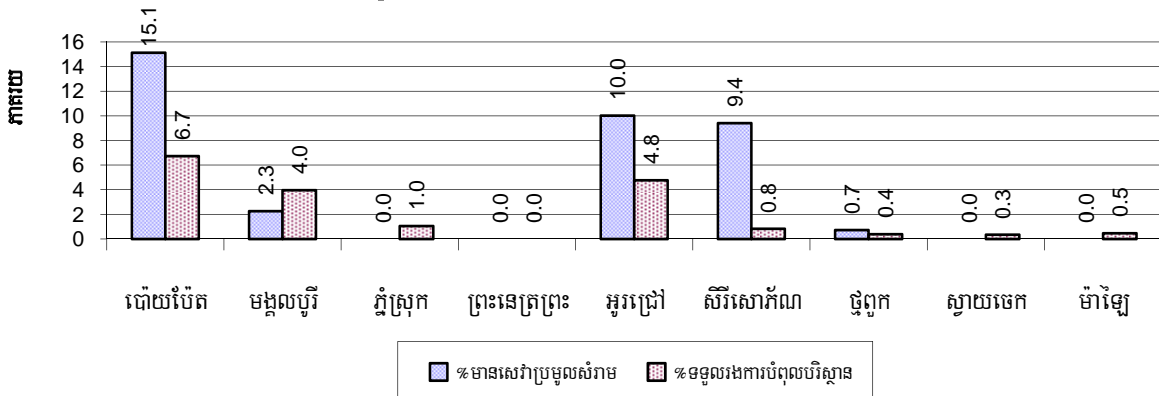
សម្គាល់: គណនាគិតជាភាគរយនៃចំនួនគ្រួសារសរុប

៨.២ ភាគរយគ្រួសារដែលជាប់ពាក់ព័ន្ធនឹងបញ្ហាធនធានធម្មជាតិតាមក្រុងស្រុកឆ្នាំ២០០៨



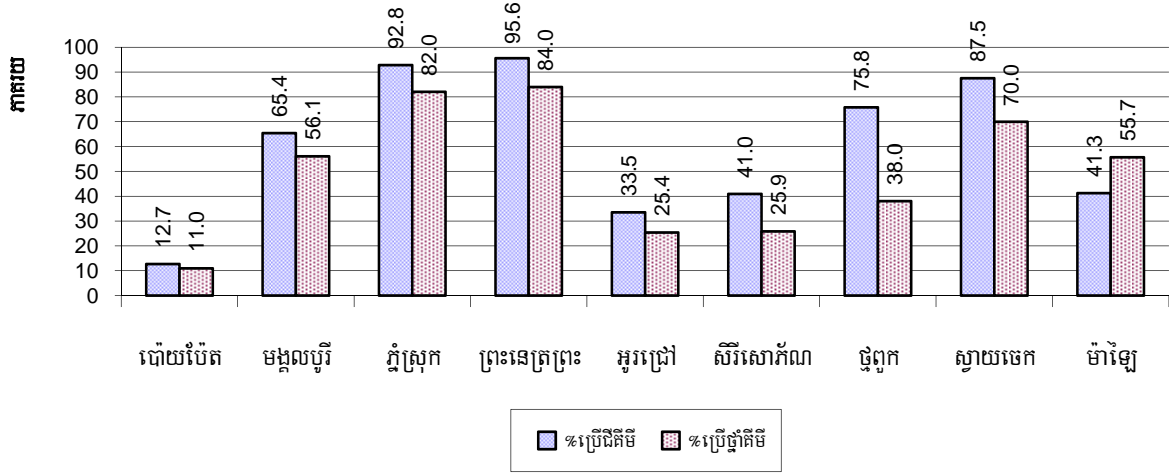
សម្គាល់: គណនាគិតជាភាគរយនៃចំនួនគ្រួសារសរុបក្នុងក្រុងស្រុក

៨.៣ ភាគរយគ្រួសារដែលប្រមូលសំរាមនិងប៉ះពាល់ដោយការបំពុលបរិស្ថានតាមបណ្តាក្រុងស្រុក ឆ្នាំ២០០៨



សម្គាល់: ការប្រមូលសំរាមគិតជាភាគរយនៃចំនួនផ្ទះសំបែកក្នុងក្រុងស្រុកនីមួយៗ និងប៉ះពាល់ដោយការបំពុលបរិស្ថាន គិតជាភាគរយនៃចំនួនគ្រួសារសរុបក្នុងក្រុងស្រុកនីមួយៗ ។

៨.៤ ភាគរយគ្រួសារប្រើជីកីមីនិងប្រើថ្នាំគីមីសម្រាប់សត្វល្អិតតាមក្រុងស្រុកក្នុងឆ្នាំ២០០៨



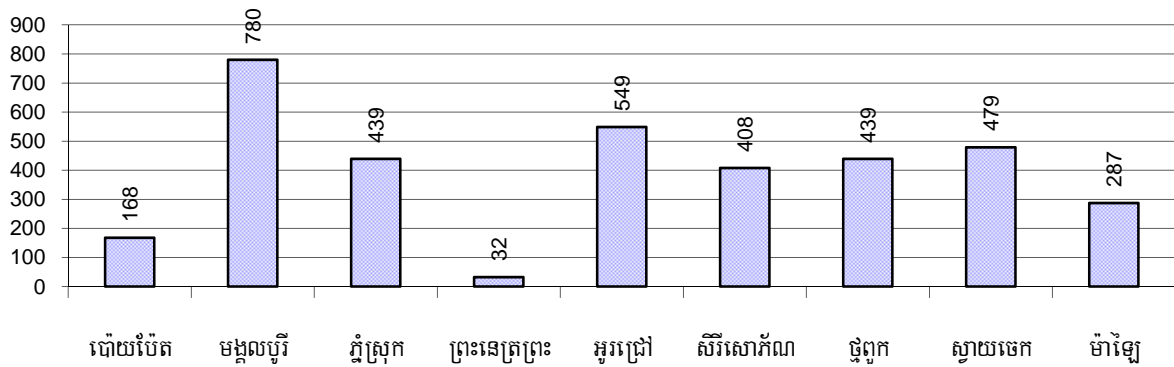
សម្គាល់: គិតជាភាគរយនៃចំនួនគ្រួសារសរុបក្នុងក្រុងស្រុកនីមួយៗ

៩. រដ្ឋបាលនិងសន្តិសុខសណ្តាប់ធ្នាប់

៩.១ ការចុះសំបុត្រកំណើតឆ្នាំ២០០៦-២០០៨

បរិយាយ	2006	2007	2008
ចំនួនទារកដែលត្រូវទៅចុះសំបុត្រកំណើតក្នុងឆ្នាំ	8,847នាក់	8,671នាក់	8,915នាក់
ចំនួនទារកដែលមិនបានចុះសំបុត្រកំណើតក្នុងឆ្នាំ	4,067នាក់	4,001នាក់	3,581នាក់
ភាគរយទារកដែលមិនបានចុះសំបុត្រកំណើតក្នុងឆ្នាំ	46%	46%	40%

៩.២ ចំនួនទារកមិនទាន់បានចុះសំបុត្រកំណើតតាមបណ្តាក្រុងស្រុកក្នុងឆ្នាំ២០០៨

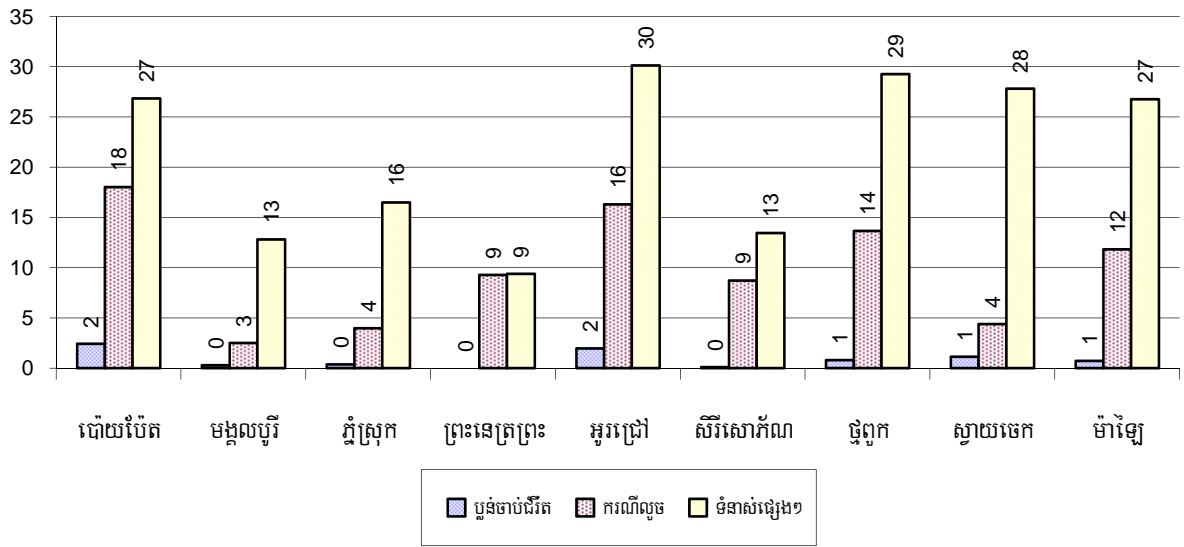


៩.៣ ចំនួនករណីអសន្តិសុខដែលបានកត់ត្រាឆ្នាំ២០០៦-២០០៨

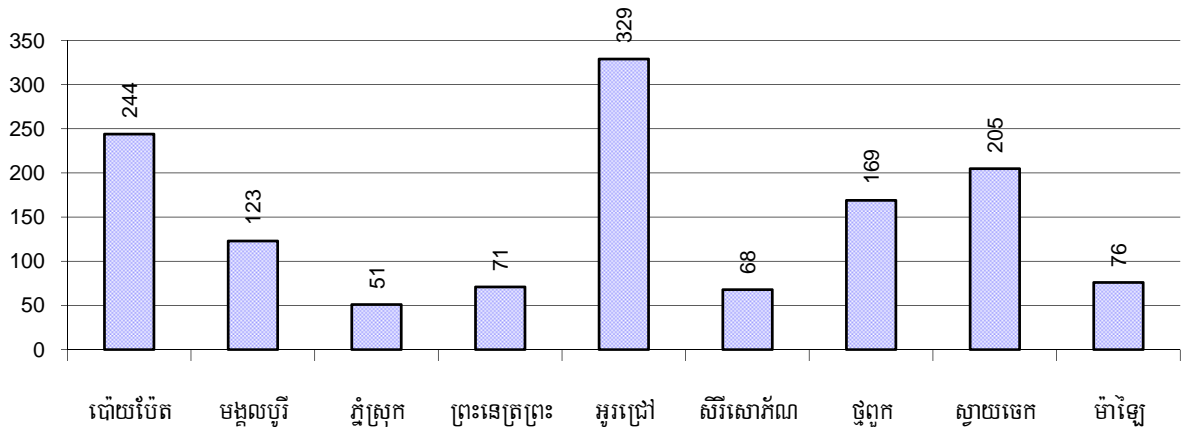
បរិយាយ	2006	2007	2008
ចំនួនករណីឃាតកម្ម-ប្លន់-ចាប់ជីវិត	72ករណី	66ករណី	82ករណី
ចំនួនករណីលួច	841ករណី	770ករណី	855ករណី
ចំនួនករណីទំនាស់ដីធ្លី	1,112ករណី	928ករណី	1,336ករណី
ចំនួនករណីទំនាស់ផ្សេងៗ	2,162ករណី	1,648ករណី	1,764ករណី

សម្គាល់: ទាំងនេះគឺជាបញ្ជីតែករណីអសន្តិសុខដែលបានកត់ត្រាតែប៉ុណ្ណោះ ។

៩.៤ ករណីឧក្រិដ្ឋកម្មដែលបានកត់ត្រាក្នុង១០០០នាក់តាមបណ្តាក្រុងស្រុកក្នុងឆ្នាំ២០០៨



៩.៥ ចំនួនករណីទំនាស់ដីធ្លីដែលបានកត់ត្រាតាមបណ្តាក្រុងស្រុកក្នុងឆ្នាំ២០០៨

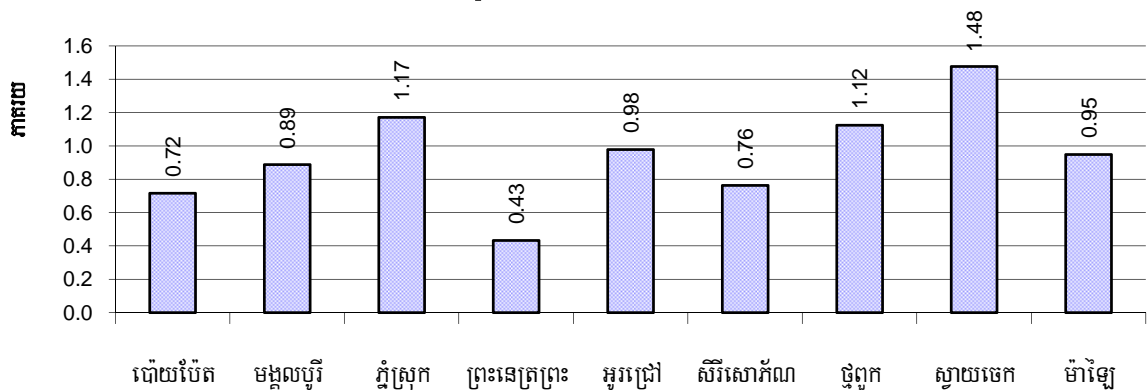


១០. យេនឌ័រ

១០.១ អំពើហិង្សាក្នុងគ្រួសារដែលបានកត់ត្រាឆ្នាំ២០០៦-២០០៨

បរិយាយ		2006	2007	2008
ចំនួនគ្រួសារដែលមានអំពើហិង្សាក្នុងគ្រួសារ		1,905គ្រួសារ	1,543គ្រួសារ	1,511គ្រួសារ
ភាគរយគ្រួសារដែលមានអំពើហិង្សាក្នុងគ្រួសារ		1%	1%	1%
ចំនួនករណី(ដង) អំពើហិង្សាក្នុងគ្រួសារដែលមេភូមិរាយការណ៍		924ករណី	878ករណី	1,038ករណី
ក្នុងនោះ:	អំពើហិង្សាផ្លូវកាយ	329ករណី	314ករណី	300ករណី
	អំពើហិង្សាផ្លូវភេទ	39ករណី	23ករណី	38ករណី
	អំពើហិង្សាផ្លូវចិត្ត	374ករណី	336ករណី	315ករណី
	អំពើហិង្សាផ្នែកជីវភាពសេដ្ឋកិច្ច	182ករណី	205ករណី	385ករណី
សរុបចំនួនសេចក្តីសម្រេចដោះស្រាយអំពើហិង្សាក្នុងគ្រួសារ		427ករណី	415ករណី	563ករណី
ភាគរយសេចក្តីសម្រេចដោះស្រាយអំពើហិង្សាក្នុងគ្រួសារ		46%	47%	54%

១០.២ ភាគរយគ្រួសារមានអំពើហិង្សាក្នុងគ្រួសារដែលបានកត់ត្រាតាមក្រុងស្រុកឆ្នាំ២០០៨



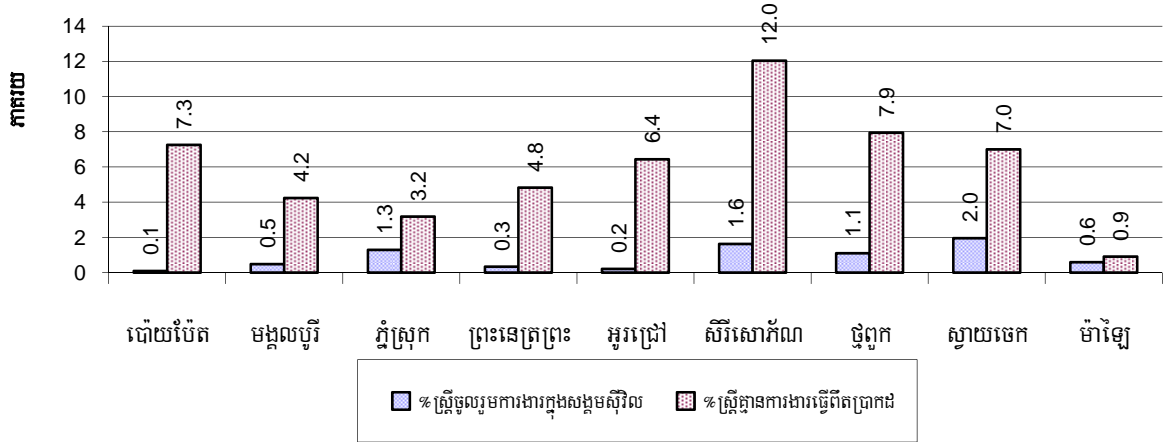
សម្គាល់: គិតជាភាគរយនៃចំនួនគ្រួសារសរុបក្នុងក្រុងស្រុកនីមួយៗ

១០.៣ ការចូលរួមរបស់ស្ត្រីឆ្នាំ២០០៦-២០០៨

បរិយាយ	2006	2007	2008	
	%	%	%	ចំនួន
ភាគរយប្រជាជនចូលរួមក្នុងការងារសង្គមស៊ីវិល	2%	2%	3%	23,837នាក់
ភាគរយស្ត្រីចូលរួមក្នុងការងារសង្គមស៊ីវិល	1%	1%	1%	5,891នាក់
ភាគរយមនុស្សអាយុ១៨-៦០ដែលគ្មានការងារធ្វើពិតប្រាកដនិងទៀងទាត់	12%	12%	13%	56,232នាក់
ភាគរយមនុស្សស្ត្រីអាយុ១៨-៦០ដែលគ្មានការងារធ្វើពិតប្រាកដនិងទៀងទាត់	6%	6%	6%	27,104នាក់

សម្គាល់: ការចូលរួមអាចមានអង្គការក្រៅរដ្ឋាភិបាលអង្គការសហគមន៍ក្រុមគណនាសហព័ន្ធស្ត្រីគណបក្សនិងអង្គការសង្គមស៊ីវិលផ្សេងៗទៀត ។ ផ្នែកទី១គណនាភាគរយនៃចំនួនប្រជាជនសរុបនិងផ្នែកទី២គណនាភាគរយនៃចំនួនប្រជាជនសរុបអាយុ១៨-៦០ឆ្នាំ ។

១០.៤ ភាគរយស្ត្រីចូលរួមក្នុងការងារសង្គមស៊ីវិលនិងស្ត្រីអាយុ១៨-៦០ឆ្នាំគ្មានការងារ ច្បាស់លាស់តាមបណ្តាក្រុងស្រុកក្នុងឆ្នាំ២០០៨



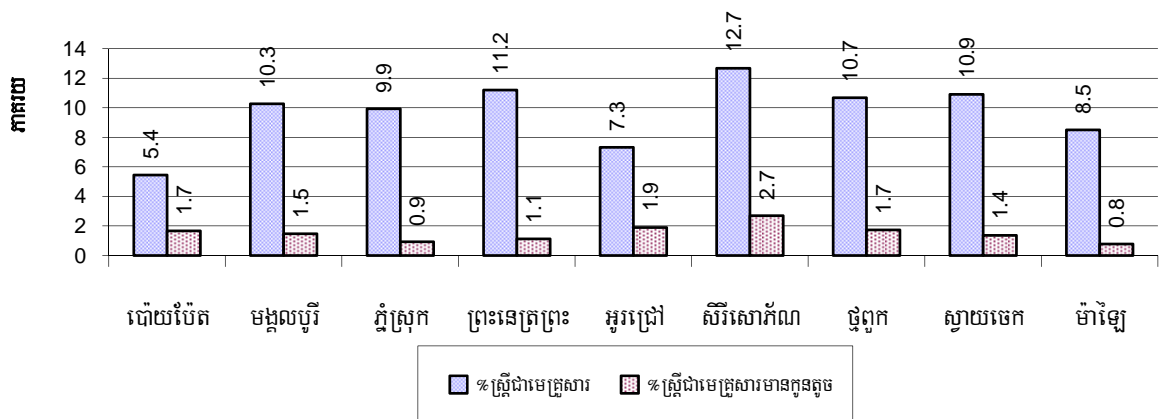
សម្គាល់: ភាគរយស្ត្រីចូលរួមក្នុងសង្គមស៊ីវិលគណនាជាភាគរយនៃចំនួនប្រជាជនសរុបក្នុងស្រុក ។ ភាគរយនៃស្ត្រីអាយុ១៨-៦០ឆ្នាំ ដែលមានការងារមិនពិតប្រាកដគណនាជាភាគរយនៃចំនួនប្រជាជនសរុបអាយុ១៨-៦០ឆ្នាំក្នុងស្រុក ។

១០.៥ ស្ត្រីជាមេគ្រួសារឆ្នាំ២០០៦-២០០៨

ប្រភេទគ្រួសារដែលមាន:	2006	2007	2008	
	%	%	%	ចំនួន
ស្ត្រីជាមេគ្រួសារ	11%	11%	9%	15,714 គ្រួសារ
ស្ត្រីជាមេគ្រួសារមានកូនតូចអាយុតិចជាង៥ឆ្នាំ	2%	2%	2%	2,693 គ្រួសារ

សម្គាល់: គិតជាភាគរយនៃចំនួនគ្រួសារសរុប ។

១០.៦ ភាគរយគ្រួសារដែលស្ត្រីជាមេគ្រួសារនិងមានកូនតូចអាយុតិចជាង៥ឆ្នាំតាមស្រុក ក្នុងឆ្នាំ២០០៨



សម្គាល់: គិតជាភាគរយនៃចំនួនគ្រួសារសរុបក្នុងក្រុងស្រុកនីមួយៗ ។

១១. ស្ថិតិជនជាតិដើមភាគតិចនៅក្នុងខេត្ត

១១.១ ស្ថិតិជនជាតិដើមភាគតិចនៅក្នុងក្រុងស្រុកឆ្នាំ២០០៦-២០០៨

ជនជាតិដើមភាគតិច	2006		2007		2008	
	ចំនួនគ្រួសារ	ចំនួនប្រជាជន	ចំនួនគ្រួសារ	ចំនួនប្រជាជន	ចំនួនគ្រួសារ	ចំនួនប្រជាជន
ព្នង	0 គ្រួសារ	0 នាក់	0 គ្រួសារ	0 នាក់	0 គ្រួសារ	0 នាក់
កួយ	0 គ្រួសារ	0 នាក់	0 គ្រួសារ	0 នាក់	0 គ្រួសារ	0 នាក់
ស្មៅង	0 គ្រួសារ	0 នាក់	0 គ្រួសារ	0 នាក់	0 គ្រួសារ	0 នាក់
មិល	0 គ្រួសារ	0 នាក់	0 គ្រួសារ	0 នាក់	0 គ្រួសារ	0 នាក់
ក្រោល	0 គ្រួសារ	0 នាក់	0 គ្រួសារ	0 នាក់	0 គ្រួសារ	0 នាក់
ថ្មីន	0 គ្រួសារ	0 នាក់	0 គ្រួសារ	0 នាក់	0 គ្រួសារ	0 នាក់
ខោញ	0 គ្រួសារ	0 នាក់	0 គ្រួសារ	0 នាក់	0 គ្រួសារ	0 នាក់
ទំពូន	0 គ្រួសារ	0 នាក់	0 គ្រួសារ	0 នាក់	0 គ្រួសារ	0 នាក់
ចារាយ	0 គ្រួសារ	0 នាក់	0 គ្រួសារ	0 នាក់	0 គ្រួសារ	0 នាក់
ត្រីង	0 គ្រួសារ	0 នាក់	0 គ្រួសារ	0 នាក់	0 គ្រួសារ	0 នាក់
កាវ៉ែត	0 គ្រួសារ	0 នាក់	0 គ្រួសារ	0 នាក់	0 គ្រួសារ	0 នាក់
ស្មួច	0 គ្រួសារ	0 នាក់	0 គ្រួសារ	0 នាក់	0 គ្រួសារ	0 នាក់
លន់	0 គ្រួសារ	0 នាក់	0 គ្រួសារ	0 នាក់	0 គ្រួសារ	0 នាក់
កាចក់	0 គ្រួសារ	0 នាក់	0 គ្រួសារ	0 នាក់	0 គ្រួសារ	0 នាក់
ព្រៅ	0 គ្រួសារ	0 នាក់	0 គ្រួសារ	0 នាក់	0 គ្រួសារ	0 នាក់
ផ្សេងៗ	0 គ្រួសារ	0 នាក់	0 គ្រួសារ	0 នាក់	0 គ្រួសារ	0 នាក់
សរុប	0 គ្រួសារ	0 នាក់	0 គ្រួសារ	0 នាក់	0 គ្រួសារ	0 នាក់

សម្គាល់: ផ្សេងៗសំដៅលើក្រុមជនជាតិដើមភាគតិចដទៃទៀតដែលមិនមានបញ្ជាក់ប្រភេទជនជាតិច្បាស់លាស់ ។

១១.២ ជនជាតិភាគតិចផ្សេងៗក្នុងខេត្តឆ្នាំ២០០៦-២០០៨

ជនជាតិភាគតិច	2006		2007		2008	
	ចំនួនគ្រួសារ	ចំនួនប្រជាជន	ចំនួនគ្រួសារ	ចំនួនប្រជាជន	ចំនួនគ្រួសារ	ចំនួនប្រជាជន
ខ្មែរឥស្លាម	671 គ្រួសារ	3,485 នាក់	620 គ្រួសារ	3,434 នាក់	996 គ្រួសារ	4,175 នាក់
វៀតណាម	292 គ្រួសារ	1,165 នាក់	291 គ្រួសារ	1,179 នាក់	375 គ្រួសារ	867 នាក់
ឡាវ	486 គ្រួសារ	2,831 នាក់	278 គ្រួសារ	1,708 នាក់	403 គ្រួសារ	2,146 នាក់

សម្គាល់: ចំនួនជនជាតិដើមភាគតិចនិងជនជាតិភាគតិចគឺជាទិន្នន័យបន្ថែមដូច្នោះក្នុងខ្លះមិនបានកត់ត្រាទុក ។

ផ្នែក គ : ផែនការនិងគម្រោង

សៀវភៅទិន្នន័យខេត្ត ឆ្នាំ២០០៩: ផែនការអភិវឌ្ឍន៍ និងគម្រោងនានា

១២. សំណើគម្រោងវិនិយោគសាងសង់ប្រព័ន្ធធារាសាស្ត្រ

១២.១ សំណើគម្រោងវិនិយោគសាងសង់ប្រព័ន្ធធារាសាស្ត្រក្នុងខេត្តសម្រាប់ឆ្នាំ២០០៩

ទិន្នន័យតារាងម៉ាទ្រិចសមត្ថភាពជាអាទិភាពស្រុកត្រូវបានយកចេញពីCDPD ។ តារាងម៉ាទ្រិចសមត្ថភាពជាអាទិភាពស្រុកត្រូវបានប្រើប្រាស់សម្រាប់សិក្ខាសាលាសមាហរណកម្មថ្នាក់ស្រុក ដើម្បីបង្ហាញគម្រោង អ្វីខ្លះដែលឃុំសង្កាត់បានស្នើឡើងក្នុងផែនការវិនិយោគឃុំសង្កាត់របស់ពួកគាត់សម្រាប់ឆ្នាំ២០០៩ ។ អ្នកផ្តល់ជំនួយមន្ទីរនានានិងភ្នាក់ងារផ្សេងទៀតធ្វើការពិចារណាថាតើគម្រោងមួយណា ដែលពួកគេចង់គាំទ្រ និង គម្រោង ណាដែលមិនចាប់អារម្មណ៍ ។ ជាលទ្ធផលគឺមានកិច្ចព្រមព្រៀងបណ្តោះអាសន្នរវាងក្រុមប្រឹក្សាឃុំសង្កាត់និងអ្នកគាំទ្រ(អង្គការក្រៅរដ្ឋាភិបាល មន្ទីរវិស័យ អ្នកផ្តល់ជំនួយ និងសប្បុរសជន) ។

អនុផ្នែក	ប្រភេទគំរោង	ស្រុក/ក្រុង																សរុប			
		ប៉ោយប៉ែត		មង្គលប៊ុរី		ភ្នំស្រុក		ព្រះនេត្រព្រះ		អូរជ្រៅ		សិរីសោភ័ណ		ថ្មពួក		ស្វាយចេក				ម៉ាឡៃ	
		សក.	ឃុំ	សក.	ឃុំ	សក.	ឃុំ	សក.	ឃុំ	សក.	ឃុំ	សក.	ឃុំ	សក.	ឃុំ	សក.	ឃុំ	សក.	ឃុំ	សក.	ឃុំ
សេដ្ឋកិច្ច																					
កសិកម្ម	បណ្តុះបណ្តាលការដាំដំណាំ/ស្រូវ/បន្លែ	1	1	17	9	36	6	8	3	8	6	9	5	70	6	37	8	73	6	259	50
	បសុពេទ្យ/បសុព្យាបាល/បណ្តុះបណ្តាល	1	1	10	6	9	6	6	4	6	5	2	2	22	5	10	7	17	6	83	42
	បណ្តុះបណ្តាលបច្ចេកទេសការចិញ្ចឹមសត្វ/ផ្តល់ពូជសត្វ	0	0	8	6	11	5	2	2	4	3	4	4	4	1	11	7	10	5	54	33
	ការគាំទ្រសហគមន៍កសិករ	0	0	0	0	5	2	0	0	0	0	0	0	4	1	2	1	23	6	34	10
	សំភារៈកសិកម្ម/ពូជ/ដី/ថ្នាំ	2	1	4	3	7	4	19	7	5	4	8	4	39	6	32	8	36	6	152	43
	វារីវិប្បកម្ម/បណ្តុះបណ្តាល	0	0	2	2	6	3	1	1	0	0	0	0	4	1	6	5	22	6	41	18
ផ្លូវលំ	ហេដ្ឋារចនាសម្ព័ន្ធផ្លូវថ្នល់	1	1	0	0	2	2	0	0	2	2	0	0	1	1	0	0	5	5	11	11
	គណៈកម្មការថែទាំផ្លូវ	0	0	1	1	1	1	0	0	0	0	0	0	0	0	0	0	5	3	7	5
	សាងសង់ហេដ្ឋារចនាសម្ព័ន្ធផ្លូវថ្នល់	8	2	29	11	17	6	13	7	9	5	14	6	28	4	16	7	15	6	149	54
	ស្តារ/ជួសជុលហេដ្ឋារចនាសម្ព័ន្ធផ្លូវថ្នល់	0	0	16	11	8	6	9	9	10	7	8	7	13	4	9	8	12	5	85	57
ធារាសាស្ត្រ	ហេដ្ឋារចនាសម្ព័ន្ធធារាសាស្ត្រ	0	0	1	1	0	0	0	0	0	0	1	1	0	0	2	1	0	0	4	3
	ការគ្រប់គ្រងធារាសាស្ត្រ	0	0	0	0	0	0	1	1	0	0	1	1	0	0	1	1	7	4	10	7
	សាងសង់ហេដ្ឋារចនាសម្ព័ន្ធធារាសាស្ត្រ	2	2	15	10	10	6	11	5	5	4	6	4	35	6	13	7	14	5	111	49
	ស្តារ/ជួសជុលហេដ្ឋារចនាសម្ព័ន្ធធារាសាស្ត្រ	3	2	20	11	12	6	7	7	7	5	7	4	39	5	15	8	1	1	111	49

សៀវភៅទិន្នន័យខេត្ត ឆ្នាំ២០០៩: ផែនការអភិវឌ្ឍន៍ និងគម្រោងនានា

អនុផ្នែក	ប្រភេទគំរោង	ស្រុក/ក្រុង																សរុប			
		ប៉ោយប៉ែត		មង្គលប្រី		ភ្នំស្រុក		ព្រះនេត្រព្រះ		អូរជ្រៅ		សិរសោភ័ណ		ថ្មពួក		ស្វាយចេក				ម៉ាឡៃ	
		សក.	ឃុំ	សក.	ឃុំ	សក.	ឃុំ	សក.	ឃុំ	សក.	ឃុំ	សក.	ឃុំ	សក.	ឃុំ	សក.	ឃុំ	សក.	ឃុំ	សក.	ឃុំ
ឥណទាន	ឥណទានសាច់ប្រាក់	0	0	6	6	7	6	4	4	3	3	3	3	20	6	6	6	4	4	53	38
	ឥណទានសំភារៈកសិកម្ម	0	0	1	1	2	2	0	0	2	2	3	2	2	1	6	4	2	2	18	14
	ធនាគារសត្វ	0	0	2	2	4	4	2	2	0	0	0	0	19	6	9	8	2	2	38	24
	ការគ្រប់គ្រងឥណទាន	0	0	1	1	1	1	0	0	0	0	0	0	0	0	0	0	2	2	4	4
សេដ្ឋកិច្ចជនបទ	ផ្សារជនបទ	0	0	0	0	1	1	2	2	0	0	0	0	0	0	0	0	4	4	7	7
	រមណីដ្ឋានទេសចរ	0	0	0	0	0	0	0	0	0	0	0	0	0	0	0	0	1	1	1	1
	ផ្សេងៗ(សេដ្ឋកិច្ច)	2	2	0	0	12	5	0	0	0	0	5	5	3	2	2	2	14	6	38	22
សង្គមកិច្ច																					
សុខភាព	សុខភាពបន្តពូជ	2	1	44	13	15	6	3	3	1	1	16	6	95	6	14	7	25	5	215	48
	អេដស៍	4	1	55	13	5	3	122	8	10	5	12	6	2	1	18	8	15	5	243	50
	ផ្សព្វផ្សាយអប់រំសុខភាព	2	2	26	12	16	6	7	4	1	1	11	5	52	6	0	0	34	4	149	40
	ការចាក់វ៉ាក់សាំង	0	0	13	12	9	6	4	4	0	0	6	5	20	3	5	5	18	6	75	41
	ការផ្តល់សេវាសុខភាព	0	0	33	13	5	4	1	1	0	0	8	4	60	6	37	8	9	4	153	40
	ការពង្រឹងមត្តភាពសុខាភិបាល	0	0	17	9	10	4	3	2	0	0	5	4	38	6	1	1	11	5	85	31
	ការគាំទ្រ/បណ្តុះបណ្តាលឆ្មបបុរាណ	1	1	12	9	5	5	0	0	3	3	1	1	47	6	9	8	11	6	89	39
	ការទប់ស្កាត់/ព្យាបាលរោគរបេង	0	0	34	10	9	3	5	2	0	0	3	3	0	0	2	2	4	3	57	23
	ការទប់ស្កាត់/ព្យាបាលគ្រុនចាញ់	0	0	0	0	1	1	1	1	0	0	0	0	0	0	3	3	11	6	16	11
	ការទប់ស្កាត់/ព្យាបាលគ្រុនឈាម	1	1	1	1	6	4	1	1	0	0	1	1	9	2	7	6	14	6	40	22
	មូលនិធិសមធម៌	6	2	40	13	21	6	27	9	22	7	33	7	45	6	18	8	38	6	250	64
	ដំណើរការមណ្ឌលសុខភាព	0	0	3	3	1	1	1	1	1	1	1	1	0	0	1	1	9	3	17	11
	ហេដ្ឋារចនាសម្ព័ន្ធសុខាភិបាល	0	0	0	0	2	2	0	0	0	0	0	0	0	0	0	0	0	0	2	2

សៀវភៅទិន្នន័យខេត្ត ឆ្នាំ២០០៩: ផែនការអភិវឌ្ឍន៍ និងគម្រោងនានា

អនុផ្នែក	ប្រភេទគំរោង	ស្រុក/ក្រុង																សរុប			
		ប៉ៃលីប៊ែត		មង្គលបុរី		ភ្នំស្រុក		ព្រះនេត្រព្រះ		អូរជ្រៅ		សិរីសោភ័ណ		ថ្មពួក		ស្វាយចេក				ម៉ាឡៃ	
		សក.	ឃុំ	សក.	ឃុំ	សក.	ឃុំ	សក.	ឃុំ	សក.	ឃុំ	សក.	ឃុំ	សក.	ឃុំ	សក.	ឃុំ	សក.	ឃុំ	សក.	ឃុំ
អនុផ្នែក	ការថែទាំទារក	0	0	2	2	5	4	0	0	0	0	1	1	0	0	0	0	6	4	14	11
	ការថែទាំសុខភាពកុមារ	2	2	2	2	2	2	0	0	0	0	3	3	0	0	8	8	9	6	26	23
	ការទំលាក់ព្រួន	0	0	2	2	0	0	0	0	0	0	0	0	0	0	1	1	3	2	6	5
	ឱសថកម្ម	0	0	0	0	0	0	0	0	0	0	0	0	0	0	0	0	1	1	1	1
	អំបិលអ៊ីយូត	0	0	13	7	5	4	1	1	0	0	0	0	0	0	1	1	3	3	23	16
	ការផ្គត់ផ្គង់ទឹកស្អាត	0	0	0	0	0	0	0	0	0	0	1	1	0	0	0	0	0	0	1	1
	អនាម័យ	2	2	17	13	7	6	11	8	9	7	8	7	21	6	6	6	12	6	93	61
	សាងសង់ហេដ្ឋារចនាសម្ព័ន្ធសុខាភិបាល	0	0	4	4	2	2	2	2	0	0	0	0	2	2	1	1	6	5	17	16
	ស្តារ/ជួសជុលហេដ្ឋារចនាសម្ព័ន្ធសុខាភិបាល	0	0	1	1	0	0	0	0	0	0	0	0	0	0	0	0	0	0	1	1
	ពិនិត្យ/ការផ្គត់ផ្គង់ទឹកស្អាត	1	1	0	0	3	3	11	6	1	1	2	2	18	4	10	6	9	6	55	29
	ដឹកអណ្តូង/ស្រទឹកដឹក	2	2	3	3	8	4	8	6	9	6	3	3	40	6	6	3	10	6	89	39
ស្តារ/ជួសជុលអណ្តូងស្រទឹកដឹក	2	2	7	4	3	2	6	6	3	3	4	3	19	4	9	7	6	4	59	35	
អប់រំ	អក្ខរកម្ម	3	2	1	1	2	2	4	3	3	3	0	0	2	2	6	3	16	3	37	19
	អាគារសិក្សា	6	2	27	12	15	6	16	9	6	5	9	5	28	5	11	6	20	6	138	56
	មធ្យោបាយនិងការថែទាំកុមារ	0	0	5	5	13	6	0	0	1	1	0	0	0	0	5	3	14	5	38	20
	ជំរុញការចូលរៀន	3	2	7	7	3	2	5	4	3	2	5	5	0	0	6	5	17	6	49	33
	កាត់បន្ថយការបោះបង់សាលា	1	1	12	8	12	6	9	4	9	6	9	6	21	4	10	7	17	6	100	48
	បណ្តុះបណ្តាលវិជ្ជាជីវៈ	1	1	2	2	5	4	3	2	0	0	2	1	0	0	10	5	20	4	43	19
	សិក្សាក្រៅប្រព័ន្ធ	0	0	0	0	0	0	0	0	0	0	0	0	0	0	0	0	2	1	2	1
	ការពង្រឹងសមត្ថភាពសិក្សាធិការ	0	0	1	1	1	1	1	1	0	0	0	0	0	0	2	2	3	3	8	8
	សំភារៈសិក្សាធិការ	0	0	0	0	0	0	0	0	0	0	0	0	0	0	0	0	1	1	1	1

សៀវភៅទិន្នន័យខេត្ត ឆ្នាំ២០០៩: ផែនការអភិវឌ្ឍន៍ និងគម្រោងនានា

អនុផ្នែក	ប្រភេទគំរោង	ស្រុក/ក្រុង																សរុប			
		ប៉ោយប៉ែត		មង្គលប៊ូរី		ភ្នំស្រុក		ព្រះនេត្រព្រះ		អូរជ្រៅ		សិរីសោភ័ណ		ថ្មពួក		ស្វាយចេក				ម៉ាឡៃ	
		សក.	ឃុំ	សក.	ឃុំ	សក.	ឃុំ	សក.	ឃុំ	សក.	ឃុំ	សក.	ឃុំ	សក.	ឃុំ	សក.	ឃុំ	សក.	ឃុំ	សក.	ឃុំ
	សកម្មភាពយុវជន	0	0	0	0	0	0	2	2	0	0	0	0	0	0	0	0	7	2	9	4
	សង្ហារឹមសាលា	0	0	0	0	0	0	0	0	0	0	0	0	0	0	1	1	0	0	1	1
សង្គមផ្សេងៗ	ជនពិការ/គាំទ្រ/ឧបត្ថម្ភ	2	2	8	6	12	5	2	2	7	7	7	4	27	4	13	6	11	6	89	42
	ការផ្តល់ជំនួយស្បៀង/សំភារៈ	0	0	1	1	1	1	1	1	0	0	0	0	0	0	0	0	0	0	3	3
	វប្បធម៌/បណ្តុះបណ្តាល	0	0	0	0	3	3	0	0	0	0	5	2	0	0	0	0	7	4	15	9
	កុមារកំព្រា/គាំទ្រ/ឧបត្ថម្ភ	1	1	0	0	0	0	0	0	0	0	0	0	0	0	0	0	2	2	3	3
	ជនងាយរងគ្រោះ/គាំទ្រ/ឧបត្ថម្ភ	0	0	0	0	1	1	1	1	0	0	0	0	0	0	0	0	5	4	7	6
	សាសនា	0	0	0	0	1	1	0	0	0	0	0	0	0	0	0	0	12	4	13	5
	មនុស្សចាស់/គាំទ្រ/ឧបត្ថម្ភ	0	0	8	8	2	2	0	0	0	0	1	1	2	1	1	1	2	1	16	14
ការគ្រប់គ្រងធនធានធម្មជាតិនិងបរិស្ថាន																					
អប់រំធនធានធម្មជាតិនិងបរិស្ថាន	ការបណ្តុះបណ្តាលអប់រំផ្នែកធនធានធម្មជាតិនិងបរិស្ថាន	2	2	30	13	18	6	13	9	7	7	18	6	32	5	12	8	24	6	156	62
	ការឃោសនាផ្សព្វផ្សាយផ្នែកធនធានធម្មជាតិនិងបរិស្ថាន	3	2	4	4	3	3	0	0	1	1	2	2	8	1	1	1	2	1	24	15
ការពារធនធានធម្មជាតិ	ការដាំឈើ	5	2	5	5	6	4	6	6	8	7	4	2	3	2	11	7	21	6	69	41
	ការការពារធនធានជលផល	3	2	6	6	3	3	6	3	3	3	3	1	2	1	4	2	6	4	36	25
	ការការពារធនធានព្រៃឈើ	0	0	0	0	4	3	4	3	0	0	0	0	5	2	0	0	0	0	13	8
	ការការពារសត្វព្រៃ/ទ្រព្យសម្បត្តិវត្ថុបុរាណ	0	0	0	0	4	3	2	2	0	0	0	0	0	0	3	3	4	2	13	10
ការគ្រប់គ្រងបរិស្ថាន	ការគ្រប់គ្រងកាកសំណល់/ការបំពុលបរិស្ថាន	1	1	10	7	7	3	6	5	0	0	7	5	13	3	4	2	34	6	82	32
រដ្ឋបាលនិងសន្តិសុខ																					
រដ្ឋបាលឃុំសង្កាត់	ការកសាងសមត្ថភាពក្រុមប្រឹក្សាឃុំសង្កាត់	4	2	25	13	32	6	30	9	7	6	3	2	33	6	14	6	33	6	181	56
	ការរៀបចំកសាងផែនការឃុំ	0	0	0	0	0	0	1	1	0	0	0	0	3	2	0	0	2	2	6	5
	សំភារៈ/សង្ហារឹមឃុំសង្កាត់	2	2	12	10	7	5	4	2	6	5	2	2	10	4	10	3	28	6	81	39

សៀវភៅទិន្នន័យខេត្ត ឆ្នាំ២០០៩: ផែនការអភិវឌ្ឍន៍ និងគម្រោងនានា

អនុផ្នែក	ប្រភេទគំរោង	ស្រុក/ក្រុង																សរុប			
		ប៉ោយប៉ែត		មង្គលបុរី		ភ្នំស្រុក		ព្រះនេត្រព្រះ		អូរជ្រៅ		សិរីសោភ័ណ		ថ្មពួក		ស្វាយចេក				ម៉ាឡៃ	
		សក.	ឃុំ	សក.	ឃុំ	សក.	ឃុំ	សក.	ឃុំ	សក.	ឃុំ	សក.	ឃុំ	សក.	ឃុំ	សក.	ឃុំ	សក.	ឃុំ	សក.	ឃុំ
	ការកសាងផែនការប្រើប្រាស់ដីធ្លី	3	1	22	12	16	6	14	9	9	5	8	5	20	5	20	8	21	6	133	57
សន្តិសុខមូលដ្ឋាន	សន្តិសុខមូលដ្ឋាន	8	2	19	10	10	4	6	6	9	7	15	7	12	5	13	5	26	6	118	52
	ការដោះមីន	1	1	0	0	4	2	0	0	4	4	0	0	17	4	6	3	9	6	41	20
សង្គមជនបទ	ផ្សព្វផ្សាយព័ត៌មាន/ច្បាប់ផ្សេងៗ	4	2	10	7	6	5	12	8	13	7	5	4	23	6	8	5	25	6	106	50
	សហគមន៍ជនបទ	0	0	0	0	1	1	0	0	0	0	1	1	2	1	1	1	2	2	7	6
យេនឌ័រ																					
គាំទ្រគោលនយោបាយយេនឌ័រ	បញ្ជ្រាបយេនឌ័រ	2	1	16	11	11	6	6	6	0	0	7	4	16	6	5	4	18	6	81	44
	កសាងសមត្ថភាពយេនឌ័រ	3	2	10	8	10	5	1	1	6	6	2	2	9	4	4	4	27	6	72	38
	សិទ្ធិស្ត្រីនិងកុមារ	0	0	8	6	6	4	9	5	1	1	5	4	21	4	5	4	17	4	72	32
	វិជ្ជាជីវៈស្ត្រី	1	1	13	10	13	6	7	7	1	1	6	5	5	3	10	5	18	6	74	44
ការការពារតាមផ្លូវច្បាប់យេនឌ័រ	អំពើហិង្សាក្នុងគ្រួសារ	2	2	12	12	9	6	9	8	7	7	7	6	15	4	9	7	3	3	73	55
	ការជួញដូរស្ត្រីនិងកុមារ	2	1	9	9	3	2	4	4	8	7	7	6	6	2	8	7	4	4	51	42
	ការការពារកុមារ	0	0	1	1	0	0	0	0	0	0	1	1	0	0	1	1	8	4	11	7

សម្គាល់: សក. ចំនួនសកម្មភាពនានាដែលស្នើឡើង។ ឃុំ ជាចំនួនឃុំសង្កាត់ដែលលើកស្នើសកម្មភាពឡើងទៅតាមប្រភេទគម្រោងនីមួយៗ។

១២.២ ចំណាយសរុបលើគម្រោងមូលនិធិសង្កេតតាមវិស័យពីឆ្នាំ២០០៥ដល់ឆ្នាំ២០០៨

វិស័យ	តម្លៃសរុបគិតជាលានរៀល								
	ហើយបើក	មង្គលបូរី	ភ្នំស្រុក	ព្រះនេត្រព្រះ	អូរជ្រៅ	សិរីសោភ័ណ	ថ្មពូក	ស្វាយចេក	ម៉ាឡៃ
អប់រំ					22.06				
គមនាគមន៍ជនបទ	817.37	1,721.77	811.17	953.12	869.61	1,078.07	808.15	911.95	685.34
គមនាគមន៍ទីប្រជុំជន						24.80			
ការផ្គត់ផ្គង់ទឹកស្អាតជនបទ				38.20					32.81
ប្រព័ន្ធស្រោចស្រព		201.54		227.36			25.86	110.79	
ប្រឡាយដោះទឹកនិងការការពារទឹកជំនន់		83.08							

ប្រភព:PID

១៣ គម្រោងថ្នាក់ស្រុកឆ្នាំ២០០៦-២០០៩

គម្រោងផ្តួចផ្តើមថ្នាក់ស្រុកបានផ្តល់មូលនិធិដោយ ដានីដានិងដេហ្វីត(DanidaandDFID) និងតាមរយៈ គម្រោងគាំទ្រ ការអភិវឌ្ឍប្រជាធិបតេយ្យ តាមរយៈវិមជ្ឈការនិងវិសហមជ្ឈការ(ភី.អែស.ឌី.ឌី) PSDD(UNDP,DFID and SIDA) ។

ការផ្តល់មូលនិធិសម្រាប់ឆ្នាំ២០០៦-២០០៨

រវាងឆ្នាំ២០០៦និង២០០៨មាន១៤ខេត្តផ្តល់ មូលនិធិដោយPSDD និង១០ខេត្តទៀតផ្តល់មូលនិធិដោយ ដានីដានិងដេហ្វីត (Danida and DFID) ។ បញ្ជីឈ្មោះខេត្តនិងអ្នកដែលផ្តល់មូលនិធិមានដូចខាងក្រោម:

ដានីដានិងដេហ្វីត(Danida and DFID) បានផ្តល់មូលនិធិសម្រាប់គម្រោងសាកល្បងពង្រឹង សមត្ថភាពថ្នាក់ស្រុក (DIPs):

កំពង់ចាម	កំពង់ស្ពឺ	កោះកុង	ក្រចេះ	មណ្ឌលគីរី
ពោធិសាត់	រតនៈគីរី	សៀមរាប	ព្រះសីហនុ	កែប

PSDD បានផ្តល់មូលនិធិសម្រាប់គម្រោងសាកល្បងពង្រឹងសមត្ថភាពថ្នាក់ស្រុក(DIPs):

បន្ទាយមានជ័យ	បាត់ដំបង	កំពង់ឆ្នាំង	កណ្តាល	ភ្នំពេញ
ព្រៃវែង	ស្វាយរៀង	តាកែវ	កំពង់ធំ	ព្រះវិហារ
ស្ទឹងត្រែង	កំពត	ឧត្តមានជ័យ	ប៉ៃលិន	

ការផ្តល់មូលនិធិសម្រាប់ឆ្នាំ២០០៩

ក្នុងឆ្នាំ២០០៩មានការផ្លាស់ប្តូរមួយទៅនឹងខេត្តមួយចំនួនដែល បានផ្តល់មូលនិធិដោយធនាគារ ។ ដានីដានិងដេហ្វីត (Danida and DFID) នៅផ្តល់មូលនិធិដល់១០ខេត្ត ដូចមុនដដែល ពួកគេបានផ្តល់មូលនិធិពាណិជ្ជកម្មមក ប៉ុន្តែបានបន្ថែម២ខេត្តទៀតគឺខេត្តកំពង់ធំនិងខេត្តកំពត ។ ក្នុងឆ្នាំ២០០៩នេះ PSDDបានផ្តល់មូលនិធិសម្រាប់ ១២ខេត្ត និងដានីដានិងដេហ្វីត (Danida and DFID) ផ្តល់មូលនិធិសម្រាប់១២ខេត្ត ។

១៣.១ គម្រោងហេដ្ឋារចនាសម្ព័ន្ធជ្រួតពិនិត្យនៅថ្នាក់ស្រុកឆ្នាំ២០០៦-២០០៩

១៣.១.១ គម្រោងហេដ្ឋារចនាសម្ព័ន្ធជ្រួតពិនិត្យនៅថ្នាក់ស្រុកឆ្នាំ២០០៦-២០០៨

ស្រុក ក្រុង	ឆ្នាំ	ឈ្មោះគម្រោង	ភ្នាក់ងារអនុវត្ត	ថវិកា	លទ្ធផល	អ្នក ទទួល បាន
ថ្មពួក	2006	ជួសជុលគ្រឹះផ្លូវលំ និងដាក់លូ	គណៈកម្មការអន្តរឃុំ	12,600\$		
ថ្មពួក	2006	ជួសជុលទំនប់	មន្ទីរធនធានទឹក	2,500\$		
ថ្មពួក	2006	សំណង់បង្ហូរ	មន្ទីរធនធានទឹក	2,500\$		
ថ្មពួក	2007	ដាក់លូកាត់ផ្លូវ	អន្តរឃុំ	7,811\$		
ថ្មពួក	2008	ជួសជុលប្រឡាយ និង លូភ្លោះ ១កន្លែង	គ.កអន្តរឃុំ	8,411\$	២២០០ម និង លូភ្លោះ ១កន្លែង	២ ឃុំ, ២៩៧៤ គ្រួសារ
ស្វាយចេក	2007	ជួសជុលភ្នំអាងអន្តរឃុំ	អន្តរឃុំ	7,480\$		
ស្វាយចេក	2008	ជួសជុលអាងស្តុកទឹកអន្តរឃុំ	គ.កអន្តរឃុំ	8,750\$	៧១១ម	៤ ឃុំ, ៥២៣៥ គ្រួសារ

សៀវភៅទិន្នន័យខេត្ត ឆ្នាំ២០០៩: ផែនការអភិវឌ្ឍន៍ និងគម្រោងធានា

១៣.១.២ គម្រោងលេច្នាំធានាសម្ព័ន្ធផ្គ្រួលផ្តើមថ្នាក់ក្រុងស្រុកក្នុងឆ្នាំ២០០៩

ស្រុក/ ក្រុង	ឈ្មោះ គម្រោង	វិស័យ	ភ្នាក់ងារ អនុវត្ត	ថវិកា	លទ្ធផល	ចំនួនអ្នកទទួលបាន		លទ្ធផលសំរេច	កត់សំគាល់ បញ្ហា នៃ លទ្ធផលសម្រេច
						សរុប	ស្រី		
ព្រះនេត្រព្រះ	ជួសជុលផ្លូវក្រសក្រហម ដាក់លូ៤កន្លែង	ផ្លូវលំជនបទ	គណៈកម្មការអចិន្ត្រៃយ៍	\$20,250.00	៣៦០០ម	25,813	12,583	50%	រៀបចំសំណើទូទាត់ជំហានទី១ រួចហើយ
ថ្មពួក	ជួសជុលគ្រឹះផ្លូវ	ផ្លូវលំជនបទ	គណៈកម្មការអចិន្ត្រៃយ៍	\$20,250.00	៣៨០០ម	29,540	14,835	0%	ចុះហត្ថលេខាលើកិច្ចសន្យារួចហើយ
ស្វាយចេក	ជួសជុលគ្រឹះផ្លូវ	ផ្លូវលំជនបទ	គណៈកម្មការអចិន្ត្រៃយ៍	\$20,250.00	២៥០០ម	14,650	7,777	0%	ចុះហត្ថលេខាលើកិច្ចសន្យារួចហើយ

បច្ចុប្បន្នភាពចុងក្រោយថ្ងៃទី ៣០ មិថុនា ឆ្នាំ២០០៩

១៣.២ គម្រោងសេវាកម្មផ្តើមនៅថ្នាក់ស្រុកឆ្នាំ២០០៦-២០០៩

១៣.២.១ គម្រោងសេវាកម្មផ្តើមថ្នាក់ស្រុកឆ្នាំ២០០៦-២០០៨

ស្រុក ក្រុង	ឆ្នាំ	ឈ្មោះគម្រោង	ភ្នាក់ងារអនុវត្ត	ថវិកា	លទ្ធផល/សមត្ថភាពគម្រោង	អ្នកទទួលបាន
ថ្មពួក	២០០៦	វគ្គបណ្តុះបណ្តាល និងការបង្ហាញអំពីដំណាំស្រូវ	មន្ទីរកសិកម្ម	768.84\$		
ថ្មពួក	២០០៦	ចាក់ថ្នាំសំបោមសត្វគោក្របី	មន្ទីរកសិកម្ម	221.12\$		
ថ្មពួក	២០០៦	វគ្គបណ្តុះបណ្តាល អំពីច្បាប់ជលផល	មន្ទីរកសិកម្ម	563.04\$		
ថ្មពួក	២០០៦	ពង្រឹងអ្នកទទួលបានបន្តកសិ និងកុមារ	មន្ទីរកិច្ចការនារី	280.00\$		
ថ្មពួក	២០០៦	ផ្សព្វផ្សាយច្បាប់ប្រឆាំងអំពើហិង្សាក្នុងគ្រួសារ ការជួញដូរស្ត្រីកុមារ	មន្ទីរកិច្ចការនារី	989.00\$		
ថ្មពួក	២០០៦	វគ្គបណ្តុះបណ្តាល មន្ត្រីឃុំ ភូមិអំពីច្បាប់ភូមិបាល	មន្ទីររៀបចំដែនដី	554.00\$		
ថ្មពួក	២០០៦	ផ្សព្វផ្សាយទប់ស្កាត់ការជួញដូរស្ត្រី និងកុមារ១៥០០នាក់	មន្ទីរសង្គមកិច្ច	1,504.00\$		
ថ្មពួក	២០០៦	អប់រំការយល់ដឹងអំពីមីន និងគ្រាប់មីនទាន់ផ្ទះដោយភ្នាក់ងារស៊ីម៉ាក់	អង្គការ ស៊ីម៉ាក់	520.00\$		

សៀវភៅទិន្នន័យខេត្ត ឆ្នាំ២០០៩: ផែនការអភិវឌ្ឍន៍ និងគម្រោងនានា

ស្រុក ក្រុង	ឆ្នាំ	ឈ្មោះគម្រោង	ភ្នាក់ងារអនុវត្ត	ថវិកា	លទ្ធផល/សមត្ថភាពគម្រោង	អ្នកទទួលបាន
ថ្មពួក	២០០៧	បណ្តុះបណ្តាលពេទ្យសត្វភូមិ	កសិកម្មស្រុក	1,204.10\$		
ថ្មពួក	២០០៧	បណ្តុះបណ្តាលអំពីការបញ្ឈប់យេនឌ័រក្នុងផែនការអភិវឌ្ឍន៍ឃុំ	កិច្ចការនារីស្រុក	224.00\$		
ថ្មពួក	២០០៧	បណ្តុះបណ្តាលអំពីភាពជាអ្នកដឹកនាំ និងការធ្វើសេចក្តីសម្រេចចិត្ត	កិច្ចការនារីស្រុក	224.00\$		
ថ្មពួក	២០០៧	ផ្សព្វផ្សាយអំពីច្បាប់ប្រឆាំងនឹងអំពើហិង្សាក្នុងគ្រួសារ	កិច្ចការនារីស្រុក	215.43\$		
ថ្មពួក	២០០៧	ផ្សព្វផ្សាយអំពីការប្រើប្រាស់ថ្នាំអាបេត	សុខាភិបាលស្រុក	227.90\$		
ថ្មពួក	២០០៧	ការចែកចាយថ្នាំអាបេតតាមគ្រួសារ	សុខាភិបាលស្រុក	197.90\$		
ថ្មពួក	២០០៧	ផ្សព្វផ្សាយអំពីសិទ្ធិកុមារ	សង្គមកិច្ចស្រុក	1,081.66\$		
ស្វាយចេក	២០០៧	បណ្តុះបណ្តាលពេទ្យសត្វភូមិ	កសិកម្មស្រុក	324.95\$		
ស្វាយចេក	២០០៧	បង្ហាញអំពី បវស	មេឃុំ	590.12\$		
ស្វាយចេក	២០០៧	បណ្តុះបណ្តាលអំពីបច្ចេកទេសដាំស្រូវ	មេឃុំ	276.28\$		
ស្វាយចេក	២០០៧	ផ្សព្វផ្សាយអំពីការការពារការជីកវត្តបូរណ	វប្បធម៌ស្រុក	305.01\$		
ស្វាយចេក	២០០៧	ផ្សព្វផ្សាយអំពីច្បាប់ប្រឆាំងនឹងអំពើហិង្សាក្នុងគ្រួសារ	កិច្ចការនារីស្រុក	394.97\$		
ស្វាយចេក	២០០៧	ការអប់រំអំពីសុខភាពបន្តពូជ	សុខាភិបាលស្រុក	676.74\$		
ស្វាយចេក	២០០៧	ផ្សព្វផ្សាយអំពីការប្រើប្រាស់ថ្នាំព្យាបាល	សង្គមកិច្ចស្រុក	409.43\$		
ស្វាយចេក	២០០៧	បង្កើតថ្នាក់អប់រំក្រៅប្រព័ន្ធ	អប់រំស្រុក	397.50\$		

១៣.២.២ គម្រោងសេវាកម្មផ្តល់សេវាស្រុកក្នុងឆ្នាំ២០០៩

ស្រុក/ ក្រុង	ឈ្មោះគម្រោង	វិស័យ	ភ្នាក់ងារអនុវត្ត	ថវិកា	លទ្ធផល	ចំនួនអ្នកទទួលបាន		លទ្ធផលសំរេច	កត់សំគាល់បញ្ហានៃលទ្ធផលសម្រេច
						សរុប	ស្រី		
ព្រះនេត្រព្រះ	ផ្សព្វផ្សាយច្បាប់ប្រឆាំង អំពើហិង្សាក្នុង គ្រួសារ	យេនឌ័រ	ការិយាល័យនារីស្រុក	\$147.50	១ វគ្គ	100	50	100%	
ព្រះនេត្រព្រះ	ផ្សព្វផ្សាយច្បាប់ប្រឆាំងការជួញដូរស្ត្រី និងកុមារ	យេនឌ័រ	ការិយាល័យនារីស្រុក	\$1,032.50	៧ វគ្គ	700	350	100%	
ព្រះនេត្រព្រះ	ផ្សព្វផ្សាយច្បាប់ចរាចរផ្លូវគោក	រដ្ឋបាល សន្តិសុខ និងសណ្តាប់ធ្នាប់សង្គម	អធិការស្រុក	\$370.00	៨ វគ្គ	1,200	600	100%	
ព្រះនេត្រព្រះ	បង្កើតសហគមន៍នេសាទ	កសិកម្ម	រដ្ឋបាលជលផល	\$291.00	២ វគ្គ	200	65	50%	កំពុងអនុវត្ត
ព្រះនេត្រព្រះ	រៀបចំតំបន់អភិរក្ស មច្ឆាជាតិ ពីរកន្លែង	កសិកម្ម	រដ្ឋបាលជលផល	\$3,229.00	២ សហគមន៍	200	65	0%	មិនទាន់អនុវត្ត
ព្រះនេត្រព្រះ	បណ្តុះបណ្តាលបច្ចេកទេសស្ទង់ស្រូវ	កសិកម្ម	កសិកម្មស្រុក	\$382.00	៤ វគ្គ	120	70	100%	
ព្រះនេត្រព្រះ	វគ្គបណ្តុះបណ្តាលបច្ចេកទេស ចិញ្ចឹមសត្វ	កសិកម្ម	កសិកម្មស្រុក	\$502.00	៤ វគ្គ	120	80	0%	មិនទាន់អនុវត្ត
ព្រះនេត្រព្រះ	បណ្តុះបណ្តាលបច្ចេកទេសដំណាំបន្លែ និងផ្លែឈើ	កសិកម្ម	កសិកម្មស្រុក	\$432.00	៤ វគ្គ	120	70	10%	កំពុងអនុវត្ត
ព្រះនេត្រព្រះ	ធ្វើបង្ហាញអំពីដំណាំស្រូវ	កសិកម្ម	កសិកម្មស្រុក	\$334.00	១ វគ្គ	60	30	10%	កំពុងអនុវត្ត
ផ្ទៃពួក	បង្កើតនិងផ្សព្វផ្សាយ បណ្តាញការពារ កុមារ	សង្គមកិច្ច	ការិយាល័យសង្គមកិច្ច	\$1,092.00	១២ វគ្គ	576	250	0%	មិនទាន់អនុវត្ត
ផ្ទៃពួក	ផ្សព្វផ្សាយច្បាប់ប្រឆាំង អំពើហិង្សាក្នុង គ្រួសារ	យេនឌ័រ	ការិយាល័យ នារីស្រុក	\$1,083.00	៦ វគ្គ	300	150	0%	មិនទាន់អនុវត្ត
ផ្ទៃពួក	ផ្សព្វផ្សាយច្បាប់ អាពាហ៍ពិពាហ៍	យេនឌ័រ	ការិយាល័យនារីស្រុក	\$1,065.00	៦ វគ្គ	300	150	0%	មិនទាន់អនុវត្ត

សៀវភៅទិន្នន័យខេត្ត ឆ្នាំ២០០៩: ផែនការអភិវឌ្ឍន៍ និងគម្រោងនានា

ស្រុក/ ក្រុង	ឈ្មោះគម្រោង	វិស័យ	ភ្នាក់ងារអនុវត្ត	ថវិកា	លទ្ធផល	ចំនួនអ្នកទទួលបាន		លទ្ធផលសំរេច	កត់សំគាល់បញ្ហានៃលទ្ធផលសម្រេច
						សរុប	ស្រី		
ថ្មពួក	ពង្រឹងភ្នាក់ងារពេទ្យសត្វភូមិ	កសិកម្ម	កសិកម្មស្រុក	\$721.00	២ វគ្គ	80	6	0%	មិនទាន់អនុវត្ត
ថ្មពួក	ធ្វើបង្ហាញអំពីដំណាំស្រូវ និងទីវា ស្រែកសិករ	កសិកម្ម	កសិកម្មស្រុក	\$485.00	២ វគ្គ	100	30	0%	មិនទាន់អនុវត្ត
ថ្មពួក	ផ្សព្វផ្សាយ ជ្រើសរើស និងលើកទឹក ចិត្តសិស្សពូកែក្រីក្រ	អប់រំ	អប់រំស្រុក	\$1,330.50	៦ វគ្គ	240	120	0%	មិនទាន់អនុវត្ត
ថ្មពួក	ផ្តល់ចំណេះដឹងនិងចែកថ្នាំអាបេតតាម គ្រួសារ	សុខភាព	មណ្ឌលសុខភាព/ស្រុកប្រតិបត្តិ	\$249.00	៦ វគ្គ	132	65	100%	
ថ្មពួក	ផ្តល់ចំណេះដឹងអំពីសុខភាពបន្តពូជ	សុខភាព	មណ្ឌលសុខភាព/ស្រុកប្រតិបត្តិ	\$687.00	៦ វគ្គ	504	504	0%	មិនទាន់អនុវត្ត
ស្វាយចេក	ធ្វើបង្ហាញអំពីដំណាំស្រូវ	កសិកម្ម	កសិកម្មស្រុក	\$925.00	៦ បង្ហាញ	180	100	0%	មិនទាន់អនុវត្ត
ស្វាយចេក	បណ្តុះបណ្តាលបច្ចេកទេសដំណាំបន្លែ និងផ្តល់ពូជ	កសិកម្ម	កសិកម្មស្រុក	\$646.00	២ វគ្គ	60	40	0%	មិនទាន់អនុវត្ត
ស្វាយចេក	បណ្តុះបណ្តាលបច្ចេកទេសស្ទឹងស្រូវ	កសិកម្ម	កសិកម្មស្រុក	\$406.00	២ វគ្គ	60	40	30%	កំពុងអនុវត្ត
ស្វាយចេក	ផ្សព្វផ្សាយច្បាប់ប្រឆាំងអំពើហិង្សាក្នុង គ្រួសារ	យេនឌ័រ	ការិយាល័យ នារីស្រុក	\$773.50	៧ វគ្គ	280	140	100%	
ស្វាយចេក	ផ្សព្វផ្សាយច្បាប់អាពាពិពាហ៍	យេនឌ័រ	ការិយាល័យនារីស្រុក	\$362.00	៤ វគ្គ	160	80	100%	
ស្វាយចេក	ផ្តល់ការលើកទឹកចិត្តចំពោះសិស្សពូកែ និងក្រីក្រ	អប់រំ	អប់រំស្រុក	\$2,370.00	៣៥ កង់	35	20	100%	

សៀវភៅទិន្នន័យខេត្ត ឆ្នាំ២០០៩: ផែនការអភិវឌ្ឍន៍ និងគម្រោងនានា

ស្រុក/ ក្រុង	ឈ្មោះគម្រោង	វិស័យ	ភ្នាក់ងារអនុវត្ត	ថវិកា	លទ្ធផល	ចំនួនអ្នកទទួលបាន		លទ្ធផលសំរេច	កត់សំគាល់បញ្ហានៃលទ្ធផលសម្រេច
						សរុប	ស្រី		
ស្វាយចេក	ផ្សព្វផ្សាយចំណេះដឹងអំពីការការពារ បិតកភ័ណ្ឌជាតិ	វប្បធម៌	ការិ.វប្បធម៌	\$122.00	៣ វគ្គ	90	50	0%	រង់ចាំការអនុម័តថវិកា ពីគ.ស្រុក
ស្វាយចេក	ផ្សព្វផ្សាយច្បាប់ភូមិបាល	ការរៀបចំផែនដី/កម្មសិទ្ធិដីធ្លី	ភូមិបាលស្រុក	\$127.00	២ វគ្គ	60	35	0%	មិនទាន់អនុវត្ត
ស្វាយចេក	ផ្សព្វផ្សាយទប់ស្កាត់ការប្រើប្រាស់ គ្រឿងញៀន	សង្គមកិច្ច	ការិយាល័យសង្គមកិច្ច	\$106.00	២ វគ្គ	60	20	0%	រង់ចាំការអនុម័តថវិកា ពីគ.ស្រុក
ស្វាយចេក	ផ្តល់ចំណេះដឹងអំពីសុខភាពបន្តពូជ	សុខភាព	មណ្ឌលសុខភាព/ស្រុកប្រតិបត្តិ	\$860.00	២០ វគ្គ	400	400	0%	រង់ចាំការអនុម័តថវិកា ពីគ.ស្រុក

បច្ចុប្បន្នភាពចុងក្រោយថ្ងៃទី ៣០ មិថុនា ឆ្នាំ២០០៩

១៣.៣ គម្រោងអន្តរឃុំសង្កាត់ឆ្នាំ២០០៨-២០០៩

១៣.៣.១ គម្រោងអន្តរឃុំសង្កាត់ឆ្នាំ២០០៨

ស្រុក/ខណ្ឌ	ឃុំ សង្កាត់ទីតាំងគំរោង	ឃុំ/សង្កាត់ ទទួលបាន	លទ្ធផល	បរិមាណ ឬទំហំ	ឯកតា	តំលៃ កិច្ចសន្យា	ប្រភពទុន (ដុល្លារអាមេរិក)	
							មូលនិធិ អន្តរសង្កាត់	សហគមន៍
មង្គលប្រី	ឃុំតាឡាំ	ឃុំតាឡាំ. ព្រះនេត្រព្រះ	ផ្លូវក្រាលថ្មមិច	2,078	ម៉ែត្រ	\$28,219.24	\$27,929.00	\$290.00
សរុបស្រុកមង្គលប្រី						\$28,219.24	\$27,929.00	\$290.00
សិរីសោភ័ណ	បុស្សុវិនិច្ឆ័យវារី	បុស្សុវិនិច្ឆ័យវារី	ផ្លូវក្រាលគ្រួសក្រហម	1800	ម៉ែត្រ	\$14,876.00	\$14,676.00	\$200.00
			លូ	1	កន្លែង			
សរុបស្រុកសិរីសោភ័ណ						\$14,876.00	\$14,676.00	\$200.00
ព្រះនេត្រព្រះ	ទឹកដោរនិងស្រះជីក	ទឹកដោរ និងស្រះជីក	ផ្លូវក្រាលគ្រួសក្រហម	10,505	ម៉ែត្រ	\$56,025.00	\$55,725.00	\$300.00
			ជួសជុលលូ	5	កន្លែង			
សរុបស្រុកព្រះនេត្រព្រះ						\$56,025.00	\$55,725.00	\$300.00
សរុបបន្ទាយមានជ័យ						\$99,120.24	\$98,330.00	\$790.00

១៣.៣.២ គម្រោងអន្តរាជ្យសង្កាត់ឆ្នាំ២០០៩

ស្រុក/ខណ្ឌ	ឃុំ សង្កាត់ ទីតាំងគំរោង	ឃុំ/សង្កាត់ ទទួលបាន	លទ្ធផល	បរិមាណ ប្រាក់	ឯកតា	តំលៃ កិច្ចសន្យា	ប្រភពទុន (ដុល្លារអាមេរិក)	
							មូលនិធិ អន្តរសង្កាត់	សហគមន៍
មង្គលប្រី	បិត ត្រាង	អូរអំបិល ទឹកថ្លា	ស្តារប្រឡាយ	6,600	ម៉ែត្រ	មិនទាន់ចុះកិច្ចសន្យា		\$200.00
	ភ្នំតូច	ចំណោម រហាត់ទឹក អូរប្រាសាទ	ស្តារប្រឡាយ	7,000	ម៉ែត្រ	មិនទាន់ចុះកិច្ចសន្យា		\$400.00
សរុបស្រុកមង្គលប្រី						\$0.00	\$0.00	\$600.00
សិរីសោភ័ណ	បុស្សរូរ	បុស្សរូរ ជុំមានជ័យ	ផ្លូវដី	3112	ម៉ែត្រ	មិនទាន់ចុះកិច្ចសន្យា		\$200.00
			លូ	na		មិនទាន់ចុះកិច្ចសន្យា		
សរុបស្រុកសិរីសោភ័ណ						\$0.00	\$0.00	\$200.00
ម៉ាស៊ីយ	អូរសំពរ	អូរសំពរ អូរស្រឡៅ ទួលពង្រ	ស្តារប្រឡាយ	4,000	ម៉ែត្រ	មិនទាន់ចុះកិច្ចសន្យា		\$400.00
សរុបស្រុកម៉ាស៊ីយ						\$0.00	\$0.00	\$400.00
ព្រះនេត្រព្រះ	ទាមកាម	ទាមកាម ស្រះជីក	ផ្លូវគ្រួសក្រហម	7,000	ម៉ែត្រ	មិនទាន់ចុះកិច្ចសន្យា		\$150.00
សរុបស្រុកព្រះនេត្រព្រះ						\$0.00	\$0.00	\$150.00
សរុបបន្ទាយមានជ័យ						\$0.00	\$0.00	\$950.00

គិតត្រឹមដំណាច់ : ៣១ ខែ សីហា ឆ្នាំ២០០៩

ប្រភព: គម្រោងអន្តរាជ្យក្រសួងមហាផ្ទៃ (នាយកដ្ឋានរដ្ឋបាលមូលដ្ឋាន) គម្រោងអភិបាលកិច្ចមូលដ្ឋាន-DDLG/UNDP

១៣.៤ ថវិកាវិនិយោគខេត្ត(PIF)និងថវិកាវិនិយោគស្រុក(DIF)

ថវិកាវិនិយោគខេត្ត និងស្រុកទទួលបានពីម្ចាស់ជំនួយ PSDD, DANIDA, UNICEF, IFAD and CANADA ។ ទោះបីយ៉ាងណា នៅក្នុងផ្នែកនេះយើងបញ្ចូលគម្រោងថវិកាវិនិយោគខេត្តនិងស្រុក ដែលបានផ្តល់ដោយ ភីអេសឌីឌី និង ដានីដា(PSDD and DANIDA) តាមរយៈកម្មវិធីគ្រប់គ្រងធនធានធម្មជាតិនិងជីវភាពរស់នៅ(NRML) ។

១៣.៤.១ ថវិកាវិនិយោគខេត្តនិងថវិកាវិនិយោគស្រុកឆ្នាំ២០០៨

បញ្ជីលទ្ធផលរបស់គ.ជ.អ.ប			ថវិកា
ពិពណ៌នាលទ្ធផល	ឯកតា	បរិមាណ	
ចំណងជើងផ្នែកគាំទ្រ:ការគាំទ្រដល់ផ្នែកគ្រប់គ្រងកិច្ចសន្យានិងរដ្ឋបាល			លេខកូដផ្នែក:01/CAU/08-01
ចំណាយគាំទ្រដល់មន្ត្រីផ្នែកគ្រប់គ្រងកិច្ចសន្យា	ខែ	12	\$10,560.00
គាំទ្រការងាររដ្ឋបាលកម្មវិធី	ខែ	12	\$22,619.00
មន្ត្រីគាំទ្រកម្មវិធី	ខែ	12	\$2,640.00
ការផ្សាយ	ខែ	12	\$6,900.00
ប្រជុំនិងសិក្ខាសាលាពីការងារកម្មវិធី	ខែ	12	\$6,193.00
បណ្តុះបណ្តាលនិងពង្រឹងសមត្ថភាពដោយ/សំរាប់មន្ត្រីផ្នែកគ្រប់គ្រងកិច្ចសន្យា	នាក់-ថ្ងៃ	(10F+30M)X8 D	\$544.00
ចំនាយជាថវិកា			\$2,068.00
សរុបរបស់ផ្នែកគាំទ្រ			\$51,524.00
ចំណងជើងផ្នែកគាំទ្រ:ការគាំទ្រដល់ផ្នែកហិរញ្ញវត្ថុ			លេខកូដផ្នែក:01/FIN/08-01
គាំទ្រដល់មន្ត្រីហិរញ្ញវត្ថុនៃគ.ប្រ.	ខែ	12	\$6,180.00
គាំទ្រដល់មន្ត្រីរតនាគារខេត្ត	ខែ	12	\$6,600.00
ចំណាយផ្សេងទៀតសំរាប់ផ្នែកហិរញ្ញវត្ថុ	ខែ	12	\$1,000.00
បណ្តុះបណ្តាលនិងកសាងសមត្ថភាពដោយ/សំរាប់មន្ត្រីហិរញ្ញវត្ថុ	នាក់-ថ្ងៃ	(39F+117M)X 2D	\$1,318.00
ចំនាយជាថវិកា			\$0.00
សរុបរបស់ផ្នែកគាំទ្រ			\$15,098.00
ចំណងជើងផ្នែកគាំទ្រ:ការគាំទ្រដល់ផ្នែកគាំទ្របច្ចេកទេស			លេខកូដផ្នែក:01/TSU/08-01
គាំទ្រដល់ផ្នែកគាំទ្របច្ចេកទេសនៃគ.ប្រ.	ខែ	12	\$15,900.00
ចំណាយផ្សេងទៀតសំរាប់ផ្នែកគាំទ្របច្ចេកទេស	ខែ	12	\$570.00
បណ្តុះបណ្តាលនិងពង្រឹងសមត្ថភាពដោយផ្នែកគាំទ្របច្ចេកទេសនៃគ.ប្រ.	នាក់-ថ្ងៃ	(126F+196M) X1D	\$541.00
បណ្តុះបណ្តាលនិងពង្រឹងសមត្ថភាពសំរាប់ផ្នែកគាំទ្របច្ចេកទេសនៃគ.ប្រ.	នាក់-ថ្ងៃ	(3F+22M)X4D	\$100.00
ចំនាយជាថវិកា			\$0.00
សរុបរបស់ផ្នែកគាំទ្រ			\$17,111.00
ចំណងជើងផ្នែកគាំទ្រ:ការគាំទ្រដល់គម្រោងគាំទ្រការអភិវឌ្ឍន៍តាមបែបប្រជាធិបតេយ្យតាមរយៈ វិមជ្ឈការ និង វិសហមជ្ឈការ			លេខកូដផ្នែក:01/PSD/08-01
ចំណាយគាំទ្របុគ្គលិកកំរោងគាំទ្រការអភិវឌ្ឍន៍បែបប្រជាធិបតេយ្យតាមរយៈវិមជ្ឈការ និងវិសហមជ្ឈការ	ខែ	12	\$17,526.00
បុគ្គលិកគាំទ្រកំរោងគាំទ្រការអភិវឌ្ឍន៍បែបប្រជាធិបតេយ្យតាមរយៈវិមជ្ឈការនិងវិស	ខែ	12	\$5,850.00

សៀវភៅទិន្នន័យខេត្ត ឆ្នាំ២០០៩: ផែនការអភិវឌ្ឍន៍ និងគម្រោងនានា

បញ្ជីលទ្ធផលរបស់គ.ជ.ប			ថវិកា
ពិពណ៌នាលទ្ធផល	ឯកតា	បរិមាណ	
ហមជ្ឈការ			
ចំនាយជាថវិកា			\$195.00
សរុបរបស់ផ្នែកគាំទ្រ			\$23,571.00
ចំណងជើងផ្នែកគាំទ្រ: ការគាំទ្រដល់ផ្នែករដ្ឋបាលមូលដ្ឋាន		លេខកូដផ្នែក: 01/LAU/08-01	
គាំទ្រដល់ផ្នែករដ្ឋបាលមូលដ្ឋាននៃគ.ប្រ	ខែ	12	\$36,420.00
ចំណាយផ្សេងទៀតសំរាប់ផ្នែករដ្ឋបាលមូលដ្ឋាន	ខែ	12	\$1,570.00
ក្រុមការងារគណនេយ្យភាព	ខែ	4	\$40.00
គណៈកម្មាធិការទទួលបន្ទុកកិច្ចការនារីនិងកុមារឃុំសង្កាត់	គណៈកម្មាធិការ	64	\$12,800.00
ការផ្តួចផ្តើមរបស់ថ្នាក់ស្រុក	ខែ	4	\$447.50
បណ្តុះបណ្តាលនិងពង្រឹងសមត្ថភាពសំរាប់ផ្នែករដ្ឋបាលមូលដ្ឋាននៃគ.ប្រ	នាក់-ថ្ងៃ	(13F+118M)X 5D	\$2,837.50
បណ្តុះបណ្តាលនិងពង្រឹងសមត្ថភាពដោយផ្នែករដ្ឋបាលមូលដ្ឋាននៃគ.ប្រ	ថ្ងៃ	(445F+313M) X8D	\$4,876.00
ចំនាយជាថវិកា			\$0.00
សរុបរបស់ផ្នែកគាំទ្រ			\$58,991.00
ចំណងជើងកិច្ចសន្យា: កម្មវិធីកែលម្អផលិតកម្មកសិកម្មគាំទ្រដោយថវិកានិយោគខេត្តឆ្នាំ២០០៨		លេខកិច្ចសន្យា: 01/AGR/0801-00	
ការបង្ហាញផ្នែកក្សេត្រសាស្ត្រ (លើហូបផ្លែស្រូវបន្លែដំណាំ)	បង្ហាញបូកនៃខ្លួន	17	\$1,605.76
កម្មវិធីបង្កើនគុណភាពដី	ហិកតាបូកនៃខ្លួន	11	\$970.16
ការគាំទ្រទីផ្សារផលិតផលកសិកម្ម	សកម្មភាព	6	\$526.08
ការចាក់ថ្នាំបង្ការសត្វនិងកម្មវិធីការពារប៉ារ៉ាស៊ីត (ជ្រូកគោក្របីមាន់និងទា)	ក្បាល	4500	\$990.30
ការបង្កើត/គាំទ្រភ្នាក់ងារចិញ្ចឹមសត្វភូមិ	នាក់	126	\$2,185.27
ការបង្ហាញការចិញ្ចឹមសត្វ (ជ្រូកមាន់ចំណីសត្វ)	បង្ហាញបូកនៃខ្លួន	1	\$156.52
សម្ភារៈកសិកម្ម	មុខរបស់	3	\$546.60
ប្រព័ន្ធកសិកម្មចម្រុះ	ទឹកនៃខ្លួន	2	\$294.04
ការគាំទ្រប្រតិបត្តិការ	ខែ/មុខរបស់	7	\$500.00
ការចុះតាមដាន	នាក់-ថ្ងៃ	40	\$206.80
ការវាយតម្លៃ	របាយការណ៍	1	\$167.60
សិក្ខាសាលាផែនការថ្នាក់ស្រុកនិងខេត្ត	សិក្ខាសាលា	1	\$630.00
សាលាអាយតិអិមវិសាលារៀនស្រែកសិករ (បន្លែនិងស្រូវ)	សាលារៀនកសិករ	1	\$943.29
ចំនាយជាថវិកា			\$277.58
សរុបរបស់កិច្ចសន្យា			\$10,000.00
ចំណងជើងកិច្ចសន្យា: អភិវឌ្ឍន៍វិស័យពុទ្ធិកសិកម្ម		លេខកិច្ចសន្យា: 01/CUL/0801-00	
ព្រឹត្តិការណ៍វប្បធម៌	ព្រឹត្តិការណ៍	4	\$3,959.18
ការគាំទ្រប្រតិបត្តិការ	ខែ/មុខរបស់	5	\$440.00
ការចុះតាមដាន	នាក់-ថ្ងៃ	36	\$148.40
ការវាយតម្លៃ	របាយការណ៍	1	\$153.40
ចំនាយជាថវិកា			\$99.02

សៀវភៅទិន្នន័យខេត្ត ឆ្នាំ២០០៩: ផែនការអភិវឌ្ឍន៍ និងគម្រោងនានា

បញ្ជីលទ្ធផលរបស់គ.ជ.អ.ប			ថវិកា
ពិពណ៌នាលទ្ធផល	ឯកតា	បរិមាណ	
សរុបរបស់កិច្ចសន្យា			\$4,800.00
ចំណងជើងកិច្ចសន្យា: ពង្រឹងគុណភាពស្រុកថ្មពួក			លេខកិច្ចសន្យា: 01/D07/0801-00
ការចាក់ថ្នាំបង្ការជំងឺកម្មវិធីការពារបារ៉ាស៊ីត(ជ្រូកគោក្របីមាត់និងទា)	ក្បាល	520	\$515.38
កម្មវិធីប្រយុទ្ធនឹងការសិក្សា	ឈ្មួត	204	\$400.42
កម្មវិធីប្រយុទ្ធនឹងអំពើហិង្សាក្នុងគ្រួសារ/ការជួញដូរស្ត្រីភេទនិងកុមារ	នាក់-ថ្ងៃ	300	\$631.18
រចនាសម្ព័ន្ធ/សំណង់ត្រួតពិនិត្យទឹក	រចនាសម្ព័ន្ធ	1	\$8,425.00
ការគាំទ្រសំភារៈការិយាល័យ	ប្រចាំខែ	12	\$2,483.00
ការអប់រំបន្តអំពីសុខភាព	នាក់-ថ្ងៃ	(155F+155M) X1D	\$552.92
ការបណ្តុះបណ្តាលអំពីសិទ្ធិកុមារនិងស្ត្រី	នាក់-ថ្ងៃ	(133F+107M) X1D	\$421.89
ការអប់រំនិងការយល់ដឹងអំពីបរិស្ថាននិងធនធានធម្មជាតិ	នាក់-ថ្ងៃ	(80F+70M)X1 D	\$290.71
ការចូលរួមកិច្ចប្រជុំនិងសិក្ខាសាលាផ្សេងៗ	នាក់-ថ្ងៃ	(54F+212M)X 1D	\$342.50
ចំនាយជាថ្លៃហេតុ			\$0.00
សរុបរបស់កិច្ចសន្យា			\$14,063.00
ចំណងជើងកិច្ចសន្យា: ពង្រឹងគុណភាពស្រុកស្វាយចេក			លេខកិច្ចសន្យា: 01/D08/0802-00
ការបង្ហាញផ្នែកក្សេត្រសាស្ត្រ(លើស្បែកផ្លែស្រូវបន្លែដំណាំ)	បង្ហាញប្រចាំថ្ងៃ	3	\$309.41
កម្មវិធីប្រយុទ្ធនឹងអំពើហិង្សាក្នុងគ្រួសារ/ការជួញដូរស្ត្រីភេទនិងកុមារ	នាក់-ថ្ងៃ	160	\$614.61
កម្មវិធីប្រយុទ្ធនឹងការសិក្សា	ឈ្មួត	10	\$568.02
ការគាំទ្រសំភារៈការិយាល័យ	ប្រចាំខែ	12	\$2,506.00
រចនាសម្ព័ន្ធ/សំណង់ត្រួតពិនិត្យទឹក	រចនាសម្ព័ន្ធ	1	\$8,432.00
កសិករបានទទួលការបណ្តុះបណ្តាលពីបច្ចេកទេសផ្សព្វផ្សាយក្សេត្រសាស្ត្រនិងការបង្ហាញ	នាក់-ថ្ងៃ	(45F+30M)X 1D	\$469.88
ការអប់រំបន្តអំពីសុខភាព	នាក់-ថ្ងៃ	(152F+0M)X 1D	\$516.02
ការបណ្តុះបណ្តាលអំពីសិទ្ធិកុមារនិងស្ត្រី	នាក់-ថ្ងៃ	(80F+40M)X 1D	\$338.58
ការចូលរួមកិច្ចប្រជុំនិងសិក្ខាសាលាផ្សេងៗ	នាក់-ថ្ងៃ	(65F+193M) X1D	\$241.48
ចំនាយជាថ្លៃហេតុ			\$0.00
សរុបរបស់កិច្ចសន្យា			\$13,996.00
ចំណងជើងកិច្ចសន្យា: កម្មវិធីអប់រំក្រៅប្រព័ន្ធ			លេខកិច្ចសន្យា: 01/EDU/0801-01
ថ្នាក់អប់រំក្រៅប្រព័ន្ធ	ថ្នាក់(សិស្ស២៥នាក់)	9	\$2,225.15
ការគាំទ្រប្រតិបត្តិការ	ខែ/មុខរបស់	1	\$120.00
ការចុះតាមដាន	នាក់-ថ្ងៃ	20	\$94.20
ការវាយតម្លៃ	របាយការណ៍	1	\$60.65
ចំនាយជាថ្លៃហេតុ			\$0.00
សរុបរបស់កិច្ចសន្យា			\$2,500.00
ចំណងជើងកិច្ចសន្យា: កម្មវិធីបញ្ជ្រាបយេនឌ័រក្នុងខេត្តបន្ទាយមានជ័យឆ្នាំ២០០៨			លេខកិច្ចសន្យា: 01/GEN/0801-01
បណ្តាញទំនាក់ទំនងយេនឌ័រ	ការប្រជុំ	3	\$270.00
ការគាំទ្រប្រតិបត្តិការ	ខែ/មុខរបស់	7	\$460.00
ការចុះតាមដាន	នាក់-ថ្ងៃ	20	\$140.84
ការវាយតម្លៃ	របាយការណ៍	1	\$107.04
បណ្តុះបណ្តាលអំពីការប្រយុទ្ធនឹងអំពើហិង្សាក្នុងគ្រួសារ	នាក់-ថ្ងៃ	(1056F+664M) X1D	\$4,445.74

សៀវភៅទិន្នន័យខេត្ត ឆ្នាំ២០០៩: ផែនការអភិវឌ្ឍន៍ និងគម្រោងនានា

បញ្ជីលទ្ធផលរបស់គ.ជ.ប			ថវិកា
ពិពណ៌នាលទ្ធផល	ឯកតា	បរិមាណ	
បណ្តុះបណ្តាលស្តីពីការបញ្ជាបយេនឌ័រដល់សមាជិកក្រុមប្រឹក្សាឃុំ-សង្កាត់	នាក់-ថ្ងៃ	(100F+24M)X 2D	\$2,140.00
ពង្រឹងសមត្ថភាពដល់មន្ត្រីមន្ទីរកិច្ចការនារី	នាក់-ថ្ងៃ	(2F+1M)X9D	\$682.00
ចំនាយជាថ្លៃហេតុ			\$254.38
សរុបរងរបស់កិច្ចសន្យា			\$8,500.00
ចំណងជើងកិច្ចសន្យា: កម្មវិធីថែទាំសុខភាពបឋម			លេខកិច្ចសន្យា: 01/HEA/0801-00
មណ្ឌលសុខភាព	មណ្ឌលសុខភាព	1	\$4,700.00
ការគាំទ្រប្រតិបត្តិការ	ខែ/មុខរបស់	1	\$300.00
ចំនាយជាថ្លៃហេតុ			\$0.00
សរុបរងរបស់កិច្ចសន្យា			\$5,000.00
ចំណងជើងកិច្ចសន្យា: អប់រំផ្សព្វផ្សាយច្បាប់ភូមិបាលនិងចេញប័ណ្ណសំគាល់សិទ្ធិ			លេខកិច្ចសន្យា: 01/LUM/0801-00
ប្លង់កាន់កាប់ដី	ប្លង់	76	\$1,790.52
ការគាំទ្រប្រតិបត្តិការ	ខែ/មុខរបស់	1	\$120.00
ការវាយតម្លៃ	របាយការណ៍	1	\$55.80
ការបណ្តុះបណ្តាលអំពីការយល់ដឹង/ដំណោះស្រាយជម្លោះជំងឺ	នាក់-ថ្ងៃ	(53F+122M)X 2D	\$523.40
ចំនាយជាថ្លៃហេតុ			\$10.28
សរុបរងរបស់កិច្ចសន្យា			\$2,500.00
ចំណងជើងកិច្ចសន្យា: លើកកម្ពស់កិច្ចការបរិស្ថានក្នុងខេត្ត			លេខកិច្ចសន្យា: 01/NRM/0801-00
ឧបករណ៍និងវិធីសាស្ត្របញ្ជាបការគ្រប់គ្រងធនធានធម្មជាតិនិងបរិស្ថាន	ឈុត	7	\$1,960.00
ការគាំទ្រប្រតិបត្តិការ	ខែ/មុខរបស់/នាក់	9	\$627.00
ការចុះតាមដាន	នាក់-ថ្ងៃ	20	\$111.30
ការវាយតម្លៃ	របាយការណ៍	1	\$111.30
ការអប់រំនិងការយល់ដឹងអំពីបរិស្ថាននិងធនធានធម្មជាតិ	នាក់-ថ្ងៃ	(796F+524M) X1D	\$3,277.38
បណ្តុះបណ្តាលអ្នកសំរាប់សំរួលអ្នកសំរាប់សំរួលបច្ចេកទេសគ្រប់គ្រងធនធានធម្មជាតិ និងបរិស្ថាន	នាក់-ថ្ងៃ	(3F+17M)X4D	\$637.00
ចំនាយជាថ្លៃហេតុ			\$198.02
សរុបរងរបស់កិច្ចសន្យា			\$6,922.00
ចំណងជើងកិច្ចសន្យា: គាំទ្រដល់វិស័យផែនការ			លេខកិច្ចសន្យា: 01/PLA/0801-00
ផែនការវិនិយោគអភិវឌ្ឍន៍ខេត្ត	ផ.វ.អ.ខ	1	\$1,395.80
មូលដ្ឋានទិន្នន័យឃុំ	សៀវភៅទិន្នន័យ	1398	\$3,738.60
សមាហរណកម្មផែនការថ្នាក់ស្រុក	សិក្ខាសាលា	8	\$1,709.50
ការគាំទ្រប្រតិបត្តិការ	ខែ/មុខរបស់	12	\$920.00
ការចុះតាមដាន	នាក់-ថ្ងៃ	15	\$490.00
ការវាយតម្លៃ	របាយការណ៍	1	\$25.00
ចំនាយជាថ្លៃហេតុ			\$221.10
សរុបរងរបស់កិច្ចសន្យា			\$8,500.00
ចំណងជើងកិច្ចសន្យា: ការជួសជុលនិងថែទាំផ្លូវជនបទ			លេខកិច្ចសន្យា: 01/RRD/0801-00
លូកាត់ផ្លូវ	លូ	10	\$14,590.20
ផែនការដឹកជញ្ជូន	ផែនការ	5	\$279.05

សៀវភៅទិន្នន័យខេត្ត ឆ្នាំ២០០៩: ផែនការអភិវឌ្ឍន៍ និងគម្រោងនានា

បញ្ជីលទ្ធផលរបស់គ.ជ.អ.ប			ថវិកា
ពិពណ៌នាលទ្ធផល	ឯកតា	បរិមាណ	
ការគាំទ្រប្រតិបត្តិការ	ខែ/មុខរបស់	6	\$1,137.00
ការចុះតាមដាន	នាក់-ថ្ងៃ	24	\$129.50
ការវាយតម្លៃ	របាយការណ៍	1	\$167.50
ចំនាយជាថ្លៃបេតិកភណ្ឌ			\$493.75
សរុបរងរបស់កិច្ចសន្យា			\$16,797.00
ចំណងជើងកិច្ចសន្យា: ពង្រឹងការយល់ដឹងអំពីសិទ្ធិមនុស្សនិងអប់រំការយល់ដឹងអំពីគ្រឿងញៀន			លេខកិច្ចសន្យា: 01/SOC/0801-00
ការគាំទ្រប្រតិបត្តិការ	ខែ/មុខរបស់	4	\$400.00
ការចុះតាមដាន	នាក់-ថ្ងៃ	16	\$100.08
ការវាយតម្លៃ	របាយការណ៍	1	\$82.56
ការបណ្តុះបណ្តាលអំពីការញៀន	នាក់-ថ្ងៃ	(570F+630M) X1D	\$2,173.12
ការបណ្តុះបណ្តាលអំពីសិទ្ធិមនុស្សនិងស្ត្រី	នាក់-ថ្ងៃ	(220F+230M) X1D	\$1,542.78
ចំនាយជាថ្លៃបេតិកភណ្ឌ			\$101.46
សរុបរងរបស់កិច្ចសន្យា			\$4,400.00
ចំណងជើងកិច្ចសន្យា: ជំរុញអោយប្រជាពលរដ្ឋមូលដ្ឋានចេះប្រើប្រាស់ទឹកស្អាតនិងមានអនាម័យ			លេខកិច្ចសន្យា: 01/WAS/0801-00
ជួសជុលអណ្តូងស្តាប់	អណ្តូង	9	\$3,754.50
សាងសង់បង្គន់	បង្គន់	58	\$2,615.20
ការគាំទ្រប្រតិបត្តិការ	ខែ/មុខរបស់	8	\$650.00
ការចុះតាមដាន	នាក់-ថ្ងៃ	12	\$73.30
ការវាយតម្លៃ	របាយការណ៍	1	\$111.30
ចំនាយជាថ្លៃបេតិកភណ្ឌ			\$220.70
សរុបរងរបស់កិច្ចសន្យា			\$7,425.00
ចំណងជើងកិច្ចសន្យា: ការអនុវត្តន៍គោលនយោបាយនិរន្តរភាពនៃវិស័យធារាសាស្ត្រ			លេខកិច្ចសន្យា: 01/WRM/0801-00
សហគមន៍កសិករប្រើប្រាស់ទឹក	ក្រុម	10	\$1,512.38
ការអង្កេតមូលដ្ឋាននិងការសិក្សាស្ថានភាព	របាយការណ៍	2	\$4,436.66
រចនាសម្ព័ន្ធ/សំណង់ត្រួតពិនិត្យទឹក	រចនាសម្ព័ន្ធ	1	\$4,122.82
ការគាំទ្រប្រតិបត្តិការ	ខែ/មុខរបស់	9	\$630.00
ការចុះតាមដាន	នាក់-ថ្ងៃ	20	\$99.20
ការវាយតម្លៃ	របាយការណ៍	1	\$99.20
ចំនាយជាថ្លៃបេតិកភណ្ឌ			\$204.74
សរុបរងរបស់កិច្ចសន្យា			\$11,105.00
សរុបរួម			\$282,803.00

១៣.៤.២ ថវិកានិយោគខេត្តនិងថវិកានិយោគស្រុកឆ្នាំ២០០៩

បញ្ជីលទ្ធផលរបស់គ.ជ.អ.ប			ថវិកា
ពិពណ៌នាលទ្ធផល	ឯកតា	បរិមាណ	
ចំណងជើងផ្នែកគាំទ្រ: ការគាំទ្រដល់ផ្នែកគ្រប់គ្រងកិច្ចសន្យានិងរដ្ឋបាល			លេខកូដផ្នែក: 01/CAU/09-00
ចំណាយគាំទ្រដល់មន្ត្រីផ្នែកគ្រប់គ្រងកិច្ចសន្យា	ខែ	12	\$19,229.00
គាំទ្រការងាររដ្ឋបាលកម្មវិធី	ខែ	12	\$21,070.00
មន្ត្រីគាំទ្រកម្មវិធី	ខែ	12	\$2,640.00
ការផ្សាយ	ខែ	12	\$7,200.00
ប្រជុំនិងសិក្ខាសាលាពីការងារកម្មវិធី	ខែ	12	\$5,255.00
បណ្តុះបណ្តាលនិងពង្រឹងសមត្ថភាពដោយ/សំរាប់មន្ត្រីផ្នែកគ្រប់គ្រងកិច្ចសន្យា	នាក់-ថ្ងៃ	(6F+34M)X4D	\$472.00
ចំនាយជាដាច់ខាត			\$3,976.00
សរុបរងរបស់ផ្នែកគាំទ្រ			\$59,842.00
ចំណងជើងផ្នែកគាំទ្រ: ការគាំទ្រដល់ផ្នែកហិរញ្ញវត្ថុ			លេខកូដផ្នែក: 01/FIN/09-00
គាំទ្រដល់មន្ត្រីហិរញ្ញវត្ថុនៃគ.ប្រ.	ខែ	12	\$7,600.00
គាំទ្រដល់មន្ត្រីវត្តមានខេត្ត	ខែ	12	\$6,900.00
បណ្តុះបណ្តាលនិងកសាងសមត្ថភាពដោយ/សំរាប់មន្ត្រីហិរញ្ញវត្ថុ	នាក់-ថ្ងៃ	(4F+36M)X2D	\$636.00
ចំនាយជាដាច់ខាត			\$0.00
សរុបរងរបស់ផ្នែកគាំទ្រ			\$15,136.00
ចំណងជើងផ្នែកគាំទ្រ: ការគាំទ្រដល់ផ្នែកគាំទ្របច្ចេកទេស			លេខកូដផ្នែក: 01/TSU/09-00
គាំទ្រដល់ផ្នែកគាំទ្របច្ចេកទេសនៃគ.ប្រ.	ខែ	12	\$17,725.00
បណ្តុះបណ្តាលនិងពង្រឹងសមត្ថភាពដោយផ្នែកគាំទ្របច្ចេកទេសនៃគ.ប្រ.	នាក់-ថ្ងៃ	(108F+151M)X1D	\$988.00
បណ្តុះបណ្តាលនិងពង្រឹងសមត្ថភាពសំរាប់ផ្នែកគាំទ្របច្ចេកទេសនៃគ.ប្រ.	នាក់-ថ្ងៃ	(0F+11M)X8D	\$174.00
ចំនាយជាដាច់ខាត			\$0.00
សរុបរងរបស់ផ្នែកគាំទ្រ			\$18,887.00
ចំណងជើងផ្នែកគាំទ្រ: ការគាំទ្រដល់គម្រោងគាំទ្រការអភិវឌ្ឍន៍តាមបែបប្រជាធិបតេយ្យ តាមរយៈ វិមជ្ឈការ និង វិសហមជ្ឈការ			លេខកូដផ្នែក: 01/PSD/09-00
ចំណាយគាំទ្របុគ្គលិកគំរោងគាំទ្រការអភិវឌ្ឍន៍បែបប្រជាធិបតេយ្យតាមរយៈ វិមជ្ឈការនិងវិសហមជ្ឈការ	ខែ	12	\$17,894.00
បុគ្គលិកគាំទ្រគំរោងគាំទ្រការអភិវឌ្ឍន៍បែបប្រជាធិបតេយ្យតាមរយៈ វិមជ្ឈការនិងវិសហមជ្ឈការ	ខែ	12	\$5,850.00
ចំនាយជាដាច់ខាត			\$0.00
សរុបរងរបស់ផ្នែកគាំទ្រ			\$23,744.00
ចំណងជើងផ្នែកគាំទ្រ: ការគាំទ្រដល់ផ្នែករដ្ឋបាលមូលដ្ឋាន			លេខកូដផ្នែក: 01/LAU/09-00
គាំទ្រដល់ផ្នែករដ្ឋបាលមូលដ្ឋាននៃគ.ប្រ.	ខែ	12	\$41,365.00
ក្រុមការងារគណនេយ្យភាព	ខែ	12	\$300.00
គណៈកម្មាធិការទទួលបន្ទុកកិច្ចការនារីនិងកុមារឃុំសង្កាត់	គណៈកម្មាធិការ	64	\$2,300.00
បណ្តុះបណ្តាលនិងពង្រឹងសមត្ថភាពសំរាប់ផ្នែករដ្ឋបាលមូលដ្ឋាននៃគ.ប្រ.	នាក់-ថ្ងៃ	(13F+37M)X8D	\$1,587.00
បណ្តុះបណ្តាលនិងពង្រឹងសមត្ថភាពដោយផ្នែករដ្ឋបាលមូលដ្ឋាននៃគ.ប្រ.	ថ្ងៃ	(68F+188M)X8D	\$3,200.00
ចំនាយជាដាច់ខាត			\$0.00
សរុបរងរបស់ផ្នែកគាំទ្រ			\$48,752.00

សៀវភៅទិន្នន័យខេត្ត ឆ្នាំ២០០៩: ផែនការអភិវឌ្ឍន៍ និងគម្រោងនានា

បញ្ជីលទ្ធផលរបស់គ.ជ.អ.ប			ថវិកា
ពិពណ៌នាលទ្ធផល	ឯកតា	បរិមាណ	
ចំណងជើងកិច្ចសន្យា: កម្មវិធីកែលម្អសេវាសាធារណៈ			លេខកិច្ចសន្យា: 01/AGR/0901-00
ការបង្ហាញផ្នែកក្សេត្រសាស្ត្រ (ឈើបូបផ្លែស្រូវបន្លែដំណាំ)	បង្ហាញប្លង់កន្លែង	6	\$608.49
ការបង្កើត/គាំទ្រភ្នាក់ងារចិញ្ចឹមសត្វភូមិ	នាក់	212	\$1,320.95
ការចាក់ថ្នាំបង្ការសត្វនិងកម្មវិធីការពារប៉ារ៉ាស៊ីត (ជ្រូកគោក្របីមាន់និងទា)	ក្បាល	9158	\$1,980.59
សម្ភារៈកសិកម្ម	មុខរបស់	4	\$922.56
ការគាំទ្រប្រតិបត្តិការ	ខែ/មុខរបស់	4	\$200.00
ការចុះតាមដាន	នាក់-ថ្ងៃ	40	\$242.30
ការវាយតម្លៃ	របាយការណ៍	1	\$225.94
កសិករបានទទួលការបណ្តុះបណ្តាលពីបច្ចេកទេសផ្សព្វផ្សាយក្សេត្រសាស្ត្រ និងការបង្ហាញ	នាក់-ថ្ងៃ	(996F+996M)X1D	\$3,177.16
ការបណ្តុះបណ្តាលសំរាប់ក្រុមប្រាក់ចំណូល	នាក់-ថ្ងៃ	(15F+15M)X2D	\$206.46
ការបណ្តុះបណ្តាលកសិករពីបច្ចេកទេសផ្សព្វផ្សាយសុខភាពសត្វផលិតកម្ម និងការបង្ហាញ	នាក់-ថ្ងៃ	(820F+820M)X1D	\$3,369.00
ទំនាយជាយថាហេតុ			\$366.56
សរុបអស់កិច្ចសន្យា			\$12,620.00
ចំណងជើងកិច្ចសន្យា: អភិវឌ្ឍន៍វិស័យពុទ្ធិកសិកម្ម			លេខកិច្ចសន្យា: 01/CUL/0901-00
ព្រឹត្តិការណ៍វប្បធម៌	ព្រឹត្តិការណ៍	4	\$4,326.60
ការគាំទ្រប្រតិបត្តិការ	ខែ/មុខរបស់	4	\$200.00
ការចុះតាមដាន	នាក់-ថ្ងៃ	21	\$129.10
ការវាយតម្លៃ	របាយការណ៍	1	\$134.10
ទំនាយជាយថាហេតុ			\$132.20
សរុបអស់កិច្ចសន្យា			\$4,922.00
ចំណងជើងកិច្ចសន្យា: កម្មវិធីពង្រឹងតួនាទីស្រុកសាកល្បងថ្នាក់ស្រុក			លេខកិច្ចសន្យា: 01/D04/0901-00
ឧបករណ៍និងសំភារៈគាំទ្រកម្មវិធី	ឧបករណ៍	12	\$3,000.00
សាងសង់វិជ្ជាសិក្សា	ម៉ែត្រ	3600	\$20,250.00
កម្មវិធីប្រឆាំងនឹងអំពើហិង្សាក្នុងគ្រួសារ/ការជួញដូរស្ត្រីភេទនិងកុមារ	នាក់-ថ្ងៃ	801	\$1,187.50
មធ្យោបាយការពារត្រួតពិនិត្យរាជរណ៍	មធ្យោបាយ	9	\$377.50
គំរោងការគ្រប់គ្រងធនធានធម្មជាតិនិងបរិស្ថានបានអនុវត្តដោយក្រុមប្រឹក្សាឃុំ	គំរោង	2	\$3,527.50
ប្រព័ន្ធកសិកម្មចំរុះ	ទឹកកន្លែង	4	\$1,657.50
ទំនាយជាយថាហេតុ			\$0.00
សរុបអស់កិច្ចសន្យា			\$30,000.00
ចំណងជើងកិច្ចសន្យា: កម្មវិធីពង្រឹងតួនាទីស្រុកសាកល្បងថ្នាក់ស្រុក			លេខកិច្ចសន្យា: 01/D07/0901-00
ឧបករណ៍និងសំភារៈគាំទ្រកម្មវិធី	ឧបករណ៍	12	\$3,000.00
សាងសង់វិជ្ជាសិក្សា	ម៉ែត្រ	3800	\$20,250.00
រចនាសម្ព័ន្ធ/សំណង់ត្រួតពិនិត្យទឹក	រចនាសម្ព័ន្ធ	2200	\$5,045.00
បណ្តាញទំនាក់ទំនងយេនឌ័រ	ការប្រជុំ	12	\$1,099.50
កម្មវិធីប្រឆាំងនឹងអំពើហិង្សាក្នុងគ្រួសារ/ការជួញដូរស្ត្រីភេទនិងកុមារ	នាក់-ថ្ងៃ	601	\$2,155.50
ការបង្កើត/គាំទ្រភ្នាក់ងារចិញ្ចឹមសត្វភូមិ	នាក់	80	\$721.00
ការបង្ហាញផ្នែកក្សេត្រសាស្ត្រ (ឈើបូបផ្លែស្រូវបន្លែដំណាំ)	បង្ហាញប្លង់កន្លែង	2	\$492.50
កម្មវិធីប្តូរសំភារៈសិក្សា	ឈ្មុត	13	\$1,338.00
ការអប់រំបន្តអំពីសុខភាព	នាក់-ថ្ងៃ	(569F+67M)X1D	\$943.50

សៀវភៅទិន្នន័យខេត្ត ឆ្នាំ២០០៩: ផែនការអភិវឌ្ឍន៍ និងគម្រោងនានា

បញ្ជីលទ្ធផលរបស់គ.ជ.អ.ប			ថវិកា
ពិពណ៌នាលទ្ធផល	ឯកតា	បរិមាណ	
ចំនាយជាយថាហេតុ			\$0.00
សរុបរងរបស់កិច្ចសន្យា			\$35,045.00
ចំណងជើងកិច្ចសន្យា:កម្មវិធីពង្រឹងតួនាទីថ្នាក់ស្រុក		លេខកិច្ចសន្យា:01/D08/0901-00	
ឧបករណ៍និងសំភារៈគាំទ្រកម្មវិធី	ឧបករណ៍	12	\$3,000.00
ការបង្ហាញផ្នែកកម្មវិធីស្រុក (ឈើបូបផ្លែស្រូវបន្លែដំណាំ)	បង្ហាញប្លង់កន្លែង	6	\$1,984.50
កម្មវិធីប្រឆាំងនឹងអំពើហិង្សាក្នុងគ្រួសារ/ការជួញដូរស្ត្រីភេទនិងកុមារ	នាក់-ថ្ងៃ	440	\$1,143.00
ព្រឹត្តិការណ៍វប្បធម៌	ព្រឹត្តិការណ៍	3	\$129.50
កម្មវិធីប្រឆាំងសិក្សា	ឈុត	35	\$2,377.50
សាងសង់វិទ្យាសាលា	ម៉ែត្រ	2500	\$20,250.00
រចនាសម្ព័ន្ធ/សំណង់គ្រូពិនិត្យទឹក	រចនាសម្ព័ន្ធ	800	\$1,750.00
ការបណ្តុះបណ្តាលអំពីការយល់ដឹង/ដំណោះស្រាយជម្លោះដីធ្លី	នាក់-ថ្ងៃ	(30F+30M)X1D	\$134.50
អប់រំផ្សព្វផ្សាយអំពីគ្រឿងញៀន	នាក់-ថ្ងៃ	(30F+30M)X1D	\$113.50
ការអប់រំបន្តអំពីសុខភាព	នាក់-ថ្ងៃ	(400F+0M)X1D	\$867.50
ចំនាយជាយថាហេតុ			\$-0.00
សរុបរងរបស់កិច្ចសន្យា			\$31,750.00
ចំណងជើងកិច្ចសន្យា:កម្មវិធីអប់រំក្រៅប្រព័ន្ធ		លេខកិច្ចសន្យា:01/EDU/0901-00	
ថ្នាក់អប់រំក្រៅប្រព័ន្ធ	ថ្នាក់ (សិស្ស២៥នាក់)	10	\$2,115.00
ការចុះតាមដាន	នាក់-ថ្ងៃ	12	\$246.38
ការវាយតម្លៃ	របាយការណ៍	1	\$76.38
ការគាំទ្រប្រតិបត្តិការ	ខែ/មុខរបស់	1	\$50.00
ការបណ្តុះបណ្តាលដល់គ្រូក្រៅប្រព័ន្ធ	នាក់-ថ្ងៃ	(5F+5M)X5D	\$476.00
ចំនាយជាយថាហេតុ			\$36.25
សរុបរងរបស់កិច្ចសន្យា			\$3,000.00
ចំណងជើងកិច្ចសន្យា:កម្មវិធីបញ្ជ្រាបយេនឌ័រក្នុងខេត្តបន្ទាយមានជ័យឆ្នាំ២០០៩		លេខកិច្ចសន្យា:01/GEN/0901-00	
កម្មវិធីប្រឆាំងនឹងអំពើហិង្សាក្នុងគ្រួសារ/ការជួញដូរស្ត្រីភេទនិងកុមារ	នាក់-ថ្ងៃ	800	\$1,931.68
បណ្តាញទំនាក់ទំនងយេនឌ័រ	ការប្រជុំ	3	\$270.00
ការគាំទ្រប្រតិបត្តិការ	ខែ/មុខរបស់	6	\$1,258.00
ការចុះតាមដាន	នាក់-ថ្ងៃ	25	\$169.12
ការវាយតម្លៃ	របាយការណ៍	1	\$135.93
បណ្តុះបណ្តាលអំពីការប្រឆាំងនឹងអំពើហិង្សាក្នុងគ្រួសារ	នាក់-ថ្ងៃ	(900F+300M)X1D	\$3,171.90
បណ្តុះបណ្តាលស្តីពីការបញ្ជ្រាបយេនឌ័រ	នាក់-ថ្ងៃ	(52F+20M)X2D	\$1,312.00
ចំនាយជាយថាហេតុ			\$251.38
សរុបរងរបស់កិច្ចសន្យា			\$8,500.00
ចំណងជើងកិច្ចសន្យា:ចេញបណ្តុំសំគាល់សិទ្ធផលប្រជាពលរដ្ឋក្រីក្រនិងស្ត្រីមេម៉ាយ		លេខកិច្ចសន្យា:01/LUM/0901-00	
ប្លង់កាន់កាប់ដី	ប្លង់	85	\$2,201.91
ការចុះតាមដាន	នាក់-ថ្ងៃ	16	\$100.92
ការវាយតម្លៃ	របាយការណ៍	1	\$80.92
ការគាំទ្រប្រតិបត្តិការ	ខែ/មុខរបស់	1	\$50.00
ចំនាយជាយថាហេតុ			\$66.25
សរុបរងរបស់កិច្ចសន្យា			\$2,500.00

សៀវភៅទិន្នន័យខេត្ត ឆ្នាំ២០០៩: ផែនការអភិវឌ្ឍន៍ និងគម្រោងនានា

បញ្ជីលទ្ធផលរបស់គ.ជ.អ.ប			ថវិកា
ពិពណ៌នាលទ្ធផល	ឯកតា	បរិមាណ	
ចំណងជើងកិច្ចសន្យា: ការចូលរួមក្នុងកិច្ចការបរិស្ថាននិងអភិរក្សធនធានធម្មជាតិ			លេខកិច្ចសន្យា: 01/NRM/0901-00
ឧបករណ៍និងវិធីសាស្ត្របញ្ជាបញ្ជាប្រតិបត្តិការគ្រប់គ្រងធនធានធម្មជាតិនិងបរិស្ថាន	ឈ្មួត	14	\$3,306.57
ការគាំទ្រប្រតិបត្តិការ	ខែ/មុខរបស់/នាក់	6	\$300.00
ការចុះតាមដាន	នាក់-ថ្ងៃ	18	\$126.38
ការវាយតម្លៃ	របាយការណ៍	1	\$73.19
ការអប់រំនិងការយល់ដឹងអំពីបរិស្ថាននិងធនធានធម្មជាតិ	នាក់-ថ្ងៃ	(363F+397M)X1 D	\$2,246.87
ចំនាយជាមធ្យម			\$156.99
សរុបរងរបស់កិច្ចសន្យា			\$6,210.00
ចំណងជើងកិច្ចសន្យា: គាំទ្រដល់វិស័យផែនការ			លេខកិច្ចសន្យា: 01/PLA/0901-00
ផែនការវិនិយោគអភិវឌ្ឍន៍ខេត្ត	ជ.វ.អ.ខ	1	\$1,815.00
មូលដ្ឋានទិន្នន័យឃុំ	សៀវភៅទិន្នន័យ	1398	\$3,493.00
សមាហរណកម្មផែនការថ្នាក់ស្រុក	សិក្ខាសាលា	8	\$2,214.92
ការគាំទ្រប្រតិបត្តិការ	ខែ/មុខរបស់	12	\$424.00
ការចុះតាមដាន	នាក់-ថ្ងៃ	45	\$329.00
ចំនាយជាមធ្យម			\$224.08
សរុបរងរបស់កិច្ចសន្យា			\$8,500.00
ចំណងជើងកិច្ចសន្យា: ការជួសជុលនិងថែទាំផ្លូវលំ			លេខកិច្ចសន្យា: 01/RRD/0901-00
សាងសង់ជួសជុលផ្លូវ	ម៉ែត្រ	1500	\$9,943.65
លូកាត់ផ្លូវ	លូ	18	\$13,324.60
ការគាំទ្រប្រតិបត្តិការ	ខែ/មុខរបស់	5	\$250.00
ការចុះតាមដាន	នាក់-ថ្ងៃ	20	\$119.10
ការវាយតម្លៃ	របាយការណ៍	1	\$149.10
ចំនាយជាមធ្យម			\$423.55
សរុបរងរបស់កិច្ចសន្យា			\$24,210.00
ចំណងជើងកិច្ចសន្យា: ពង្រឹងការយល់ដឹងអំពីសន្តិសុខស្បៀងនិងអប់រំយល់ដឹងអំពីគ្រឿងញៀន			លេខកិច្ចសន្យា: 01/SOC/0901-00
ការគាំទ្រប្រតិបត្តិការ	ខែ/មុខរបស់	3	\$135.00
ការចុះតាមដាន	នាក់/ថ្ងៃ	16	\$111.84
ការវាយតម្លៃ	របាយការណ៍	1	\$73.65
ព្រឹត្តិការណ៍	ព្រឹត្តិការណ៍	2	\$1,715.80
ការបណ្តុះបណ្តាលអំពីការញៀន	នាក់-ថ្ងៃ	(569F+631M)X1 D	\$2,742.76
ចំនាយជាមធ្យម			\$143.95
សរុបរងរបស់កិច្ចសន្យា			\$4,923.00
ចំណងជើងកិច្ចសន្យា: អភិវឌ្ឍន៍ការអប់រំបណ្តុះបណ្តាលវិជ្ជាជីវៈជូនប្រជាពលរដ្ឋក្នុងខេត្តបន្ទាយមានជ័យ			លេខកិច្ចសន្យា: 01/SOC/0902-00
ការចុះតាមដាន	នាក់/ថ្ងៃ	12	\$94.12
ការវាយតម្លៃ	របាយការណ៍	1	\$44.11
ការគាំទ្រប្រតិបត្តិការ	ខែ/មុខរបស់	3	\$150.00
ការអង្កេត	អង្កេត	1	\$14.55
ការបណ្តុះបណ្តាលវិជ្ជាជីវៈ	នាក់-ថ្ងៃ	(45F+15M)X15D	\$2,122.95
ចំនាយជាមធ្យម			\$74.28

សៀវភៅទិន្នន័យខេត្ត ឆ្នាំ២០០៩: ផែនការអភិវឌ្ឍន៍ និងគម្រោងនានា

បញ្ជីលទ្ធផលរបស់គ.ជ.អ.ប			ថវិកា
ពិពណ៌នាលទ្ធផល	ឯកតា	បរិមាណ	
សរុបរងរបស់កិច្ចសន្យា			\$2,500.00
ចំណងជើងកិច្ចសន្យា: ពង្រឹងការអភិវឌ្ឍវិស័យទេសចរណ៍ខេត្ត		លេខកិច្ចសន្យា: 01/TOU/0901-00	
គណៈកម្មាធិការគ្រប់គ្រងរមណីយដ្ឋាន	គណៈកម្មាធិការ	1	\$642.29
ការចុះតាមដាន	នាក់-ថ្ងៃ	12	\$78.43
ការវាយតម្លៃ	របាយការណ៍	1	\$21.14
ការគាំទ្រប្រតិបត្តិការ	ខែ/មុខរបស់	2	\$100.00
ការបណ្តុះបណ្តាលអំពីទេសចរណ៍	នាក់-ថ្ងៃ	(186F+294M)X1 D	\$1,584.21
ចំនាយជាដាច់ខាត			\$73.93
សរុបរងរបស់កិច្ចសន្យា			\$2,500.00
ចំណងជើងកិច្ចសន្យា: ពង្រឹងសមត្ថភាពដល់មូលដ្ឋានអំពីទឹកស្អាតនិងអនាម័យ		លេខកិច្ចសន្យា: 01/WAS/0901-00	
ជួសជុលអណ្តូងស្តាប់	អណ្តូង	20	\$5,150.93
សាងសង់បង្គន់	បង្គន់	92	\$4,617.80
ការគាំទ្រប្រតិបត្តិការ	ខែ/មុខរបស់	6	\$180.00
ការចុះតាមដាន	នាក់-ថ្ងៃ	20	\$128.65
ការវាយតម្លៃ	របាយការណ៍	1	\$118.20
ការអប់រំអំពីបញ្ហាទឹកនិងអនាម័យ	នាក់-ថ្ងៃ	(139F+125M)X1 D	\$420.45
ចំនាយជាដាច់ខាត			\$301.97
សរុបរងរបស់កិច្ចសន្យា			\$10,918.00
ចំណងជើងកិច្ចសន្យា: ការអនុវត្តន៍គោលនយោបាយនិរន្តរភាពនៃវិស័យធារាសាស្ត្រ		លេខកិច្ចសន្យា: 01/WRM/0901-00	
សហគមន៍កសិករប្រើប្រាស់ទឹក	ក្រុម	3	\$738.29
ការអង្កេតមូលដ្ឋាននិងការសិក្សាលទ្ធភាព	របាយការណ៍	2	\$6,024.00
រចនាសម្ព័ន្ធ/សំណង់ត្រួតពិនិត្យទឹក	រចនាសម្ព័ន្ធ	1	\$7,604.10
ការគាំទ្រប្រតិបត្តិការ	ខែ/មុខរបស់	8	\$400.00
ការចុះតាមដាន	នាក់-ថ្ងៃ	30	\$170.48
ការវាយតម្លៃ	របាយការណ៍	1	\$133.65
ចំនាយជាដាច់ខាត			\$401.49
សរុបរងរបស់កិច្ចសន្យា			\$15,472.00
សរុបរួម			\$369,931.00

១៣.៥ គម្រោងផ្សេងៗក្នុងខេត្ត

១៣.៥.១ គម្រោងកាត់បន្ថយភាពក្រីក្រនៅតំបន់ជនបទRPRP

មិនមានគម្រោងRPRP អនុវត្តនៅក្នុងស្រុកឬខេត្តនេះទេនៅពេលបច្ចុប្បន្ននេះ ។ គម្រោងនេះកំពុងតែអនុវត្តនៅ ខេត្តស្វាយរៀង និងព្រៃវែងប៉ុណ្ណោះ ។

១៣.៥.២ គម្រោងសិទ្ធិកុមារឆ្នាំ២០០៧-២០០៩

១៣.៥.២.១ សិទ្ធិកុមារឆ្នាំ២០០៧លទ្ធផលនិងការចំណាយប៉ាន់ស្មានក្នុងឆ្នាំ២០០៧

មិនមានទិន្នន័យសំរាប់ខេត្តនេះទេ ។

១៣.៥.២.២ សិទ្ធិកុមារឆ្នាំ២០០៨លទ្ធផលនិងការចំណាយប៉ាន់ស្មានក្នុងឆ្នាំ២០០៨

មិនមានទិន្នន័យសំរាប់ខេត្តនេះទេ ។

១៣.៥.២.៣ សិទ្ធិកុមារឆ្នាំ២០០៩វិភាគនិងលទ្ធផលគ្រោង

មិនមានទិន្នន័យសំរាប់ខេត្តនេះទេ ។

ប្រភព: យូនីហ្វេស (UNICEF)

សៀវភៅទិន្នន័យខេត្ត ឆ្នាំ២០០៩: ផែនការអភិវឌ្ឍន៍ និងគម្រោងនានា

ផ្នែក ប្រ : សេវាកម្មនិងអង្គភាព/ស្ថាប័ននានា

សៀវភៅទិន្នន័យខេត្ត ឆ្នាំ ២០០៩: សេវាកម្មនិងអង្គភាព/ស្ថាប័ននានា

១៤ ហេដ្ឋារចនាសម្ព័ន្ធ

១៤.១ ប្រវែងនិងការចំណាយលើផ្លូវនានាតាមបណ្តាភ្នំស្រុកក្នុងឆ្នាំ២០០៨

ផ្លូវ	BMC	មង្គលប៊ូរី	ភ្នំស្រុក	ព្រះនេត្រព្រះ	អូរជ្រៅ
ប្រវែងផ្លូវដែលបានកសាងរួចនៅក្នុងស្រុក(គ.ម)	128	33	0	44	11
ប្រវែងផ្លូវដែលមិនទាន់បានកសាងរួចនៅក្នុងស្រុក(គ.ម)	3,754	453	499	228	1,293
ចំនួនថវិកាដែលចំណាយក្នុងការកសាងផ្លូវក្នុងឆ្នាំ២០០៨(\$)	592,936	57,073	84,036	59,524	72,675
ចំនួនថវិកាដែលចំណាយក្នុងការជួសជុលនិងស្តារផ្លូវឡើងវិញក្នុងឆ្នាំ២០០៨(\$)	67,643	44,899	22,744	0	0
បន្ត...					
ផ្លូវ	សិរីសោភ័ណ	ថ្មពួក	ស្វាយចេក	ម៉ាឡៃ	ហើយប៉ែត
ប្រវែងផ្លូវដែលបានកសាងរួចនៅក្នុងស្រុក(គ.ម)	17,200	0	0	0	23
ប្រវែងផ្លូវដែលមិនទាន់បានកសាងរួចនៅក្នុងស្រុក(គ.ម)	120	283	496.5	196	185
ចំនួនថវិកាដែលចំណាយក្នុងការកសាងផ្លូវក្នុងឆ្នាំ២០០៨(\$)	94,337	60,028	59,431	53,596	52,236
ចំនួនថវិកាដែលចំណាយក្នុងការជួសជុលនិងស្តារផ្លូវឡើងវិញក្នុងឆ្នាំ២០០៨(\$)	0	0	0	0	0

សម្គាល់១: សូមកត់សម្គាល់ថាទិន្នន័យនេះអាចមិនពេញលេញប្រើប្រាស់ទេ ដោយសារតែវាជាទិន្នន័យដែលស្រង់បានមកពីការិយាល័យប្រមូលនិវេណនានៅថ្នាក់ខេត្តនិងស្រុក ដែលបានប្រើប្រាស់ទំរង់តារាងនិងរបៀបកត់ត្រាតាមប្រព័ន្ធផ្សេងៗគ្នា ដែលជួនកាលពុំបានពេញលេញនៅទីកន្លែងខ្លះ មិនមានបំណងចែករំលែកទិន្នន័យទាំងនេះផង ។

សម្គាល់២: សូមកត់សម្គាល់ថាទិន្នន័យនេះអាចមិនពេញលេញ ដោយសារតែកត្តាមួយចំនួនដូចជាចំនួនសាងសង់ការជួសជុលនិងស្តារឡើងវិញ ដែលបានកត់ត្រាតែថវិកាដែលផ្តល់ដោយរាជរដ្ឋាភិបាលប៉ុណ្ណោះ និងមិនមានកត់ត្រា ថវិការួមចំណែក របស់ភាគីផ្សេងៗទៀតឡើយ ។

១៤.២ ការចំណាយលើប្រព័ន្ធស្រោចស្រពតាមខ្នាតតាមបណ្តាក្រុង/ស្រុកក្នុងឆ្នាំ២០០៨

ធារាសាស្ត្រ	BMC	មង្គលបូរី	ភ្នំស្រុក	ព្រះនេត្រព្រះ	អូរជ្រៅ
ចំនួនប្រព័ន្ធធារាសាស្ត្រដែលដំណើរការនៅក្នុងឆ្នាំ២០០៨	360	322	n/a	n/a	n/a
ចំនួនដីស្រែគិតជាហិកតាដែលបានស្រោចស្រពនៅរដូវប្រាំងក្នុងឆ្នាំ២០០៨	883	257	n/a	n/a	n/a
ចំនួនថវិកាដែលបានចំណាយក្នុងការសាងសង់ប្រព័ន្ធធារាសាស្ត្រក្នុងឆ្នាំ២០០៨(\$)	35,714	0	35,714	n/a	n/a
ចំនួនថវិកាដែលបានចំណាយក្នុងការជួសជុលប្រព័ន្ធធារាសាស្ត្រក្នុងឆ្នាំ២០០៨(\$)	30,248	1,077	n/a	n/a	n/a
ចំនួនថវិកាដែលបានចំណាយក្នុងការថែទាំនិងដំណើរការប្រព័ន្ធធារាសាស្ត្រក្នុងឆ្នាំ២០០៨(\$)	3,600	0	n/a	n/a	n/a
បន្ត...					
ធារាសាស្ត្រ	សិរីសោភ័ណ	ថ្មពួក	ស្វាយចេក	ម៉ាឡៃ	ព្រៃប្រាំង
ចំនួនប្រព័ន្ធធារាសាស្ត្រដែលដំណើរការនៅក្នុងឆ្នាំ២០០៨	24.5	6.42	7	n/a	0
ចំនួនដីស្រែគិតជាហិកតាដែលបានស្រោចស្រពនៅរដូវប្រាំងក្នុងឆ្នាំ២០០៨	50	556	20	n/a	0
ចំនួនថវិកាដែលបានចំណាយក្នុងការសាងសង់ប្រព័ន្ធធារាសាស្ត្រក្នុងឆ្នាំ២០០៨(\$)	n/a	n/a	n/a	n/a	0
ចំនួនថវិកាដែលបានចំណាយក្នុងការជួសជុលប្រព័ន្ធធារាសាស្ត្រក្នុងឆ្នាំ២០០៨(\$)	n/a	n/a	29,172	n/a	0
ចំនួនថវិកាដែលបានចំណាយក្នុងការថែទាំនិងដំណើរការប្រព័ន្ធធារាសាស្ត្រក្នុងឆ្នាំ២០០៨(\$)	3,600	n/a	n/a	n/a	0

សម្គាល់១: សូមកត់សម្គាល់ថាទិន្នន័យនេះអាចមិនពេញលេញឬត្រឹមត្រូវពេកទេ ដោយសារតែជាទិន្នន័យដែលស្រង់បានមកពីការិយាល័យឬមន្ទីរជំនាញនៅថ្នាក់ខេត្តនិងស្រុក ដែលបានប្រើប្រាស់ទម្រង់តារាងនិងរបៀបកត់ត្រាតាមប្រព័ន្ធផ្សេងៗគ្នា ដែលជួនកាលពុំបានពេញលេញនៅទីកន្លែងខ្លះមិនមានបំណងចែករំលែកទិន្នន័យទាំងនេះផង ។

សម្គាល់២: សូមកត់សម្គាល់ថាទិន្នន័យនេះមិនពេញលេញ ដោយសារតែទិន្នន័យនេះមានបង្ហាញជូន តែព័ត៌មានថវិកាផ្តល់ដោយការិយាល័យនិងមន្ទីរជំនាញប៉ុណ្ណោះ ដោយមិនបានបូកបញ្ចូលនូវព័ត៌មាន ថវិកា ដែលចូលរួមចំណែកដោយកសិករឬភាគីផ្សេងៗឡើយ ។

១៤.៣ ការផ្គត់ផ្គង់ថាមពលតាមក្រុងស្រុកក្នុងឆ្នាំ២០០៨

អគ្គិសនី	BMC	មង្គលបូរី	ភ្នំស្រុក	ព្រះនេត្រព្រះ	អូរជ្រៅ
ចំនួនបណ្តាញអគ្គិសនីដែលបានតភ្ជាប់ជាមួយគ្រួសារនីមួយៗ	21,216	490	500	410	n/a
ចំនួនបណ្តាញអគ្គិសនីដែលបានតភ្ជាប់ជាមួយអង្គការក្រុមហ៊ុនភ្នាក់ងារផ្សេងៗ	71	20	0	3	n/a
ចំនួនសរុបថាមពលអគ្គិសនីគិតជាគីឡូវ៉ាត់ម៉ោងដែលបានប្រើប្រាស់ក្នុងខែចុងក្រោយឆ្នាំ២០០៨	9,234,048	2,508,937	36,000	57,204	n/a
ចំនួនសរុបថាមពលអគ្គិសនីគិតជាគីឡូវ៉ាត់ម៉ោងដែលបានប្រមូលពីអ្នកប្រើប្រាស់ក្នុងឆ្នាំ២០០៨	1,534,326	597,366	1,786	47,970	n/a
ចំនួនថាមពលអគ្គិសនីគិតជាគីឡូវ៉ាត់ម៉ោងក្នុងម្នាក់ក្នុងឆ្នាំ២០០៨	64	15.03	0.68	0.63	n/a
បន្ត...					
អគ្គិសនី	សិរីសោភ័ណ	ថ្មពួក	ស្វាយចេក	ម៉ាឡៃ	ព្រៃប្រាំង
ចំនួនបណ្តាញអគ្គិសនីដែលបានតភ្ជាប់ជាមួយគ្រួសារនីមួយៗ	12,300	2,214	n/a	752	4,550
ចំនួនបណ្តាញអគ្គិសនីដែលបានតភ្ជាប់ជាមួយអង្គការក្រុមហ៊ុនភ្នាក់ងារផ្សេងៗ	9	0	n/a	20	19
ចំនួនសរុបថាមពលអគ្គិសនីគិតជាគីឡូវ៉ាត់ម៉ោងដែលបានប្រើប្រាស់ក្នុងខែចុងក្រោយឆ្នាំ២០០៨	738,328	83579	n/a	110,000	5,700,000
ចំនួនសរុបថាមពលអគ្គិសនីគិតជាគីឡូវ៉ាត់ម៉ោងដែលបានប្រមូលពីអ្នកប្រើប្រាស់ក្នុងឆ្នាំ២០០៨	N/A	71,474	n/a	1,445	814,286
ចំនួនថាមពលអគ្គិសនីគិតជាគីឡូវ៉ាត់ម៉ោងក្នុងម្នាក់ក្នុងឆ្នាំ២០០៨	8.69	1.36	n/a	2.65	51.36

សម្គាល់១: សូមកត់សម្គាល់ថាទិន្នន័យនេះអាចមិនពេញលេញឬត្រឹមត្រូវពេកទេ ដោយសារតែជាទិន្នន័យដែលស្រង់បានមកពីការិយាល័យឬមន្ទីរជំនាញនៅថ្នាក់ខេត្តនិងស្រុក ដែលបានប្រើប្រាស់ទំរង់តារាងនិងរបៀបកត់ត្រាតាមប្រព័ន្ធផ្សេងៗពីគ្នា ដែលជូនកាលពុំបានពេញលេញនៅទីកន្លែងខ្លះមិនមានបំណងចែករំលែកទិន្នន័យទាំងនេះផង ។

សម្គាល់២: សូមកត់សម្គាល់ថាទិន្នន័យនេះបានកត់ត្រាតែតួលេខផ្តល់ដោយក្រុមហ៊ុនអគ្គិសនីហើយមិនបានបញ្ចូល ថាមពលអគ្គិសនីផលិតជាលក្ខណៈគ្រួសារឬប្រើអាគុយឡើយ (សម្រាប់ព័ត៌មានបន្ថែមសូមអានផ្នែក ខស្ថានភាពទូទៅ ផ្នែកទី១ព័ត៌មានទូទៅតារាងទី១.៣.១និងក្រាហ្វិច១.៣.៤)

សម្គាល់៣ : សូមកត់សម្គាល់ថានៅខេត្តភាគច្រើន ទិន្នន័យនេះគិតតែចំពោះបណ្តាញអគ្គិសនីនៅទីរួមខេត្តប៉ុណ្ណោះ ។

សម្គាល់៤: សូមកត់សម្គាល់ថា កិរិតប្រើប្រាស់ក្នុងម្នាក់គណនាដោយយកចំនួនសរុបនៃថាមពលអគ្គិសនីផលិតបានក្នុងឆ្នាំ២០០៨ ចែកនឹងចំនួនប្រជាជនរស់នៅក្នុងស្រុកនីមួយៗ គិតតាមស្ថិតិប្រជាជនឆ្នាំ២០០៨ដែរ (ចំពោះថ្នាក់ខេត្តវិញការគណនាគិតធៀបជាមួយប្រជាជនដែលរស់នៅក្នុងខេត្ត) ។

១៥ សម្ភារៈបរិក្ខារសុខាភិបាល

សូមកត់សម្គាល់ថាព្រំប្រទល់តំបន់គ្របដណ្តប់មន្ទីរពេទ្យស្រុកប្រតិបត្តិ (ក្នុងវិស័យសុខាភិបាល) គឺខុសគ្នាពីព្រំប្រទល់រដ្ឋបាលរបស់ស្រុកនីមួយៗ។ ហេតុនេះទិន្នន័យដែលផ្តល់ជូនទៅនេះ គឺសំដៅចំពោះសម្ភារៈបរិក្ខារបុគ្គលិកអង្គការក្រៅរដ្ឋាភិបាល... ។ល។ ក្នុងព្រំដែនប្រតិបត្តិរបស់មន្ទីរពេទ្យស្រុកប្រតិបត្តិនៅក្នុងខេត្តមិនមែនសំដៅព្រំប្រទល់រដ្ឋបាលស្រុកឡើយ ។

ពាក្យក្រាត់

ComCov	ឃុំគ្របដណ្តប់
CPA	សំណុំសកម្មភាពបង្រួប
Dr	វេជ្ជបណ្ឌិត
FDH	អតីតមន្ទីរពេទ្យស្រុក
HC	មណ្ឌលសុខភាព
HC(NB)	មណ្ឌលសុខភាពគ្មានអគារ
HP	ប៉ូស្តិ៍សុខភាព
MA	ជំនួយការពេទ្យ
MPA	កញ្ចប់សកម្មភាពអប្សបរមា
MW1	ឆ្នបបំប៉ម

MW2	ឆ្នបមធ្យម
NU1	គិលានុបដ្ឋាយិកាបឋម
NU2	គិលានុបដ្ឋាយិកាមធ្យម
OD	ស្រុកប្រតិបត្តិ
Others	បុគ្គលិកផ្សេងទៀត
PHD	មន្ទីរសុខាភិបាលខេត្ត
Pop04-05	ស្ថិតិប្រជាជនឆ្នាំ២០០៤-២០០៥
RH	មន្ទីរពេទ្យបង្អែក
VilCov	ភូមិគ្របដណ្តប់
VIL-HC	ចម្ងាយពីភូមិទៅមណ្ឌលសុខភាព

១៥.១ សម្ភារៈបរិក្ខារសុខាភិបាលតាមបណ្តាស្រុកប្រតិបត្តិ

បន្ទាយមានជ័យ	ស្រុកប្រតិបត្តិ	មន្ទីរពេទ្យបង្អែក	មណ្ឌលសុខភាព	ប៉ុស្តិ៍សុខភាព
មង្គលបុរី	1	1	19	
អូរជ្រៅ	1		12	
ព្រះនេត្រព្រះ	1	1	12	
ថ្មពួក	1	1	10	1
សរុប	4	3	53	1

១៥.២ សម្ភារៈបរិក្ខារនិងបុគ្គលិកសុខាភិបាលតាមបណ្តាស្រុកប្រតិបត្តិឆ្នាំ២០០៨

តារាងនេះបង្ហាញពីសម្ភារៈបរិក្ខារសុខាភិបាលបុគ្គលិកនិងសម្ភារៈបរិក្ខារសុខាភិបាលគ្របដណ្តប់ក្នុងស្រុកប្រតិបត្តិមួយៗ ។

ល.រ	ឈ្មោះទីកន្លែង	ប្រភេទ	ចំ.ថ្នាក់	វេជ្ជបណ្ឌិត	គ្រូពេទ្យ	គិលានុ. មធ្យម	គិលានុ. បឋម	ពេទ្យធូប មធ្យម	ពេទ្យធូប បឋម	ផ្សេងៗ	ឃុំគ្រប ដណ្តប់	ភូមិគ្រប ដណ្តប់	ស្ថិតិប្រជ ០៤.០៥
មង្គលបុរី													
1	បន្ទាយនាង	មណ្ឌលសុខភាព	ក.ស.អប្ប	0	0	5	2	1	0	0	1	14	12,572
2	បត់ត្រង់	មណ្ឌលសុខភាព	ក.ស.អប្ប	0	0	3	0	2	0	4	2	23	16,384
3	បុស្សុវី	មណ្ឌល(គ្មានអគារ)	គ្មាន	0	0	3	1	0	1	0	2	18	11,353
4	ចំណោម	មណ្ឌលសុខភាព	ក.ស.អប្ប	0	0	2	2	1	0	2	1	18	14,399
5	កំពង់ស្វាយ	មណ្ឌលសុខភាព	ក.ស.អប្ប	0	0	3	0	1	1	2	1	5	21,757
6	គោកបង្គំ	មណ្ឌលសុខភាព	ក.ស.អប្ប	0	0	1	1	1	0	3	2	13	10,345

សៀវភៅទិន្នន័យខេត្ត ឆ្នាំ ២០០៩: សេវាកម្មនិងអង្គភាព/ស្ថាប័ននានា

ល.រ	ឈ្មោះទីកន្លែង	ប្រភេទ	ចំ.ថ្នាក់	វេជ្ជបណ្ឌិត	គ្រូពេទ្យ	គិលានុ.មធ្យម	គិលានុ.បឋម	ពេទ្យធូបមធ្យម	ពេទ្យធូបបឋម	ផ្សេងៗ	ឃុំគ្របដណ្តប់	ភូមិគ្របដណ្តប់	ស្ថិតិប្រជ ០៤.០៥
7	គយម៉ែង	មណ្ឌលសុខភាព	ក.ស.អប្ប	0	0	1	1	3	0	1	2	11	8,773
8	ម្នាក់	មណ្ឌលសុខភាព	ក.ស.អប្ប	0	0	3	1	1	1	3	1	7	6,770
9	អូរអំបិល	មណ្ឌលសុខភាព	ក.ស.អប្ប	0	0	5	0	4	2	0	1	5	15,736
10	អូរព្រៃសាទ	មណ្ឌលសុខភាព	ក.ស.អប្ប	0	0	5	1	1	1	0	1	14	13,229
11	ព្រួត	មណ្ឌលសុខភាព	ក.ស.អប្ប	0	0	1	2	2	4	2	2	11	7,255
12	ភ្នំតូច	មណ្ឌលសុខភាព	ក.ស.អប្ប	0	0	1	1	5	1	1	3	12	12,017
13	បូស្សីក្រោក១	មណ្ឌលសុខភាព	ក.ស.អប្ប	0	0	3	3	1	1	0	1	7	10,112
14	បូស្សីក្រោក២	មណ្ឌល(គ្មានអគារ)	គ្មាន	0	0	1	1	0	1	0	0	7	11,790
15	សំបូរ	មណ្ឌលសុខភាព	ក.ស.អប្ប	0	0	0	2	0	0	3	1	11	6,588
16	សិរសោភ័ណ	អតីតមន្ទីរពេទ្យស្រុក	ស.បង្រប់ក.ស.អប្ប	4	4	13	9	12	4	12	1	7	13,186
17	ស្ទើ	មណ្ឌលសុខភាព	ក.ស.អប្ប	0	0	1	1	1	0	3	1	13	10,893
18	ស្រះរាំង	មណ្ឌលសុខភាព	ក.ស.អប្ប	0	0	3	3	1	0	2	2	17	13,251
សរុប				4	4	54	31	37	17	38	25	213	216,410
ព្រះនេត្រព្រះ													
1	ទឹកថ្លា	មណ្ឌល(គ្មានអគារ)	គ្មាន	0	0	2	2	2	2	2	1	6	12,493
2	ឈូរមានជ័យ	មណ្ឌលសុខភាព	ក.ស.អប្ប	0	0	1	6	0	1	1	1	12	6,119
3	ជប់រ៉ាវី	មណ្ឌលសុខភាព	ក.ស.អប្ប	0	0	3	3	0	2	0	2	17	15,016
4	ណាំតៅ	មណ្ឌលសុខភាព	ក.ស.អប្ប	0	0	2	6	0	1	0	1	18	10,017
5	ហើយចារ	មណ្ឌលសុខភាព	ក.ស.អប្ប	0	0	1	4	1	2	0	1	9	10,261

សៀវភៅទិន្នន័យខេត្ត ឆ្នាំ ២០០៩: សេវាកម្មនិងអង្គភាព/ស្ថាប័ននានា

ល.រ	ឈ្មោះទីកន្លែង	ប្រភេទ	ចំ.ថ្នាក់	វេជ្ជបណ្ឌិត	គ្រូពេទ្យ	គិលានុ.មធ្យម	គិលានុ.បឋម	ពេទ្យធូបមធ្យម	ពេទ្យធូបបឋម	ផ្សេងៗ	ឃុំគ្របដណ្តប់	ភូមិគ្របដណ្តប់	ស្ថិតិប្រជ ០៤.០៥
6	ភ្នំដី	មណ្ឌលសុខភាព	ក.ស.អប្ប	0	0	2	3	2	2	0	2	13	7,848
7	ភ្នំល្បើប	មណ្ឌលសុខភាព	ក.ស.អប្ប	0	0	1	3	0	2	0	1	16	14,546
8	ពន្លៃ	មណ្ឌលសុខភាព	ក.ស.អប្ប	0	0	0	5	1	0	0	1	6	11,345
9	ប្រាសាទ	មណ្ឌលសុខភាព	ក.ស.អប្ប	0	0	1	5	0	1	0	1	14	6,395
10	ព្រះនេត្រព្រះ	មណ្ឌលសុខភាព	ក.ស.អប្ប	0	0	1	3	1	2	0	1	13	12,981
11	រហាល	មណ្ឌលសុខភាព	ក.ស.អប្ប	0	0	1	2	0	2	0	1	11	8,002
12	ស្រះជីក	អតីតមន្ទីរពេទ្យស្រុក	ស.បង្រ្កប់ក.ស.អប្ប	0	3	8	18	2	2	2	2	12	11,839
សរុប				0	3	23	60	9	19	5	15	147	126,862
ស្រុកថ្មពួក													
1	ទឹកជោរ	មណ្ឌលសុខភាព	ក.ស.អប្ប	0	0	2	3	2	1	0	1	18	11,654
2	បន្ទាយឆ្មារ	មណ្ឌលសុខភាព	ក.ស.អប្ប	0	0	2	7	0	0	0	1	14	11,767
3	បឹងត្រកួន	មណ្ឌលសុខភាព	ក.ស.អប្ប	0	0	1	4	0	0	0	1	11	10,088
4	គោករមៀត	មណ្ឌលសុខភាព	ក.ស.អប្ប	0	0	1	5	0	0	0	1	11	9,468
5	គំរូ	មណ្ឌលសុខភាព	ក.ស.អប្ប	0	1	0	3	0	0	4	1	13	14,014
6	ផ្តាំ	មណ្ឌល(គ្មានអគារ)	គ្មាន	0	0	0	5	0	0	0	1	11	9,325
7	ភូមិថ្មី	មណ្ឌល(គ្មានអគារ)	គ្មាន	0	0	1	6	0	0	0	2	16	14,194
8	ស្នាក្រាម	មណ្ឌលសុខភាព	ក.ស.អប្ប	0	0	0	7	0	0	0	1	8	7,537
9	ស្វាយចេក	ម.ពេទ្យ.បង្អែក	ស.បង្រ្កប់ក.ស.អប្ប	0	0	0	0	0	0	0	3	23	12,814
10	តាដូ	មណ្ឌលសុខភាព	ក.ស.អប្ប	0	0	3	4	0	0	0	2	17	12,303

សៀវភៅទិន្នន័យខេត្ត ឆ្នាំ ២០០៩: សេវាកម្មនិងអង្គភាព/ស្ថាប័ននានា

ល.រ	ឈ្មោះទីកន្លែង	ប្រភេទ	ចំ.ថ្នាក់	វេជ្ជបណ្ឌិត	គ្រូពេទ្យ	គិលានុ.មធ្យម	គិលានុ.បឋម	ពេទ្យធូបមធ្យម	ពេទ្យធូបបឋម	ផ្សេងៗ	ឃុំគ្របដណ្តប់	ភូមិគ្របដណ្តប់	ស្ថិតិប្រជ ០៤.០៥
សរុប				0	1	10	44	2	1	4	14	142	113,164
អូរជ្រៅ													
1	ទ្រាស	មណ្ឌលសុខភាព	ក.ស.អប្ប	0	0	2	4	0	0	1	1	9	9,393
2	បស្ច័ង្ក	មណ្ឌលសុខភាព	ក.ស.អប្ប	0	0	0	0	0	0	4	1	6	7,488
3	កូប	អតីតមន្ទីរពេទ្យស្រុក	ស.បង្រ្កប់ក.ស.អប្ប	0	2	3	6	3	4	1	3	27	21,226
4	ម៉ាឡៃ	អតីតមន្ទីរពេទ្យស្រុក	ស.បង្រ្កប់ក.ស.អប្ប	0	0	0	0	0	0	64	3	21	17,845
5	និមិត្ត	មណ្ឌលសុខភាព	ក.ស.អប្ប	0	0	1	3	2	0	0	2	19	22,256
6	អូរឃីជាន់	មណ្ឌលសុខភាព	ក.ស.អប្ប	0	0	0	0	0	0	7	3	11	11,024
7	អូរឃូស្សី	មណ្ឌលសុខភាព	ក.ស.អប្ប	0	0	0	0	0	0	7	1	3	6,020
8	ប៉ោយប៉ែត១	មណ្ឌលសុខភាព	ក.ស.អប្ប	0	1	3	1	2	0	0	0	5	58,645
9	ប៉ោយប៉ែត២	មណ្ឌលសុខភាព	ក.ស.អប្ប	0	0	3	0	2	3	1	0	3	19,240
10	ស្រីង	មណ្ឌលសុខភាព		0	0	2	1	0	0	5	1	9	5,678
11	ស្នួក	មណ្ឌលសុខភាព	ក.ស.អប្ប	0	0	1	0	0	1	4	1	5	4,407
សរុប				0	3	15	15	9	8	94	16	118	183,222
សរុបទាំងអស់				4	11	102	150	57	45	141	70	620	639,658

ប្រភព:មេឌីខា (MEDICAM)

១៥.៣ ការសម្របសម្រួលកូនក្នុងឆ្នាំ២០០៧តាមបណ្តាស្រុកប្រតិបត្តិ

ស្រុកប្រតិបត្តិ	សម្រាលកូននៅមណ្ឌលសុខភាព	សម្រាលកូននៅផ្ទះដោយ:		សម្រាលកូននៅមន្ទីរពេទ្យ	សរុបសម្រាលកូនដោយបុគ្គលិកពេទ្យ	សរុបសម្រាលកូនដោយបុគ្គលិកពេទ្យនិងឆ្មបបុរាណ
		បុគ្គលិកពេទ្យ	ឆ្មបបុរាណ			
មង្គលបុរី	1223	2386	717	360	3969	4686
អូរជ្រៅ	688	1576	464	290	2554	3018
ព្រះនេត្រព្រះ	851	543	673	100	1494	2167
ថ្មពួក	773	246	824	198	1217	2041
<i>សរុប</i>	<i>3535</i>	<i>4751</i>	<i>2678</i>	<i>948</i>	<i>9234</i>	<i>11912</i>

ប្រភព: ក្រសួងសុខាភិបាលស្ថិតិប្រចាំឆ្នាំ២០០៧

១៥.៤ អង្គការនានាដែលមានសកម្មភាពតាមស្រុកប្រតិបត្តិផ្នែកសុខាភិបាលក្នុងខេត្ត

ស្រុកប្រតិបត្តិ: មង្គលបុរី

អង្គការបែរអន្តរជាតិកម្ពុជា

ទូរស័ព្ទ: ០២៣២១៥២៦៧ អ៊ីម៉ែល: care.cam@care-cambodia.org, ទំនាក់ទំនង: សេកស៊ីសុខុម

អង្គការសុខភាពគ្រួសារអន្តរជាតិ/អ៊ីមជាក

ទូរស័ព្ទ: ០២៣២១៩៩១៤ អ៊ីម៉ែល: info@fhi.org.kh, ទំនាក់ទំនង: សុង ងាក

អង្គការGBGM-CCMA (General Board of Global Ministries)

ទូរស័ព្ទ: ០២៣៨៨៥៧៤០ អ៊ីម៉ែល: irenee@online.com.kh, ទំនាក់ទំនង: Irene Mparutsa

អង្គការអន្តរជាតិដើម្បីជួយមនុស្សចាស់ (Help Age International)

ទូរស័ព្ទ: ០២៣៩៥៣៧៥៧ អ៊ីម៉ែល: haicambb@camintel.com, ទំនាក់ទំនង: Menedith Wyse

អង្គការហេលែន កែលឺន អន្តរជាតិ (Helen Keller International)

ទូរស័ព្ទ: ០២៣២១០៨៥១ អ៊ីម៉ែល: hki_cd@online.com.kh, ទំនាក់ទំនង: Aminuzzaman Talukder

អង្គការគំនិតថ្មី

ទូរស័ព្ទ: ០១២៥៧៩៦៧៤ អ៊ីម៉ែល: គ្មាន, ទំនាក់ទំនង: លាងសៅរ៍

អង្គការMCC (Mennonite Central Committee)

ទូរស័ព្ទ: ០២៣២១៥៩៩៤ អ៊ីម៉ែល: Crcambodia@angkor.net.com.kh, ទំនាក់ទំនង: Sherry Groff

អង្គការឱសថការីគ្មានព្រំដែន (Pharmaciens Sans Frontières)

ទូរស័ព្ទ: ០២៣២១៦៥៩៤ អ៊ីម៉ែល: psf_cambodia@angkor.net.com.kh, ទំនាក់ទំនង: Anthony Vautier

មូលនិធិសហប្រជាជាតិដើម្បីប្រជាជន (UNFPA)

ទូរស័ព្ទ: ០២៣២១៥៥១៩ អ៊ីម៉ែល: may@unfpa.org, ទំនាក់ទំនង: សុខ សុគន្ធា

អង្គការយូ.អរ.ស៊ី (University Research Co.)

សៀវភៅទិន្នន័យខេត្ត ឆ្នាំ ២០០៩: សេវាកម្មនិងអង្គការ/ស្ថាប័ននានា

ទូរស័ព្ទ: ០២៣២២២៤២០ អ៊ីម៉ែល: skeang@urc-chs.com, ទំនាក់ទំនង: Margaret Peggy Cook

អង្គការវិសេសអូ VSO (Voluntary Service Overseas(UK)

ទូរស័ព្ទ: ០២៣៣៦៥៨០ អ៊ីម៉ែល: Helen.bradford@vsoint.org, ទំនាក់ទំនង: Helen Bradford

កម្មវិធីស្បៀងអាហារពិភពលោក (World Food Program)

ទូរស័ព្ទ: ០២៣២១២១៣៧ អ៊ីម៉ែល: mory.heng@wfp.org, ទំនាក់ទំនង: ហេង មុនី

ស្រុកប្រតិបត្តិ: អូរស្រូវ

អង្គការសេវាកម្មកម្ពុជា (CAMA Service Inc)

ទូរស័ព្ទ: ០២៣៨៨១៨៦១ អ៊ីម៉ែល: fd@online.com.kh, ទំនាក់ទំនង: David Manfrel

អង្គការយេអន្តរជាតិកម្ពុជា

ទូរស័ព្ទ: ០២៣២១៥២៦៧ អ៊ីម៉ែល: care.cam@care-cambodia.org, ទំនាក់ទំនង: សេក ស៊ីសុខុម

សមាគមអភិវឌ្ឍន៍សេដ្ឋកិច្ចគ្រួសារកម្ពុជា

ទូរស័ព្ទ: ០២៣១២៨១២៦ អ៊ីម៉ែល: None, ទំនាក់ទំនង: ពួន ស៊ីណា

អង្គការសុខភាពគ្រួសារអន្តរជាតិ/អ៊ីម៉ែល

ទូរស័ព្ទ: ០២៣២១៩១៤ អ៊ីម៉ែល: info@fhi.org.kh, ទំនាក់ទំនង: សុង ងាក

អង្គការអន្តរជាតិដើម្បីជួយមនុស្សចាស់ (Help Age International)

ទូរស័ព្ទ: ០២៣៥៥៧៧៥ អ៊ីម៉ែល: haicambb@camintel.com, ទំនាក់ទំនង: Menedith Wyse

អង្គការហេលែនយេតឺអន្តរជាតិ (HelenKeller International)

ទូរស័ព្ទ: ០២៣២១០៨៥១ អ៊ីម៉ែល: hki_cd@online.com.kh, ទំនាក់ទំនង: Aminuzzaman Talukder

អង្គការខាណា KHANA (Khmer HIV/AIDS NGO Alliance)

ទូរស័ព្ទ: ០២៣២១១៥០៥ អ៊ីម៉ែល: khana@khana.org.kh, ទំនាក់ទំនង: អុំ សុភាព

អង្គការឱសថការីគ្មានព្រំដែន (Pharmaciens Sans Frontières)

ទូរស័ព្ទ: ០២៣២១៦៥៤ អ៊ីម៉ែល: psf_cambodia@angkor.net.kh, ទំនាក់ទំនង: Anthony Vautier

សម្ព័ន្ធសុខភាពកុមារនិងសុខភាពបន្តពូជ RACHA (Reproductive and Child Health Alliance)

ទូរស័ព្ទ: ០២៣២១៣៧២៤ អ៊ីម៉ែល: office@racha.org.kh, ទំនាក់ទំនង: ចាន់ ធារី

អង្គការអភិវឌ្ឍន៍កសិកម្មបរិស្ថាននិងសង្គម SEADO (Social Environment Agricultural Development)

ទូរស័ព្ទ: ០១២៨៦៧៤៨០ អ៊ីម៉ែល: seado@forum.org.kh, ទំនាក់ទំនង: គង់ សំណាង

អង្គការចិត្តសង្គមអន្តរវប្បធម៌ TPO (Transcultural Psychosocial Organization)

ទូរស័ព្ទ: ០២៣២១៨៤៧៨ អ៊ីម៉ែល: admin@tpocambodia.org, ទំនាក់ទំនង: គង់ សាន

អង្គការយូ.អរ.ស៊ី (University Research Co.)

ទូរស័ព្ទ: ០២៣២២២៤២០ អ៊ីម៉ែល: skeang@urc-chs.com, ទំនាក់ទំនង: Margaret Peggy Cook

កម្មវិធីស្បៀងអាហារពិភពលោក (World Food Program)

ទូរស័ព្ទ: ០២៣២១២១៣៧ អ៊ីម៉ែល: mory.heng@wfp.org, ទំនាក់ទំនង: ហេង មុនី

ស្រុកប្រតិបត្តិ: ព្រះនេត្រព្រះ

អង្គការសុខភាពគ្រួសារអន្តរជាតិ/អ៊ីមជាតិ

ទូរស័ព្ទ: ០២៣២១១៩១៤ អ៊ីម៉ែល: info@fhi.org.kh, ទំនាក់ទំនង: សុង ងាក

អង្គការអន្តរជាតិដើម្បីជួយមនុស្សចាស់ (Help Age International)

ទូរស័ព្ទ: ០២៣៩៥៣៧៥៧ អ៊ីម៉ែល: haicambb@camintel.com, ទំនាក់ទំនង: Menedith Wyse

អង្គការហេលែនវែលឺអន្តរជាតិ (Helen Keller International)

ទូរស័ព្ទ: ០២៣២១០៨៥១ អ៊ីម៉ែល: hki_cd@online.com.kh, ទំនាក់ទំនង: Aminuzzaman Talukder

អង្គការគំនិតថ្មី

ទូរស័ព្ទ: ០១២៥៧៩៦៧៤ អ៊ីម៉ែល: គ្មាន, ទំនាក់ទំនង: លាង សៅរ៍

សម្ព័ន្ធសុខភាពកុមារនិងសុខភាពបន្តពូជ RACHA (Reproductive and Child Health Alliance)

ទូរស័ព្ទ: ០២៣២១៣៧២៤ អ៊ីម៉ែល: office@racha.org.kh, ទំនាក់ទំនង: ចាន់ ធារី

អង្គការយូ.អរ.ស៊ី (University Research Co.)

ទូរស័ព្ទ: ០២៣២២២៤២០ អ៊ីម៉ែល: skeang@urc-chs.com, ទំនាក់ទំនង: Margaret Peggy Cook

កម្មវិធីស្បៀងអាហារពិភពលោក (World Food Program)

ទូរស័ព្ទ: ០២៣២១២១៣៧ អ៊ីម៉ែល: mory.heng@wfp.org, ទំនាក់ទំនង: ហេង មុនី

ស្រុកប្រតិបត្តិ: ថ្មពួក

អង្គការកម្ពុជាដើម្បីជួយគ្រួសារនិងស្ត្រីមេម៉ាយ (Cambodian Organisation for Assistance to Families and Widows)

ទូរស័ព្ទ: ០៩៤៩៥៨៨៨២ អ៊ីម៉ែល: caafw@forum.org.kh, ទំនាក់ទំនង: សូ លីយ៉ុង

អង្គការសុខភាពគ្រួសារអន្តរជាតិ/អ៊ីមជាតិ

ទូរស័ព្ទ: ០២៣២១១៩១៤ អ៊ីម៉ែល: info@fhi.org.kh, ទំនាក់ទំនង: សុង ងាក

អង្គការអន្តរជាតិដើម្បីជួយមនុស្សចាស់ (Help Age International)

ទូរស័ព្ទ: ០២៣៩៥៣៧៥៧ អ៊ីម៉ែល: haicambb@camintel.com, ទំនាក់ទំនង: Menedith Wyse

អង្គការហេលែនវែលឺអន្តរជាតិ (Helen Keller International)

ទូរស័ព្ទ: ០២៣២១០៨៥១ អ៊ីម៉ែល: hki_cd@online.com.kh, ទំនាក់ទំនង: Aminuzzaman Talukder

អង្គការអភិវឌ្ឍន៍សហគមន៍ជនបទនិងបរិស្ថាន (Rural Community and Environment Development Organisation)

ទូរស័ព្ទ: ០៥៤៩៥៨៨៤២ អ៊ីម៉ែល: rcedobmc@forum.org.kh, ទំនាក់ទំនង: សំ សេរីវឌ្ឍនា

អង្គការអភិវឌ្ឍន៍កសិកម្មបរិស្ថាននិងសង្គម SEADO (Social Environment Agricultural Development)

ទូរស័ព្ទ: ០១២៨៦៧៤៨០ អ៊ីម៉ែល: seado@forum.org.kh, ទំនាក់ទំនង: គង់ សំណាង

អង្គការយូ.អរ.ស៊ី (University Research Co.)

ទូរស័ព្ទ: ០២៣២២២៤២០ អ៊ីម៉ែល: skeang@urc-chs.com, ទំនាក់ទំនង: Margaret Peggy Cook

សៀវភៅទិន្នន័យខេត្ត ឆ្នាំ ២០០៩: សេវាកម្មនិងអង្គការ/ស្ថាប័ននានា

កម្មវិធីស្បៀងអាហារពិភពលោក (World Food Program)

ទូរស័ព្ទ: ០២៣២១២១៣៧ អ៊ីម៉ែល: mory.heng@wfp.org, ទំនាក់ទំនង: ហេងមុនី

ស្រុកប្រតិបត្តិ: មិនច្បាស់លាស់

ធនាគារពិភពលោក WB (The World Bank)

ទូរស័ព្ទ: ០២៣២១៧៣០១ អ៊ីម៉ែល: lhawkins@worldbank.org, ទំនាក់ទំនង: Simth Beng

អង្គការប្តូរអាជ្ញាធរជនភៀសខ្លួន ZOA (ZOA Refugee Care)

ទូរស័ព្ទ: ០២៣៣៦២១៣៤ អ៊ីម៉ែល: ZOA.cam@online.com.kh, ទំនាក់ទំនង: Corine Verdoold

១៦ ការអប់រំ^២

១៦.១ សាលារៀនថ្នាក់សិស្សនិងបុគ្គលិកក្នុងឆ្នាំ២០០៧/២០០៨

ស្រុក-ក្រុង	ចំនួនសាលារៀន	សាលារៀនជួបការលំបាក	ចំនួនថ្នាក់រៀន	ថ្នាក់រៀនក្នុងវត្ត	ចំនួនសិស្ស		សិស្សរៀនត្រួតថ្នាក់		បុគ្គលិកបង្រៀន		បុគ្គលិកមិនបង្រៀន		បុគ្គលិកសរុប	
					សរុប	ស្រី	សរុប	ស្រី	សរុប	ស្រី	សរុប	ស្រី		
ម៉ាឡៃ	36	2	258	0	9,617	4,592	430	179	184	62	39	6	223	68
មង្គលបូរី	142	4	999	0	39,445	19,104	2,959	1,114	1,070	549	192	37	1,262	586
អូរជ្រៅ	96	1	800	26	34,474	15,984	2,336	991	582	232	131	26	713	258
ភ្នំស្រុក	65	4	396	0	13,634	6,450	975	429	397	104	88	3	485	107
ព្រះនេត្រព្រះ	70	6	497	9	19,957	9,595	1,535	643	377	100	77	14	454	114
សិរីសោភ័ណ	64	1	662	0	27,732	13,306	2,400	965	763	388	144	48	907	436
ស្វាយចេក	58	4	346	0	12,376	5,900	1,052	467	321	70	68	5	389	75
ថ្មពួក	58	4	355	0	14,069	6,540	1,191	498	286	54	56	5	342	59
ទូទាំងខេត្ត	589	26	4,313	35	171,304	81,471	12,878	5,286	3,980	1,559	795	144	4,775	1,703
-ទីប្រជុំជន	64	1	662	0	27,732	13,306	2,400	965	763	388	144	48	907	436
-ជនបទ	525	25	3,651	35	143,572	68,165	10,478	4,321	3,217	1,171	651	96	3,868	1,267

^២ ទិន្នន័យទាំងអស់នៅក្នុងផ្នែកទី១៦នេះ ទទួលបានមកពីក្រសួងអប់រំ យុវជន និងកីឡា (MoEYS)

១៦.២ ចរិតលក្ខណៈសាលារៀននិងនាយកចូលបន្ទុកក្នុងឆ្នាំ២០០៧/២០០៨

ស្រុក-ក្រុង	ចំនួនសាលារៀន				សាលារៀន មាន២វេន	សាលារៀន បណ្តែតទឹក	សាលារៀន នៅក្នុងវត្ត	សាលា មត្តេយ្យ ក្នុង បឋមសិក្សា	សាលារៀនដែលគ្មាន		លក្ខណៈនៃនាយកសាលាបឋមសិក្សា(ទទួលបន្ទុក)			
	មត្តេយ្យ សិក្សា	បឋម សិក្សា	អនុ- ល័យ	វិទ្យា ល័យ					ទឹក	បង្គន់	អាយុ មធ្យម	ឆ្នាំបម្រើ ការងារ	ពីម.ទុតិយ. ទៅ	ស្រី
ម៉ាឡៃ	5	25	4	2	25	0	1	4	24	18	40.0	13.4	6	4
មង្គលបូរី	43	84	11	4	85	0	11	38	98	46	49.5	23.3	17	22
អូរជ្រៅ	13	69	10	4	73	0	9	13	39	16	41.0	14.6	24	11
ភ្នំស្រុក	17	41	5	2	34	0	0	17	46	31	46.1	22.2	7	2
ព្រះនេត្រព្រះ	7	54	7	2	52	0	4	7	34	19	47.3	22.2	7	8
សិរីសោភ័ណ	17	37	7	3	35	0	0	16	25	10	46.3	22.2	11	10
ស្វាយចេក	8	41	7	2	29	0	1	8	35	20	46.5	21.6	8	1
ថ្មពួក	8	43	5	2	30	0	0	8	50	36	44.6	19.1	8	1
ទូទាំងខេត្ត	118	394	56	21	363	0	26	111	351	196	45.8	20.3	88	59
-ទីប្រជុំជន	17	37	7	3	35	0	0	16	25	10	46.3	22.2	11	10
-ជនបទ	101	357	49	18	328	0	26	95	326	186	45.7	20.1	77	49

១៦.៣ ការចុះឈ្មោះចូលរៀនតាមកម្រិតអប់រំឆ្នាំ២០០៦/២០០៧

ស្រុក-ក្រុង	ចំនួនសាលារៀន	សិស្សមត្តេយ្យសិក្សា		សិស្សបឋមសិក្សា		សិស្សមធ្យមសិក្សាបឋមភូមិ		សិស្សមធ្យមសិក្សាទុតិយភូមិ		សិស្សសរុប		%សិស្សស្រី	
		សរុប	ស្រី	សរុប	ស្រី	សរុប	ស្រី	សរុប	ស្រី	សរុប	ស្រី	បឋមសិក្សា	គ្រប់ភូមិសិក្សា
ម៉ាឡៃ	36	272	134	7,624	3,581	1,528	705	377	135	9,801	4,555	47.0	46.5
មង្គលបូរី	135	1,662	821	27,193	12,945	8,824	4,444	2,812	1,302	40,491	19,512	47.6	48.2
អូរជ្រៅ	94	590	299	31,018	14,535	5,053	2,185	826	265	37,487	17,284	46.9	46.1
ភ្នំស្រុក	63	557	273	10,723	4,979	2,815	1,385	538	257	14,633	6,894	46.4	47.1
ព្រះនេត្រព្រះ	66	245	126	16,343	7,812	3,387	1,598	604	256	20,579	9,792	47.8	47.6
សិរីសោភ័ណ	63	969	475	18,671	8,868	5,485	2,711	3,234	1,424	28,359	13,478	47.5	47.5
ស្វាយចេក	59	280	150	9,654	4,611	2,446	1,179	504	167	12,884	6,107	47.8	47.4
ថ្មពួក	57	316	172	11,423	5,306	2,256	984	622	194	14,617	6,656	46.5	45.5
ទូទាំងខេត្ត	573	4,891	2,450	132,649	62,637	31,794	15,191	9,517	4,000	178,851	84,278	47.2	47.1
-ទីប្រជុំជន	63	969	475	18,671	8,868	5,485	2,711	3,234	1,424	28,359	13,478	47.5	47.5
-ជនបទ	510	3,922	1,975	113,978	53,769	26,309	12,480	6,283	2,576	150,492	70,800	47.2	47.0

១៦.៤ ការចុះឈ្មោះចូលរៀនតាមកម្រិតអប់រំឆ្នាំ២០០៧/២០០៨

ស្រុក-ក្រុង	ចំនួនសាលារៀន	សិស្សមត្តេយ្យសិក្សា		សិស្សបឋមសិក្សា		សិស្សមធ្យមសិក្សាបឋមភូមិ		សិស្សមធ្យមសិក្សាទុតិយភូមិ		សិស្សសរុប		%សិស្សស្រី	
		សរុប	ស្រី	សរុប	ស្រី	សរុប	ស្រី	សរុប	ស្រី	សរុប	ស្រី	បឋមសិក្សា	គ្រប់ភូមិសិក្សា
ម៉ាឡៃ	36	223	118	7,457	3,553	1,415	721	522	200	9,617	4,592	47.6	47.7
មង្គលបូរី	142	1,910	995	25,366	12,008	8,783	4,507	3,386	1,594	39,445	19,104	47.3	48.4
អូរជ្រៅ	96	567	295	27,769	12,989	4,974	2,283	1,164	417	34,474	15,984	46.8	46.4
ភ្នំស្រុក	65	531	273	9,547	4,444	2,871	1,383	685	350	13,634	6,450	46.5	47.3
ព្រះនេត្រព្រះ	70	429	191	15,154	7,268	3,567	1,756	807	380	19,957	9,595	48.0	48.1
សិរីសោភ័ណ	64	1,130	564	17,189	8,201	5,660	2,824	3,753	1,717	27,732	13,306	47.7	48.0
ស្វាយចេក	58	303	145	8,858	4,244	2,569	1,252	646	259	12,376	5,900	47.9	47.7
ថ្មពួក	58	327	159	10,533	5,007	2,335	1,065	874	309	14,069	6,540	47.5	46.5
ទូទាំងខេត្ត	589	5,420	2,740	121,873	57,714	32,174	15,791	11,837	5,226	171,304	81,471	47.4	47.6
-ទីប្រជុំជន	64	1,130	564	17,189	8,201	5,660	2,824	3,753	1,717	27,732	13,306	47.7	48.0
-ជនបទ	525	4,290	2,176	104,684	49,513	26,514	12,967	8,084	3,509	143,572	68,165	47.3	47.5

១៦.៥ ការចុះឈ្មោះចូលរៀននិងចុះឈ្មោះថ្មីតាមភេទនិងអាយុ(ទាំងពីរភេទ)ឆ្នាំ២០០៧/២០០៨

ស្រុក-ក្រុង	សិស្សថ្នាក់ទី១		សិស្សបឋមសិក្សា		សិស្សថ្នាក់ទី៧		សិស្សមធ្យមសិក្សាបឋមភូមិ		សិស្សថ្នាក់ទី១០		សិស្សមធ្យមសិក្សាទុតិយភូមិ		% សិស្សហួសអាយុក្នុង		
	សរុប	អាយុ ៦ឆ្នាំ	សរុប	អាយុ ១១ឆ្នាំ+	សរុប	អាយុ ១២ឆ្នាំ	សរុប	អាយុ ១៤ឆ្នាំ+	សរុប	អាយុ ១៥ឆ្នាំ	សរុប	អាយុ ១៧ឆ្នាំ+	បឋមសិក្សា	ម.បឋមភូមិ	ម.ទុតិយភូមិ
ម៉ាឡៃ	1,986	848	7,457	2,516	521	57	1,415	843	238	29	522	342	33.7	59.6	65.5
មង្គលបូរី	3,579	2,555	25,366	5,347	3,407	1,214	8,783	3,288	1,443	404	3,386	1,404	21.1	37.4	41.5
អូរជ្រៅ	5,521	2,999	27,769	8,084	2,254	326	4,974	2,719	600	85	1,164	640	29.1	54.7	55.0
ភ្នំស្រុក	1,348	919	9,547	2,989	1,255	295	2,871	1,563	358	58	685	334	31.3	54.4	48.8
ព្រះនេត្រព្រះ	2,472	1,368	15,154	3,948	1,672	349	3,567	1,755	454	47	807	441	26.1	49.2	54.6
សិរីសោភ័ណ	2,709	1,876	17,189	4,026	2,188	478	5,660	2,659	1,336	360	3,753	1,780	23.4	47.0	47.4
ស្វាយចេក	1,267	769	8,858	2,691	1,077	269	2,569	1,286	283	24	646	456	30.4	50.1	70.6
ថ្មពួក	2,160	1,160	10,533	3,136	978	108	2,335	1,407	427	34	874	521	29.8	60.3	59.6
ទូទាំងខេត្ត	21,042	12,494	121,873	32,737	13,352	3,096	32,174	15,520	5,139	1,041	11,837	5,918	26.9	48.2	50.0
-ទីប្រជុំជន	2,709	1,876	17,189	4,026	2,188	478	5,660	2,659	1,336	360	3,753	1,780	23.4	47.0	47.4
-ជនបទ	18,333	10,618	104,684	28,711	11,164	2,618	26,514	12,861	3,803	681	8,084	4,138	27.4	48.5	51.2

១៦.៦ ស្ថានភាពអគារសាលារៀនឆ្នាំ២០០៧/២០០៨

ស្រុក-ក្រុង	ចំនួនសរុប		អំពីស៊ីម៉ង់/ឥដ្ឋ		អំពីឈើ		អំពីឫស្សី		អគារ		អគារដែលគ្មាន		
	អគារ	បន្ទប់	អគារ	បន្ទប់	អគារ	បន្ទប់	អគារ	បន្ទប់	ជួសជុលថ្មី	សាងសង់ថ្មី	កម្រាលល្អ	ដំបូលល្អ	ជញ្ជាំងល្អ
ម៉ាឡៃ	49	192	30	143	16	44	3	5	1	5	16	14	15
មង្គលបូរី	231	895	115	539	114	354	2	2	7	9	71	49	74
អូរជ្រៅ	171	684	105	490	60	178	6	16	8	13	43	25	40
ភ្នំស្រុក	105	418	48	236	57	182	0	0	6	11	38	21	27
ព្រះនេត្រព្រះ	136	482	60	245	70	231	6	6	3	7	43	39	55
សិរីសោភ័ណ	158	663	77	374	81	289	0	0	1	14	59	44	52
ស្វាយចេក	110	398	45	193	63	201	2	4	4	10	36	31	35
ថ្មពួក	102	370	36	165	64	201	2	4	0	0	41	15	32
ទូទាំងខេត្ត	1,062	4,102	516	2,385	525	1,680	21	37	30	69	347	238	330
-ទីប្រជុំជន	158	663	77	374	81	289	0	0	1	14	59	44	52
-ជនបទ	904	3,439	439	2,011	444	1,391	21	37	29	55	288	194	278

១៦.៧ ស្ថានភាពបន្ទប់ច្រូននិងអគ្គិភាពទីចាត់ការនិងបណ្ណាល័យដោយឡែកឆ្នាំ២០០៧/២០០៨

ស្រុក-ក្រុង	ចំនួន បន្ទប់ច្រូន	ចំនួនបន្ទប់ច្រូន			បន្ទប់ច្រូនដែលគ្មាន			ចំនួនសង្ហារឹមដែលត្រូវការ				សាលាច្រូនដែលមាន	
		នៅក្នុងវត្ត	ជួសជុលថ្មី	សាងសង់ថ្មី	កម្រាលល្អ	ដំបូលល្អ	ជញ្ជាំងល្អ	តុសិស្ស	កៅអី	ក្តារខៀន	តុត្រូ	ទីចាត់ការ	បណ្ណាល័យ
ម៉ាឡៃ	152	0	3	20	63	53	57	34	31	22	11	8	4
មង្គលបូរី	661	0	17	30	169	139	174	1,254	1,107	83	99	63	34
អូរជ្រៅ	519	26	22	60	139	74	120	812	722	32	484	59	30
ភ្នំស្រុក	304	0	14	53	102	59	77	251	218	32	59	30	17
ព្រះនេត្រព្រះ	359	9	6	27	135	121	155	823	786	81	84	28	20
សិរីសោភ័ណ	513	0	5	59	212	158	182	823	761	28	52	34	22
ស្វាយចេក	280	0	9	41	104	91	101	430	384	27	56	20	14
ថ្មពួក	276	0	0	0	122	41	86	155	106	7	31	16	8
ទូទាំងខេត្ត	3,064	35	76	290	1,046	736	952	4,582	4,115	312	876	258	149
-ទីប្រជុំជន	513	0	5	59	212	158	182	823	761	28	52	34	22
-ជនបទ	2,551	35	71	231	834	578	770	3,759	3,354	284	824	224	127

១៦.៨ ការចូលរួមរបស់សហគមន៍និងហិរញ្ញប្បទានឆ្នាំ២០០៧/២០០៨

ស្រុក-ក្រុង	គណៈកម្មការទ្រទ្រង់សាលារៀន				គ្រូឧបត្ថម្ភ ដោយ សហគមន៍	ព្រះសង្ឃ ដែលបាន បង្រៀន	ប្រាក់PAP ជារៀលសម្រាប់		ចំនួនសាលារៀនដែលបានទទួលមូលនិធិពី				
	មាន	ចំនួន អង្គប្រជុំ	សមាជិក សរុប	ស្រី			សិស្សម្នាក់ៗ	សាលារៀន នីមួយៗ	ប្រាក់ចំណូល សាលារៀន	សហគមន៍	រដ្ឋាភិបាល	បរទេស	អង្គការអន្តរជាតិ/ ក្រៅរដ្ឋាភិបាល
ម៉ាឡៃ	33	33	3	1	3	0	9,687	3,001,796	0	7	0	0	2
មង្គលបូរី	116	114	6	1	0	0	18,742	5,407,010	8	23	3	5	2
អូរជ្រៅ	88	84	4	1	2	2	7,767	3,537,213	1	15	3	3	3
ភ្នំស្រុក	52	52	5	1	0	0	10,961	2,811,340	1	5	1	0	0
ព្រះនេត្រព្រះ	69	68	5	1	0	0	7,711	2,375,598	1	11	0	6	3
សិរីសោភ័ណ	58	56	5	0	0	0	10,381	4,831,324	2	16	2	3	3
ស្វាយចេក	50	49	4	1	7	0	9,816	2,168,698	0	4	0	0	2
ថ្មពួក	56	56	4	0	0	0	9,169	2,341,165	2	5	1	2	0
ទូទាំងខេត្ត	522	512	5	1	12	2	11,357	3,646,637	15	86	10	19	15
-ទីប្រជុំជន	58	56	5	0	0	0	10,381	4,831,324	2	16	2	3	3
-ជនបទ	464	456	5	1	12	2	11,547	3,496,938	13	70	8	16	12

១៦.៩ សន្ទស្សន៍បង្ហាញពីសិស្សនិងបុគ្គលិកតាមបណ្ណាក្រុង/ស្រុកឆ្នាំ២០០៧/២០០៨

ស្រុក-ក្រុង	ផលធៀបសិស្ស	ផលធៀបសិស្សបុគ្គលិក	ផលធៀបសិស្សថ្នាក់រៀន	ផលធៀបសិស្សបន្ទប់រៀន	ផលធៀបថ្នាក់រៀនបន្ទប់រៀន	ផ្ទៃបន្ទប់រៀន (ម២)សម្រាប់សិស្សម្នាក់ៗ	ភាគរយនៃសិស្សសរុបក្នុង				ភាគរយនៃ	
							ម.ក្តុយសិក្សា	បឋមសិក្សា	ម.បឋមភូមិ	ម.ទុតិយភូមិ	បុគ្គលិកមិនបង្រៀន	បុគ្គលិកស្រី
ម៉ាឡៃ	52.3	43.1	37.3	63.3	1.7	0.9	2.3	77.5	14.7	5.4	17.5	30.5
មង្គលបូរី	36.9	31.3	39.5	59.7	1.5	1.0	4.8	64.3	22.3	8.6	15.2	46.4
អូរជ្រៅ	59.2	48.4	43.1	66.4	1.5	1.0	1.6	80.6	14.4	3.4	18.4	36.2
ភ្នំស្រុក	34.3	28.1	34.4	44.8	1.3	1.2	3.9	70.0	21.1	5.0	18.1	22.1
ព្រះនេត្រព្រះ	52.9	44.0	40.2	55.6	1.4	1.7	2.1	75.9	17.9	4.0	17.0	25.1
សិរីសោភ័ណ	36.3	30.6	41.9	54.1	1.3	1.2	4.1	62.0	20.4	13.5	15.9	48.1
ស្វាយចេក	38.6	31.8	35.8	44.2	1.2	1.3	2.4	71.6	20.8	5.2	17.5	19.3
ថ្មពួក	49.2	41.1	39.6	51.0	1.3	1.2	2.3	74.9	16.6	6.2	16.4	17.3
ទូទាំងខេត្ត	43.0	35.9	39.7	55.9	1.4	1.2	3.2	71.1	18.8	6.9	16.6	35.7
-ទីប្រជុំជន	36.3	30.6	41.9	54.1	1.3	1.2	4.1	62.0	20.4	13.5	15.9	48.1
-ជនបទ	44.6	37.1	39.3	56.3	1.4	1.2	3.0	72.9	18.5	5.6	16.8	32.8

១៧ អន្តការវិស័យឯកជននានាក្នុងក្រុង/ស្រុក

១៧.១ ក្រុមហ៊ុនដែលបានចុះបញ្ជីក្នុងឆ្នាំ២០០៨

ចំនួនសកម្មភាពវិស័យឯកជននៅថ្នាក់ខ្សែនិង/ឬស្រុក	BMC	មង្គលប្តី	ភ្នំស្រុក	ព្រះនេត្រព្រះ	អូរជ្រៅ
មុនរបរនិងក្រុមហ៊ុន					
ចំនួនសហគ្រាសកសិកម្មដែលបានចុះបញ្ជី (មិនរាប់កសិដ្ឋានគ្រួសារឡើយ)	2	0	1	0	0
ចំនួនតូបលក់ដូរភោជនីយដ្ឋានសេវាដឹកជញ្ជូននិងសេវាកម្មផ្សេងៗដែលបានចុះបញ្ជី	435	111	0	0	45
ចំនួនក្រុមហ៊ុនផលិតកម្មផ្សេងៗ	11	0	0	3	0
ចំនួនក្រុមហ៊ុនសហគ្រាសរុករានដែលបានចុះបញ្ជី	18	0	1	4	0
ចំនួនក្រុមហ៊ុនសហគ្រាសធនធានរ៉ែដែលបានចុះបញ្ជី	2	2	0	0	0
ចំនួនក្រុមហ៊ុនស្ថាប័នហិរញ្ញវត្ថុ	30	4	2	4	0
ចំនួនក្រុមហ៊ុនស្ថាប័នពាណិជ្ជកម្មផ្សេងទៀត	6	3	0	1	0
ការប៉ាន់ស្មានចំនួនក្រុមហ៊ុនសហគ្រាសស្ថាប័នពាណិជ្ជកម្មផ្សេងៗដែលមិនចុះបញ្ជី	n/a	n/a	n/a	n/a	n/a
ការផ្តល់ការងារ					
ចំនួនប្រជាជនដែលមានការងារធ្វើជាមួយក្រុមហ៊ុនឬសហគ្រាសនានាក្នុងឆ្នាំ២០០៨	7,858	78	15	35	157
ការវិនិយោគ					
ចំនួនថវិកាវិនិយោគដោយវិស័យឯកជនក្នុងឆ្នាំ២០០៨	n/a	n/a	n/a	n/a	n/a
ទីផ្សារ					
ចំនួនផ្សារដែលដំណើរការរៀងរាល់សប្តាហ៍	55	8	2	4	7

ចំនួនសកម្មភាពវិស័យឯកជននៃរដ្ឋាភិបាល/ឬស្រុក	សិរីសោភ័ណ	ថ្មពួក	ស្វាយចេក	ម៉ាឡៃ	ពោឃែត
មូលបរិច្ឆេទក្រុមហ៊ុន					
ចំនួនសហគ្រាសកសិកម្មដែលបានចុះបញ្ជី (មិនរាប់កសិដ្ឋានគ្រួសារឡើយ)	0	0	0	1	0
ចំនួនតូបលក់ដូរភោជនីយដ្ឋានសេវាដឹកជញ្ជូននិងសេវាកម្មផ្សេងៗដែលបានចុះបញ្ជី	151	5	5	88	30
ចំនួនក្រុមហ៊ុនផលិតកម្មផ្សេងៗ	0	0	0	1	7
ចំនួនក្រុមហ៊ុនសហគ្រាសរុករានដែលបានចុះបញ្ជី	0	6	2	5	0
ចំនួនក្រុមហ៊ុនសហគ្រាសធនធានរ៉ែដែលបានចុះបញ្ជី	0	0	0	0	0
ចំនួនក្រុមហ៊ុនស្ថាប័នហិរញ្ញវត្ថុ	3	3	3	3	8
ចំនួនក្រុមហ៊ុនស្ថាប័នពាណិជ្ជកម្មផ្សេងទៀត	0	2	0	0	0
ការប៉ាន់ស្មានចំនួនក្រុមហ៊ុនសហគ្រាសស្ថាប័នពាណិជ្ជកម្មផ្សេងៗដែលមិនចុះបញ្ជី	n/a	n/a	n/a	n/a	n/a
ការផ្តល់ការងារ					
ចំនួនប្រជាជនដែលមានការងារធ្វើជាមួយក្រុមហ៊ុនឬសហគ្រាសនានាក្នុងឆ្នាំ២០០៨	1,608	0	0	15	5,950
ការវិនិយោគ					
ចំនួនថវិកាវិនិយោគដោយវិស័យឯកជនក្នុងឆ្នាំ២០០៨	n/a	n/a	n/a	n/a	n/a
ទិន្នន័យ					
ចំនួនផ្សារដែលដំណើរការរៀងរាល់សប្តាហ៍	20	4	1	2	7

សម្គាល់: សូមកត់សម្គាល់ថាទិន្នន័យនេះប្រហែលជាមិនពេញលេញគ្រប់ជ្រុងជ្រោយទេ ដោយសារតែក្រុមហ៊ុនឯកជននានាបានចុះបញ្ជីអាជីវកម្មរបស់ខ្លួនជាមួយនិងមន្ទីរជំនាញផ្សេងគ្នា ហើយមន្ទីរជំនាញមួយចំនួនក៏ពុំមានបំណងចែករំលែកទិន្នន័យខ្លួនផងដែរ ។ ចំនួនសហគ្រាសក្រុមហ៊ុនមិនផ្លូវការ គឺជាចំនួនប៉ាន់ស្មានត្រួសៗប៉ុណ្ណោះនៅថ្នាក់ខេត្តហើយក៏ពុំមានការពិនិត្យបញ្ជាក់ឡើងវិញដែរ ។

១៧.២ ការផ្តល់ឥណទានចំពោះកសិករតាមបណ្តាក្រុងស្រុកក្នុងឆ្នាំ២០០៨

ឥណទាន	BMC	មង្គលប្តី	ភ្នំស្រុក	ព្រះនេត្រព្រះ	អូរជ្រៅ
ទំហំទឹកប្រាក់ឥណទានដែលបានផ្តល់ចំពោះកសិករក្នុងឆ្នាំ២០០៨	111,341,065	96,042,715	225,000	719,093	2,161,595
ចំនួនកសិករដែលទទួលបានឥណទានក្នុងឆ្នាំ២០០៨	9,320	2,340	1,500	919	552
ទំហំទឹកប្រាក់ឥណទានដែលបានផ្តល់ចំពោះក្រុមហ៊ុនក្នុងឆ្នាំ២០០៨	100,000	n/a	n/a	n/a	n/a
បន្ត...					
ឥណទាន	សិរីសោភ័ណ	ថ្មពួក	ស្វាយចេក	ម៉ាឡៃ	ប៉ោយប៉ែត
ទំហំទឹកប្រាក់ឥណទានដែលបានផ្តល់ចំពោះកសិករក្នុងឆ្នាំ២០០៨	312,507	10,793,024	66,667	1,020,464	0
ចំនួនកសិករដែលទទួលបានឥណទានក្នុងឆ្នាំ២០០៨	1,183	1,495	320	1,011	0
ទំហំទឹកប្រាក់ឥណទានដែលបានផ្តល់ចំពោះក្រុមហ៊ុនក្នុងឆ្នាំ២០០៨	100,000	n/a	n/a	n/a	n/a

សម្គាល់: សូមកត់សម្គាល់ថាទិន្នន័យនេះ ប្រហែលជាមិនពេញលេញឬត្រឹមត្រូវពេកទេ ព្រោះជាទិន្នន័យ ស្រង់បានមកពីការិយាល័យឬមន្ទីរជំនាញនៅថ្នាក់ខេត្តនិងស្រុក ដែលប្រើប្រាស់ទម្រង់តារាងនិងរបៀបកត់ត្រា តាមប្រព័ន្ធផ្សេងៗគ្នា ដែលជួនកាលពុំបានពេញលេញ ឬ នៅទីកន្លែងខ្លះមិនមានបំណងចែករំលែកទិន្នន័យទាំងនេះឡើយ ។

ផ្នែក ១ : ព័ត៌មានផ្សេងៗ

សៀវភៅទិន្នន័យខេត្ត ២០០៩: ព័ត៌មានផ្សេងៗ

១៨ និទ្ទេសន៍អំពីភាពក្រីក្រ

១៨.១ អត្រាភាពក្រីក្រប៉ាន់ស្មានសម្រាប់ឆ្នាំ២០០៩តាមឃុំសង្កាត់

អត្រាគ្រួសារមានភាពក្រីក្រប៉ាន់ស្មាន បានគណនាឡើងផ្អែកតាមរូបមន្តគំរូស្ថិតិមួយ (ដែលជាអនុគមន៍មានមេគុណរួមកត្តាចំរុះគ្នា-robustmultilevelmixedeffectregression) គិតត្រឹមកម្រិតភូមិ ដែលបង្កើតឡើងដោយផ្អែកតាមដាននិងវាយតម្លៃនៃគ.ជ.អ.ប និងប្រើប្រាស់ទិន្នន័យមូលដ្ឋានឃុំ ក្នុងការប៉ាន់ស្មានអត្រាភាពក្រីក្រសម្រាប់ឆ្នាំខាងមុខដោយប្រើប្រាស់ឆ្នាំបច្ចុប្បន្ន (នេះគឺជាសមាមាត្រនៃគ្រួសារសរុបក្នុងស្រុកឃុំ ដែលចាត់ទុកថាជាគ្រួសារក្រីក្រ) ។

មូលដ្ឋាននៃការប៉ាន់ស្មានអត្រាភាពក្រីក្រនេះ ក៏បានផ្អែកលើទិន្នន័យគម្រោងកំណត់អត្តសញ្ញាណភាពក្រីក្រដែរ (IDPoorជាគម្រោងដែលអនុវត្តដោយក្រសួងផែនការ គាំទ្របច្ចេកទេសដោយGTZ) ។

ស្រុកក្រុង	ឃុំសង្កាត់	2004	2009
ប៉ោយប៉ែត	ប៉ោយប៉ែត	38.90%	23.10%
ប៉ោយប៉ែត	និមិត្ត	41.10%	32.30%
មង្គលបូរី	បន្ទាយនាង	35.20%	29.20%
មង្គលបូរី	បត់ត្រង់	30.50%	24.50%
មង្គលបូរី	ចំណោម	40.60%	33.20%
មង្គលបូរី	គោកបង្គ្រង	43.60%	32.80%
មង្គលបូរី	គយម៉ែង	31.20%	25%
មង្គលបូរី	អូរព្រៃសាទ	33%	25.60%
មង្គលបូរី	ភ្នំតូច	37.50%	27.40%
មង្គលបូរី	រហាត់ទឹក	35.40%	27.80%
មង្គលបូរី	ឫស្សីក្រោក	27.60%	16.20%
មង្គលបូរី	សំបួរ	41.70%	35%
មង្គលបូរី	សៀ	44.80%	39.50%
មង្គលបូរី	ស្រះរាំង	36.10%	27%
មង្គលបូរី	តាឡាំ	37.30%	28.70%
ភ្នំស្រុក	ណាំតៅ	47.40%	41.60%
ភ្នំស្រុក	ប៉ោយចារ	39.60%	31.60%
ភ្នំស្រុក	ពន្លៃ	42.20%	34.10%
ភ្នំស្រុក	ស្ពានស្រែង	44%	38.10%
ភ្នំស្រុក	ស្រះជីក	35.40%	25.60%
ភ្នំស្រុក	ភ្នំដី	43.10%	36.90%
ព្រះនេត្រព្រះ	ឈ្នួរមានជ័យ	41.50%	32.90%
ព្រះនេត្រព្រះ	ជប់វារី	40.20%	30.60%
ព្រះនេត្រព្រះ	ភ្នំលៀប	44%	35.70%

ស្រុកក្រុង	ឃុំសង្កាត់	2004	2009
ព្រះនេត្រព្រះ	ប្រាសាទ	43.10%	32.80%
ព្រះនេត្រព្រះ	ព្រះនេត្រព្រះ	39.80%	31.10%
ព្រះនេត្រព្រះ	រហាល	40.80%	32%
ព្រះនេត្រព្រះ	ទានកាំ	44.90%	31.60%
ព្រះនេត្រព្រះ	ទឹកជោរ	41.90%	34.50%
ព្រះនេត្រព្រះ	បុស្សវី	47.90%	37.10%
អូរជ្រៅ	ចង្កា	38.30%	29.50%
អូរជ្រៅ	កូប	36.30%	27.40%
អូរជ្រៅ	គុក្កសត	39.50%	27.40%
អូរជ្រៅ	អូរបីជាន់	46.20%	33.40%
អូរជ្រៅ	សំរោង	39.70%	33.90%
អូរជ្រៅ	ស្លឹក	39.20%	34.10%
អូរជ្រៅ	ស្នឹង	40.40%	33.90%
សិរីសោភ័ណ	ទឹកថ្លា	38.70%	29.80%
សិរីសោភ័ណ	កំពង់ស្វាយ	31.70%	16%
សិរីសោភ័ណ	កោះពងសត្វ	33.10%	27.80%
សិរីសោភ័ណ	ម្នាក់	42.50%	30.20%
សិរីសោភ័ណ	អូរអំបិល	28.80%	11.90%
សិរីសោភ័ណ	ភ្នំត្រ	37.60%	27.90%
សិរីសោភ័ណ	ព្រះពន្លា	28.10%	13.10%
ថ្មពួក	បន្ទាយឆ្មារ	44.80%	38.20%
ថ្មពួក	គោករមៀត	45.30%	36.40%
ថ្មពួក	ភូមិថ្មី	38.50%	31.90%
ថ្មពួក	ថ្មពួក	37.30%	31.60%
ថ្មពួក	គោកកំប៊ុន	42.90%	36.50%
ថ្មពួក	គំរូ	34.20%	25.20%
ស្វាយចេក	ផ្តាំ	45.40%	37%
ស្វាយចេក	សារង្គ	39.70%	35.30%
ស្វាយចេក	ស្លក្រាម	43.50%	35.70%
ស្វាយចេក	ស្វាយចេក	42.90%	35.60%
ស្វាយចេក	តាបែន	39.10%	28.90%
ស្វាយចេក	តាផ្លូវ	40%	32.90%
ស្វាយចេក	ទ្រាស	38%	35%
ស្វាយចេក	រលួស	36.70%	24.50%
ម៉ាឡៃ	បឹងបេង	37.40%	30.60%

ស្រុកក្រុង	ឃុំសង្កាត់	2004	2009
ម៉ាឡៃ	ម៉ាឡៃ	32.10%	21.90%
ម៉ាឡៃ	អូរសំពៅ	44.90%	37.80%
ម៉ាឡៃ	អូរស្រឡៅ	39.10%	30%
ម៉ាឡៃ	ទួលព្រៃ	46.10%	37.70%
ម៉ាឡៃ	តាគង់	47.80%	40.70%

១៤.២ ទិន្នន័យភាពក្រីក្រធានកម្មវិធីទិន្នន័យអង្កេត

កម្មវិធីកំណត់អត្តសញ្ញាណភាពក្រីក្រ-Identification of Poor Households Programme (IDPoor) គឺជាកម្មវិធី អនុវត្តដោយក្រសួងផែនការដែលបានបង្កើតជានីតិវិធីស្តង់ដារមួយ សម្រាប់ការកំណត់អត្តសញ្ញាណគ្រួសារក្រីក្រនៅជនបទ ។ នីតិវិធីនេះបានអនុវត្តដោយប្រើប្រាស់ដំណើរការ ដែលមានការចូលរួមនិង ពិគ្រោះយោបល់នៅក្នុងរចនាសម្ព័ន្ធរដ្ឋាភិបាលថ្នាក់ក្រោមជាតិ និងការចូលរួមរបស់តំណាងសហគមន៍នានា ។ កម្មវិធីកំណត់អត្តសញ្ញាណភាពក្រីក្រ អនុវត្តដោយក្រសួងផែនការ ក្នុងកិច្ចសហការជាមួយនាយកដ្ឋានរដ្ឋបាលមូលដ្ឋាននៃក្រសួងមហាផ្ទៃ គាំទ្រដោយសាធារណៈរដ្ឋសហព័ន្ធអាឡឺម៉ង់ ដោយមានការគាំទ្របច្ចេកទេសពីអង្គការGTZ ។ នៅឆ្នាំ២០០៩ ភ្នាក់ងារ AusAID ក៏បានផ្តល់ថវិកាគាំទ្រកម្មវិធីនេះដែរ ។

គោលបំណង

កម្មវិធីIDPoorមានគោលបំណងអនុវត្តតាមនីតិវិធីកំណត់អត្តសញ្ញាណគ្រួសារក្រីក្រ នៅតំបន់ជនបទប្រកបដោយវិសាលភាពធំទូលាយតាមដែលអាចធ្វើទៅបាន សំដៅផ្តល់ជូននូវទិន្នន័យកម្រិតភាពក្រីក្រក្នុងតំបន់នានា និងភាពក្រីក្រ របស់គ្រួសារទាំងឡាយ ដែលអាចប្រើប្រាស់ដោយស្ថាប័ននិងអង្គការធំៗ ក្នុងការកំណត់គោលដៅផ្តល់សេវាកម្ម និងជំនួយអភិវឌ្ឍន៍ចំពោះតំបន់ក្រីក្រនិងគ្រួសារក្រីក្រ ។

វិសាលភាព: នៅឆ្នាំ២០០៧ឆ្នាំ២០០៨និងឆ្នាំ២០០៩ នីតិវិធីរបស់កម្មវិធីIDPoor បានយកទៅអនុវត្តនៅក្នុង ខេត្តចំនួន១៨(គ្របដណ្តប់ផ្នែកខ្លះឬទាំងស្រុង) ដែលមានវិសាលភាពគ្របដណ្តប់ភូមិសរុបចំនួន ប្រហែល ៧០០០ភូមិ នៃតំបន់ជនបទ ។ ក្រសួងផែនការនិងអង្គការដៃគូមួយចំនួន ដែលប្រតិបត្តិមូលនិធិសមធម៌ផ្នែកសុខភាព បានរួមសហការប្រមូលទិន្នន័យពីតំបន់ផ្សេងៗ ។

ការសង្ខេបប្រភេទ: ការកំណត់អត្តសញ្ញាណគ្រួសារក្រីក្រត្រូវបានបែងចែកជាភាពក្រីក្រពីរប្រភេទ: ក្រីក្រកម្រិតទី១ (ក្របំផុត) និងក្រីក្រកម្រិតទី២(ក្រ) ។ គ្រួសារទាំងនោះត្រូវបានបែងចែកជាប្រភេទផ្អែកតាម ទិន្នន័យដែលប្រមូលបានដោយប្រើប្រាស់បញ្ជីសំណួរស្តង់ដារ គូបផ្សំជាមួយការពិចារណារបស់អ្នកភូមិនានា អំពីស្ថានភាពពិសេសៗ របស់គ្រួសារទាំងនោះ ។

ព័ត៌មានបន្ថែម: សូមចូលទៅកាន់គេហទំព័ររបស់កម្មវិធីIDPoor តាមរយៈ អាស័យដ្ឋាន: www.mop.gov.kh/Projects/IDPoor/tabid/154/Default.aspx

នៅក្នុងខេត្តនេះមិនទាន់មានកម្មវិធីកំណត់អត្តសញ្ញាណគ្រួសារក្រីក្រគ្របដណ្តប់ទេ