



ព្រះរាជាណាចក្រកម្ពុជា
ជាតិ សាសនា ព្រះមហាក្សត្រ

រាជរដ្ឋាភិបាលកម្ពុជា

លេខ: ៤០៧/១៥៧/២០១៦

អនុក្រឹត្យ
ស្តីពី

ការកាត់ដីសរុបទំហំ ៨ ៩០៤ ហិកតា នៅក្នុងស្រុកទឹកដុស ស្រុកបរិបូណ៌ និងស្រុកសាមគ្គីមានជ័យ ខេត្តកំពង់ឆ្នាំង និងធ្វើអនុបយោគជាដីឯកជនរបស់រដ្ឋដើម្បីធ្វើប្រទានកម្មជូនប្រជាពលរដ្ឋ និងអ្នកទុកជាដីបម្រុងសម្រាប់សហគមន៍ព្រៃឈើ

រាជរដ្ឋាភិបាល

- បានឃើញរដ្ឋធម្មនុញ្ញនៃព្រះរាជាណាចក្រកម្ពុជា
- បានឃើញព្រះរាជក្រឹត្យលេខ នស/រកត/០៩០៨/១០៥៥ ចុះថ្ងៃទី២៥ ខែកញ្ញា ឆ្នាំ២០០៨ ស្តីពីការតែងតាំងរាជរដ្ឋាភិបាលនៃព្រះរាជាណាចក្រកម្ពុជា
- បានឃើញព្រះរាជក្រមលេខ០២នសចុះថ្ងៃទី២០ ខែកក្កដា ឆ្នាំ១៩៩៤ ស្តីពីការរៀបចំនិងការប្រព្រឹត្តទៅនៃគណៈរដ្ឋមន្ត្រី
- បានឃើញព្រះរាជក្រមលេខ នស/រកម/០៦៩៩/០៩ ចុះថ្ងៃទី២៣ ខែមិថុនា ឆ្នាំ១៩៩៩ ដែលប្រកាសឱ្យប្រើច្បាប់ស្តីពីការបង្កើតក្រសួងរៀបចំដែនដី នគរូបនីយកម្ម និងសំណង់
- បានឃើញព្រះរាជក្រមលេខ នស/រកម/០១៩៦/១៣ ចុះថ្ងៃទី២៤ ខែមករា ឆ្នាំ១៩៩៦ ដែលប្រកាសឱ្យប្រើច្បាប់ស្តីពីការបង្កើតក្រសួងកសិកម្ម រុក្ខាប្រមាញ់ និងនេសាទ
- បានឃើញព្រះរាជក្រមលេខ នស/រកម/០៨០១/១៤ ចុះថ្ងៃទី៣០ ខែសីហា ឆ្នាំ២០០១ ដែលប្រកាសឱ្យប្រើច្បាប់ភូមិបាល
- បានឃើញព្រះរាជក្រមលេខ នស/រកម/០៨០២/០១៦ ចុះថ្ងៃទី៣១ ខែសីហា ឆ្នាំ២០០២ ដែលប្រកាសឱ្យប្រើច្បាប់ស្តីពីព្រៃឈើ

- បានឃើញព្រះរាជក្រឹត្យលេខនស/រកត/០៨០៦/៣៣៩ ចុះថ្ងៃទី០៣ ខែសីហា ឆ្នាំ២០០៦ ស្តីពីគោលការណ៍ និងបញ្ញត្តិអន្តរកាលនៃការធ្វើអនុបយោគទ្រព្យសម្បត្តិសាធារណៈរបស់រដ្ឋនិងរបស់នីតិបុគ្គលសាធារណៈ
- បានឃើញព្រះរាជក្រឹត្យលេខ នស/រកត/១២១២/១០៧២ ចុះថ្ងៃទី ១៩ ខែ ធ្នូ ឆ្នាំ ២០១២
- បានឃើញអនុក្រឹត្យលេខ៦២ អនក្រ.បក ចុះថ្ងៃទី២០ ខែកក្កដា ឆ្នាំ១៩៩៩ ស្តីពីការរៀបចំ និងការប្រព្រឹត្តទៅរបស់ក្រសួងរៀបចំដែនដី នគរូបនីយកម្ម និងសំណង់
- បានឃើញអនុក្រឹត្យលេខ ១៧ អនក្រ.បក ចុះថ្ងៃទី០៧ ខែមេសា ឆ្នាំ២០០០ ស្តីពីការរៀបចំ និងការប្រព្រឹត្តទៅរបស់ក្រសួងកសិកម្ម រុក្ខាប្រមាញ់ និងនេសាទ
- បានឃើញអនុក្រឹត្យលេខ៨៨ អនក្រ.បក ចុះថ្ងៃទី០១ ខែធ្នូ ឆ្នាំ២០០០ ស្តីពីការបង្កើតក្រុមប្រឹក្សាគោលនយោបាយដីធ្លី
- បានឃើញអនុក្រឹត្យលេខ១១៨ អនក្រ.បក ចុះថ្ងៃទី០៧ ខែតុលា ឆ្នាំ២០០៥ ស្តីពីការគ្រប់គ្រងដីរដ្ឋ
- បានឃើញអនុក្រឹត្យលេខ១៤៦ អនក្រ.បកចុះថ្ងៃទី២៧ខែធ្នូ ឆ្នាំ២០០៥ ស្តីពីសម្បទានដីសេដ្ឋកិច្ច
- បានឃើញសារាចរលេខ ០២ សរ ចុះថ្ងៃទី២៦ ខែកុម្ភៈ ឆ្នាំ២០០៧ ស្តីពីការកាន់កាប់ដីរដ្ឋដោយខុសច្បាប់
- លិខិតលេខ ២៩០៧ ខ.ពស ចុះថ្ងៃទី ០៧ ខែ ធ្នូ ឆ្នាំ ២០១២ របស់គណៈកម្មាធិការគ្រប់គ្រងដីរដ្ឋខេត្តកំពង់ឆ្នាំង
- យោងតាមការចាំបាច់របស់រាជរដ្ឋាភិបាល

សម្រេច

មាត្រា ១.-

ត្រូវបានកាត់ផ្ទៃដីសរុបទំហំ ៨.៩០៤ ហិកតា ក្នុងនោះ (១) ទំហំ ១.៨២០ ហិកតា កាត់ចេញពីដែនជម្រកសត្វព្រៃភ្នំឱរ៉ាល់ តាមរយៈព្រះរាជក្រឹត្យកាត់ចេញពីព្រះរាជក្រឹត្យចុះថ្ងៃទី០១ ខែវិច្ឆិកា ឆ្នាំ ១៩៩៣ (២) ទំហំ ៦ ១៨៨ ហិកតា ពីសម្បទានដីសេដ្ឋកិច្ចក្រុមហ៊ុនភាពិម៉ិច (៣) ទំហំ ៦៦៦ ហិកតា ពីស្ថានីយកូនឈើម្សៅក្រដាស ហ៊ុន សែន មានក និង(៤) ទំហំ ២៣០ ហិកតា ពីដីគម្របព្រៃឈើឆ្នាំ២០០២ ដើម្បីធ្វើអនុបយោគជាដីឯកជនរបស់រដ្ឋ សម្រាប់ធ្វើប្រទានកម្មទំហំ ៧.៨៧៨ ហិកតា ជាកម្មសិទ្ធិជូនប្រជាពលរដ្ឋ និងទំហំ ១.០២៦ ហិកតា រក្សាទុកជាដីបម្រុងសម្រាប់សហគមន៍ព្រៃឈើ ស្ថិតនៅក្នុងភូមិឃុំស្រែកដូចខាងក្រោម ៖

- ផ្ទៃដីសរុបទំហំ ១ ១៦១ ហិកតា កាត់ចេញពីសម្បទានសេដ្ឋកិច្ចក្រុមហ៊ុនភាពិម៉ិច និងធ្វើអនុបយោគជាដីឯកជនរបស់រដ្ឋ សម្រាប់ប្រទានកម្មទំហំ ៩៥៤ ហិកតា ជាកម្មសិទ្ធិជូនប្រជាពលរដ្ឋ និងទំហំ ២០៧ ហិកតារក្សាទុកជាដីព្រៃបម្រុងសម្រាប់សហគមន៍ព្រៃឈើ នៅក្នុងភូមិ រកាទង ឃុំទួលខ្ពស់ ស្រុកទឹកជុំស តាមប្រព័ន្ធកូអរដោណេ Project UTM Zone 48N Datum WGS 1984 និងមាននិយាមកាដូចកំណត់ក្នុងផែនទីឧបសម្ព័ន្ធ (១) នៃអនុក្រឹត្យនេះ
- ផ្ទៃដីសរុបទំហំ ៤៨៨ ហិកតា កាត់ចេញពីដែនជម្រកសត្វព្រៃភ្នំឱរ៉ាល់ ដើម្បីធ្វើអនុបយោគជាដីឯកជនរបស់រដ្ឋ សម្រាប់ធ្វើប្រទានកម្មទំហំ ៤៨៨ ហិកតា ជាកម្មសិទ្ធិជូនប្រជាពលរដ្ឋ និងពុំមានរក្សាទុកជាដីបម្រុងសម្រាប់សហគមន៍ព្រៃឈើនៅភូមិជីពូក ឃុំក្បាលទឹក ស្រុកទឹកជុំស តាមប្រព័ន្ធកូអរដោណេ Project UTM Zone 48N Datum WGS 1984 និងមាននិយាមកាដូចកំណត់ក្នុងផែនទីឧបសម្ព័ន្ធ (២) នៃអនុក្រឹត្យនេះ
- ផ្ទៃដីសរុបទំហំ ៤៧៦ ហិកតា ក្នុងនោះ ទំហំ ២១៦ ហិកតា កាត់ចេញពីដែនជម្រកសត្វព្រៃភ្នំឱរ៉ាល់ និងទំហំ ២៦០ ហិកតា ពីសម្បទានដីសេដ្ឋកិច្ចក្រុមហ៊ុនភាពិម៉ិច ដើម្បីធ្វើអនុបយោគជាដីឯកជនរបស់រដ្ឋ សម្រាប់ធ្វើប្រទានកម្មទំហំ ៤២៨ ហិកតា ជាកម្មសិទ្ធិជូនប្រជាពលរដ្ឋ និងទំហំ ៤៨ ហិកតា

រក្សាទុកជាដីបម្រុង សម្រាប់សហគមន៍ព្រៃឈើ នៅភូមិតាំងខ្សា ឃុំក្បាលទឹក ស្រុកទឹកជុស តាមប្រព័ន្ធកូអរដោណេ Project UTM Zone 48N Datum WGS 1984 និងមាននិយាមកាដូចកំណត់ក្នុងផែនទីឧបសម្ព័ន្ធ (៣) នៃអនុក្រឹត្យនេះ

- ផ្ទៃដីសរុបទំហំ ២៦៣៧ ហិកតា ក្នុងនោះ (១) ទំហំ ១.០០២ ហិកតា កាត់ចេញពីផែនទីប្រកាសព្រៃភ្នំឱវ៉ាល់ (២) ទំហំ ១.៤០៥ ហិកតា កាត់ចេញពីសម្បទានដីសេដ្ឋកិច្ចក្រុមហ៊ុនភាពិមុច និង(៣) ទំហំ ២៣០ ហិកតា ពីដីគម្របព្រៃឈើឆ្នាំ ២០០២ ដើម្បីធ្វើអនុបយោគជាដីឯកជនរបស់រដ្ឋ សម្រាប់ធ្វើប្រទានកម្មទំហំ ២.៤៦៧ ហិកតា ជាកម្មសិទ្ធិជូនប្រជាពលរដ្ឋ និងទំហំ ១៧០ ហិកតា រក្សាទុកជាដីបម្រុងសម្រាប់សហគមន៍ព្រៃឈើ នៅភូមិក្រសាំងដុះឡើង ឃុំក្បាលទឹក ស្រុកទឹកជុស តាមប្រព័ន្ធកូអរដោណេ Project UTM Zone 48N Datum WGS 1984 និងមាននិយាមកាដូចកំណត់ក្នុងផែនទីឧបសម្ព័ន្ធ (៤) នៃអនុក្រឹត្យនេះ
- ផ្ទៃដីសរុបទំហំ ១៧៨៧ ហិកតា ក្នុងនោះ ទំហំ ១១៤ ហិកតា កាត់ចេញពីផែនទីប្រកាសព្រៃភ្នំឱវ៉ាល់ និងទំហំ ១.៦៧៣ ហិកតា ពីសម្បទានដីសេដ្ឋកិច្ចក្រុមហ៊ុនភាពិមុច ដើម្បីធ្វើអនុបយោគជាដីឯកជនរបស់រដ្ឋ សម្រាប់ធ្វើប្រទានកម្មទំហំ ១.៥៣៩ ហិកតា ជាកម្មសិទ្ធិជូនប្រជាពលរដ្ឋ និងទំហំ ៣៤៨ ហិកតា រក្សាទុកជាដីបម្រុងសម្រាប់សហគមន៍ព្រៃឈើ នៅក្នុងភូមិក្តល ឃុំក្រាំងស្ពាន ស្រុកទឹកជុសតាមប្រព័ន្ធកូអរដោណេ Project UTM Zone 48N Datum WGS 1984 និងមាននិយាមកាដូចកំណត់ក្នុងផែនទីឧបសម្ព័ន្ធ (៥) នៃអនុក្រឹត្យនេះ
- ផ្ទៃដីសរុបទំហំ ១៦៨៩ ហិកតា កាត់ចេញពីសម្បទានសេដ្ឋកិច្ចក្រុមហ៊ុនភាពិមុច និងធ្វើអនុបយោគជាដីឯកជនរបស់រដ្ឋ សម្រាប់ប្រទានកម្មទំហំ ១.៤៩៥ ហិកតា ជាកម្មសិទ្ធិជូនប្រជាពលរដ្ឋ និងទំហំ ១៩៤ ហិកតា រក្សាទុកជាដីព្រៃបម្រុងសម្រាប់ សហគមន៍ព្រៃឈើនៅក្នុងភូមិ អញ្ញាញរុង ឃុំអញ្ញាញរុង ស្រុកបរិបណ្ណា តាមប្រព័ន្ធកូអរដោណេ Project UTM Zone 48N Datum WGS 1984 និងមាននិយាមកាដូចកំណត់ក្នុងផែនទីឧបសម្ព័ន្ធ (៦) នៃអនុក្រឹត្យនេះ
- ផ្ទៃដីសរុបទំហំ ៦៦៦ ហិកតា កាត់ចេញពីស្ថានីយកូនឈើម្សៅក្រដាស ហ៊ុន សែន មានក និងធ្វើអនុបយោគជាដីឯកជនរបស់រដ្ឋ សម្រាប់ប្រទានកម្មទំហំ ៦០៧ ហិកតា ជាកម្មសិទ្ធិជូនប្រជាពលរដ្ឋ និងទំហំ ៥៩ ហិកតា រក្សាទុកជាដីព្រៃបម្រុង សម្រាប់សហគមន៍ព្រៃឈើស្ថិតនៅក្នុងភូមិ មានកលិច ឃុំត្បែងខ្ពស់ ស្រុកសាមគ្គីមានជ័យ តាមប្រព័ន្ធកូអរដោណេ Project UTM Zone 48N Datum WGS 1984 និងមាននិយាមកាដូចកំណត់ក្នុងផែនទីឧបសម្ព័ន្ធ (៧) នៃអនុក្រឹត្យនេះ ។

មាត្រា ២.

ត្រូវបានប្រគល់អាណត្តិកាន់កាប់ និងបែងចែកដីរបស់រដ្ឋដូចមានចែងក្នុងមាត្រា ១ ជូនគណៈកម្មាធិការគ្រប់គ្រងដីរដ្ឋខេត្តកំពង់ឆ្នាំង ធ្វើការគ្រប់គ្រង និងប្រទានកម្មជាកម្មសិទ្ធិឯកជនជូនប្រជាពលរដ្ឋ ចំនួន ៣.០៧៨ គ្រួសារ នៅក្នុងស្រុកទឹកជុស ស្រុកបរិបណ្ណា និងស្រុកសាមគ្គីមានជ័យ ខេត្តកំពង់ឆ្នាំង ដូចខាងក្រោម៖

- ប្រទានកម្មជាកម្មសិទ្ធិជូនប្រជាពលរដ្ឋ ៥០៣ គ្រួសារ នៅភូមិរកាទង ឃុំ ទួលខ្ពស់
- ប្រទានកម្មជាកម្មសិទ្ធិជូនប្រជាពលរដ្ឋ ២៧៤ គ្រួសារ នៅ ភូមិជីពូក ឃុំក្បាលទឹក
- ប្រទានកម្មជាកម្មសិទ្ធិជូនប្រជាពលរដ្ឋ ២០៨ គ្រួសារ នៅភូមិតាំងខ្សា ឃុំក្បាលទឹក
- ប្រទានកម្មជាកម្មសិទ្ធិជូនប្រជាពលរដ្ឋ ៥៨៩ គ្រួសារ នៅភូមិក្រសាំងដុះឡើង ឃុំក្បាលទឹក
- ប្រទានកម្មជាកម្មសិទ្ធិជូនប្រជាពលរដ្ឋ ៤៦២ គ្រួសារ នៅភូមិក្តល ឃុំក្រាំងស្ពាន
- ប្រទានកម្មជាកម្មសិទ្ធិជូនប្រជាពលរដ្ឋ ៥៣៥ គ្រួសារ នៅភូមិអញ្ញាញរុង ឃុំអញ្ញាញរុង
- ប្រទានកម្មជាកម្មសិទ្ធិជូនប្រជាពលរដ្ឋ ៤៦២ គ្រួសារ នៅភូមិមានកលិច ឃុំត្បែងខ្ពស់ ។

មាត្រា ៣ ..

ក្នុងពេលដំណើរការវាស់វែង និងបែងចែកជាក់ស្តែង គណៈកម្មាធិការគ្រប់គ្រងដីរដ្ឋខេត្ត កំពង់ឆ្នាំង ត្រូវកាត់ចេញនូវចំណែកដីមួយចំនួនសមស្រប ដើម្បីរក្សាទុកសម្រាប់បម្រើផលប្រយោជន៍ សាធារណៈ ទាំងសម្រាប់ការអភិវឌ្ឍហេដ្ឋារចនាសម្ព័ន្ធរូបវន្ត និងសង្គម នៅក្នុងមូលដ្ឋាន។

មាត្រា ៤ ..

បទប្បញ្ញត្តិទាំងឡាយណា ដែលផ្ទុយពីអនុក្រឹត្យនេះត្រូវចាត់ទុកជានិរាករណ៍ ។

មាត្រា ៥ ..

រដ្ឋមន្ត្រីទទួលបន្ទុកទីស្តីការគណៈរដ្ឋមន្ត្រី រដ្ឋមន្ត្រីក្រសួងមហាផ្ទៃ រដ្ឋមន្ត្រីក្រសួងសេដ្ឋកិច្ច និងហិរញ្ញវត្ថុ រដ្ឋមន្ត្រីក្រសួងរៀបចំដែនដី នគរូបនីយកម្ម និងសំណង់ រដ្ឋមន្ត្រីក្រសួងបរិស្ថាន រដ្ឋមន្ត្រីក្រសួងកសិកម្ម រុក្ខាប្រមាញ់ និងនេសាទ រដ្ឋមន្ត្រី រដ្ឋលេខាធិការគ្រប់គ្រងស្ថាប័នពាក់ព័ន្ធ និងអភិបាលនៃគណៈអភិបាលខេត្តកំពង់ឆ្នាំង ត្រូវអនុវត្តអនុក្រឹត្យនេះចាប់ពីថ្ងៃចុះហត្ថលេខាតទៅ ។

ធ្វើនៅរាជធានីភ្នំពេញ ថ្ងៃទី ១១ ខែ ធ្នូ ឆ្នាំ ២០១២



សម្តេចអគ្គមហាសេនាបតីតេជោ ហ៊ុន សែន

- កន្លែងទទួល៖
- ក្រសួងព្រះបរមរាជវាំង
 - អគ្គលេខាធិការដ្ឋានក្រុមប្រឹក្សាធម្មនុញ្ញ
 - អគ្គលេខាធិការដ្ឋានព្រឹទ្ធសភា
 - អគ្គលេខាធិការដ្ឋានរដ្ឋសភា
 - អគ្គលេខាធិការ រាជរដ្ឋាភិបាល
 - អគ្គលេខាធិការដ្ឋានក្រុមប្រឹក្សាអភិវឌ្ឍន៍កម្ពុជា
 - អគ្គលេខាធិការដ្ឋានអាជ្ញាធរជាតិដោះស្រាយវិវាទដីធ្លី
 - ឧទ្ធរណ៍យសដ្ឋាននាយករដ្ឋមន្ត្រី
 - ដូចមាត្រា ៥
 - រាជកិច្ច
 - ឯកសារកាលប្បវត្តិ

ចំណោលផែនទី UTM (Universal Transverse Mercator) ZONE 48 N ជាតិកម្ពុជា ប្រើប្រាស់ WGS1984

ស្ថិតក្នុង ក្រុមហ៊ុន ហេង រុយ (ខេមបូឌា) V13010203

Points_ID	x	Y	oints_ID	x	Y	Points_ID	x	Y
1	523405.382	1514434.622	51	525038.775	1514050.794	101	519125.299	1517223.692
2	523405.435	1514415.345	52	524891.082	1513920.264	102	519020.306	1516940.055
3	523248.843	1514557.428	53	524850.917	1513786.904	103	518992.793	1516861.846
4	523255.720	1514605.874	54	521087.531	1517359.625	104	518833.469	1517098.068
5	523308.367	1514619.745	55	521138.106	1517342.521	105	519049.227	1517016.827
6	523301.711	1514687.644	56	520689.937	1517476.750	106	518881.719	1516908.988
7	523274.108	1514720.686	57	520810.399	1517441.264	107	518710.106	1516794.069
8	523281.946	1514783.842	58	520874.337	1516955.959	108	518604.328	1516929.696
9	523431.910	1514795.477	59	520665.213	1517116.927	109	518604.159	1516929.912
10	523540.029	1514687.414	60	520659.174	1517097.900	110	518692.440	1517005.068
11	523404.792	1514649.913	61	520440.729	1517153.025	111	518781.450	1516966.424
12	523405.382	1514434.622	62	520552.027	1517506.137	112	518564.394	1516745.304
13	523405.435	1514415.345	63	520039.039	1517609.961	113	518479.541	1516868.113
14	523390.601	1514194.920	64	520152.594	1517591.250	114	518603.187	1516928.806
15	523222.985	1514209.369	65	520386.520	1517541.404	115	518710.107	1516793.185
16	523292.957	1514439.575	66	520051.761	1517517.902	116	518614.653	1517437.525
17	524618.774	1514871.329	67	520293.467	1517157.886	117	518576.582	1517394.826
18	524692.143	1514924.704	68	520026.271	1517201.143	118	518492.581	1517386.582
19	525281.119	1514813.678	69	519888.022	1517209.639	119	518573.935	1517621.319
20	525265.554	1514695.992	70	520045.777	1517425.109	120	518658.267	1517620.052
21	522139.584	1513606.140	71	519907.049	1517299.148	121	518630.779	1517505.015
22	522207.034	1513636.611	72	520023.709	1517612.487	122	518524.149	1517471.715
23	522694.058	1513524.334	73	520029.633	1517611.225	123	518568.339	1517584.045
24	518227.635	1513590.516	74	519939.377	1517440.511	124	518482.470	1517617.825
25	517981.920	1513797.929	75	519772.519	1517339.523	125	518442.585	1517450.802
26	518245.167	1513725.341	76	519826.810	1517644.932	126	518181.741	1517541.858
27	518343.769	1513592.256	77	519898.992	1517633.038	127	518223.040	1517389.047
28	518405.656	1513544.192	78	519654.218	1517365.533	128	518071.976	1517423.115
29	521374.547	1517262.556	79	519779.263	1517652.766	129	518083.579	1517529.293
30	522742.648	1516532.111	80	519412.960	1517428.391	130	517984.408	1517411.000
31	522765.937	1516522.818	81	519422.062	1517711.625	131	517857.697	1517407.042
32	522773.348	1516511.701	82	519490.220	1517700.394	132	517761.352	1517583.151
33	522767.172	1516488.232	83	519253.774	1517748.137	133	517896.910	1517614.210
34	522702.443	1516445.990	84	519003.613	1517802.411	134	517982.127	1517583.192
35	522647.478	1516490.401	85	519157.302	1517769.067	135	517732.455	1517149.275
36	522574.110	1516562.223	86	518995.338	1517524.300	136	517621.754	1517129.515
37	522628.640	1516893.386	87	519011.194	1517575.406	137	517578.908	1517175.824
38	522629.095	1516618.563	88	519024.110	1517655.595	138	517563.041	1517297.909
39	522695.167	1516606.786	89	519231.739	1517448.717	139	517679.356	1517327.958
40	522716.865	1516523.197	90	518894.687	1517515.158	140	517849.743	1517339.133
41	524810.799	1514180.759	91	518972.440	1517492.654	141	517809.761	1517163.075
42	524896.512	1514347.584	92	519103.273	1517478.483	142	518166.544	1517007.241
43	524947.458	1514446.741	93	519187.617	1517314.866	143	518073.734	1517069.108
44	525164.687	1514340.337	94	518732.962	1517488.721	144	525779.247	1515166.957
45	525184.381	1514214.059	95	518860.678	1517449.331	145	525629.545	1515221.332
46	525131.351	1514035.400	96	518855.454	1517346.697	146	525767.817	1515355.065
47	525025.402	1514013.732	97	519146.459	1517266.507	147	525737.984	1515454.459
48	524998.865	1513947.794	98	519173.637	1517211.231	148	526061.372	1515364.867
49	524980.530	1513897.346	99	519169.359	1517147.858	149	525867.660	1515311.922
50	524798.513	1514156.845	100	518853.154	1517238.203	150	525745.424	1515475.479



តារាងទិន្នន័យសម្រាប់ស្ថិតក្នុងតំបន់អនុបយោគ

បំណែងផែនទី UTM (Universal Transverse Mercator) ZONE 48 N ជាតំបន់ប្រើប្រាស់ WGS1984

ស្ថិតក្នុង ក្រុមហ៊ុន ហេង រូយ (ខេមបូឌា) V13010203

Points_ID	x	Y	Points	x	Y	Points	x	Y
151	525831.611	1515573.992	201	522285.885	1515768.359	251	523423.130	1514820.685
152	526051.572	1515433.315	202	522421.806	1515760.181	252	523385.569	1514865.110
153	525854.294	1515587.396	203	522441.644	1515699.703	253	523231.671	1515386.087
154	525830.788	1515602.543	204	522264.349	1515663.609	254	523261.442	1515426.731
155	525825.886	1515677.945	205	521979.405	1515704.398	255	523369.472	1515574.219
156	525778.507	1515698.026	206	522259.317	1515717.755	256	523451.353	1515542.220
157	525839.689	1515825.379	207	521972.496	1515818.745	257	523391.627	1515345.200
158	525929.132	1515801.469	208	521835.905	1515854.020	258	524066.545	1515943.238
159	525943.506	1515916.279	209	522364.402	1515874.374	259	523859.364	1515959.526
160	518604.965	1513564.391	210	522244.380	1515878.474	260	523812.891	1516055.700
161	518608.904	1513591.639	211	521737.738	1515972.384	261	523574.279	1516036.240
162	518611.861	1513612.082	212	521807.693	1516103.163	262	523550.225	1516092.731
163	522281.330	1515023.289	213	522361.665	1516040.151	263	523559.163	1516252.326
164	522014.587	1515141.619	214	522387.354	1515965.080	264	522698.408	1515490.351
165	522100.376	1515345.404	215	522483.799	1515715.997	265	522662.297	1515486.670
166	521747.319	1515242.588	216	522622.289	1515737.682	266	521392.134	1516679.674
167	521657.567	1515381.087	217	522410.003	1515905.822	267	521405.289	1516723.700
168	521701.142	1515510.627	218	522400.401	1516007.448	268	521717.512	1516761.007
169	521886.612	1515470.747	219	522730.362	1515921.692	269	521701.036	1516680.371
170	520781.256	1515447.395	220	521926.955	1516100.720	270	516917.154	1515438.840
171	520721.347	1515456.084	221	522044.201	1516310.945	271	516641.145	1515041.984
172	520635.216	1515535.753	222	522218.262	1516329.562	272	516617.322	1515097.929
173	520795.842	1515596.818	223	522271.292	1516271.545	273	516832.748	1515458.351
174	520833.444	1515493.443	224	522357.630	1516080.403	274	516917.154	1515438.840
175	522082.895	1515431.099	225	522492.512	1516020.025	275	523548.883	1514100.394
176	522059.932	1515607.033	226	522724.883	1516130.819	276	523798.787	1513851.012
177	522420.322	1515472.084	227	522762.164	1516031.207	277	525088.373	1516453.038
178	522662.773	1515186.963	228	522527.260	1516098.465	278	525099.517	1516510.251
179	522516.704	1514922.851	229	522475.696	1516086.255	279	525255.627	1516481.882
180	522351.338	1514965.840	230	522402.113	1516029.016	280	525199.280	1516352.614
181	522347.389	1515158.932	231	522354.462	1516118.002	281	525107.525	1516435.570
182	522662.773	1515186.963	232	522521.083	1516240.019	282	521272.162	1516952.297
183	522477.740	1515218.433	233	522619.349	1516261.559	283	521292.075	1516993.011
184	522490.441	1515260.779	234	522686.300	1516234.411	284	521295.159	1516999.317
185	522534.775	1515408.592	235	522685.914	1516181.879	285	521278.116	1516700.428
186	522622.846	1515343.749	236	522533.384	1516143.593	286	521278.345	1516702.344
187	522662.773	1515186.963	237	522796.194	1515692.490	287	521278.450	1516704.120
188	522979.809	1514882.275	238	522769.442	1515743.892	288	521278.222	1516706.725
189	522976.718	1514882.995	239	522802.042	1515805.631	289	521278.150	1516707.108
190	522713.832	1514787.324	240	522935.500	1515893.006	290	521265.048	1516771.571
191	522749.900	1515213.913	241	523061.373	1515874.095	291	521267.732	1516839.742
192	522795.063	1515252.770	242	523044.027	1515681.648	292	521549.624	1516875.034
193	522916.136	1515162.964	243	523138.445	1516020.810	293	521542.030	1516762.963
194	522917.972	1515165.841	244	523059.940	1516028.703	294	521275.086	1516510.418
195	522798.086	1515258.303	245	522945.078	1516067.310	295	521271.822	1516551.568
196	522788.497	1515467.426	246	522917.639	1516038.974	296	521270.485	1516568.419
197	522780.232	1515521.830	247	522773.115	1516120.576	297	521404.633	1516600.610
198	522811.678	1515542.981	248	523763.750	1514924.286	298	521284.635	1516274.767
199	523028.836	1515496.391	249	523767.407	1514826.636	299	521285.452	1516276.445
200	522944.188	1515479.174	250	523646.865	1514801.754	300	521285.832	1516278.273




តារាងទិន្នន័យកាតាសត្រាម៉ែត្រស្តីស្តីអនុប្រយោគ

ប្រព័ន្ធគោលកូអរដោនេ UTM (Universal Transverse Mercator) ZONE 48 N ជាតិកម្ពុជាប្រើប្រាស់ WGS1984

ស្ថិតក្នុង ក្រុមហ៊ុន ហេង រូយ (ខេមបូឌា) V13010203

Points_II	x	Y	oints_I	x	Y	Points_II	x	Y
301	521295.202	1516323.292	351	518919.380	1514419.975	401	517856.336	1514949.971
302	521295.582	1516325.116	352	518920.641	1514421.170	402	517831.253	1514964.248
303	521295.503	1516326.978	353	518937.752	1514437.381	403	518026.978	1514630.945
304	521293.959	1516363.694	354	518946.579	1514445.213	404	518043.575	1514654.453
305	521293.918	1516364.692	355	518956.797	1514454.279	405	518045.949	1514657.818
306	521293.744	1516365.677	356	519069.760	1514361.506	406	518056.439	1514672.676
307	521285.578	1516411.830	357	518665.116	1513811.697	407	518063.167	1514682.207
308	521283.329	1516432.965	358	518688.720	1513850.302	408	518151.097	1514806.763
309	521282.606	1516439.759	359	518777.110	1513943.895	409	518401.508	1514982.116
310	521417.610	1516466.139	360	518779.798	1513946.741	410	518433.570	1514903.839
311	521450.058	1516320.293	361	518780.752	1513950.537	411	518543.764	1514583.198
312	521169.928	1516106.679	362	518801.024	1514031.174	412	518215.635	1514518.271
313	521170.547	1516107.097	363	518801.191	1514031.839	413	518466.751	1514463.372
314	521171.122	1516107.575	364	518801.297	1514032.516	414	518564.250	1514360.811
315	521222.688	1516150.439	365	518808.235	1514076.940	415	518691.708	1514248.318
316	521225.148	1516152.483	366	518812.253	1514096.260	416	518472.349	1514345.815
317	521226.562	1516155.390	367	518812.529	1514097.590	417	518414.992	1514259.844
318	521336.417	1515927.263	368	518812.563	1514098.947	418	518328.933	1514240.320
319	521354.617	1516016.748	369	518813.026	1514117.878	419	518266.750	1514251.999
320	521240.474	1516183.987	370	519093.895	1513887.523	420	518258.220	1514389.349
321	521260.203	1516224.543	371	518629.604	1513703.841	421	518620.288	1514626.826
322	521432.938	1516232.579	372	518637.269	1513731.578	422	518636.647	1514885.957
323	521134.477	1515882.640	373	518658.659	1513801.137	423	519534.090	1515641.740
324	520991.186	1515927.179	374	518662.605	1513807.591	424	519487.201	1515446.841
325	521006.654	1515943.729	375	518665.116	1513811.697	425	519456.374	1515462.190
326	521007.413	1515944.540	376	519045.366	1513708.106	426	519260.398	1515384.187
327	521008.043	1515945.454	377	518611.861	1513612.082	427	519213.140	1515502.921
328	521034.071	1515983.188	378	518614.706	1513631.763	428	519335.758	1515536.972
329	521034.262	1515983.465	379	518621.296	1513666.355	429	519306.338	1515695.872
330	521034.441	1515983.750	380	518627.852	1513697.502	430	519369.019	1515738.386
331	521051.525	1516011.063	381	518629.604	1513703.841	431	519534.090	1515641.740
332	521095.466	1516056.396	382	517625.530	1514095.181	432	519982.139	1515814.051
333	521110.476	1516066.532	383	517536.968	1514098.218	433	519867.625	1515826.793
334	521119.507	1516072.631	384	517534.257	1514270.630	434	519823.058	1515852.085
335	518813.026	1514117.878	385	517660.474	1514230.017	435	520018.786	1513562.628
336	518813.062	1514119.316	386	517668.523	1514639.990	436	522081.634	1513723.320
337	518818.219	1514149.516	387	517551.999	1514741.657	437	521921.248	1513622.103
338	518824.526	1514180.126	388	517557.762	1514847.010	438	521916.043	1513768.634
339	518824.813	1514181.521	389	517558.159	1514854.269	439	521905.060	1513842.059
340	518824.810	1514182.710	390	517558.962	1514868.953	440	521965.612	1513845.317
341	518824.832	1514182.946	391	517563.856	1514958.427	441	522083.855	1513781.162
342	518825.141	1514205.398	392	517841.064	1514847.690	442	522081.634	1513723.320
343	518825.214	1514210.820	393	517673.986	1515036.690	443	524521.544	1514317.940
344	518892.114	1514194.603	394	517677.546	1515208.775	444	524557.121	1513970.489
345	518931.182	1514299.031	395	517982.005	1515090.427	445	524441.711	1514005.218
346	518843.895	1514322.277	396	518164.539	1515070.315	446	524365.023	1514029.035
347	518855.745	1514347.662	397	518154.106	1514833.196	447	524415.430	1514125.740
348	518886.876	1514396.026	398	518043.830	1514812.218	448	524382.907	1514215.511
349	518899.885	1514408.610	399	517982.638	1514798.683	449	524384.185	1514290.163
350	518917.879	1514419.100	400	517975.444	1514882.176	450	524445.147	1514377.699



តារាងទិន្នន័យការសម្រាប់ស្តីស្តុំអនុបយោគ

ប្រព័ន្ធលោកខ័ណ្ឌ UTM (Universal Transverse Mercator) ZONE 48 N ជាតិកម្ពុជា ប្រព័ន្ធលោកខ័ណ្ឌ WGS1984

ស្ថិតក្នុង ក្រុមហ៊ុន ហេង រូយ (ខេមបូឌា) V13010203

Points_ID	x	Y	oints_ID	x	Y	Points_ID	x	Y
451	524521.544	1514317.940	501	522600.665	1513609.410	551	520258.413	1513979.416
452	524285.223	1513910.405	502	523571.164	1516259.687	552	520477.068	1513965.209
453	524254.002	1513878.967	503	523934.572	1516482.590	553	520518.282	1513807.204
454	523958.094	1514175.416	504	522755.963	1516199.193	554	520460.615	1513709.506
455	524094.068	1514353.928	505	522747.485	1516249.173	555	520137.422	1513687.136
456	524341.338	1514033.215	506	523230.013	1516156.478	556	520178.210	1513797.982
457	524344.183	1514229.631	507	522723.755	1516307.878	557	519470.008	1514462.721
458	524206.460	1514306.919	508	522682.969	1516335.269	558	519498.391	1514505.371
459	524174.266	1514275.038	509	522745.305	1516393.495	559	519682.472	1514448.333
460	524110.759	1514311.254	510	522843.057	1516415.694	560	519685.417	1514126.620
461	524149.873	1514461.255	511	522847.555	1516432.071	561	519378.288	1514173.835
462	524270.167	1514475.103	512	522857.795	1516469.350	562	519381.093	1514329.110
463	524331.945	1514482.215	513	522855.914	1516518.120	563	519683.899	1514275.698
464	524333.973	1514440.364	514	522872.844	1516569.893	564	520227.051	1514543.194
465	525299.926	1514821.548	515	524401.349	1516005.369	565	520186.577	1514586.626
466	524969.170	1514872.288	516	524329.146	1515863.411	566	520155.097	1514605.071
467	524895.140	1514883.645	517	524289.133	1515871.005	567	520153.986	1514784.120
468	524854.435	1515047.506	518	524302.056	1515927.419	568	520175.672	1514790.630
469	525243.204	1514998.775	519	524159.708	1516000.733	569	520285.116	1514823.482
470	525311.396	1515036.553	520	524140.440	1516010.657	570	520326.517	1514560.524
471	525332.186	1515118.191	521	524066.817	1516000.967	571	520414.164	1514621.086
472	525388.206	1515108.070	522	524067.293	1516070.531	572	520414.125	1514670.743
473	525428.406	1515021.183	523	524149.809	1516051.806	573	520481.252	1514697.559
474	525390.360	1514893.964	524	524170.721	1516048.838	574	520528.673	1514896.663
475	525284.677	1514936.330	525	525240.381	1516018.110	575	520546.620	1514899.553
476	524580.928	1515101.991	526	525247.068	1516035.370	576	520561.630	1514787.313
477	524483.338	1515164.606	527	525282.121	1516014.501	577	520693.814	1514223.767
478	524778.167	1515201.268	528	525277.607	1515985.521	578	520508.176	1514421.872
479	524487.559	1515276.198	529	525322.270	1515977.934	579	520451.905	1514615.586
480	524490.051	1515385.356	530	525307.275	1515942.861	580	520881.577	1514254.287
481	524563.545	1515419.488	531	525273.184	1515864.196	581	520759.776	1514174.342
482	524760.020	1515410.383	532	525110.608	1515931.059	582	520738.421	1514242.008
483	524752.037	1515276.889	533	525170.720	1516048.014	583	520615.963	1515133.069
484	525154.134	1515531.196	534	519409.672	1513701.959	584	521029.651	1514604.653
485	525179.973	1515535.091	535	519438.683	1513659.181	585	521002.172	1514487.624
486	525231.050	1515267.505	536	519351.185	1513537.685	586	520857.731	1514461.187
487	525039.118	1515377.418	537	519513.846	1513646.740	587	521174.709	1514802.732
488	525011.648	1515393.149	538	519712.728	1513613.822	588	521180.742	1514697.121
489	524924.712	1515621.552	539	519878.292	1513598.906	589	521038.372	1514651.773
490	525065.259	1515566.198	540	519173.214	1513661.308	590	521017.957	1515028.326
491	522506.059	1513686.779	541	519201.175	1513722.928	591	521010.055	1514769.532
492	522567.119	1513901.906	542	519302.488	1513587.084	592	520691.308	1515157.348
493	522710.943	1513880.237	543	519197.695	1513602.269	593	520813.041	1515180.559
494	522774.931	1513537.123	544	519265.838	1513724.082	594	520843.782	1515139.111
495	522690.127	1513568.899	545	519330.945	1513709.642	595	520899.898	1515007.440
496	522677.489	1513676.938	546	520197.223	1513541.863	596	520841.689	1514467.407
497	522404.360	1513657.349	547	520053.500	1513840.685	597	520810.491	1514445.335
498	522494.623	1513691.157	548	519781.021	1513963.236	598	520556.990	1514637.345
499	522568.540	1513619.888	549	519761.893	1514091.288	599	520561.742	1514644.206
500	522573.725	1513626.307	550	520098.020	1514021.981	600	522776.793	1514628.346



តារាងនិយាមកាសម្រាប់ស្ថិតិស្តីអនុបយោគ

ប័ណ្ណលម្អិត UTM (Universal Transverse Mercator) ZONE 48 N ជាតិកម្ពុជា WGS1984

ស្ថិតក្នុង ក្រុមហ៊ុន ហេង រូយ (ខេមបូឌា) V13010203

Points_ID	x	Y	oints_ID	x	Y	Points_ID	x	Y
601	522759.477	1514770.221	651	521365.033	1517157.646	701	521587.475	1516328.259
602	519549.622	1516992.867	652	521370.007	1517170.249	702	521470.670	1516630.856
603	519591.036	1517276.238	653	521577.194	1517124.853	703	521717.728	1516673.328
604	519855.003	1517211.297	654	520027.703	1515237.354	704	521727.057	1516723.745
605	519695.543	1516904.944	655	520055.836	1515589.051	705	521773.311	1516361.370
606	520063.602	1517162.132	656	520253.141	1515620.279	706	521859.902	1516767.540
607	520218.377	1516950.134	657	520405.178	1515433.925	707	521985.930	1516686.913
608	520110.831	1516766.688	658	520399.648	1515427.286	708	521995.024	1516416.299
609	519877.698	1516799.024	659	520382.809	1515407.066	709	521919.776	1516410.706
610	520613.962	1516846.597	660	520323.649	1515353.437	710	518097.909	1517132.605
611	520581.620	1517001.291	661	520280.440	1515316.157	711	518156.141	1517197.011
612	520740.259	1516967.685	662	520228.786	1515287.505	712	518234.657	1517165.878
613	520729.364	1516916.254	663	520158.231	1515271.802	713	518190.590	1517099.381
614	520942.361	1516800.188	664	520100.203	1515257.401	714	517987.919	1516552.359
615	520923.650	1516672.880	665	520055.892	1515244.008	715	517878.278	1516560.246
616	520908.544	1516634.160	666	520864.786	1515839.544	716	517741.084	1516541.905
617	520609.544	1516691.320	667	520783.462	1515937.102	717	517730.295	1516667.752
618	520687.720	1516617.133	668	520947.790	1515924.683	718	517670.644	1516781.180
619	520565.507	1516456.496	669	520931.237	1515906.973	719	517819.749	1516771.660
620	520427.765	1516448.868	670	520872.609	1515846.253	720	517882.586	1516743.280
621	520280.569	1516503.386	671	520959.308	1515937.080	721	517992.236	1516720.352
622	520319.072	1516627.059	672	520845.017	1516031.487	722	518003.742	1516655.332
623	520462.768	1516623.190	673	520960.098	1515937.852	723	522268.020	1515338.995
624	517634.186	1517772.511	674	520976.414	1515955.309	724	522295.799	1515427.851
625	517403.340	1517798.677	675	520861.970	1516060.366	725	522416.238	1515444.543
626	517454.726	1517913.507	676	521077.385	1516080.386	726	522393.414	1515328.069
627	517659.285	1517908.115	677	521076.138	1516079.446	727	522346.614	1515330.396
628	517521.259	1518013.749	678	521075.009	1516078.395	728	521560.102	1515826.254
629	517510.714	1518099.894	679	521028.879	1516030.803	729	521552.212	1516084.482
630	517704.295	1518019.402	680	521028.159	1516030.005	730	521652.571	1516059.903
631	517679.141	1517964.089	681	521026.932	1516028.317	731	521680.003	1515837.855
632	521642.267	1517143.044	682	519808.409	1515921.415	732	522038.524	1516503.594
633	521655.496	1517183.646	683	519781.350	1516049.477	733	522066.819	1516669.950
634	521742.625	1517161.125	684	519762.369	1516179.504	734	522127.791	1516680.729
635	521909.219	1517129.333	685	519782.784	1516206.173	735	522088.904	1516509.277
636	521905.589	1517082.548	686	519996.454	1516040.446	736	524446.313	1516252.919
637	521851.500	1516987.171	687	520017.330	1515747.501	737	524357.144	1516333.790
638	519612.714	1516195.649	688	520050.476	1515810.785	738	524437.015	1516443.181
639	519555.179	1516214.407	689	520116.622	1515845.452	739	524515.501	1516550.674
640	519460.643	1516263.550	690	520217.054	1515865.657	740	524668.009	1516532.599
641	519537.319	1516385.038	691	520448.777	1515850.355	741	524534.780	1516364.524
642	519657.923	1516321.980	692	520438.113	1515798.699	742	522627.657	1515407.234
643	516442.499	1515067.959	693	520350.915	1516000.906	743	522629.334	1515456.135
644	516261.937	1515048.824	694	520387.294	1516075.585	744	522597.985	1515572.210
645	516408.906	1515528.004	695	520548.831	1516213.732	745	522480.992	1515711.128
646	516503.730	1515532.487	696	520693.923	1516088.544	746	522616.023	1515731.925
647	516442.499	1515067.959	697	520447.298	1515943.031	747	522623.958	1515682.939
648	521333.162	1517077.021	698	520798.670	1516390.546	748	522707.643	1515563.682
649	521333.423	1517077.553	699	520723.017	1516402.730	749	521009.185	1515999.945
650	521333.640	1517078.104	700	520761.313	1516595.446	750	520983.979	1515963.403



តារាងទិន្នន័យសម្រាប់ស្ថិតក្នុងតំបន់ស្រុកស្រីសោភ័ណ

ប្រព័ន្ធនិយាមកាសសម្រាប់ស្ថិតក្នុងតំបន់ស្រុកស្រីសោភ័ណ ប្រើប្រាស់ប្រព័ន្ធនិយាមកាស UTM (Universal Transverse Mercator) ZONE 48 N ជាតំបន់ប្រើប្រាស់ WGS1984

ស្ថិតក្នុង ក្រុមហ៊ុន ហេង រូយ (ខេមបូឌា) V13010203

Points_ID	x	Y	oints_ID	x	Y	Points_ID	x	Y
751	521084.629	1516085.278	801	522976.627	1514879.387	851	521722.042	1516903.455
752	520928.439	1516094.039	802	523050.477	1514865.807	852	521624.429	1516879.707
753	520762.502	1516188.464	803	523045.105	1514827.095	853	524956.549	1514781.148
754	520743.866	1516237.884	804	523056.498	1514824.979	854	524859.637	1514807.855
755	521152.520	1516131.123	805	517739.758	1513557.637	855	524892.879	1514872.694
756	526142.508	1516092.298	806	517734.889	1513559.986	856	524967.652	1514861.328
757	526106.400	1516075.032	807	517620.763	1513627.039	857	523889.860	1514889.896
758	525969.683	1516123.999	808	517639.084	1513718.954	858	523885.675	1514854.724
759	525985.103	1516306.743	809	517764.116	1513674.580	859	523770.067	1514874.193
760	525986.781	1516326.624	810	521194.641	1516166.136	860	523763.746	1514928.489
761	526146.762	1516151.161	811	521263.388	1516317.667	861	523918.640	1514947.775
762	526328.595	1515967.316	812	521256.841	1516286.212	862	523981.168	1514955.561
763	526341.285	1516035.786	813	521200.999	1516171.420	863	523959.404	1514870.495
764	526439.887	1516043.295	814	521263.525	1516318.323	864	523904.456	1514885.824
765	526423.714	1515784.269	815	521255.802	1516408.138	865	524055.665	1514489.479
766	526337.324	1515782.081	816	521255.857	1516407.624	866	523982.907	1514355.927
767	526514.911	1516057.417	817	521255.947	1516407.114	867	523863.779	1514439.094
768	526247.542	1516142.525	818	521264.028	1516361.435	868	523949.973	1514541.914
769	526511.849	1516090.924	819	521265.451	1516327.580	869	524055.665	1514489.479
770	526404.749	1516254.936	820	521147.374	1516514.027	870	523270.774	1514458.246
771	526378.741	1516312.529	821	521244.069	1516522.058	871	523179.548	1514294.819
772	526431.202	1516505.236	822	521245.197	1516507.838	872	524552.423	1513906.120
773	526516.357	1516444.053	823	521254.304	1516422.212	873	524338.409	1513810.699
774	526561.740	1516258.523	824	521254.790	1516417.651	874	524222.068	1513798.758
775	523139.225	1515017.067	825	521036.623	1516556.737	875	524243.328	1513844.452
776	523140.400	1515016.791	826	521038.793	1516680.382	876	524321.074	1513846.736
777	523237.534	1514994.040	827	521235.001	1516770.945	877	524683.314	1513624.341
778	523341.525	1514904.995	828	521248.270	1516703.499	878	524682.731	1513554.446
779	523381.679	1514861.678	829	521042.836	1516762.556	879	524647.805	1513553.196
780	523389.307	1514796.103	830	521052.158	1516867.516	880	524689.999	1513758.607
781	523244.130	1514993.603	831	521182.631	1516901.795	881	524812.198	1513750.207
782	523141.061	1515019.612	832	521241.085	1516925.515	882	524815.748	1513769.454
783	523342.922	1514914.617	833	521235.724	1516789.325	883	524845.270	1513768.154
784	523365.037	1515335.223	834	521305.953	1517089.669	884	524972.357	1513736.425
785	523520.550	1515305.391	835	521243.824	1516962.637	885	524934.071	1513744.240
786	523501.379	1515141.212	836	521242.434	1516959.796	886	524926.550	1513693.029
787	523781.512	1515249.446	837	521242.310	1516956.637	887	524919.087	1513694.238
788	523835.493	1515102.406	838	521241.250	1516929.703	888	524907.807	1513617.254
789	523697.037	1515040.680	839	520972.277	1516976.497	889	524827.028	1513619.500
790	523597.487	1515007.663	840	521340.134	1517176.272	890	524835.077	1513684.647
791	523140.441	1514498.054	841	521370.529	1517250.878	891	524845.270	1513768.154
792	523133.494	1514499.081	842	521352.507	1517207.622	892	524995.259	1513873.140
793	523130.305	1514499.553	843	521242.241	1516545.093	893	525127.181	1513648.762
794	523068.379	1514508.707	844	521103.437	1516561.989	894	525167.465	1513700.669
795	522870.383	1514315.781	845	521117.085	1516677.829	895	525252.260	1513793.759
796	522825.538	1514529.518	846	521244.713	1516673.667	896	525445.895	1513694.832
797	522900.910	1514523.674	847	521237.280	1516611.330	897	525374.926	1513526.574
798	523206.471	1514797.118	848	521237.103	1516609.852	898	524995.259	1513873.140
799	523266.698	1514785.930	849	521237.221	1516608.368	899	525099.897	1513797.262
800	523259.853	1514700.214	850	521789.066	1516917.003	900	524989.679	1513628.455




តារាងទិន្នន័យសម្រាប់ប្រព័ន្ធស្រោចប្រោមស្រូវស្រុកស្រែស្រុក

ប្រព័ន្ធនិរ្នេរ UTM (Universal Transverse Mercator) ZONE 48 N ជាតំបន់ប្រព័ន្ធនិរ្នេរ WGS1984

ស្ថិតក្នុង ក្រុមហ៊ុន ហេង រូយ (ខេមបូឌា) V13010203

Points_II	x	Y	oints_I	x	Y	Points_II	x	Y
901	525016.833	1513927.793	951	520158.369	1516531.382	1001	525828.150	1515575.758
902	525173.858	1513911.355	952	520166.349	1516559.258	1002	525706.687	1515503.421
903	525119.621	1513864.080	953	520163.427	1516562.795	1003	525642.870	1515526.362
904	523244.187	1514199.877	954	520130.725	1516626.029	1004	525755.147	1515703.311
905	523170.116	1513834.190	955	520316.334	1516671.516	1005	525825.130	1515677.059
906	523204.251	1513995.465	956	520319.072	1516627.059	1006	523694.803	1515835.733
907	523690.540	1513618.447	957	522567.411	1514050.647	1007	523557.104	1515897.209
908	523463.814	1513703.952	958	522435.471	1514072.984	1008	523602.302	1516015.474
909	524014.933	1513745.814	959	522457.033	1514141.729	1009	523791.197	1516012.770
910	523772.301	1513605.139	960	522651.636	1514187.302	1010	523753.832	1515535.078
911	524619.939	1513633.018	961	522567.411	1514050.647	1011	523596.664	1515553.742
912	524413.927	1513650.852	962	522719.798	1514018.375	1012	523540.668	1515298.000
913	524336.687	1513802.293	963	522567.411	1514050.647	1013	523415.838	1515355.728
914	524456.769	1513859.802	964	522651.636	1514187.302	1014	523547.146	1515668.936
915	524724.411	1513846.672	965	522162.178	1514251.912	1015	523772.663	1515586.748
916	524690.859	1513764.138	966	522141.703	1514424.752	1016	517553.655	1513240.583
917	524623.061	1513647.730	967	522550.512	1514337.732	1017	517279.204	1513246.261
918	522929.017	1513667.867	968	522674.207	1514345.028	1018	517303.927	1513306.330
919	522833.827	1513704.611	969	522719.798	1514018.375	1019	517535.481	1513413.648
920	522856.966	1514076.999	970	522550.512	1514337.732	1020	516665.687	1514029.634
921	523063.337	1513892.821	971	522141.703	1514424.752	1021	516747.445	1514181.530
922	522856.966	1514076.999	972	522170.815	1514650.718	1022	517230.814	1513983.883
923	522843.453	1514197.423	973	522494.311	1514557.875	1023	517054.521	1513710.493
924	523184.626	1514055.168	974	522510.361	1514377.290	1024	516850.315	1513787.665
925	523179.548	1514294.819	975	522550.512	1514337.732	1025	516675.627	1513872.046
926	523153.266	1514179.226	976	525480.005	1514332.790	1026	516769.217	1513993.260
927	522843.453	1514197.423	977	525341.055	1514445.792	1027	517138.763	1513865.599
928	522870.383	1514315.781	978	525354.366	1514546.445	1028	517460.828	1513634.784
929	522719.798	1514018.375	979	525620.302	1514501.250	1029	517259.673	1513675.238
930	522715.034	1513900.921	980	525577.682	1514407.979	1030	517265.090	1513823.657
931	522607.982	1513901.713	981	525377.682	1514587.830	1031	517490.027	1513792.730
932	522567.411	1514050.647	982	525392.923	1514704.520	1032	517409.451	1514143.586
933	522719.798	1514018.375	983	525508.656	1514669.464	1033	517187.757	1514180.157
934	517575.536	1517365.932	984	525501.914	1514597.240	1034	517205.799	1514368.397
935	517469.744	1517283.911	985	524870.752	1515172.270	1035	517358.165	1514354.231
936	517423.430	1517341.941	986	525005.218	1515132.609	1036	516794.671	1514730.653
937	517403.505	1517389.151	987	525059.489	1515116.601	1037	516719.842	1514735.029
938	517465.095	1517444.378	988	525083.071	1515218.701	1038	516538.055	1514770.635
939	517527.472	1517454.927	989	525158.922	1515275.177	1039	516558.641	1514875.379
940	517557.013	1517418.672	990	525251.747	1515109.044	1040	516796.000	1514849.431
941	517575.536	1517365.932	991	525249.103	1515045.841	1041	517012.142	1514195.525
942	516543.358	1515105.181	992	525338.088	1515275.792	1042	516642.274	1514288.295
943	516476.537	1515102.264	993	525259.583	1515280.803	1043	517099.185	1514365.120
944	516514.979	1515526.854	994	525196.087	1515531.678	1044	517071.915	1514231.507
945	516541.373	1515531.647	995	525313.561	1515592.286	1045	516664.714	1514538.802
946	516565.663	1515536.059	996	525433.803	1515586.210	1046	516697.601	1514683.257
947	516599.307	1515542.169	997	525409.051	1515466.634	1047	517021.116	1514528.747
948	516599.051	1515540.173	998	525330.667	1515458.595	1048	517003.416	1514476.978
949	516543.358	1515105.181	999	525829.098	1515600.864	1049	516981.206	1514378.646
950	520280.569	1516503.386	1000	525841.538	1515594.904	1050	522447.462	1514777.909




គណនីយាមកាសប្រាប់ស្តីពីអនុបយោគ

ចំណោលផែនទី UTM (Universal Transverse Mercator) ZONE 48 N ជាតិទូទៅប្រើប្រាស់ WGS1984

ស្ថិតក្នុង ក្រុមហ៊ុន ហេង រូយ (ខេមបូឌា) V13010203

Points_II	x	Y	oints_I	x	Y	Points_II	x	Y
1051	522360.443	1514687.706	1101	526160.301	1515927.587	1151	518883.206	1514433.612
1052	522068.943	1514794.845	1102	526180.895	1515969.822	1152	518881.119	1514432.144
1053	522155.228	1514924.644	1103	526182.050	1515972.191	1153	518880.332	1514431.435
1054	522318.048	1514824.032	1104	526183.053	1515974.248	1154	518864.772	1514416.383
1055	522441.462	1514777.909	1105	526136.418	1516008.043	1155	518863.710	1514415.244
1056	522441.462	1514777.909	1106	526269.739	1516111.913	1156	518862.588	1514413.720
1057	522612.122	1514740.676	1107	526253.952	1516004.953	1157	518829.970	1514363.046
1058	522668.294	1514680.673	1108	526265.320	1515989.592	1158	518828.991	1514361.272
1059	522661.047	1514558.018	1109	526280.892	1515987.617	1159	518805.130	1514310.161
1060	522436.750	1514598.413	1110	526285.414	1516007.086	1160	518804.627	1514308.946
1061	522448.452	1514697.072	1111	526303.587	1515998.589	1161	518803.950	1514306.420
1062	522441.462	1514777.909	1112	526229.662	1515897.140	1162	518803.840	1514305.691
1063	522457.033	1514141.729	1113	516543.358	1515105.181	1163	518802.572	1514295.631
1064	522435.471	1514072.984	1114	516599.051	1515540.173	1164	518711.446	1514317.484
1065	522381.206	1514053.031	1115	516599.307	1515542.169	1165	518645.367	1514333.330
1066	522110.245	1514030.682	1116	516611.201	1515543.943	1166	519044.913	1514601.789
1067	522040.042	1514060.593	1117	516703.530	1515557.718	1167	519031.698	1514581.085
1068	522029.516	1514105.264	1118	516617.322	1515097.929	1168	519077.930	1514727.447
1069	522034.462	1514138.778	1119	516543.358	1515105.181	1169	519064.536	1514660.874
1070	522143.569	1514136.769	1120	516641.145	1515041.984	1170	519061.938	1514653.051
1071	522454.227	1514141.900	1121	516917.154	1515438.840	1171	518812.152	1514569.013
1072	522457.033	1514141.729	1122	516960.797	1515501.592	1172	518731.858	1514654.112
1073	522488.419	1514241.795	1123	517061.498	1515447.246	1173	518775.392	1514863.606
1074	522457.033	1514141.729	1124	516752.844	1515038.406	1174	519089.048	1514756.509
1075	522454.227	1514141.900	1125	516641.145	1515041.984	1175	519087.274	1514753.770
1076	522143.569	1514136.769	1126	519239.269	1514269.395	1176	519086.270	1514752.220
1077	522162.178	1514251.912	1127	518968.258	1514464.447	1177	519078.443	1514729.344
1078	522488.419	1514241.795	1128	518968.491	1514464.655	1178	519078.124	1514728.412
1079	522360.118	1513675.117	1129	518968.716	1514464.871	1179	519077.930	1514727.447
1080	522301.919	1513702.384	1130	519000.269	1514495.307	1180	518260.268	1513364.247
1081	522250.590	1513789.487	1131	519000.911	1514495.927	1181	518252.099	1513359.390
1082	522246.563	1513819.344	1132	519001.475	1514496.618	1182	518231.718	1513344.567
1083	522470.060	1513836.124	1133	519055.492	1514562.791	1183	518193.415	1513331.365
1084	522501.415	1513840.353	1134	519056.045	1514563.469	1184	517736.308	1513541.076
1085	522491.482	1513697.569	1135	519056.515	1514564.207	1185	517861.011	1513663.808
1086	522470.060	1513836.124	1136	519071.205	1514587.221	1186	517874.753	1513650.657
1087	522246.563	1513819.344	1137	519072.208	1514588.793	1187	518062.396	1513605.995
1088	522292.902	1513879.325	1138	519072.796	1514590.563	1188	518271.624	1513466.794
1089	522110.245	1514030.682	1139	519093.295	1514652.289	1189	517309.507	1515659.747
1090	522381.206	1514053.031	1140	519093.584	1514653.159	1190	517164.661	1515430.503
1091	522465.021	1513912.650	1141	519093.765	1514654.058	1191	517025.767	1515522.868
1092	522470.060	1513836.124	1142	519107.146	1514720.564	1192	517059.610	1515637.171
1093	526182.995	1515717.225	1143	519113.459	1514739.014	1193	517109.751	1515695.410
1094	525982.676	1515888.227	1144	519118.456	1514746.729	1194	517309.507	1515659.747
1095	526011.406	1515919.332	1145	519372.192	1514667.075	1195	524633.843	1513910.952
1096	526222.003	1515840.911	1146	518978.799	1514516.280	1196	524676.064	1513973.366
1097	526203.344	1515794.885	1147	518948.114	1514486.680	1197	524746.076	1514034.258
1098	526227.897	1515899.027	1148	518917.659	1514459.660	1198	524902.110	1513922.265
1099	526226.701	1515900.304	1149	518917.297	1514459.328	1199	523754.494	1514281.540
1100	526215.166	1515904.406	1150	518901.269	1514444.142	1200	523562.632	1514322.146



តារាងសម្រាប់ប្រែប្រួលស្ថិតិស្តីពីស្ថានភាពប្រយោគ

ប្រព័ន្ធសម្របសម្រួល UTM (Universal Transverse Mercator) ZONE 48 N ជាតំបន់ប្រយោគ WGS1984

ស្ថិតិក្នុង ក្រុមហ៊ុន ហេង រូយ (ខេមបូឌា) V13010203

Points_ID	x	Y	oints_ID	x	Y
1201	523748.235	1514505.566	1251	522389.524	1517024.130
1202	523779.489	1514382.394	1252	522584.362	1516980.645
1203	523558.207	1514433.177	1253	522585.237	1516947.318
1204	523405.382	1514434.622	1254	522587.651	1516907.396
1205	523411.422	1514611.764	1255	522592.098	1516890.811
1206	523572.150	1514559.487	1256	522273.000	1516804.606
1207	526155.418	1515929.651	1257	522250.943	1516805.251
1208	526221.241	1515846.219	1258	522245.592	1516740.881
1209	526122.590	1515887.150	1259	522134.780	1516726.520
1210	525995.718	1515928.607	1260	522313.469	1516894.111
1211	526097.475	1516025.367	1261	522283.419	1516884.684
1212	522843.827	1516615.321	1262	522164.925	1517005.019
1213	523055.075	1516640.279	1263	522177.105	1517049.599
1214	523151.662	1516356.804	1264	522183.624	1517070.063
1215	522365.772	1516157.944	1265	522381.634	1517025.889
1216	522351.618	1516156.044	1266	522373.589	1517014.598
1217	522320.674	1516261.998	1267	522338.790	1516995.657
1218	522286.396	1516310.819	1268	522298.919	1516966.094
1219	522270.790	1516352.941	1269	522103.239	1517088.283
1220	522349.856	1516319.831	1270	522073.551	1516892.137
1221	522374.728	1516189.574	1271	521963.590	1516895.694
1222	522175.428	1516350.538	1272	521968.672	1517023.323
1223	522094.624	1516392.937	1273	521907.993	1517051.584
1224	522151.077	1516505.458	1274	521915.458	1517128.126
1225	522240.716	1516499.120	1275	521995.793	1517112.432
1226	522258.569	1516356.581	1276	524748.222	1515423.975
1227	522251.094	1516500.235	1277	524570.423	1515464.727
1228	522309.256	1516636.093	1278	524586.174	1515617.250
1229	522504.028	1516583.728	1279	524776.662	1515534.706
1230	522556.842	1516525.934	1280	524341.755	1516024.557
1231	522600.769	1516491.577			
1232	522604.717	1516426.994			
1233	523158.074	1516564.614			
1234	523083.639	1516617.854			
1235	523197.374	1516800.890			
1236	523142.164	1516842.311			
1237	523321.806	1516804.725			
1238	523295.223	1516749.759			
1239	522467.975	1516640.431			
1240	522344.483	1516660.122			
1241	522257.287	1516719.104			
1242	522267.823	1516789.229			
1243	522310.845	1516801.652			
1244	522297.230	1516862.866			
1245	522300.185	1516876.183			
1246	522323.858	1516882.286			
1247	522340.265	1516914.814			
1248	522330.406	1516938.915			
1249	522320.784	1516978.322			
1250	522381.481	1517014.826			



តារាងទិន្នន័យកាតាសត្រាមេត្រិកស្របស្មើស៊ីស្តែមយោគ

ប្រព័ន្ធនិយាមកាតាសត្រាមេត្រិក UTM (Universal Transverse Mercator) ZONE 48 N ជាតិកម្ពុជា ប្រព័ន្ធនិយាមយោគ WGS1984

ស្ថិតក្នុង ក្រុមហ៊ុន ឡានហ្វេង (ខេមបូឌា) V13010203

Points_ID	x	Y	oints_ID	x	Y
1	514182.694	1518213.439	51	515374.482	1516974.150
2	514328.036	1518473.327	52	515259.968	1516999.961
3	514526.424	1518467.885	53	515290.895	1517110.780
4	514522.186	1518313.384	54	515379.472	1517103.496
5	515231.555	1517331.281	55	515470.343	1517133.213
6	515228.272	1517399.626	56	515500.337	1517149.071
7	515276.988	1517419.811	57	515466.825	1517141.531
8	515343.294	1517425.019	58	515378.401	1517112.614
9	515412.811	1517430.479	59	515294.280	1517119.532
10	515504.404	1517401.115	60	515252.695	1517233.750
11	515505.021	1517273.491			
12	515499.034	1517158.471			
13	515466.825	1517141.531			
14	514472.578	1517503.264			
15	514092.624	1517557.025			
16	514102.822	1517692.396			
17	514519.802	1517740.622			
18	514074.971	1517813.370			
19	514524.559	1517935.047			
20	514083.455	1517919.544			
21	514127.162	1518066.656			
22	514552.948	1518208.891			
23	514517.668	1518078.150			
24	513454.624	1516929.516			
25	513247.600	1516988.545			
26	513320.549	1517364.631			
27	513567.403	1517325.055			
28	516992.848	1518018.138			
29	517024.035	1518179.420			
30	517116.371	1518170.633			
31	517208.183	1518136.299			
32	517192.366	1518021.825			
33	517091.074	1518003.289			
34	517208.153	1518018.517			
35	517210.138	1518122.919			
36	517417.333	1518053.382			
37	517210.138	1518122.919			
38	517426.476	1518123.726			
39	517438.533	1518201.481			
40	517235.371	1518222.690			
41	517527.317	1518354.880			
42	517262.166	1518413.260			
43	517266.867	1518497.977			
44	517314.840	1518501.046			
45	517448.156	1518414.000			
46	517450.401	1518412.534			
47	517491.206	1518381.566			
48	515500.337	1517149.071			
49	515517.928	1517022.453			
50	515477.181	1516997.877			



តារាងនិយាមកាសម្រាប់ស្ថិតក្នុងក្រុមហ៊ុន ហេង ណាង (ខេមបូឌា)

ចំណោលផែនទី UTM (Universal Transverse Mercator) ZONE 48 N ជាតិក្នុងប្លង់រាង WGS1984

ដី ១០% V13010203 ស្ថិតក្នុងក្រុមហ៊ុន ហេង ណាង (ខេមបូឌា)

Points_I	x	Y	oints_I	x	Y	Points_II	x	Y
1	516527.104	1508428.424	51	516185.682	1508836.776	101	516548.913	1508413.424
2	516527.400	1508427.503	52	516185.879	1508836.564	102	516548.575	1508414.687
3	516534.217	1508410.213	53	516202.329	1508819.543	103	516548.504	1508414.873
4	516537.093	1508389.101	54	516202.901	1508819.009	104	516541.532	1508432.555
5	516538.283	1508363.775	55	516203.971	1508818.260	105	516527.228	1508489.379
6	516538.389	1508362.825	56	516204.887	1508817.811	106	516520.004	1508544.789
7	516538.490	1508362.341	57	516223.453	1508810.231	107	516519.953	1508545.121
8	516541.635	1508349.515	58	516233.835	1508804.656	108	516519.614	1508546.384
9	516541.872	1508348.736	59	516240.133	1508794.157	109	516519.062	1508547.569
10	516542.424	1508347.551	60	516240.820	1508793.194	110	516518.898	1508547.840
11	516542.821	1508346.935	61	516241.744	1508792.270	111	516498.468	1508580.010
12	516556.036	1508328.475	62	516242.407	1508791.774	112	516487.765	1508599.789
13	516562.766	1508315.436	63	516257.555	1508781.681	113	516487.442	1508600.330
14	516562.935	1508315.125	64	516272.699	1508770.813	114	516476.725	1508616.691
15	516563.685	1508314.055	65	516289.845	1508750.420	115	516476.196	1508617.402
16	516564.609	1508313.130	66	516290.606	1508749.638	116	516475.272	1508618.326
17	516564.676	1508313.083	67	516312.140	1508730.519	117	516474.201	1508619.076
18	516540.405	1508283.511	68	516313.089	1508729.803	118	516473.939	1508619.220
19	516538.861	1508281.630	69	516328.249	1508720.140	119	516459.009	1508627.063
20	516537.991	1508279.357	70	516339.478	1508706.863	120	516458.316	1508627.384
21	516497.053	1508172.413	71	516348.812	1508691.550	121	516432.813	1508637.625
22	516334.597	1508457.778	72	516349.470	1508690.632	122	516420.603	1508646.665
23	516265.712	1508442.252	73	516350.146	1508689.926	123	516420.227	1508646.926
24	516160.070	1508401.157	74	516367.908	1508673.632	124	516405.326	1508656.610
25	516039.051	1508377.029	75	516378.997	1508660.906	125	516390.068	1508671.033
26	516028.227	1508582.226	76	516379.499	1508660.383	126	516378.942	1508683.803
27	515836.573	1508661.782	77	516395.516	1508645.242	127	516378.357	1508684.403
28	515940.178	1508957.633	78	516395.847	1508644.947	128	516361.068	1508700.263
29	515947.560	1508992.687	79	516396.581	1508644.403	129	516351.984	1508715.165
30	515962.055	1508987.887	80	516411.861	1508634.474	130	516351.306	1508716.105
31	515972.263	1508979.766	81	516424.662	1508624.996	131	516338.968	1508730.695
32	515973.182	1508979.141	82	516425.374	1508624.529	132	516338.062	1508731.597
33	515974.436	1508978.564	83	516426.330	1508624.064	133	516337.272	1508732.177
34	516028.051	1508960.214	84	516452.372	1508613.606	134	516321.653	1508742.132
35	516029.177	1508959.924	85	516465.242	1508606.845	135	516300.974	1508760.492
36	516029.555	1508959.867	86	516474.722	1508592.374	136	516283.576	1508781.185
37	516047.220	1508957.672	87	516485.401	1508572.640	137	516282.656	1508782.104
38	516065.163	1508950.621	88	516485.666	1508572.189	138	516282.208	1508782.452
39	516066.109	1508950.319	89	516505.344	1508541.201	139	516266.194	1508793.943
40	516082.821	1508946.194	90	516512.411	1508487.005	140	516265.980	1508794.092
41	516097.475	1508941.402	91	516512.575	1508486.144	141	516252.128	1508803.321
42	516117.708	1508929.212	92	516619.994	1508380.482	142	516245.635	1508814.145
43	516131.430	1508919.726	93	516574.612	1508325.189	143	516244.948	1508815.107
44	516148.366	1508906.755	94	516569.116	1508335.838	144	516244.024	1508816.032
45	516160.301	1508892.437	95	516568.549	1508336.764	145	516242.953	1508816.782
46	516167.932	1508858.056	96	516555.860	1508354.491	146	516242.751	1508816.894
47	516168.206	1508857.117	97	516553.232	1508365.206	147	516230.201	1508823.633
48	516168.759	1508855.932	98	516552.061	1508390.136	148	516229.488	1508823.968
49	516169.509	1508854.861	99	516552.000	1508390.796	149	516212.018	1508831.102
50	516169.664	1508854.681	100	516548.958	1508413.134	150	516196.765	1508846.884



តារាងទិន្នន័យកាតាសត្រាប្រាប័រស្ត្រូស៊ីកូណូមេត្រ

ចំណោមផែនទី UTM (Universal Transverse Mercator) ZONE 48 N ជាតិកម្ពុជា ប្រើប្រាស់ WGS1984

ដី ១០% V13010203 ស្ថិតក្នុងក្រុមហ៊ុន ហេង ណាង (ខេមបូឌា)

Points_II	x	Y	oints_I	x	Y	Points_II	x	Y
151	516182.151	1508863.221	201	518519.398	1509799.374	251	518307.464	1510152.751
152	516174.550	1508897.466	202	518519.204	1509799.342	252	518307.360	1510152.918
153	516174.276	1508898.405	203	518519.135	1509799.328	253	518307.246	1510153.077
154	516173.724	1508899.590	204	518505.039	1509796.174	254	518307.205	1510153.129
155	516172.989	1508900.643	205	518492.040	1509795.846	255	518281.313	1510185.383
156	516169.198	1508905.191	206	518479.911	1509797.375	256	518272.623	1510202.476
157	516172.275	1508913.213	207	518462.256	1509809.676	257	518266.355	1510217.439
158	516183.855	1508943.405	208	518444.739	1509824.929	258	518261.235	1510236.831
159	516457.992	1508818.938	209	518444.595	1509825.047	259	518264.056	1510263.941
160	516843.882	1508699.264	210	518444.483	1509825.128	260	518272.308	1510296.584
161	516819.579	1508668.452	211	518430.525	1509834.851	261	518272.342	1510296.733
162	516733.717	1508561.305	212	518430.478	1509834.883	262	518272.374	1510296.927
163	516733.715	1508561.303	213	518430.311	1509834.987	263	518272.393	1510297.123
164	516733.178	1508560.633	214	518430.138	1509835.080	264	518272.399	1510297.319
165	516732.721	1508559.905	215	518429.959	1509835.161	265	518272.393	1510297.515
166	516619.994	1508380.482	216	518429.777	1509835.229	266	518272.391	1510297.546
167	518469.022	1510629.236	217	518398.726	1509845.789	267	518270.863	1510317.673
168	518616.971	1510774.991	218	518384.161	1509856.351	268	518270.846	1510317.837
169	519111.741	1510322.581	219	518384.066	1509856.417	269	518270.814	1510318.031
170	518814.887	1510157.915	220	518383.900	1509856.520	270	518270.769	1510318.222
171	518683.169	1510084.851	221	518383.726	1509856.613	271	518270.712	1510318.410
172	518786.819	1509821.361	222	518383.547	1509856.694	272	518270.643	1510318.593
173	518725.405	1509805.790	223	518383.410	1509856.747	273	518270.562	1510318.772
174	518599.196	1509773.791	224	518363.139	1509863.996	274	518270.469	1510318.946
175	518599.081	1509773.950	225	518333.481	1509897.065	275	518270.366	1510319.112
176	518598.957	1509774.102	226	518312.866	1509969.891	276	518270.252	1510319.272
177	518598.822	1509774.245	227	518321.164	1509999.832	277	518270.127	1510319.424
178	518598.679	1509774.380	228	518321.171	1509999.857	278	518270.005	1510319.554
179	518598.527	1509774.504	229	518321.215	1510000.048	279	518221.936	1510368.202
180	518598.368	1509774.618	230	518321.247	1510000.242	280	518214.757	1510378.883
181	518598.201	1509774.722	231	518321.266	1510000.437	281	518207.083	1510403.238
182	518598.028	1509774.815	232	518321.273	1510000.635	282	518207.063	1510403.301
183	518598.006	1509774.826	233	518321.248	1510035.804	283	518206.993	1510403.484
184	518582.157	1509782.477	234	518321.242	1510035.998	284	518206.912	1510403.663
185	518566.619	1509792.433	235	518321.223	1510036.193	285	518206.820	1510403.836
186	518566.501	1509792.505	236	518321.191	1510036.387	286	518206.804	1510403.863
187	518566.328	1509792.598	237	518321.166	1510036.501	287	518127.007	1510538.841
188	518566.149	1509792.678	238	518313.995	1510066.395	288	518126.973	1510538.897
189	518565.965	1509792.748	239	518315.679	1510109.224	289	518113.805	1510560.103
190	518565.777	1509792.805	240	518315.681	1510109.342	290	518108.706	1510573.328
191	518565.586	1509792.849	241	518315.675	1510109.539	291	518108.678	1510573.397
192	518565.392	1509792.881	242	518314.254	1510130.994	292	518108.624	1510573.522
193	518565.224	1509792.899	243	518314.235	1510131.187	293	518102.668	1510586.233
194	518541.965	1509794.636	244	518314.203	1510131.381	294	518097.589	1510597.144
195	518520.429	1509799.331	245	518314.158	1510131.572	295	518094.151	1510610.545
196	518520.375	1509799.342	246	518314.124	1510131.691	296	518095.773	1510617.662
197	518520.181	1509799.374	247	518307.729	1510152.146	297	518106.343	1510630.503
198	518519.986	1509799.393	248	518307.706	1510152.215	298	518106.407	1510630.584
199	518519.790	1509799.400	249	518307.637	1510152.399	299	518106.521	1510630.743
200	518519.594	1509799.393	250	518307.556	1510152.578	300	518106.625	1510630.910



តារាងទិន្នន័យសម្រាប់ស្ថិតក្នុងក្រុមហ៊ុន ហេង ណាង (ខេមបូឌា)

ប័ណ្ណលេខផែនទី UTM (Universal Transverse Mercator) ZONE 48 N ជាតិទូទៅប្រើប្រាស់ WGS1984

ដី ១០% V13010203 ស្ថិតក្នុងក្រុមហ៊ុន ហេង ណាង (ខេមបូឌា)

Points_ID	x	Y	oints_ID	x	Y	Points_ID	x	Y
301	518106.717	1510631.083	318	518113.139	1510698.413	335	518090.003	1510752.813
302	518106.798	1510631.262	319	518113.120	1510698.608	336	518090.762	1510753.436
303	518106.829	1510631.338	320	518113.088	1510698.802	337	518091.478	1510754.107
304	518111.147	1510642.621	321	518113.073	1510698.872	338	518092.149	1510754.823
305	518111.186	1510642.729	322	518106.781	1510726.959	339	518092.772	1510755.582
306	518111.243	1510642.917	323	518106.752	1510727.079	350	518222.143	1510979.833
307	518111.287	1510643.108	324	518106.695	1510727.267	351	518346.516	1510905.742
308	518111.319	1510643.302	325	518106.625	1510727.451	352	518272.139	1510711.379
309	518111.338	1510643.497	326	518106.544	1510727.630	340	518093.344	1510756.380
310	518111.345	1510643.693	327	518106.452	1510727.803	341	518093.737	1510757.001
311	518111.338	1510643.889	328	518106.348	1510727.970	342	518127.966	1510814.094
312	518111.331	1510643.987	329	518106.234	1510728.129	343	518176.243	1510869.183
313	518108.862	1510669.054	330	518106.109	1510728.281	344	518176.863	1510869.938
314	518113.114	1510697.778	331	518106.071	1510728.324	345	518177.434	1510870.736
315	518113.120	1510697.825	332	518096.106	1510739.258	346	518177.953	1510871.570
316	518113.139	1510698.021	333	518088.643	1510751.892	347	518178.415	1510872.435
317	518113.146	1510698.217	334	518089.205	1510752.242	348	518178.820	1510873.329
						349	518178.857	1510873.418

តារាងទិន្នន័យសម្រាប់ស្ថិតក្នុងក្រុមហ៊ុន ហេង ណាង (ខេមបូឌា)

ប័ណ្ណលេខផែនទី UTM (Universal Transverse Mercator) ZONE 48 N ជាតិទូទៅប្រើប្រាស់ WGS1984

ដី ១០% V13010203 ស្ថិតក្នុងក្រុមហ៊ុន ហេង ណាង (ខេមបូឌា)

Points_ID	x	Y	oints_ID	x	Y	Points_ID	x	Y
1	524437.015	1516443.181	23	524967.652	1514861.328	45	524302.056	1515927.419
2	524357.144	1516333.790	24	524892.879	1514872.694	46	524289.133	1515871.005
3	524446.313	1516252.919	25	524692.143	1514924.704	47	524329.146	1515863.411
4	524534.780	1516364.524	26	524618.774	1514871.329	48	524401.349	1516005.369
5	524564.317	1516401.786	27	524859.637	1514807.855	49	524341.755	1516024.557
6	525170.720	1516048.014	28	524956.549	1514781.148	50	524170.721	1516048.838
7	525110.608	1515931.059	29	524982.033	1514774.125	51	524288.382	1516562.765
8	525087.588	1515919.757	30	524947.458	1514446.741	52	524453.847	1516466.234
9	525067.047	1515579.109	31	524798.513	1514156.845	53	524586.174	1515617.250
10	525065.259	1515566.198	32	524521.544	1514317.940	54	524570.423	1515464.727
11	524924.712	1515621.552	33	524445.147	1514377.699	55	524748.222	1515423.975
12	525011.648	1515393.149	34	524331.945	1514482.215	56	524776.662	1515534.706
13	525039.118	1515377.418	35	524149.873	1514461.255	57	524752.037	1515276.889
14	525045.368	1515373.838	36	524055.665	1514489.479	58	524760.020	1515410.383
15	525019.449	1515128.411	37	523949.973	1514541.914	59	524563.545	1515419.488
16	525005.218	1515132.609	38	523895.459	1514679.111	60	524490.051	1515385.356
17	524870.752	1515172.270	39	523885.613	1514803.519	61	524487.559	1515276.198
18	524854.435	1515047.506	40	523904.456	1514885.824	62	524483.338	1515164.606
19	524895.140	1514883.645	41	523959.404	1514870.495	63	524580.928	1515101.991
20	524969.170	1514872.288	42	523981.168	1514955.561	64	524778.167	1515201.268
21	524992.029	1514868.782	43	523918.640	1514947.775			
22	524990.869	1514857.799	44	524159.708	1516000.733			

