

ការវិភាគទិន្នន័យ ស្តីពីករណីវិវាទដីធ្លី នៅកម្ពុជា ក្នុងឆ្នាំ ២០០៩



មជ្ឈមណ្ឌលព័ត៌មានដីធ្លី

កម្មវិធីដីធ្លី និង ជីវភាព

វេទិកានៃអង្គការមិនមែនរដ្ឋាភិបាល ស្តីពីកម្ពុជា



វេទិកាវេទនាអង្គការមិនមែនរដ្ឋាភិបាល ស្តីពីកម្ពុជា
The NGO Forum on Cambodia

**វេទិកាវេទនាអង្គការមិនមែនរដ្ឋាភិបាល ស្តីពីកម្ពុជា ~ ការវិភាគទិន្នន័យ
ស្តីពីករណីវិវាទដីធ្លី នៅកម្ពុជា ក្នុងឆ្នាំ២០០៩**

នោះពុម្ពផ្សាយដោយ:

**មជ្ឈមណ្ឌលព័ត៌មានដីធ្លី
កម្ពុជាដីធ្លី និងជីវភាព**

រចនាអគ្គបណ្ណដោយ:

លោក ហុក ម៉េងហ៊ាន់ និង លោក គុន យូ

វេទិកាវេទនាអង្គការមិនមែនរដ្ឋាភិបាល ស្តីពីកម្ពុជា

អាសយដ្ឋាន: ផ្ទះលេខ ៩-១១ ផ្លូវ ៤៧៦ សង្កាត់ទួលទំពូង១ ប្រអប់សំបុត្រ ២២៩៥ ភ្នំពេញ -៣

ទូរស័ព្ទ: (៨៥៥-២៣) ២១៤ ៤២៩

ទូរសារ: (៨៥៥-២៣) ៩៩៤ ០៦៣

អ៊ីម៉ែល: ngoforum@ngoforum.org.kh

គេហទំព័រ: www.ngoforum.org.kh

សេចក្តីថ្លែងអំណរគុណ

វេទិកានៃអង្គការមិនមែនរដ្ឋាភិបាល ស្តីពីកម្ពុជា សូមថ្លែងអំណរគុណយ៉ាងជ្រាលជ្រៅ ចំពោះអស់លោក លោកស្រី និង បណ្តាអង្គការមួយចំនួន ដែលបានជួយក្រុមការងារមជ្ឈមណ្ឌលព័ត៌មានដីធ្លី ក្នុងការប្រមូល និងចងក្រងទិន្នន័យដែលបានរៀបរាប់នៅក្នុងរបាយការណ៍នេះ ។ ក្រុមការងារមជ្ឈមណ្ឌលព័ត៌មានដីធ្លីសូមថ្លែងអំណរគុណដល់សមាគមការពារសិទ្ធិមនុស្សអាដហុក អង្គការលីកាដូ អង្គការវិជីឡែន អង្គការ ក្រុមអ្នកច្បាប់ការពារសិទ្ធិកម្ពុជា អង្គការ ភូមិខ្ញុំ អង្គការ បីអេហ្វឌី អង្គការ ហ្គោដិក និង អង្គការអភិវឌ្ឍន៍ស្ត្រី ព្រមទាំងមន្ត្រីអាជ្ញាធរថ្នាក់ខេត្ត ទាំងអស់ ចំពោះការជួយជ្រោមជ្រែង និងគាំទ្រក្នុងការប្រមូលទិន្នន័យនេះ ។ ក្រុមការងារមជ្ឈមណ្ឌលព័ត៌មានដីធ្លី ក៏សូមថ្លែងអំណរគុណផងដែរចំពោះ អង្គការអុកហ្វាមអង់គ្លេស ដែលបានផ្តល់អោយនូវទិន្នន័យដែលមានស្រាប់អំពីករណីវិវាទដីធ្លី និងឯកសារពាក់ព័ន្ធមួយចំនួន ។ ជាចុងក្រោយ មជ្ឈមណ្ឌលព័ត៌មានដីធ្លីសូមថ្លែងអំណរគុណចំពោះបណ្តាអង្គការ និង តំណាងសហគមន៍ទាំងអស់ដែលបានចំណាយពេលវេលា និងបានផ្តល់នូវព័ត៌មាន ខណៈពេលដែលក្រុមការងារមជ្ឈមណ្ឌលព័ត៌មានដីធ្លី ចុះទៅផ្ទៀងផ្ទាត់ព័ត៌មាននៅតាមបណ្តាខេត្ត និងតាមសហគមន៍នានា ។

ការវិភាគទិន្នន័យ ស្តីពីករណីវិវាទជំងឺ នៅកម្ពុជា ឆ្នាំ២០០៩

មាតិកា	ទំព័រ
សេចក្តីផ្តើម	១
វិធីសាស្ត្រនៃការប្រមូលទិន្នន័យ	៣
លទ្ធផលនៃការវិភាគទិន្នន័យ	៥
- ការកើតឡើងករណីវិវាទជំងឺ	៥
- បញ្ហានៃមីទីតាស់	៦
- ចំណើនការនៃការដោះស្រាយវិវាទ	១១
សេចក្តីសន្និដ្ឋាន	១៥
ទិន្នន័យករណីវិវាទជំងឺបញ្ហាក្រៅតាមដៃនាជំងឺ	១៧
តបសម្រួល ១:	
ចំនួនករណីវិវាទជំងឺតាមបណ្តាខេត្ត	១៧
តបសម្រួល ២:	
ផែនទីបញ្ជាក់អំពីចំនួនគ្រួសាររងផលប៉ះពាល់តាមបណ្តាខេត្ត	១៨

ការវិភាគទិន្នន័យ ស្តីពីករណីវិវាទដីធ្លី នៅកម្ពុជា ក្នុងឆ្នាំ២០០៩



សេចក្តីផ្តើម

មជ្ឈមណ្ឌលព័ត៌មានដីធ្លី គឺជាកំរោងមួយនៅក្នុងកម្មវិធីដីធ្លី និងជីវភាពរបស់វេទិកានៃអង្គការមិនមែនរដ្ឋាភិបាល ស្តីពីកម្ពុជា ។ មជ្ឈមណ្ឌលនេះត្រូវបានបង្កើតឡើងក្នុងឆ្នាំ២០០៦ ក្នុងគោលបំណងដើម្បីប្រមូលព័ត៌មានដែលទាក់ទងទៅនឹងបញ្ហាដីធ្លី និងធនធានធម្មជាតិ និងចងក្រងទុកជាឯកសារនូវ ករណីដីធ្លី និងព្រៃឈើ ។ មជ្ឈមណ្ឌលព័ត៌មានដីធ្លី ត្រូវបានបង្កើតឡើងដើម្បីឆ្លើយតបទៅនឹងកង្វះខាតទិន្នន័យ និងព័ត៌មានផ្សេងៗ ដែលត្រូវបានប្រមូល អំពីបញ្ហាដីធ្លី និងដំណើរការនៃការដោះស្រាយករណីទាំងនោះ ដើម្បីអោយបានយល់អំពីប្រភេទនៃបញ្ហា និងរក្សាទុកជាមូលដ្ឋាន សំរាប់ធ្វើការតស៊ូមតិ និងការពិភាក្សាគោលនយោបាយផ្សេងៗប្រកបដោយប្រសិទ្ធិភាព ។

របាយការណ៍វិភាគទិន្នន័យករណីវិវាទដីធ្លីប្រចាំឆ្នាំនេះ មានសារៈសំខាន់យ៉ាងសំខាន់ក្នុងការតស៊ូមតិដើម្បីឱ្យមានការផ្លាស់ប្តូរគោលនយោបាយទាក់ទងទៅនឹងដំណើរការនៃការដោះស្រាយករណីវិវាទដីធ្លី ។ របាយការណ៍នេះ គឺជារបាយការណ៍វិភាគទិន្នន័យករណីវិវាទដីធ្លីលើកទី៣ ហើយដែលត្រូវបានរៀបចំឡើងដោយមជ្ឈមណ្ឌល

ព័ត៌មានដីធ្លី បន្ទាប់ពីបានទទួលទិន្នន័យដើមពីអង្គការអុកហ្វាមអង់គ្លេសនៅ ឆ្នាំ២០០៦ ។ ករណីវិវាទដីធ្លី ត្រូវបានដឹងព្រហ្មទេវតាទៅថាជាបញ្ហាក្តៅកើតនៅក្នុង ប្រទេសកម្ពុជា នៅក្នុង២-៣ទសវត្សរ៍ចុងក្រោយនេះ ។ នៅក្នុងករណីវិវាទជាច្រើន យើងបានរកឃើញថាជាប្រភេទវិវាទដែលទាក់ទងទៅនឹងការបាត់បង់នូវលទ្ធភាពក្នុង ការទទួលបាននូវធនធានជាលក្ខណៈប្រពៃណី និងគំលាតយ៉ាងធំអំពីបែបបទនៃការ គ្រប់គ្រងជាលក្ខណៈប្រពៃណី និងការគ្រប់គ្រងដោយអំណាចនីតិបញ្ញត្តិ ។ ធនាគារ ពិភពលោកបានធ្វើការកត់សំគាល់នៅក្នុងឆ្នាំ២០០៣ ថាការបរាជ័យក្នុងការអនុវត្តន៍ ច្បាប់នានាទាក់ទងទៅនឹងដីធ្លី និងធនធានធម្មជាតិដោយសារតែការអនុវត្តន៍ជាក់ ស្តែងរបស់ប្រជាពលរដ្ឋនៅមូលដ្ឋានចំពោះជីវភាពរបស់ពួកគាត់ដែលជាហេតុនាំអោយ វិវាទកើតមានឡើង ។

ករណីវិវាទដីធ្លីបានធ្វើអោយមានការចាប់អារម្មណ៍យ៉ាងខ្លាំងពីសំណាក់មហា ជនរួមទាំងអាជ្ញាធររាជរដ្ឋាភិបាល ម្ចាស់ជំនួយ ដៃគូអភិវឌ្ឍន៍ អង្គការមិនមែន រដ្ឋាភិបាល និងសង្គមស៊ីវិលទាំងមូលទៀតផង ។ ដោយមើលឃើញនូវបញ្ហាអស់ទាំង នេះស្ថាប័នមានសមត្ថកិច្ចផ្សេងៗបានបង្កើតឡើងនូវវិធានការ និងយុទ្ធសាស្ត្រជា ច្រើន ហើយបានដាក់អោយអនុវត្ត ។ ទោះជាយ៉ាងនេះក្តី លទ្ធផលដំណើរការនៃ ការដោះស្រាយវិវាទដីធ្លី ត្រូវបានគេរាយការណ៍ផ្សេងៗគ្នាក្នុងចំណោមអ្នកពាក់ព័ន្ធ ទាំងនោះ ។ ដូច្នេះហើយ របាយការណ៍នៃការវិភាគទិន្នន័យករណីវិវាទដីធ្លីនេះ គឺ ដើម្បីបង្ហាញអោយឃើញអំពីប្រភេទនៃវិវាទដីធ្លី នៅប្រទេសកម្ពុជាក្នុងពេលកន្លង ទៅ និងដាក់ជូននូវភស្តុតាងទៅអ្នកពាក់ព័ន្ធទាំងនោះ ។ លទ្ធផលនៃការវិភាគនេះ

រំពឹងថានឹងអាចផ្តល់នូវអនុសាសន៍អនុវត្តជាក់ស្តែងក្នុងការចូលរួមក្នុងដំណើរការនៃ ដោះស្រាយវិវាទដីធ្លីអោយកាន់តែមានភាពប្រសើរឡើងនាពេលអនាគត ។

គោលបំណងសំខាន់ៗនៃរបាយការណ៍វិភាគទិន្នន័យប្រចាំឆ្នាំនេះ គឺ (ក) ដើម្បីបង្ហាញអំពីស្ថានភាពនៃករណីវិវាទដីធ្លី និងទិដ្ឋភាពទូទៅនៃដំណើរការនៃការ ដោះស្រាយវិវាទក្នុងឆ្នាំ២០០៩ និង (ខ) ដើម្បីបង្ហាញសាធារណៈជនអំពីដំណើរការ នៃការដោះស្រាយព្រមទាំងកត្តាមួយចំនួនដែលនាំទៅរកដំណោះស្រាយនៃវិវាទដីធ្លី ទាំងនោះ ។

វិធីសាស្ត្រនៃការប្រមូលទិន្នន័យ

មជ្ឈមណ្ឌលព័ត៌មានដីធ្លី ធ្វើការចងក្រងទិន្នន័យ តែប្រភេទករណីវិវាទដីធ្លី ដែលមានចំនួនគ្រួសាររងផលប៉ះពាល់លើសពី៥គ្រួសារឡើងទៅ ។ ទិន្នន័យដើម ដែលបានចងក្រង និងរក្សាទុកនៅក្នុងប្រព័ន្ធទិន្នន័យរបស់មជ្ឈមណ្ឌលព័ត៌មានដីធ្លី គឺមានប្រហែល ២០០០ករណី ។ នៅដើមឆ្នាំ ២០០៩ យើងបានធ្វើការផ្ទៀងផ្ទាត់ ទិន្នន័យឡើងវិញ ហើយបានរកឃើញថាមានករណីចំនួន ៨១២ករណី ឆ្លើយតបទៅ នឹងលក្ខខណ្ឌកំណត់ ព្រមទាំងបានធ្វើបច្ចុប្បន្នភាពករណីសំរាប់ប្រព័ន្ធទិន្នន័យរបស់ យើង ។ ស្ថានភាពករណីវិវាទនីមួយៗត្រូវបានតាមដានយ៉ាងទៀងទាត់តាម មធ្យោបាយផ្សេងៗ ជាពិសេសធ្វើការសហការជាមួយអង្គការសមាជិកបណ្តាញ និងធ្វើការតាមដានករណីជាមួយភ្នាក់ងារប្រព័ន្ធផ្សព្វផ្សាយក្នុងស្រុក ដូចជា វិទ្យុ អាស៊ីសេរី កាសែតកោះសន្តិភាព រស្មីកម្ពុជា ឌីយែមបូខាដេសឺ និង កាសែត ភ្នំពេញប៉ុស្តិ៍ ។ វិធីសាស្ត្រតាមដានស្ថានភាពករណីមួយទៀតគឺតាមរយៈអង្គការ

សមាជិកបណ្តាញដីធ្លីដែលមានការិយាល័យនៅតាមខេត្តនីមួយៗក្នុងអំឡុងពេលកិច្ចប្រជុំប្រចាំខែ បណ្តាញដីធ្លីដើម្បីអភិវឌ្ឍន៍របស់វេទិកានៃអង្គការមិនមែនរដ្ឋាភិបាលស្តីពីកម្ពុជា ។

លើសពីនេះទៅទៀត នៅថ្ងៃទី៣១ ខែសីហា ឆ្នាំ២០០៩ យើងបានរៀបចំសិក្ខាសាលាថ្នាក់ជាតិមួយនៅភោជនីយដ្ឋានប៉ែតង ក្រុងភ្នំពេញ ជាមួយអង្គការសមាជិកបណ្តាញដែលមានការិយាល័យនៅតាមបណ្តាខេត្តនានាដើម្បី ធ្វើបច្ចុប្បន្នភាពលើករណីទាំងនោះ ។ គោលបំណងចម្បងនៃការរៀបចំសិក្ខាសាលានេះ គឺដើម្បីផ្តល់ឱកាសអោយអង្គការសមាជិកបណ្តាញដែលធ្វើការលើបញ្ហាដីធ្លីបានពិភាក្សាលើបញ្ហាដីធ្លី និងផ្តល់នូវអនុសាសន៍លើទម្រង់ទិន្នន័យដែលពួកគាត់បានប្រើប្រាស់សំរាប់ធ្វើបច្ចុប្បន្នភាពករណី និងដំណើរការនៃការដោះស្រាយករណីវិវាទដីធ្លីនៅក្នុងខេត្តរបស់ពួកគាត់ ។

យើងបានធ្វើការតាមដាន និងធ្វើបច្ចុប្បន្នភាពករណីក្នុងចំណោមករណីវិវាទដីធ្លីទាំង៨១២ករណី រួមទាំងករណីវិវាទដែលបានកើតឡើងក្នុងឆ្នាំ២០០៩ផង រកឃើញថាមានករណីចំនួន២៣៦ករណីនៅមិនទាន់ត្រូវបានដោះស្រាយនៅឡើយឬបានដោះស្រាយតែផ្នែកខ្លះប៉ុណ្ណោះ ហើយទិន្នន័យនេះសំរាប់ធ្វើការវិភាគក្នុងឆ្នាំ២០០៩នេះ ។ ករណីវិវាទដីធ្លីដែលបានដោះស្រាយទាំងស្រុងរួចហើយមុនឆ្នាំ២០០៩ មិនត្រូវបានរាប់បញ្ចូលក្នុងចំនួនករណីទាំង២៣៦នេះទេ ។ គ្រប់ករណីវិវាទដីធ្លីដែលបានធ្វើបច្ចុប្បន្នភាពនេះ គឺធ្វើនៅក្នុងអំឡុងខែកក្កដា រហូតដល់ខែធ្នូ ឆ្នាំ២០០៩ ដោយបានចុះទៅដល់ទីកន្លែងកើតហេតុតែម្តង ។ គ្រប់ទិន្នន័យទាំងអស់ត្រូវបាន

ផ្សេងផ្ទាត់ឡើងវិញ និងបានរក្សាទុកនៅក្នុងប្រព័ន្ធទិន្នន័យរបស់មជ្ឈមណ្ឌលព័ត៌មាន ដីធ្លីបែបជាប្រព័ន្ធព័ត៌មានភូមិសាស្ត្រ (GIS) ហើយទិន្នន័យទាំងនេះត្រូវបានធ្វើការ វិភាគដោយបានធ្វើការប្រមូលចងក្រងដោយបានប្រើប្រាស់ឧបករណ៍វិភាគផ្សេងៗ រួមទាំង SPSS, MS Excel និង ការវិភាគទិន្នន័យប្រព័ន្ធព័ត៌មានទីតាំងភូមិសាស្ត្រ (GIS) ដើម្បីជួយផ្តល់នូវរូបភាពទូទៅនៃវិវាទដីធ្លី បែបជាទិន្នន័យស្ថិតិ និងទីតាំងភូមិ សាស្ត្រ នៅកម្ពុជា ។

លទ្ធផលនៃការវិភាគទិន្នន័យ:

លទ្ធផលនៃការវិភាគខាងក្រោម គឺការវិភាគករណីវិវាទដីធ្លីចំនួន២៣៦ ករណីដែលត្រូវបានរកឃើញថាមិនទាន់ត្រូវបានដោះស្រាយ ឬបានដោះស្រាយតែ ផ្នែកខ្លះនៅក្នុងប្រព័ន្ធទិន្នន័យរបស់មជ្ឈមណ្ឌលព័ត៌មានដីធ្លី ។ លទ្ធផលនៃការវិភាគ ទិន្នន័យ មានដូចខាងក្រោម:

ការកើតឡើងករណីវិវាទដីធ្លី

ចំនួនករណីវិវាទដីធ្លីដែលកើតឡើងថ្មីនៅ ក្នុងឆ្នាំ២០០៩នេះ គឺមានត្រឹមតែ ០៩ ករណីប៉ុណ្ណោះ ដោយរាប់បញ្ចូលទាំង ករណីវិវាទដែលដោះស្រាយរួចនិងករណី មិនទាន់ដោះស្រាយ ។ យោងតាម



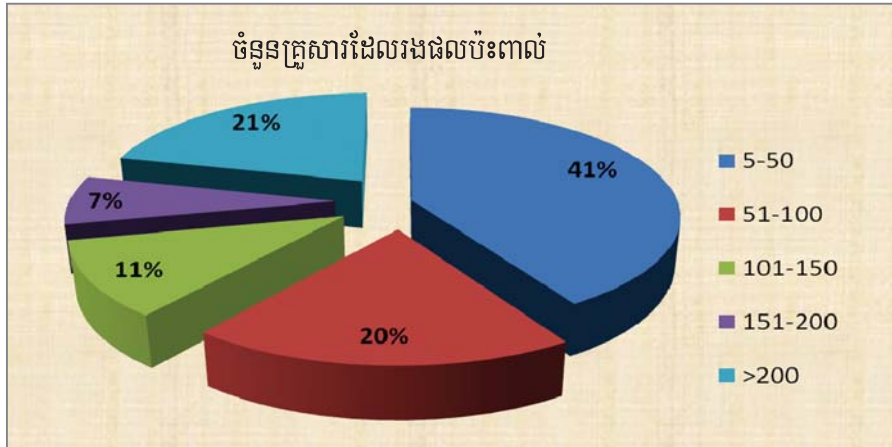
តួលេខនេះករណីវិវាទដីធ្លីបានធ្លាក់ចុះ បើប្រៀបធៀបទៅនឹងចំនួនករណីវិវាទដីធ្លីនៅ ក្នុងឆ្នាំ២០០៨ ។ ដូច្នេះទិន្នន័យថ្មីនេះត្រូវបានរាប់បញ្ចូលទាំងករណីវិវាទដីធ្លីទាំង ០៩ និងករណីវិវាទចំនួន២២៧ករណីទៀតដែលនៅសល់ហើយមិនទាន់ត្រូវបានដោះស្រាយ ឬដោះស្រាយបានផ្នែកខ្លះតាំងពីឆ្នាំ២០០៨ ឬអាចនៅសល់មុនឆ្នាំ២០០៨ ទៅ ទៀត។ ក្នុងចំណោមករណីវិវាទទាំង២៣៦ករណីនេះ គឺមានជិត៥០% នៃករណី វិវាទបានកើតឡើងនៅក្នុងឆ្នាំ២០០៨ ហើយ២៥%ទៀតបានកើតឡើងតាំងពីឆ្នាំ ១៩៩៩ និងមុននេះទៅទៀត។ (សូមមើលតួលេខ ១.១) ។ បើទោះបីជាចំនួន សរុបនៃករណីវិវាទដីធ្លីបានធ្លាក់ចុះនៅក្នុងឆ្នាំ២០០៩ ប៉ុន្តែទីតាំងកើតហេតុនៃករណី វិវាទដីធ្លីទាំងនេះមិនខុសគ្នាទេរវាងឆ្នាំ២០០៩ និងឆ្នាំ២០០៨ដោយភាគច្រើនករណី វិវាទបានកើតឡើងនៅក្នុងតំបន់ដែលមានកំណើនសេដ្ឋកិច្ចខ្ពស់រួមមានខេត្តបាត់ដំបង ខេត្តព្រះស៊ីហានុ ខេត្តបន្ទាយមានជ័យ និងខេត្តកណ្តាល (សូមមើលទិន្នន័យករណីវិវាទ តាមខេត្ត-ក្រុង នីមួយៗ ដែលមានភ្ជាប់នៅឧបសម្ព័ន្ធ ១) ។

បញ្ហាដែលដំណើរការ

នៅក្នុងចំណោមករណីវិវាទដីធ្លីទាំង២៣៦ករណីនោះ មានដីប្រហែល៦០% គឺជាប្រភេទដីកសិកម្មដែលមានទាំងដីចំការ និងដីស្រែ ។ បើគិតជាមធ្យមភាគ ផ្ទៃដីទំនាស់មានដល់ទៅ២០១ ហិកតា បើគិតពីអត្រាទាបបំផុត០.០៣ ហិកតា និងអត្រាខ្ពស់បំផុត២៥០០ ហិកតា។ ករណីវិវាទដីធ្លីដែលមានទំហំដីតូចៗនោះ គឺច្រើនទាក់ទងទៅនឹងប្រភេទដីសាធារណៈ ដូចជា ដីផ្លូវសហគមន៍ ឬដីវត្តអារាម

ផ្សេងៗ ហើយករណីវិវាទដីធ្លីដែលមានទំហំធំៗនោះគឺទាក់ទងទៅនឹងវិវាទរវាងសហគមន៍ដែលពឹងអាស្រ័យព្រៃឈើ និងក្រុមហ៊ុនសម្បទានដីសេដ្ឋកិច្ចដែលបានផ្តល់អោយដោយរាជរដ្ឋាភិបាល ។

តួលេខ ១.២: ភាគរយនៃចំនួនគ្រួសារពាក់ព័ន្ធករណីវិវាទដីមួយៗ



គិតជាមធ្យមភាគក្នុងករណីវិវាទមួយមានចំនួនគ្រួសារដែលរងផលប៉ះពាល់រហូតដល់១២៥គ្រួសារ ហើយចំនួនគ្រួសារដែលរងផលប៉ះពាល់ច្រើនបំផុតមានរហូតដល់៨៦០គ្រួសារក្នុងមួយករណី ។ ទោះជាយ៉ាងនេះក្តី ចំនួនករណីវិវាទដីធ្លីតិចជាងពាក់កណ្តាល គឺ (៤១%) មានចំនួនគ្រួសារដែលរងផលប៉ះពាល់តិចជាង៥០គ្រួសារ ហើយចំនួនករណីវិវាទដីធ្លីមួយភាគប្រាំស្មើនឹង (២០%) ដែលមានគ្រួសាររងផលប៉ះពាល់ច្រើនជាង២០០គ្រួសារ (សូមមើល តួលេខ១.២) ។ តាមការវិភាគក៏បានបង្ហាញអោយឃើញផងដែរថា ខេត្តបាត់ដំបង និង ខេត្តព្រះស៊ីហានុគីជាខេត្តដែលមាន

អត្រាខ្ពស់ជាងគេក្នុងចំណោមបណ្តាខេត្តទាំង៥ដែលមានករណីវិវាទដីធ្លីកើតឡើងច្រើន
ជាងគេ។ តែទោះបីជាយ៉ាងនេះក្តី ភាគច្រើននៃករណីវិវាទទាំងនោះ មានចំនួន
គ្រួសារដែលរងផលប៉ះពាល់តិចជាង៥០គ្រួសារ ។ ផ្ទុយទៅវិញ ចំពោះបណ្តា
ខេត្តដែលមានអត្រាខ្ពស់ជាងគេ ០៣ផ្សេងទៀត គឺខេត្តបន្ទាយមានជ័យ ខេត្តកណ្តាល
និងនៅទីក្រុងភ្នំពេញដែលមានមធ្យមភាគនៃចំនួនគ្រួសាររងផលប៉ះពាល់ខ្ពស់ជាងគេ ។
ព័ត៌មានលំអិតអំពីចំនួនគ្រួសារដែលរងផលប៉ះពាល់ សូមមើលឧបសម្ព័ន្ធ ២ស្តីពី ។

តារាងខាងក្រោមនឹងបញ្ជាក់អំពីប្រភេទដីទំនាស់ផ្សេងៗគ្នា និងភាពជាប់
ទំនាក់ទំនងគ្នាទៅនឹងលទ្ធផលដំណើរការនៃការដោះស្រាយករណីវិវាទទាំងនោះ ។
បើទោះបីជាភាគច្រើនបំផុតនៃដីទំនាស់បានបញ្ជាក់ថា ជាប្រភេទដីកសិកម្មក៏ដោយ
ប៉ុន្តែលទ្ធផលនៃការដោះស្រាយបានបង្ហាញថាប្រភេទដីសំនៅដ្ឋានច្រើនក៏កំពុងស្ថិត
នៅក្នុងដំណើរការដោះស្រាយផងដែរ (១០ករណីក្នុងចំណោម៤៨ករណីត្រូវបាន
ដោះស្រាយ) ។ ប្រភេទដីកសិកម្មអាចចាត់ទុកបានថាមានចំណាត់ថ្នាក់លេខពីរដែល
ត្រូវបានដោះស្រាយរួច ។ នៅក្នុងតារាងខាងក្រោមនេះ ក៏បានបញ្ជាក់គួរអោយចាប់
អារម្មណ៍ផងដែរអំពីករណីវិវាទដីធ្លីជាច្រើនមិនទាន់ត្រូវបានដោះស្រាយនៅឡើយដែល
ប្រភេទដីកសិកម្ម (មានចំនួន៩៤ករណី ក្នុងចំណោម១៦០ករណី) ។ តាមការ
វិភាគបង្ហាញថា ប្រសិនបើករណីវិវាទដីកសិកម្មនៅតែមិនត្រូវបានដោះស្រាយទេនោះ
នឹងមានហានិភ័យ កើតឡើងចំពោះជីវភាពរបស់សហគមន៍និងសុវត្ថិភាពសន្តិសុខ
ស្បៀងអាហារ ។

តារាង ១.១: ប្រភេទដីវារទ និង ស្ថានភាពដំណោះស្រាយ

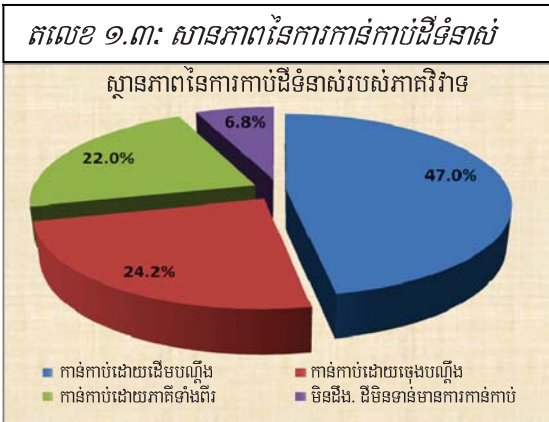
ប្រភេទដី	ស្ថានភាពដំណោះស្រាយ					សរុប ប្រភេទដី
	ដំណើរការ ដោះស្រាយ	មិនទាន់ ដោះស្រាយ	បោះបង់ បណ្តឹង	គ្មានព័ត៌មាន អំពីដំណោះ ស្រាយ	គ្មានទិន្នន័យ គ្រប់គ្រាន់	
ដឹកសិកម្ម	២៥	៩៤	៤	១០	៨	១៤១
ដី ព្រៃ	៣	១៦	០	៣	០	២២
ដីលំនៅដ្ឋាន	១០	៣១	១	២	៤	៤៨
ផ្សេងៗ	១	៧	២	០	១	១១
គ្មានទិន្នន័យ	២	១២	០	០	០	១៤
សរុប ករណី	៤១	១៦០	៧	១៥	១៣	២៣៦
ភាគរយ	១៧,៣៧%	៦៧,៨០%	២,៩៧%	៦,៣៦%	៥,៥១%	១០០%

ក្នុងចំណោមករណីវារទដីធ្លីចំនួន២៣៦ករណីនេះ គឺមានតែ១៧%ប៉ុណ្ណោះដែលមានដំណើរការដោះស្រាយហើយមានលទ្ធផលខ្លះៗ ហើយនៅមានករណីចំនួន៦៧%ករណីទៀតមិនទាន់ត្រូវបានដោះស្រាយនៅឡើយនៅក្នុងឆ្នាំ២០០៩នេះ ។ ចំណែកឯករណីវារទចំនួន១៦%ផ្សេងៗទៀតត្រូវបានរាយការណ៍ថា បោះបង់ចោលបណ្តឹង និងមិនមានព័ត៌មានគ្រប់គ្រាន់អំពីដំណើរការនៃការដោះស្រាយសំរាប់ធ្វើការវិភាគបានឡើយ ។ បើទោះបីជាលទ្ធផល នៃការវិភាគខាងលើ ឃើញថា បីភាគបួននៃដីវារទមិនទាន់ត្រូវបានដោះស្រាយក៏ដោយចុះ ប៉ុន្តែយើងក៏រកឃើញផងដែរថាចំនួនករណីនៃដីវារទជិតពាក់កណ្តាល គឺស្មើ៤៧%កំពុងត្រូវបានកាន់កាប់ និងប្រើប្រាស់ដោយភាគីដើមបណ្តឹង ហើយចំនួនករណីវារទដីធ្លីត្រឹមតែមួយភាគបួនប៉ុណ្ណោះដែល

កំពុងកាន់កាប់និងប្រើប្រាស់ដោយភាគីទាំងពីរ ឬកាន់កាប់ និងប្រើប្រាស់ដោយភាគី ចុងចម្លើយ (សូមមើលតួលេខ ១.៣) ។

ចំពោះភាគីពាក់ព័ន្ធក្នុងរឿងវិវាទដីធ្លី គឺភាគច្រើនមានជាប់ពាក់ព័ន្ធរវាង ប្រជាពលរដ្ឋនៅតាមសហគមន៍ និងក្រុមហ៊ុនសម្បទានដីសេដ្ឋកិច្ច ស្ថាប័នរបស់ រាជរដ្ឋាភិបាល ឬមន្ត្រីយោធា។ យោងតាមរបាយការណ៍វិភាគបានអោយដឹង ថាដើមបណ្តឹងជាកសិករមានជាង (៣/៤) នៃសំណុំរឿងវិវាទទាំងអស់ដែលក្នុងនោះ មានដើមបណ្តឹងជាសហគមន៍ជនជាតិដើមភាគតិចមានរហូតដល់៨.៥% ។ ករណីវិវាទ ដីធ្លីជាច្រើនជាប់ទាក់ទៅនឹងភាពមិនច្បាស់លាស់នៃម្ចាស់កម្មសិទ្ធិលើអចលនៈទ្រព្យ ដែលភាគីវិវាទធ្វើការទាមទាររវាងសិទ្ធិលើកម្មសិទ្ធិដោយកំណត់លើ លិខិតតតិយុត្តិ និងសិទ្ធិលើកម្មសិទ្ធិដោយកំណត់លើការកាន់កាប់ប្រើប្រាស់ជាក់ស្តែងជាលក្ខណៈប្រពៃណី ។ ភាគីវិវាទដីធ្លីភាគច្រើនបានធ្វើការទាមទារជាម្ចាស់កម្មសិទ្ធិតាមមធ្យោបាយផ្សេងៗ ដូចជាតាមរយៈឯកសារផ្លូវការ (អនុក្រឹត្យផ្តល់សម្បទានដីសេដ្ឋកិច្ច) បណ្តុំកម្មសិទ្ធិ (ចេញដោយគណៈកម្មការសុរិយោដី) ឬទាមទារសិទ្ធិកម្មសិទ្ធិ តាមរយៈសិទ្ធិភោគៈ

តួលេខ ១.៣: ស្ថានភាពនៃការកាន់កាប់ដីទំនាស់



និងប្រពៃណីទំនៀមទំលាប់ (ដូចជាមានចែងនៅក្នុងច្បាប់ ភូមិបាល) ។ តារាង ១.២ ខាងក្រោមនឹងបញ្ជាក់អំពីឯកសារណាបណ្តឹង ទាមទារសិទ្ធិកម្មសិទ្ធិដោយភាគីវិវាទ ។

តារាង ១.២ ឯកសារណាបនៃបណ្តឹងទាមទារសិទ្ធិកម្មសិទ្ធិលើដីវិវាទ

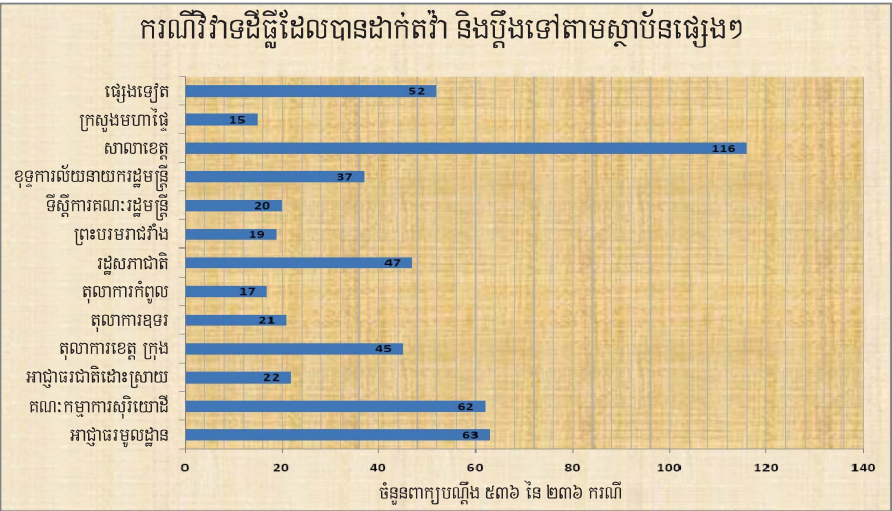
ឯកសារសំអាង (ដើមបណ្តឹង)	ចំនួន	ភាគរយ នៃសុពលភាព
ប័ណ្ណកាន់កាប់	៥៤	៤៦.២
ប័ណ្ណកម្មសិទ្ធិ	៣២	២៧.៤
សិទ្ធិកាន់កាប់ជាលក្ខណៈប្រពៃណី	២០	១៧.១
ផ្សេងៗ	១១	៩.៤
សរុប	១១៧	១០០
ឯកសារសំអាង (ចុងចម្លើយ)	ចំនួន	ភាគរយ នៃសុពលភាព
ឯកសារផ្តល់សម្បទានដីសេដ្ឋកិច្ច	១៦	២១.៦
ឯកសារផ្តល់សម្បទានដីសង្គមកិច្ច	១	១.៤
ប័ណ្ណកាន់កាប់	១៦	២១.៦
ប័ណ្ណកម្មសិទ្ធិ	២១	២៨.៤
ផ្សេងៗ	២០	២៧.០
សរុប	៧៤	១០០

ដំណើរការនៃការដោះស្រាយវិវាទ

របាយការណ៍នៃការវិភាគបញ្ជាក់ថា ជិតពាក់កណ្តាលនៃសំណុំរឿងវិវាទដីធ្លី គឺ (៤៩.២%) ក្នុងចំណោមសំណុំរឿងទាំងអស់២៣៦ករណី គឺភាគីវិវាទបានសំរេច ជ្រើសរើសសមត្ថកិច្ចអាជ្ញាធរខេត្តធ្វើជាស្ថាប័នដាក់ពាក្យបណ្តឹង និងសំរាប់ដោះស្រាយបណ្តឹងរបស់ពួកគាត់ ។ ក្រៅពីនោះមានមួយភាគបួននៃវិវាទ គឺស្មើ ២៦% ភាគីវិវាទក៏បានដាក់បណ្តឹងរបស់ពួកគាត់ទៅអាជ្ញាធរមូលដ្ឋាន និងគណៈកម្មការ

សុរិយោដី (មន្ត្រីរដ្ឋាភិបាលថ្នាក់ឃុំរហូតដល់ថ្នាក់ស្រុក) ។ តួលេខវិភាគរបាយការណ៍ ឆ្នាំ២០០៩នេះបញ្ជាក់ថា មិនមានភាពខុសប្លែកធំដុំឡើយ បើប្រៀបធៀបទៅនឹង របាយការណ៍វិភាគឆ្នាំ២០០៨នោះ ។ តួលេខ១.៤ខាងក្រោម នឹងផ្តល់ព័ត៌មានលំអិត អំពីចំនួនបណ្តឹងដែលបានដាក់ជូនទៅអាជ្ញាធរពាក់ព័ន្ធក្នុងចំណោមករណីវិវាទទាំង ២៣៦ករណី ។

តួលេខ១.៤៖ អាជ្ញាធរពាក់ព័ន្ធដែលទទួលពាក្យបណ្តឹង

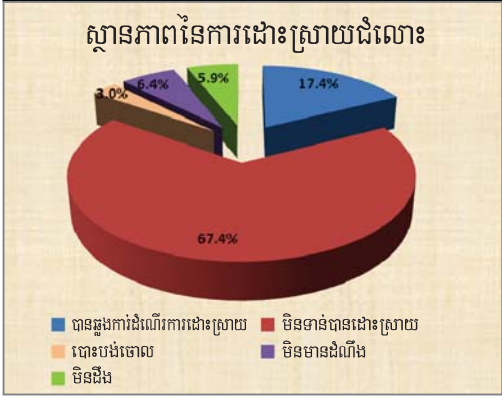


សូមបញ្ជាក់

ចំនួនពាក្យបណ្តឹងករណីវិវាទដីធ្លីដែលបានដាក់ជូនទៅអាជ្ញាធរពាក់ព័ន្ធនោះ គឺមាន លើសពី២៣៦ករណី ព្រោះថាមានករណីវិវាទខ្លះ ដើមបណ្តឹងបានដាក់ពាក្យបណ្តឹង ទៅស្ថាប័នអាជ្ញាធរច្រើនកន្លែង ។

លទ្ធផលនៃការធ្វើអន្តរាគមន៍ដែលបានដាក់ពាក្យបណ្តឹងជូនទៅអាជ្ញាធរមានសមត្ថកិច្ចផ្សេងៗជាច្រើននោះឃើញថាចំនួនករណីវិវាទជិត ៧០% មិនទាន់ត្រូវបានដោះស្រាយនៅឡើយទេ ហើយករណីវិវាទមួយចំនួនទៀតបានដំណើរការខ្លះនិង ខ្លះទៀតមិនមានព័ត៌មានអំពី

តួលេខ ១.៥: ស្ថានភាពនៃការដោះស្រាយវិវាទ



ស្ថានភាពនៃដំណោះស្រាយទេ ។ តួលេខ១.៥នេះបង្ហាញថា ករណីវិវាទដ៏ធ្ងន់ធ្ងរត្រឹមតែ ១៧.៤% ប៉ុណ្ណោះ ឬស្មើ៤១ករណីដែលត្រូវបានដោះស្រាយ ។ ក្នុងចំណោមករណីវិវាទដ៏ធ្ងន់ដែលបានដោះស្រាយទាំង៤១ករណីនោះគឺមាន ៤១.៥% ត្រូវបានដោះស្រាយដោយអាជ្ញាធរមូលដ្ឋាន និង២២% ត្រូវបានដោះស្រាយដោយប្រព័ន្ធតុលាការ ។ ទោះជាយ៉ាងណាក៏ដោយភាគច្រើននៃករណីវិវាទដ៏ធ្ងន់ ដែលត្រូវបានដោះស្រាយដោយអាជ្ញាធរមូលដ្ឋាននោះគឺដោះស្រាយបានតែផ្នែកខ្លះៗ នៃដំណាស់ប៉ុណ្ណោះ ហើយចំពោះករណីវិវាទដ៏ធ្ងន់ដែលត្រូវបានដោះស្រាយដោយតុលាការនោះភាគច្រើន គឺសំរេចអោយទៅភាគីចុងចម្លើយ (សូមមើលតារាង ១.៣ ខាងក្រោម) ។

តារាង១.៣: ស្ថានភាពដោះស្រាយករណីវិវាទដីធ្លី ឆ្នាំ ២០០៩

ស្ថានភាពដោះស្រាយ	អាជ្ញាធរដោះស្រាយ						សរុប
	តុលាការ	សុំរិយោដី	អាជ្ញាធរ មូលដ្ឋាន	អាជ្ញាធរជាតិ	អាជ្ញាធរ ពាក់ព័ន្ធ	គ្មានទិន្នន័យ	
បានទៅភាគីដើមបណ្តឹង	១	០	២	០	៣	០	៦
បានទៅភាគីចុងចម្លើយ	៤	០	០	១	០	០	៥
បានទៅភាគីទាំងពីរ	១	២	៤	០	១	១	៩
បានផ្នែកខ្លះៗ	៣	០	១១	១	១	៥	២១
សរុប	៩	២	១៧	២	៥	៦	៤១
<i>ភាគរយ</i>	<i>២២.០</i>	<i>៤.៩</i>	<i>៤១.៥</i>	<i>៤.៩</i>	<i>១២.២</i>	<i>១៤.៦</i>	<i>១០០</i>

ក្នុងចំណោមករណីទាំង៤១ដែលមានចំណាត់ការដោះស្រាយនោះ គឺមានករណីជិតពាក់កណ្តាលត្រូវបានដោះស្រាយរួចហើយករណីផ្សេងទៀត គឺដោះស្រាយបានត្រឹមតែផ្នែកខ្លះៗប៉ុណ្ណោះ ។ តារាង១.៤ខាងក្រោមនឹងបញ្ជាក់អំពីសេចក្តីសំរេចរបស់អាជ្ញាធរពាក់ព័ន្ធ ។

តារាង ១.៤ : លទ្ធផលយកដំណើរការដោះស្រាយ

ករណីដែលបានដោះស្រាយ	ចំនួនករណី	ភាគរយ
បានទៅដើមបណ្តឹង	៦	១៤.៦
បានទៅចុងចម្លើយ	៥	១២.២
បានទៅភាគីទាំងពីរ	៩	២២.០
ដោះស្រាយបានផ្នែកខ្លះៗ	២១	៥១.២
សរុប	៤១	១០០

នៅក្នុងអំឡុងពេលកំពុងដំណើរការដោះស្រាយរឿងក្តី មានបញ្ហាជាច្រើន បានកើតឡើងដែលជាឧបសគ្គក្នុងការដោះស្រាយ ហើយករណីវិវាទមួយចំនួនអាច ឈានទៅដល់មានអំពើហិង្សាការគំរាមកំហែង និងរហូតដល់ករណីខ្លះមានការចាប់ ខ្លួន និងឃុំខ្លួនទៀតផង។ យោងតាមការវិភាគទិន្នន័យនេះ ក្នុងចំណោមករណី វិវាទចំនួន២៣៦ ករណីនោះ មានអំពើហិង្សា និងការគំរាមកំហែង៤៥% និង ប្រមាណ១៨%ផ្សេងទៀតឈានដល់ការចាប់ខ្លួន និងឃុំខ្លួនក្នុងពន្ធនាគារ ។

សេចក្តីសន្និដ្ឋាន


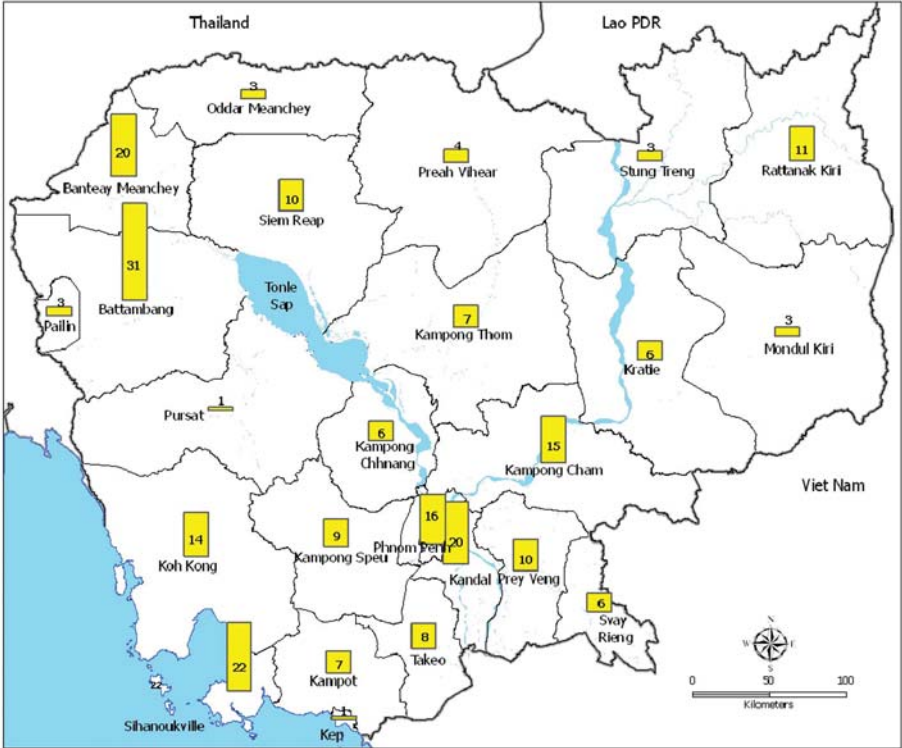
យោងតាមរបាយការណ៍នៃការវិភាគទិន្នន័យករណីវិវាទដីធ្លីឆ្នាំ២០០៩ យើង អាចធ្វើសេចក្តីសន្និដ្ឋានបានថាករណីវិវាទដីធ្លីនៅក្នុងឆ្នាំ២០០៩មានការថយចុះ បើ ប្រៀបធៀបទៅនឹងរបាយការណ៍វិភាគទិន្នន័យឆ្នាំ២០០៨។ បើទោះជាយ៉ាងនេះក្តី ខេត្តចំនួន៣ គឺខេត្តបាត់ដំបង ខេត្តព្រះសីហនុ និងខេត្តកណ្តាល នៅតែមាន តួលេខខ្ពស់ជាងគេដែលទិន្នន័យនេះដូចគ្នាទៅនឹងរបាយការណ៍នៃការវិភាគទិន្នន័យ ឆ្នាំ២០០៨។ ករណីវិវាទដីធ្លីជាងពាក់កណ្តាលបានកើតឡើងលើប្រភេទដីកសិកម្ម ហើយក្នុងនោះមានចំនួនករណីវិវាទត្រឹមតែ១៧%ប៉ុណ្ណោះ ដែលមានដំណើរការក្នុង ការដោះស្រាយ។ ភាគច្រើននៃករណីវិវាទកើតឡើងរវាងសហគមន៍ជាមួយនឹង ភាគីវិវាទម្ខាងទៀត ដូចជាភាគីតំណាងក្រុមហ៊ុន ស្ថាប័នរដ្ឋាភិបាល និងមន្ត្រីយោធា។ បើទោះបីជាមួយភាគប្រាំនៃករណីវិវាទត្រូវបានដោះស្រាយ ប៉ុន្តែមានត្រឹមតែជិត ពាក់កណ្តាលប៉ុណ្ណោះដែលបានដោះស្រាយចប់សព្វគ្រប់ ហើយនៅជាងពាក់កណ្តាល ទៀតដោះស្រាយបានតែផ្នែកខ្លះៗនៃដីវិវាទប៉ុណ្ណោះ។ លទ្ធផលនៃការវិភាគក៏បាន

អោយដឹងថា អាជ្ញាធរមូលដ្ឋានដើរតួនាទីយ៉ាងសំខាន់ក្នុងដំណើរការនៃការដោះស្រាយ
វិវាទដីធ្លី ព្រោះជាស្ថាប័នរដ្ឋាភិបាលដែលទទួលពាក្យបណ្តឹងមុនគេនៅពេលដែលមាន
ទំនាស់កើតឡើង ។

ទិន្នន័យករណីវិវាទដីធ្លីបញ្ជាក់តាមដែនដីភូមិសាស្ត្រ

ឧបសម្ព័ន្ធ ១: ចំនួនករណីវិវាទដីធ្លីនៅតាមបណ្តាខេត្តនីមួយៗ

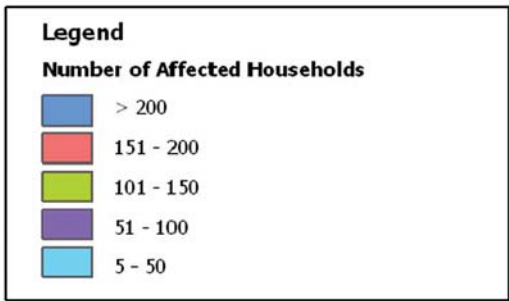
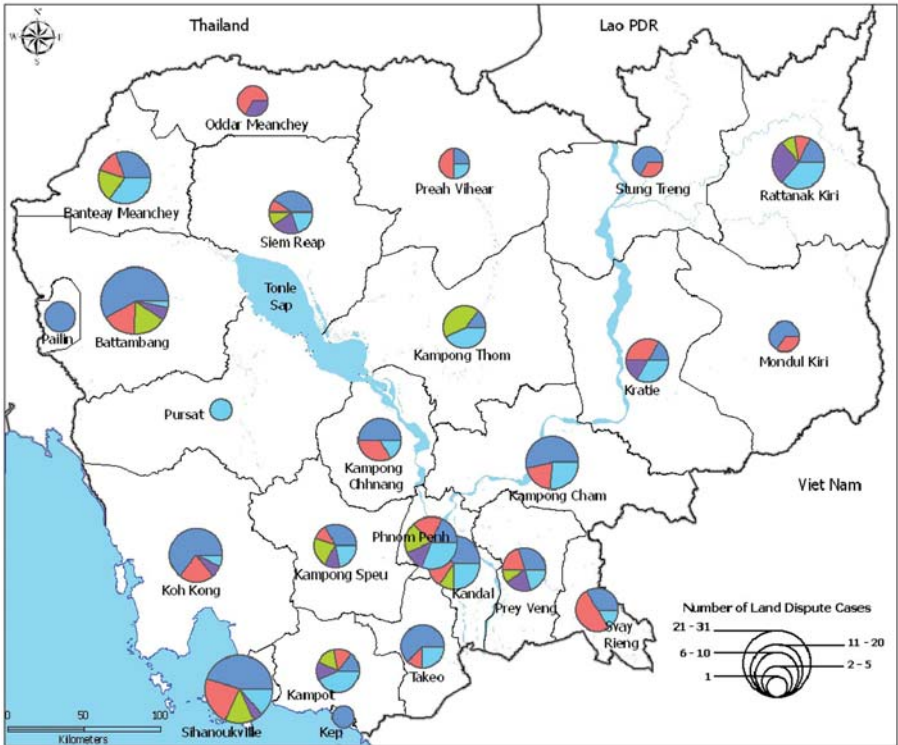
ចំនួនគ្រួសារដែលរងផលប៉ះពាល់តាមបណ្តាលខេត្តនីមួយៗ



Data sources:
 Number of land Dispute Cases: NGO Forum
 Water body: JICA dataset 2002
 Provincial boundary,
 International boundary: Department of Geography 2005

ឧបសម្ព័ន្ធ ២: ផែនទីបញ្ជាក់អំពីចំនួនគ្រួសារដែលរងផលប៉ះពាល់

ចំនួនគ្រួសារដែលរងផលប៉ះពាល់តាមបណ្តាលខេត្តនីមួយៗ



Data sources:
 Number of Affected Households: NGO Forum
 Water body: JICA dataset 2002
 Provincial boundary, International boundary: Department of Geography 2005