



ព្រះរាជាណាចក្រកម្ពុជា
ជាតិ សាសនា ព្រះមហាក្សត្រ

រាជរដ្ឋាភិបាលកម្ពុជា

លេខ : ២១០.១.៤៥.៧៧.០៧

អនុក្រឹត្យ

ស្តីពី

ការបង្កើតក្រុមកំពង់សោម នៃខេត្តព្រះសីហនុ

រាជរដ្ឋាភិបាល

- បានឃើញរដ្ឋធម្មនុញ្ញនៃព្រះរាជាណាចក្រកម្ពុជា
- បានឃើញព្រះរាជក្រឹត្យលេខ នស/រកត/០៨២៣/១៩៨១ ចុះថ្ងៃទី២២ ខែសីហា ឆ្នាំ២០២៣ ស្តីពីការតែងតាំងរាជរដ្ឋាភិបាលនៃព្រះរាជាណាចក្រកម្ពុជា
- បានឃើញព្រះរាជក្រឹត្យលេខ នស/រកត/០២២៤/២០៥ ចុះថ្ងៃទី២១ ខែកុម្ភៈ ឆ្នាំ២០២៤ ស្តីពីការតែងតាំងបំពេញបន្ថែមសមាសភាពរាជរដ្ឋាភិបាលនៃព្រះរាជាណាចក្រកម្ពុជា
- បានឃើញព្រះរាជក្រមលេខ នស/រកម/០៦១៨/០១២ ចុះថ្ងៃទី២៨ ខែមិថុនា ឆ្នាំ២០១៨ ដែលប្រកាសឱ្យប្រើច្បាប់ស្តីពីការរៀបចំ និងការប្រព្រឹត្តទៅនៃគណៈរដ្ឋមន្ត្រី
- បានឃើញព្រះរាជក្រមលេខ នស/រកម/០១៩៦/០៨ ចុះថ្ងៃទី២៤ ខែមករា ឆ្នាំ១៩៩៦ ដែលប្រកាសឱ្យប្រើច្បាប់ស្តីពីការបង្កើតក្រសួងមហាផ្ទៃ
- បានឃើញព្រះរាជក្រមលេខ នស/រកម/០៥០៨/០១៧ ចុះថ្ងៃទី២៤ ខែឧសភា ឆ្នាំ២០០៨ ដែលប្រកាសឱ្យប្រើច្បាប់ស្តីពីការគ្រប់គ្រងរដ្ឋបាលរាជធានី ខេត្ត ក្រុង ស្រុក ខណ្ឌ
- ព្រះរាជក្រមលេខ នស/រកម/០១១៩/០០៤ ចុះថ្ងៃទី២៤ ខែមករា ឆ្នាំ២០១៩ ដែលប្រកាសឱ្យប្រើច្បាប់ស្តីពីវិសោធនកម្មច្បាប់ស្តីពីការគ្រប់គ្រងរដ្ឋបាលរាជធានី ខេត្ត ក្រុង ស្រុក ខណ្ឌ
- បានឃើញព្រះរាជក្រមលេខ នស/រកម/០៥០៨/០១៨ ចុះថ្ងៃទី២៤ ខែឧសភា ឆ្នាំ២០០៨ ដែលប្រកាសឱ្យប្រើច្បាប់ស្តីពីការបោះឆ្នោតជ្រើសរើសក្រុមប្រឹក្សារាជធានី ក្រុមប្រឹក្សាខេត្ត ក្រុមប្រឹក្សាក្រុង ក្រុមប្រឹក្សាស្រុក ក្រុមប្រឹក្សាខណ្ឌ
- ព្រះរាជក្រមលេខ នស/រកម/០១១៩/០០៣ ចុះថ្ងៃទី២៤ ខែមករា ឆ្នាំ២០១៩ ដែលប្រកាសឱ្យប្រើច្បាប់ស្តីពីវិសោធនកម្មច្បាប់ស្តីពីការបោះឆ្នោតជ្រើសរើសក្រុមប្រឹក្សារាជធានី ក្រុមប្រឹក្សាខេត្ត ក្រុមប្រឹក្សាក្រុង ក្រុមប្រឹក្សាស្រុក ក្រុមប្រឹក្សាខណ្ឌ
- បានឃើញអនុក្រឹត្យលេខ ១០៩ អនក្រ.បក ចុះថ្ងៃទី១៩ ខែសីហា ឆ្នាំ២០១៥ ស្តីពីការរៀបចំ និងការប្រព្រឹត្តទៅនៃក្រសួងមហាផ្ទៃ
- បានឃើញអនុក្រឹត្យលេខ ១៨២ អនក្រ.បក ចុះថ្ងៃទី២ ខែធ្នូ ឆ្នាំ២០១៩ ស្តីពីមុខងារ និងរចនាសម្ព័ន្ធរដ្ឋបាលក្រុង
- បានឃើញអនុក្រឹត្យលេខ ១៨៤ អនក្រ.បក ចុះថ្ងៃទី២ ខែធ្នូ ឆ្នាំ២០១៩ ស្តីពីមុខងារ និងរចនាសម្ព័ន្ធរដ្ឋបាលស្រុក
- យោងតាមសំណើរបស់រដ្ឋមន្ត្រីក្រសួងមហាផ្ទៃ

សម្រេច

មាត្រា ១.-

ត្រូវបានបង្កើត ក្រុងកំពង់សោម នៃខេត្តព្រះសីហនុ ដោយកាត់យកឃុំចំនួន០៥ ពីស្រុកព្រៃនប់ គឺ ឃុំរាម ឃុំបិតត្រាំង ឃុំអូរឧកញ៉ាហោង ឃុំបឹងតាព្រហ្ម និងឃុំអូរជ្រៅ។

ព្រំប្រទល់រដ្ឋបាល ក្រុងកំពង់សោម ត្រូវបានកំណត់ដូចមានក្នុងផែនទីជាឧបសម្ព័ន្ធនៃអនុក្រឹត្យនេះ។

មាត្រា ២.-

ក្រុងកំពង់សោម មានសង្កាត់ចំនួន ០៥គឺ សង្កាត់រាម សង្កាត់បិតត្រាំង សង្កាត់អូរឧកញ៉ាហោង សង្កាត់បឹងតាព្រហ្ម និងសង្កាត់អូរជ្រៅ។

ទីតាំងរដ្ឋបាល ក្រុងកំពង់សោម ត្រូវស្ថិតនៅក្នុងសង្កាត់រាម។

មាត្រា ៣.-

ការរៀបចំរចនាសម្ព័ន្ធ និងប្រព័ន្ធគ្រប់គ្រងរដ្ឋបាលក្រុងកំពង់សោម ត្រូវអនុលោមតាមច្បាប់ស្តីពីការគ្រប់គ្រងរដ្ឋបាលរាជធានី ខេត្ត ក្រុង ស្រុក ខណ្ឌ និងអនុក្រឹត្យលេខ ១៨២ អនក្រ.បក ចុះថ្ងៃទី២ ខែធ្នូ ឆ្នាំ២០១៩ ស្តីពីមុខងារ និងរចនាសម្ព័ន្ធរដ្ឋបាលក្រុង។

មាត្រា ៤.-

ក្រុមប្រឹក្សាស្រុកព្រៃនប់ និងគណៈអភិបាលស្រុកព្រៃនប់ ត្រូវបន្តគ្រប់គ្រងឃុំចំនួន ៥គឺ ឃុំរាម ឃុំបិតត្រាំង ឃុំអូរឧកញ៉ាហោង ឃុំបឹងតាព្រហ្ម និងឃុំអូរជ្រៅ រហូតដល់មានក្រុមប្រឹក្សាក្រុងកំពង់សោម និងគណៈអភិបាលក្រុងកំពង់សោម មកជំនួស។

មាត្រា ៥.-

បទប្បញ្ញត្តិទាំងឡាយណាដែលផ្ទុយនឹងអនុក្រឹត្យនេះ ត្រូវចាត់ទុកជានិរាករណ៍។

មាត្រា ៦.-

រដ្ឋមន្ត្រីទទួលបន្ទុកទីស្តីការគណៈរដ្ឋមន្ត្រី រដ្ឋមន្ត្រីក្រសួងសេដ្ឋកិច្ច និងហិរញ្ញវត្ថុ រដ្ឋមន្ត្រីក្រសួងមហាផ្ទៃ រដ្ឋមន្ត្រីក្រសួងរៀបចំដែនដី នគរូបនីយកម្ម និងសំណង់ រដ្ឋមន្ត្រីគ្រប់ក្រសួង និងប្រធានគ្រប់ស្ថាប័នពាក់ព័ន្ធប្រធានក្រុមប្រឹក្សាខេត្តព្រះសីហនុ អភិបាលនៃគណៈអភិបាលខេត្តព្រះសីហនុ ប្រធានក្រុមប្រឹក្សាស្រុកព្រៃនប់ អភិបាលនៃគណៈអភិបាលស្រុកព្រៃនប់ និងក្រុមប្រឹក្សាឃុំពាក់ព័ន្ធ ត្រូវទទួលបន្ទុកអនុវត្តអនុក្រឹត្យនេះតាមភារកិច្ចរៀងៗខ្លួន ចាប់ពីថ្ងៃចុះហត្ថលេខាតទៅ។

ថ្ងៃ ពុធ ៩ សីហា ខែ ត្រាសាណ៍ ឆ្នាំរោង ឆស័ក ព.ស.២៥៦៨
ធ្វើនៅរាជធានីភ្នំពេញ ថ្ងៃទី ២៧ ខែ សីហា ឆ្នាំ២០២៤



នាយករដ្ឋមន្ត្រី

សម្តេចហឫទ័យ ហ៊ុន ម៉ាណែត


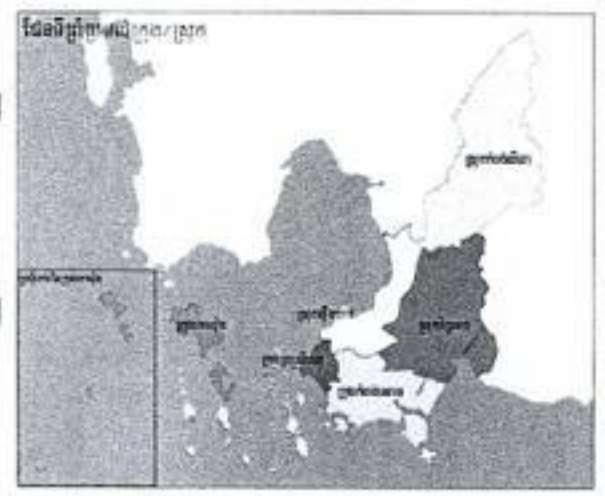
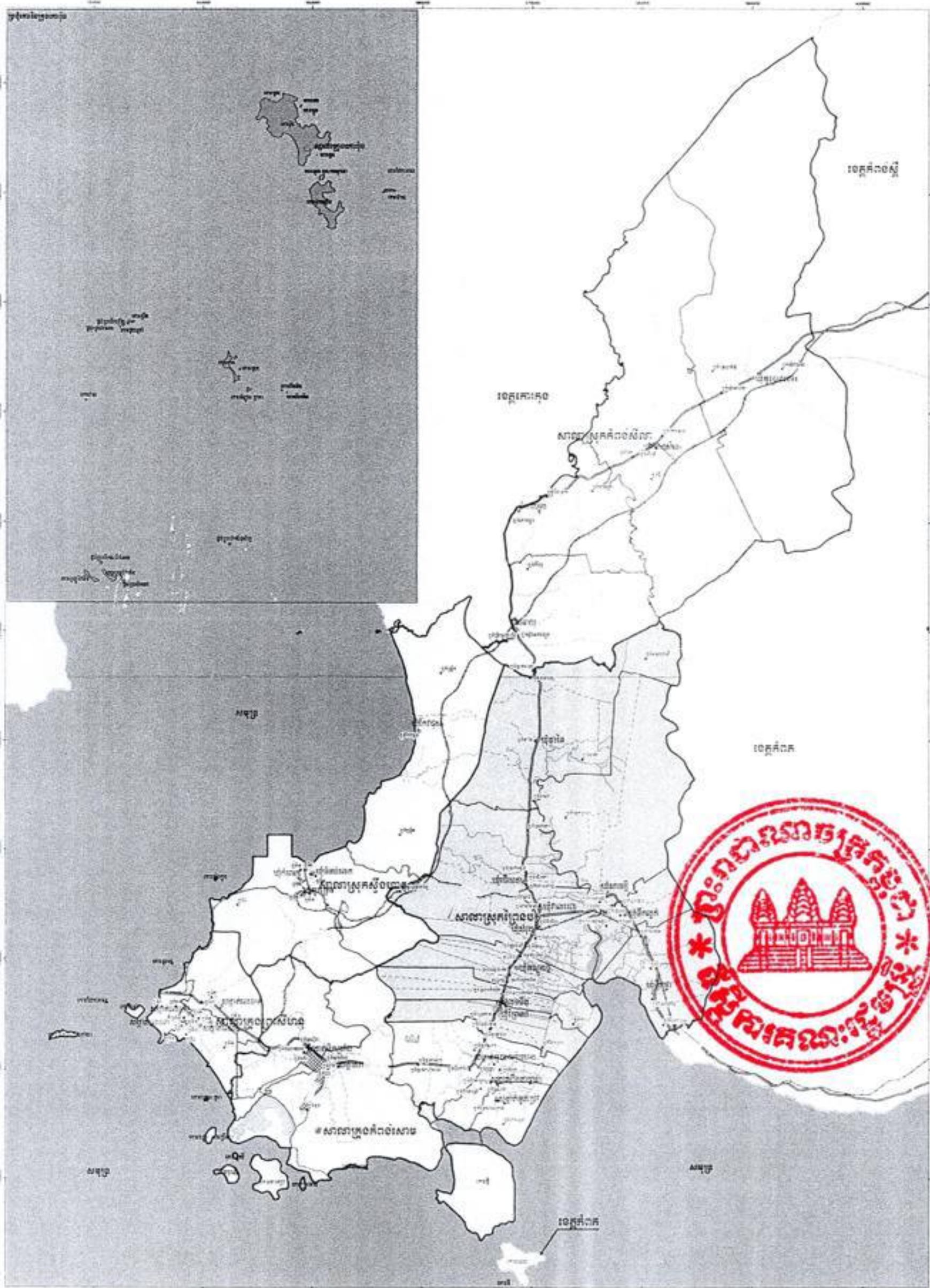
- កន្លែងទទួល៖**
- ក្រសួងព្រះបរមរាជវាំង
 - អគ្គលេខាធិការដ្ឋានក្រុមប្រឹក្សាធម្មនុញ្ញ
 - អគ្គលេខាធិការដ្ឋានព្រឹទ្ធសភា
 - អគ្គលេខាធិការដ្ឋានរដ្ឋសភា
 - គណៈកម្មាធិការជាតិរៀបចំការបោះឆ្នោត
 - ខុទ្ទកាល័យសម្តេចមហាបវរជ័យនាយករដ្ឋមន្ត្រី
 - ខុទ្ទកាល័យឯកឧត្តម ឧបនាយករដ្ឋមន្ត្រី
 - ដូចមាត្រា ៦
 - រាជកិច្ច
 - ឯកសារកាលប្បវត្តិ



ផែនទីរដ្ឋបាលក្រុងកំពង់សោម ដោយបំបែកចេញពីស្រុកព្រៃទម្រង់ នៃខេត្តព្រះសីហនុ

អង្គរវៀបចំដែនដី នគរូបនីយកម្ម សំណង់ និងសុរិយោដី ខេត្តព្រះសីហនុ

ផែនទីទម្រង់ទិន្នន័យអេក្រង់លេខ ២០១...អនក្រ.បក ចុះថ្ងៃ ពុធ ៥ ខែ ឧសភា ឆ្នាំ ២០២៤ លេខ ២០១៨ ត្រូវបានរៀបចំ ថ្ងៃ ០៤ ខែ ០៤ ឆ្នាំ ២០២៤
ស្ថិតិការបង្កើតក្រុងកំពង់សោម ខេត្តព្រះសីហនុ



គំនូរសញ្ញា

- ទីតាំងភូមិ
- ទីតាំងឃុំ/សង្កាត់
- ទីតាំងក្រុង/ក្រុង
- ព្រំប្រទល់ក្រុង/ក្រុង
- ព្រំប្រទល់ឃុំ/សង្កាត់
- ព្រំប្រទល់ភូមិ
- ព្រំប្រទល់ខេត្ត/ក្រុងប្រទេសកម្ពុជា
- ព្រំប្រទល់ស្ថិតិបង្កើតក្រុងកំពង់សោម
- ផ្លូវជាតិ
- ផ្លូវ

ត្រូវបានរៀបចំ ថ្ងៃ ០៤ ខែ ០៤ ឆ្នាំ ២០២៤ លេខ ២០១៨ ត្រូវបានរៀបចំ ថ្ងៃ ០៤ ខែ ០៤ ឆ្នាំ ២០២៤
អង្គរវៀបចំដែនដី នគរូបនីយកម្ម សំណង់ និងសុរិយោដី ខេត្តព្រះសីហនុ

លេខ ២០១៨ ត្រូវបានរៀបចំ ថ្ងៃ ០៤ ខែ ០៤ ឆ្នាំ ២០២៤
អង្គរវៀបចំដែនដី នគរូបនីយកម្ម សំណង់ និងសុរិយោដី ខេត្តព្រះសីហនុ

លេខ ២០១៨ ត្រូវបានរៀបចំ ថ្ងៃ ០៤ ខែ ០៤ ឆ្នាំ ២០២៤
អង្គរវៀបចំដែនដី នគរូបនីយកម្ម សំណង់ និងសុរិយោដី ខេត្តព្រះសីហនុ

លេខ ២០១៨ ត្រូវបានរៀបចំ ថ្ងៃ ០៤ ខែ ០៤ ឆ្នាំ ២០២៤
អង្គរវៀបចំដែនដី នគរូបនីយកម្ម សំណង់ និងសុរិយោដី ខេត្តព្រះសីហនុ

លេខ ២០១៨ ត្រូវបានរៀបចំ ថ្ងៃ ០៤ ខែ ០៤ ឆ្នាំ ២០២៤
អង្គរវៀបចំដែនដី នគរូបនីយកម្ម សំណង់ និងសុរិយោដី ខេត្តព្រះសីហនុ

អ្នកបំបែក

លេខ ២០១៨

អ្នកបំបែក